

ΤΕΧΝΟΛΟΓΙΚΟ ΕΚΠΑΙΔΕΥΤΙΚΟ ΙΔΡΥΜΑ ΠΑΤΡΩΝ

ΣΧΟΛΗ ΤΕΧΝΟΛΟΓΙΚΩΝ ΕΦΑΡΜΟΓΩΝ

ΤΜΗΜΑ ΠΟΛΙΤΙΚΩΝ ΜΗΧΑΝΙΚΩΝ Τ.Ε.

ΠΡΩΗΝ ΠΟΛΙΤΙΚΩΝ ΕΡΓΩΝ ΥΠΟΔΟΜΗΣ

ΠΤΥΧΙΑΚΗ ΕΡΓΑΣΙΑ

**«ΚΑΤΑΓΡΑΦΗ ΚΑΙ ΔΗΜΙΟΥΡΓΙΑ ΕΝΙΑΙΑΣ
ΒΑΣΗΣ ΔΕΔΟΜΕΝΩΝ ΓΙΑ ΤΟΥΣ
ΑΡΧΑΙΟΛΟΓΙΚΟΥΣ ΧΩΡΟΥΣ ΤΟΥ ΝΟΜΟΥ
ΑΧΑΪΑΣ»**

ΟΝΟΜΑΤΕΠΩΝΥΜΟ ΣΠΟΥΔΑΣΤΩΝ: ΚΛΕΟΠΑΤΡΑ ΘΕΟΔΩΡΑΚΟΠΟΥΛΟΥ

ΖΩΗ ΖΗΚΑ

ΧΡΙΣΤΙΝΑ ΠΑΠΑΔΟΠΟΥΛΟΥ

ΕΠΟΠΤΕΥΩΝ ΚΑΘΗΓΗΤΗΣ: ΕΥΘΥΜΙΑΔΗΣ ΙΩΑΝΝΗΣ

ΠΑΤΡΑ - 2013

ΠΡΟΛΟΓΟΣ

Σκοπός της παρούσας Πτυχιακής εργασίας είναι η καταγραφή και ψηφιακή παρουσίαση όλων των αρχαιολογικών χώρων του νομού Αχαΐας καθώς και η παρουσίαση της εν λόγω διαδικασίας.

Η καταγραφή – ψηφιοποίηση θα γίνει σε αρχείο kml, το οποίο αναγνωρίζεται από το πρόγραμμα GOOGLE EARTH και θα μπορεί να εξυπηρετεί τον χρήστη του ώστε να μάθει εύκολα και γρήγορα, λόγω και του υπόβαθρου των αεροφωτογραφιών που διαθέτει το πρόγραμμα, αν το αγροτεμάχιο ή το οικόπεδο που εξετάζει είναι εντός ή εκτός αρχαιολογικού χώρου.

Σε αυτό το σημείο θέλουμε να ευχαριστήσουμε θερμά τον καθηγητή και επόπτη μας Ευθυμιάδη Ιωάννη, διότι μέσω του ιδίου και του θέματος της πτυχιακής που μας έδωσε να αναπτύξουμε, μπορέσαμε να ασχοληθούμε με αρκετά ενδιαφέροντα πράγματα που ταυτόχρονα είναι ιδιαίτερα χρηστικά στην εργασία μας.

ΠΕΡΙΛΗΨΗ

Αντικείμενο της Πτυχιακής εργασίας είναι η παρουσίαση όλων των αρχαιολογικών χώρων του Νομού Αχαΐας σε ένα ψηφιακό υπόβαθρο.

Με σκοπό την ευκολία και την ευχρηστία των ανωτέρω από οποιοδήποτε χρήστη, επιλέξαμε το πρόγραμμα της GOOGLE, το GOOGLE EARTH, διότι είναι ελεύθερο πρόγραμμα και έχουν άμεση πρόσβαση πολύς κόσμος.

Ένας ακόμη λόγος είναι ότι μέσο του προγράμματος η ευκολία και η αμεσότητα της πληροφορίας είναι αρκετά υψηλή, λόγω των ψηφιακών αεροφωτογραφιών. Ένα ακόμα πλεονέκτημα είναι ότι οι αεροφωτογραφίες ανανεώνονται με αποτέλεσμα να καθιστά την εργασία μας ακόμα πιο εύχρηστη.

Παρακάτω σας παρουσιάζουμε τον κατάλογο με τους αρχαιολογικούς χώρους και τα μνημεία του Νομού Αχαΐας και στην συνέχεια εικόνες από το ψηφιακό αρχείο που φτιάξαμε.

ΠΙΝΑΚΑΣ ΠΕΡΙΕΧΟΜΕΝΩΝ

ΠΡΟΛΟΓΟΣ.....	2
ΠΕΡΙΛΗΨΗ	3
ΠΙΝΑΚΑΣ ΠΕΡΙΕΧΟΜΕΝΩΝ	4
ΚΕΦΑΛΑΙΟ 1	5
1.1 ΕΙΣΑΓΩΓΗ.....	<u>6</u>
1.2 ΤΥΠΟΙ ΑΡΧΕΙΟΥ ΒΑΣΗΣ ΔΕΔΟΜΕΝΩΝ	7
ΚΕΦΑΛΑΙΟ 2	8
2.1 ΠΛΕΟΝΕΚΤΗΜΑΤΑ – ΜΕΙΟΝΕΚΤΗΜΑΤΑ *.KML	8
2.2 ΔΙΑΔΙΚΑΣΙΑ ΕΙΣΑΓΩΓΗΣ ΔΕΔΟΜΕΝΩΝ	10
2.3 ΕΙΣΑΧΘΕΝΤΕΣ ΠΕΡΙΟΧΕΣ	16
ΚΕΦΑΛΑΙΟ 3	30
3.1 ΚΑΤΑΛΟΓΟΣ ΑΡΧΑΙΟΛΟΓΙΚΩΝ ΧΩΡΩΝ.....	30
3.2 ΑΝΑΛΥΣΗ ΚΑΙ ΕΞΗΓΗΣΗ ΑΠΟΤΕΛΕΣΜΑΤΩΝ	37
ΚΑΤΑΛΟΓΟΣ ΕΙΚΟΝΩΝ	38
ΒΙΒΛΙΟΓΡΑΦΙΑ	39
ΠΑΡΑΡΤΗΜΑ	40
ΠΡΟΚΥΡΞΗ ΑΡΧΑΙΟΛΟΓΙΚΟΥ ΚΤΗΜΑΤΟΛΟΓΙΟΥ	40
ΕΡΩΤΟΑΠΑΝΤΗΣΕΙΣ ΠΟΥ ΑΦΟΡΟΥΝ ΤΗΝ ΠΡΟΚΥΡΞΗ	Σφάλμα! Δεν έχει οριστεί σελιδοδείκτης.

ΚΕΦΑΛΑΙΟ 1

1.1 ΕΙΣΑΓΩΓΗ

Λόγω του μεγάλου φάσματος της πληροφορίας που αφορά την επιστήμη του Πολιτικού Μηχανικού, είναι μεγάλη ανάγκη για την εύρεση και δημιουργία προγραμμάτων τα οποία θα εξυπηρετούν τον Πολιτικό Μηχανικό με σκοπό να κάνει την δουλεία του ταχύτερα και όσο το δυνατόν ορθότερα.

Στο εμπόριο υπάρχουν πάρα πολλά λογισμικά προγράμματα για τον λόγο αυτό όπως :

1. Σχεδιαστικά προγράμματα (autocad, archicad, 3d studio max, κλ.π)
2. Προγράμματα υπολογισμού αμοιβών.
3. Προγράμματα που αφορούν την σύνταξη ενεργειακών μελετών.
4. Προγράμματα που αφορούν την σύνταξη μελετών οδοποιίας (οριζοντιογραφίες, μηκοτομές, υπολογισμός όγκων χωματισμών).
5. Προγράμματα που αφορούν την σύνταξη υδραυλικών μελετών.
6. Προγράμματα που αφορούν την σύνταξη εδαφοτεχνικών μελετών.

Όλα τα παραπάνω προγράμματα έχουν την δυνατότητα να προσφέρουν ευκολία και ταχύτητα στον χρήστη, κανένα από αυτά όμως δεν προσφέρει πληροφορία.

Τέτοια προγράμματα είναι συνήθως πανάκριβα ή δημιουργούνται κατά παραγγελία. Στην χώρα μας λόγω του μεγάλου ποσοστού μη ψηφιοποιημένης πληροφορίας έχουμε αρκετά προβλήματα, όπως:

1. Δεν υπάρχει ψηφιακή καταγραφή των δασικών περιοχών της χώρας μας.
2. Δεν υπάρχει ψηφιακή καταγραφή των κηρυγμένων αρχαιολογικών περιοχών της χώρας μας.
3. Δεν υπάρχει ψηφιακή καταγραφή των προστατευόμενων περιοχών της χώρας μας.
4. Δεν υπάρχει ψηφιακή καταγραφή των ορίων οικισμών, Ζ.Ο.Ε , ΣΧΟΟΑΠ και άλλων ζωνών.

Όλα τα ανωτέρω προβλήματα πηγάζουν βασικά από την έλλειψη ολοκληρωμένου εθνικού κτηματολογίου.

Υπάρχουν στην αγορά ερασιτεχνικά προγράμματα τα οποία παρέχουν τέτοιου είδους πληροφορίες αλλά έχουν τοπικό χαρακτήρα και είναι κατασκευασμένα από ιδιώτες μηχανικούς που έχουν ως κύριο λόγο την αυτοεξυπηρέτηση.

Σκοπός της Πτυχιακής μας εργασίας είναι να δείξουμε έναν εύκολο τρόπο δημιουργίας ενός τέτοιου ψηφιακού υπόβαθρου.

1.2 ΤΥΠΟΙ ΑΡΧΕΙΟΥ ΒΑΣΗΣ ΔΕΔΟΜΕΝΩΝ

Ένα από τα βασικά προβλήματα που καλείται να αντιμετωπίσει κάποιος που επιχειρεί να κατασκευάσει κάτι τέτοιο είναι να επιλέξει ποια θα είναι η μορφή του αρχείου. Αυτό βασικά εξαρτάται από τις ακόλουθες παραμέτρους :

1. Τα διαθέσιμα προγράμματα που κατέχει ο χρήστης.
2. Την προσβασιμότητα του στο INTERNET.
3. Την γνώση χειρισμού προγραμμάτων.
4. Τα διαθέσιμα δεδομένα που έχει στην κατοχή του.
5. Την ακρίβεια των αποτελεσμάτων.

Οι διαθέσιμοι τύποι αρχείων είναι :

1. Αρχείο autocad , *.dwg
2. Αρχείο google earth, *.kml
3. Αρχείο google earth, *.kmz
4. Αρχείο excel, *.xls
5. Αρχείο εικόνας, *.jpg
6. Αρχείο εικόνας, *.tif

Εμείς επιλέξαμε ως πρόγραμμα επεξεργασίας το google maps οποίο είναι ελεύθερο στο εμπόριο και έχει τα ίδια χαρακτηριστικά με το google earth.

Ως αρχείο αποθήκευσης και καταγραφής των δεδομένων , *.kml . Τα πλεονεκτήματα και τα μειονεκτήματα της επιλογής μας θα σας τα παρουσιάσουμε παρακάτω αναλυτικά.

ΚΕΦΑΛΑΙΟ 2

2.1 ΠΛΕΟΝΕΚΤΗΜΑΤΑ – ΜΕΙΟΝΕΚΤΗΜΑΤΑ *.KML

Όπως αναφέραμε παραπάνω για την δημιουργία της ψηφιακής μας πλατφόρμας επιλέξαμε τον τύπο *.kml , ο οποίος αναγνωρίζεται από πρόγραμμα google earth και google maps. Τα πλεονεκτήματα του εν λόγω αρχείου είναι πολλά και σας τα παρουσιάζουμε ακολούθως :

Μηδενικό κόστος αγοράς και λειτουργίας.

Για την εγκατάσταση και χρήση των εν λόγω προγραμμάτων δεν χρειάζεται οποιαδήποτε δαπάνη διότι είναι ελεύθερα στο εμπόριο (freeware).

Παροχή Αεροφωτογραφιών.

Όπως είναι γνωστό τα προγράμματα αυτά εμφανίζουν όλα τους τα δεδομένα πάνω σε ψηφιακές αεροφωτογραφίες, όπως εικόνες – τοπωνύμια – σημεία ενδιαφέροντος – αξιοθέατα – κλ.π . Για το επάγγελμά μας η ψηφιακή αεροφωτογραφία είναι μια σημαντική πληροφορία που μας βοηθάει να εντοπίσουμε οτιδήποτε μας αφορά, όπως ένα περίγραμμα αγροτεμαχίου, μία περιοχή με ειδικούς όρους δόμησης (Ζ.Ο.Ε). Εκτός των ανωτέρω βασικό πλεονέκτημα είναι αμεσότητα της πληροφορίας που θα έχουμε διότι εύκολα και γρήγορα εντοπίζουμε και βλέπουμε αυτό το οποίο ψάχνουμε.

Προβολικό σύστημα

Βασικό πλεονέκτημα είναι ότι οι αεροφωτογραφίες που αναφέρουμε δεν είναι σκόρπιες στον χώρο αλλά είναι εξαρτημένες από το παγκόσμιο προβολικό σύστημα WGS84, το οποίο αν και ξεπερασμένο ή δύσχρηστο από πολλούς από εμάς δεν παύει να είναι μια δυνατότητα εντοπισμού θέσης με συγκεκριμένες συντεταγμένες. Η εν λόγω παροχή πληροφορίας αφορά την ακρίβεια στην σχεδίαση των περιοχών που μας ενδιαφέρει.

Απλός χειρισμός

Τα προγράμματα που αναφέρουν παρέχουν εργαλεία διαχείρισής παρόμοια με αυτά του autocad τα ποία είναι βασικά και γνωστά από την πλειοψηφία των Πολιτικών Μηχανικών και των συναφή επαγγελματιών.

Συμβατότητα και μεταφορά δεδομένων.

Ένα ακόμα σημαντικό στοιχείο της όλης διαδικασίας είναι η ευκολία μεταφοράς των δεδομένων σε άλλους υπολογιστές χωρίς απώλειες και προβλήματα συμβατότητας. Η μορφή αρχείου *.kml παρέχει τέτοια δυνατότητα διότι με την επιλογή εξαγωγή δεδομένων, επιλέγουμε την μορφή του αρχείου και δίνουμε όνομα αρχείου. Το αρχείο που δημιουργείται με το όνομα που του δώσαμε είναι:

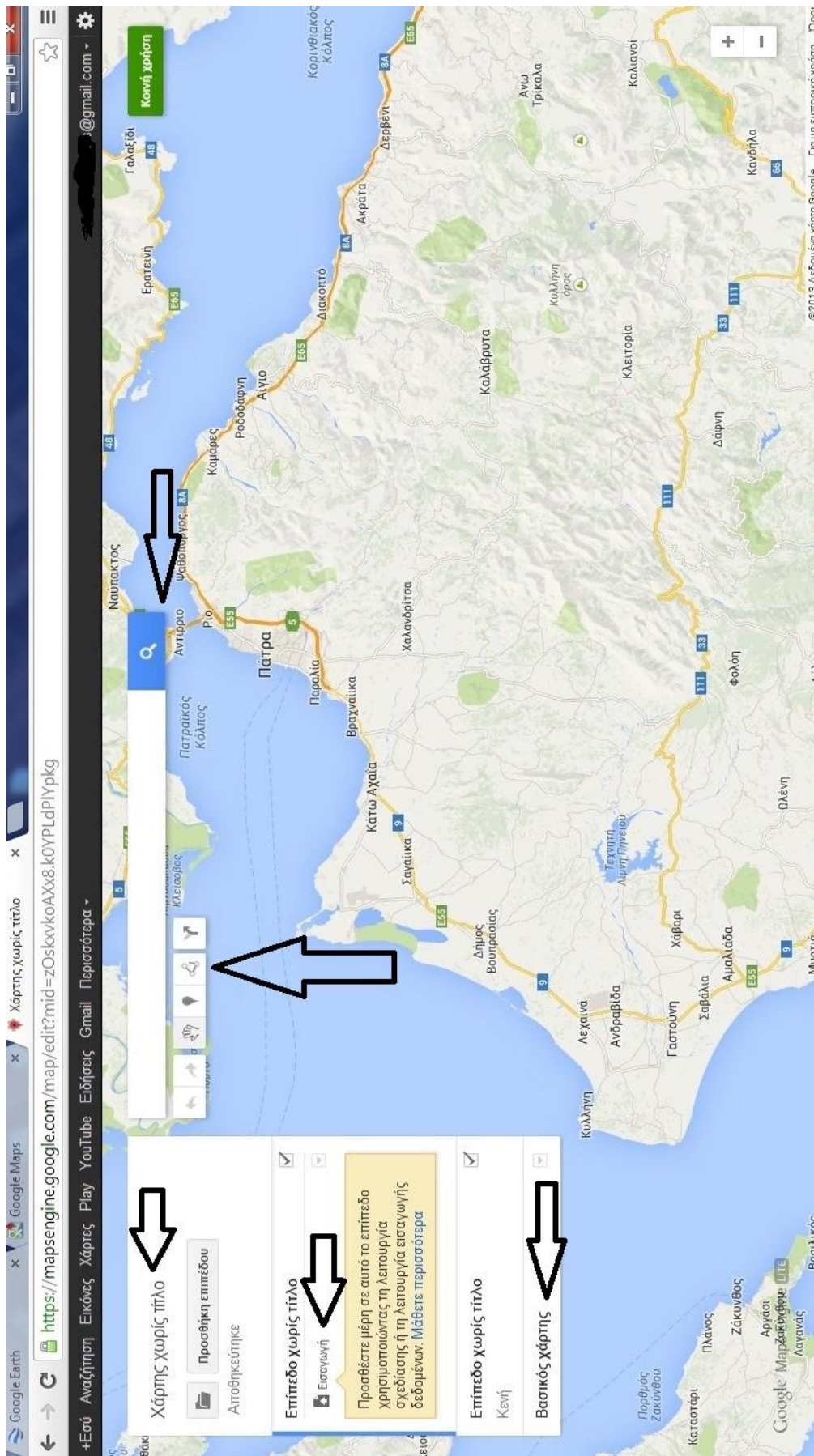
α) πολύ μικρό όσο αναφορά το μέγεθος της μνήμης του, οπότε είναι εύκολα αντιγράψιμο, μπορεί ακόμα να σταλεί και με e-mail,

β) είναι άμεσα αναγνωρίσιμο από αντίστοιχο πρόγραμμα σε οποιοδήποτε υπολογιστή, χωρίς προβλήματα συμβατότητας και ακρίβειας δεδομένων σε σχέση με το αρχικό.

2.2 ΔΙΑΔΙΚΑΣΙΑ ΕΙΣΑΓΩΓΗΣ ΔΕΔΟΜΕΝΩΝ

Βήματα δημιουργίας ψηφιακού υπόβαθρου κηρυγμένων αρχαιολογικών χώρων του Νομού Αχαΐας, πάνω σε αεροφωτογραφίες.

1. Δημιουργία e-mail από την google [*@gmail.com](mailto: *@gmail.com) . Αυτό είναι αναγκαίο διότι για την χρήση του google maps θα ζητηθεί η σύνδεση με τα στοιχεία του e-mail για να μπορεί να γίνει αποθήκευση των εισερχόμενων δεδομένων από τον χρήστη. Η διαδικασία είναι αρκετά διαδομένη, τα στοιχεία που χρειάζονται είναι να δώσουμε ένα όνομα χρήστη (οτιδήποτε) και ένα κωδικό πρόσβασης (οτιδήποτε).
2. Έπειτα εισερχόμαστε στην σελίδα googlemaps.com , δεξιά στο πάνω μέρος της οθόνης μας δίνει την επιλογή να εισαχθούμε το e-mail που έχουμε δημιουργήσει νωρίτερα στο βήμα.1 .
3. Αφού κάνουμε σύνδεση με τα στοιχεία μας, η οθόνη αποτελείται από δύο μέρη. Στο αριστερό έχουμε τις γραμμές εργαλείων και δεξιά τις αεροφωτογραφίες. Από το αριστερό μέρος της οθόνης επιλέγουμε την εντολή «τα μέρη μου» όπου στη συνέχεια μας δίνει περαιτέρω επιλογές, εμείς θα επιλέξουμε την εντολή «δημιουργία χάρτη».
4. Επιλέγοντας την ανωτέρω επιλογή η οθόνη μας θα μεταβληθεί και θα έχουμε τις αεροφωτογραφίες σε πλήρη οθόνη, στο αριστερό μέρος σε μικρό παράθυρο θα εμφανιστούν νέες γραμμές εργαλείων κατάλληλες να μας βοηθήσουν να εισάγουμε τις πληροφορίες που θέλουμε. Οφείλουμε να τονίσουμε την ευκολία χρήσης των προαναφερομένων βημάτων και λόγω της αναγραφής τους στο πρόγραμμα στα Ελληνικά αλλά και λόγω ότι σε περίπτωση κάποιου λάθους η διόρθωση είναι άμεση και δεν υπάρχει η επιλογή της καταστροφής κάποιου στοιχείου.
5. Τώρα είμαστε έτοιμοι να εισάγουμε τις περιοχές που θέλουμε πάνω στον χάρτη μας με ακρίβεια και ευκολία. Παρακάτω σας παρουσιάζουμε εικόνες από την διαδικασία εισαγωγής μερικών περιοχών της βάσης δεδομένων μας που δημιουργήσαμε με τα βήματα που αναφέραμε παραπάνω.

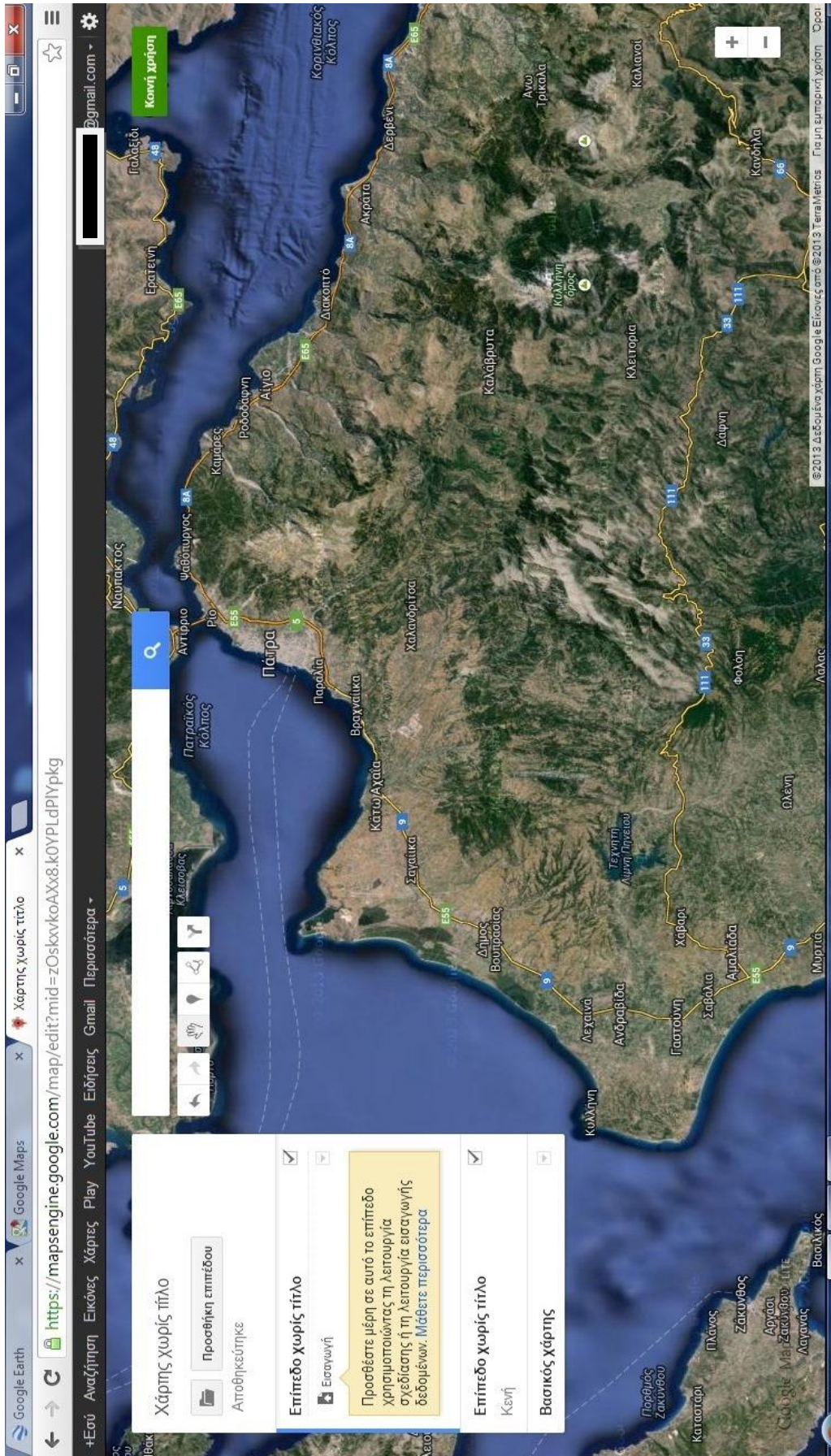


Εικόνα 1. Οθόνη διαχείρισης αρχείου.

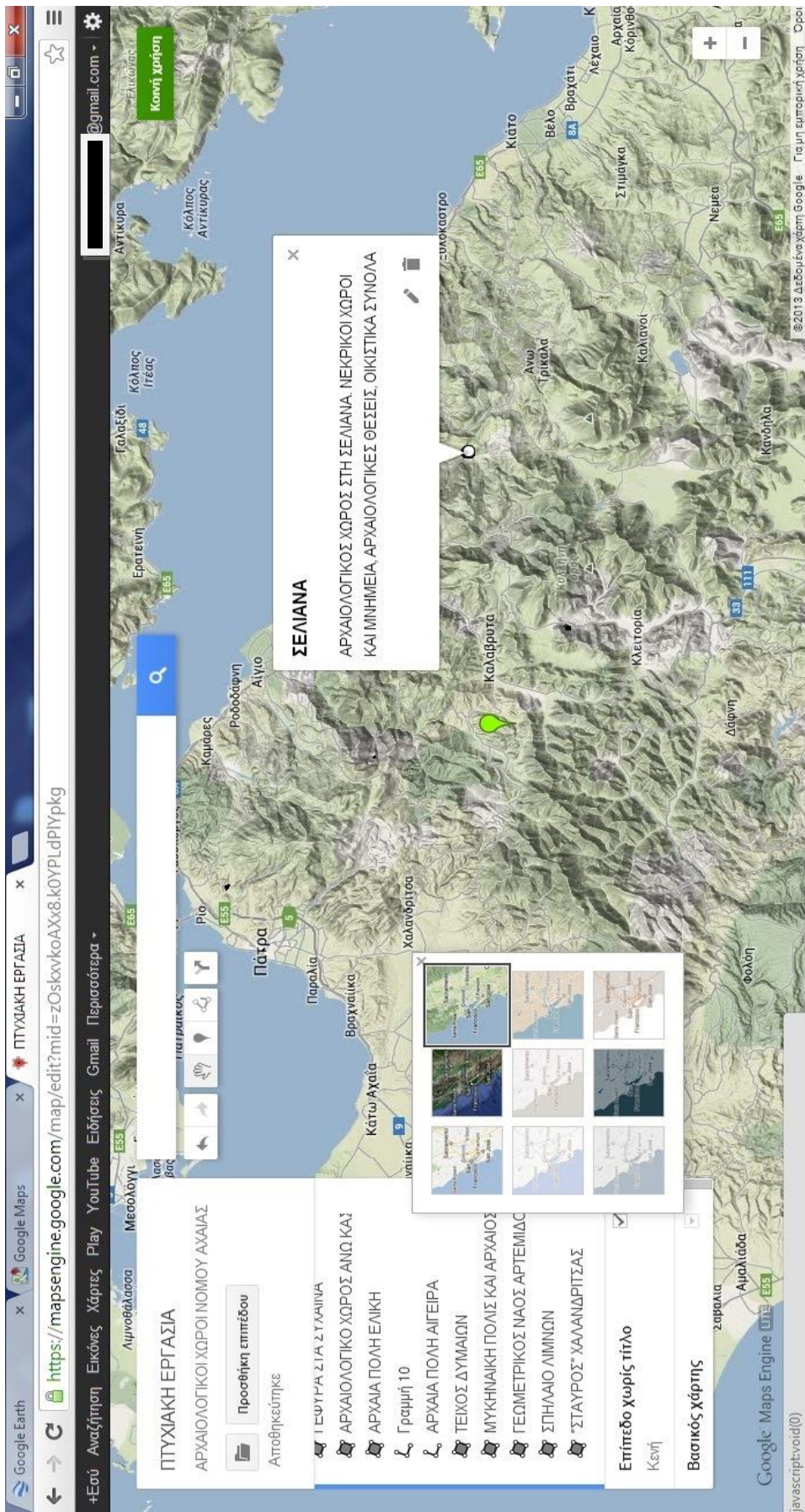
Στην εικόνα 1. είναι ευδιάκριτό το παράθυρο επιλογών στο αριστερό μέρος της οθόνης και παρακάτω επεξηγούμε τα βασικά σύμβολα και εντολές που χρηζόμαστε, τα παρακάτω τα έχουμε επισημάνει με βελάκια πάνω στην εικόνα 1. όπου :

1. Χάρτης χωρίς τίτλο : δίνουμε το όνομα που επιθυμούμε στον χάρτη όπου θα εισάγουμε τα δεδομένα μας.
2. Εισαγωγή : μας εμφανίζει τα κατάλληλα εργαλεία σχεδίασης των περιοχών που θέλουμε.
3. Βασικός χάρτης : επιλέγουμε τον τύπο χάρτη για το ψηφιακό μας υπόβαθρο (γεωλογικός, αεροφωτογραφία, οδικός, κλ.π) .
4. Στο μέσο μέρος της οθόνης υπάρχει γραμμή αναζήτησης περιοχών με τον κριτήριο το όνομα τους.
5. Κάτω από την γραμμή αναζήτησης υπάρχουν τα εργαλεία σήμανσης πάνω στον χάρτη μας όπως η εντολή «σχεδίαση περιοχής», η οποία φαίνεται με το βελάκι.
6. Αριστερά της υπάρχει η εντολή σήμανσης, όπου μπορούμε και δίνουμε όνομα σε ένα σημείο που επιθυμούμε.
7. Αριστερά από αυτό υπάρχει η εντολή που μας επιτρέπει να μετακινούμαστε πάνω στον χάρτη για να εντοπίσουμε την περιοχή που επιθυμούμε.

Παρακάτω θα δούμε πως εμφανίζεται ο χάρτης μας εάν επιλέξουμε από την εντολή της εξήγησης 3 να φαίνεται ως «Δορυφόρος» .



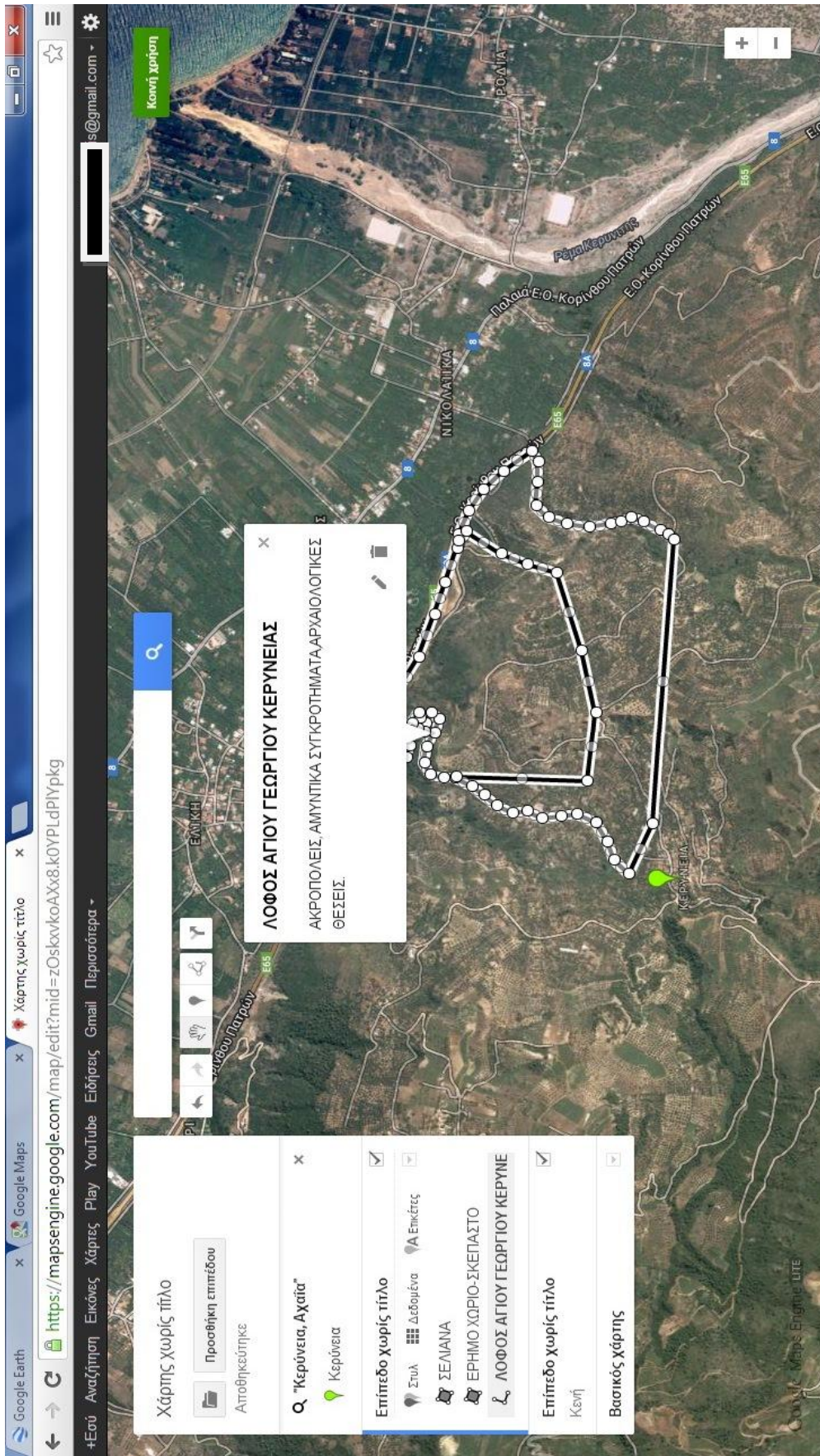
Εικόνα 2. Χάρτης "Δορυφόρος" .



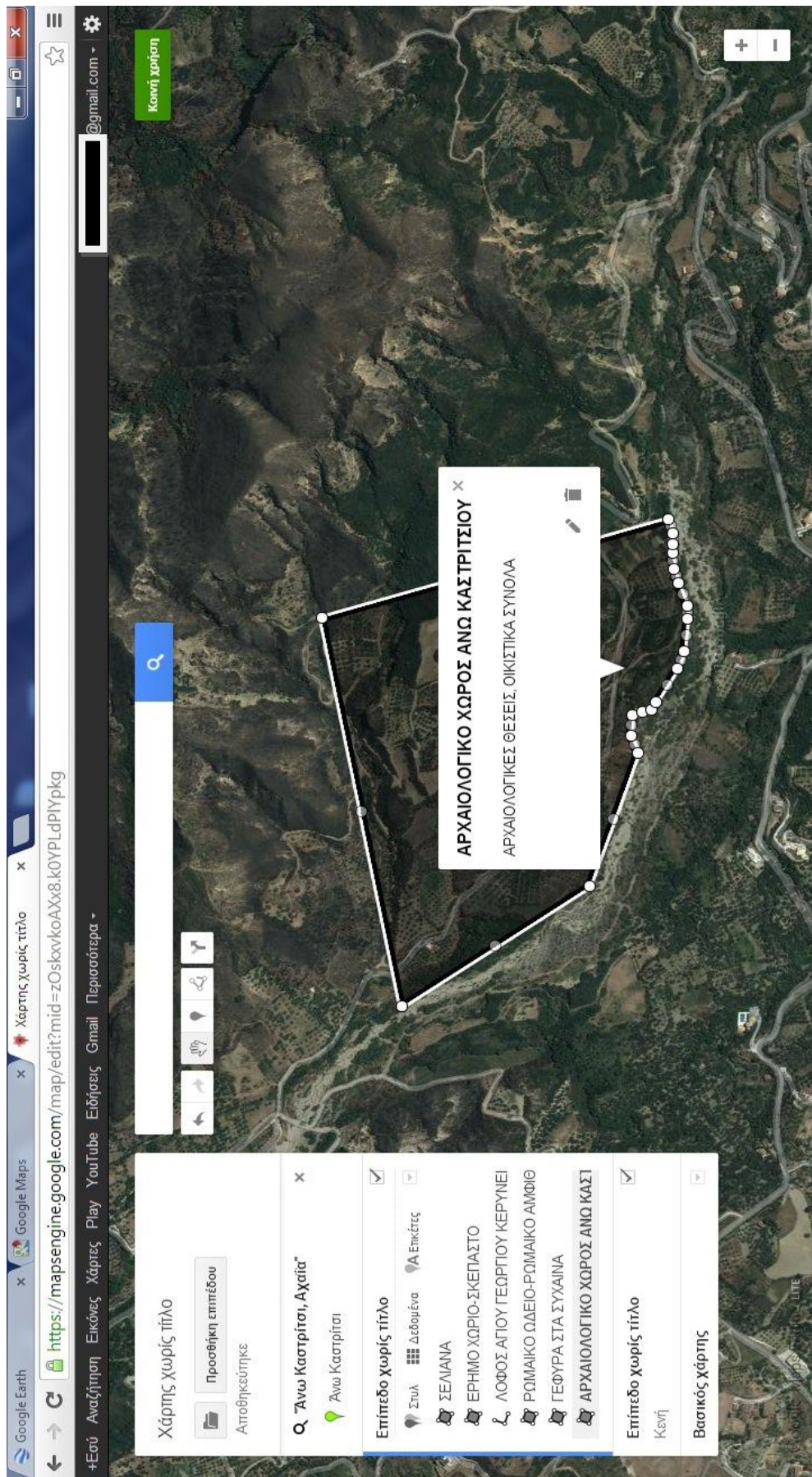
Εικόνα 3. Τρόπος αλλαγής χάρτη.

Στην εικόνα 3. Όπως βλέπεται φαίνονται οι επιλογές χαρτών και ο τρόπος εναλλαγής τους ο οποίος είναι αρκετά εύκολος.

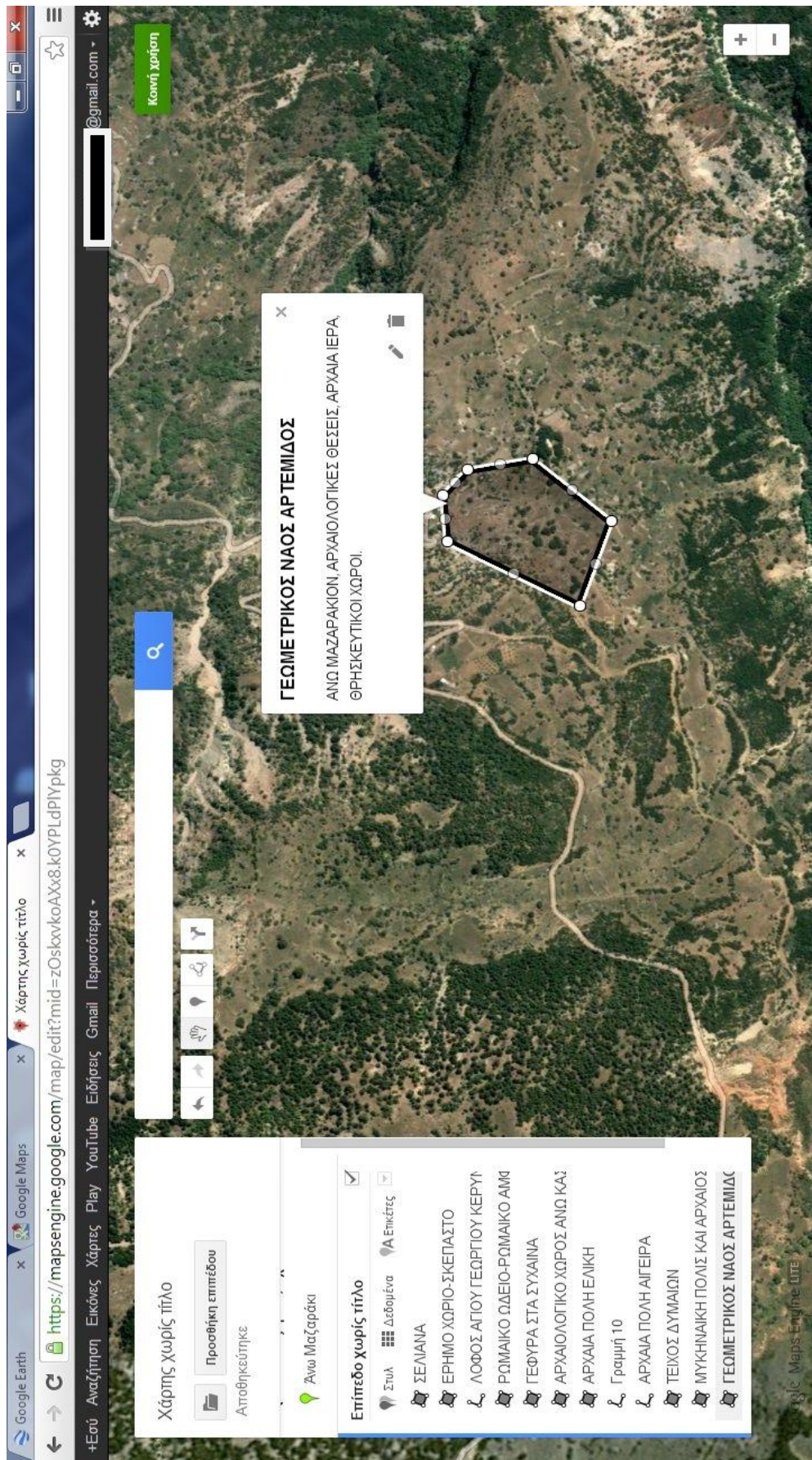
2.3 ΕΙΣΑΧΘΕΝΤΕΣ ΠΕΡΙΟΧΕΣ



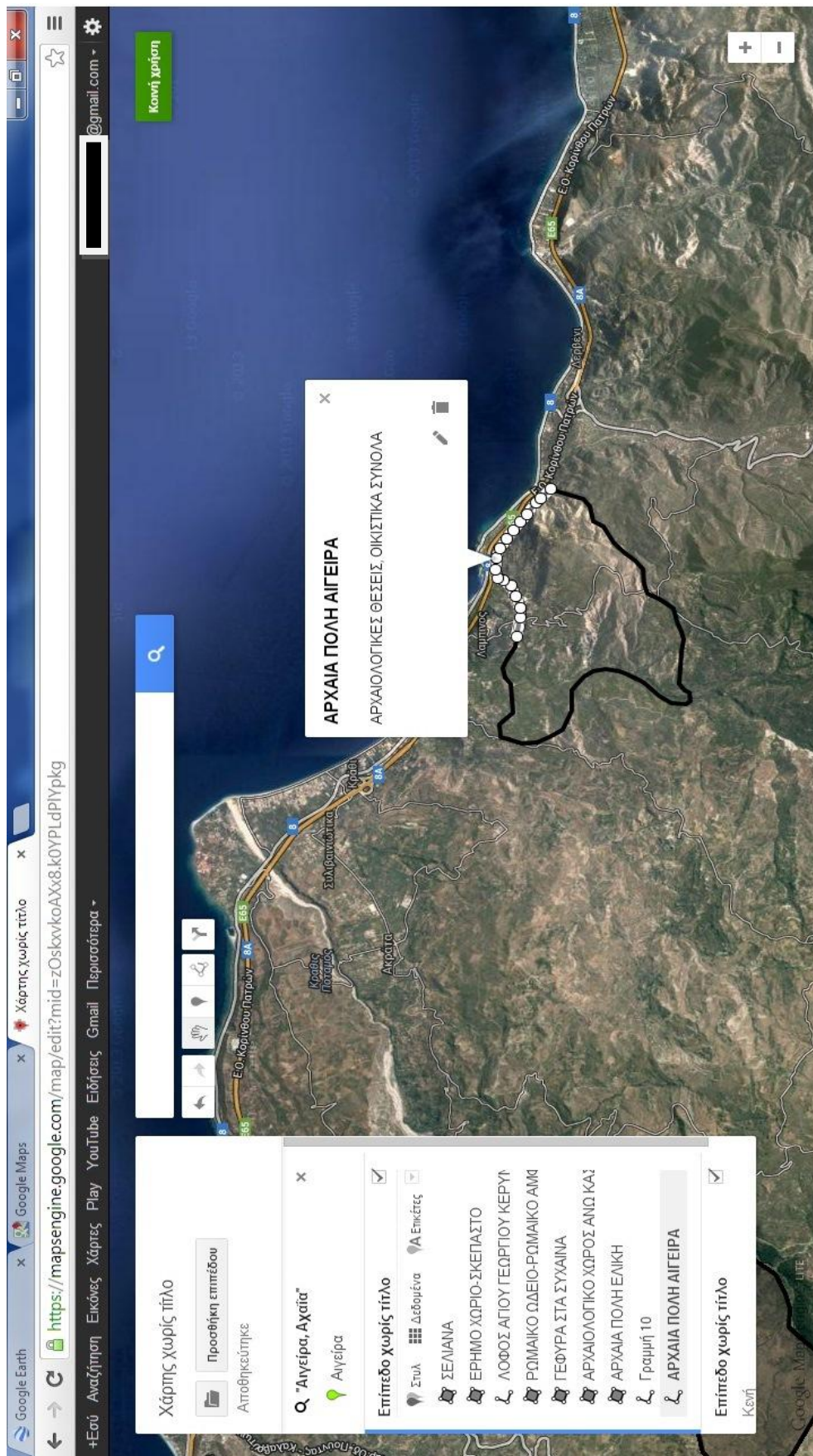
Εικόνα 4. Άγιος Γεώργιος Κερύνειας.



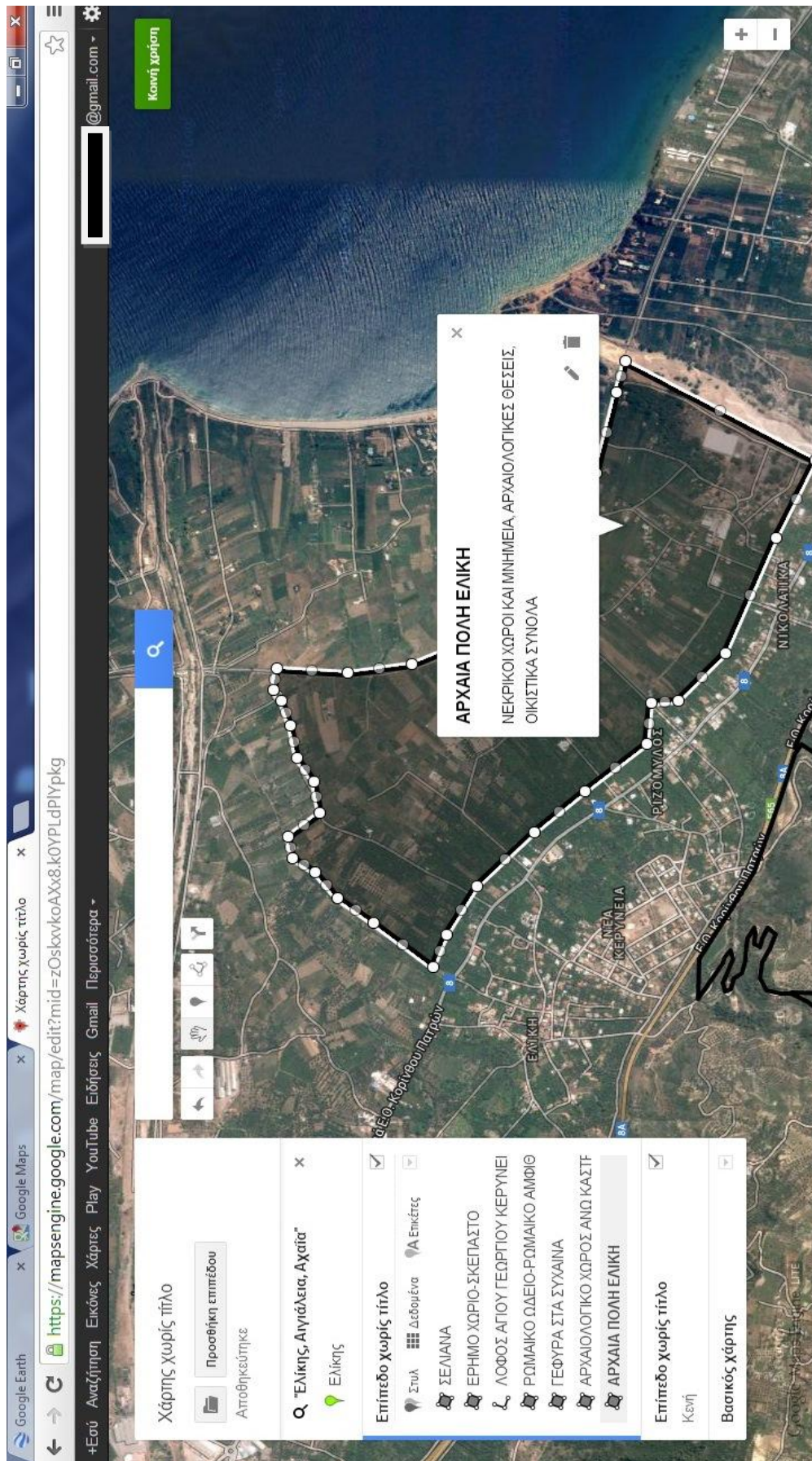
Εικόνα 5. Άνω Καστρίσι



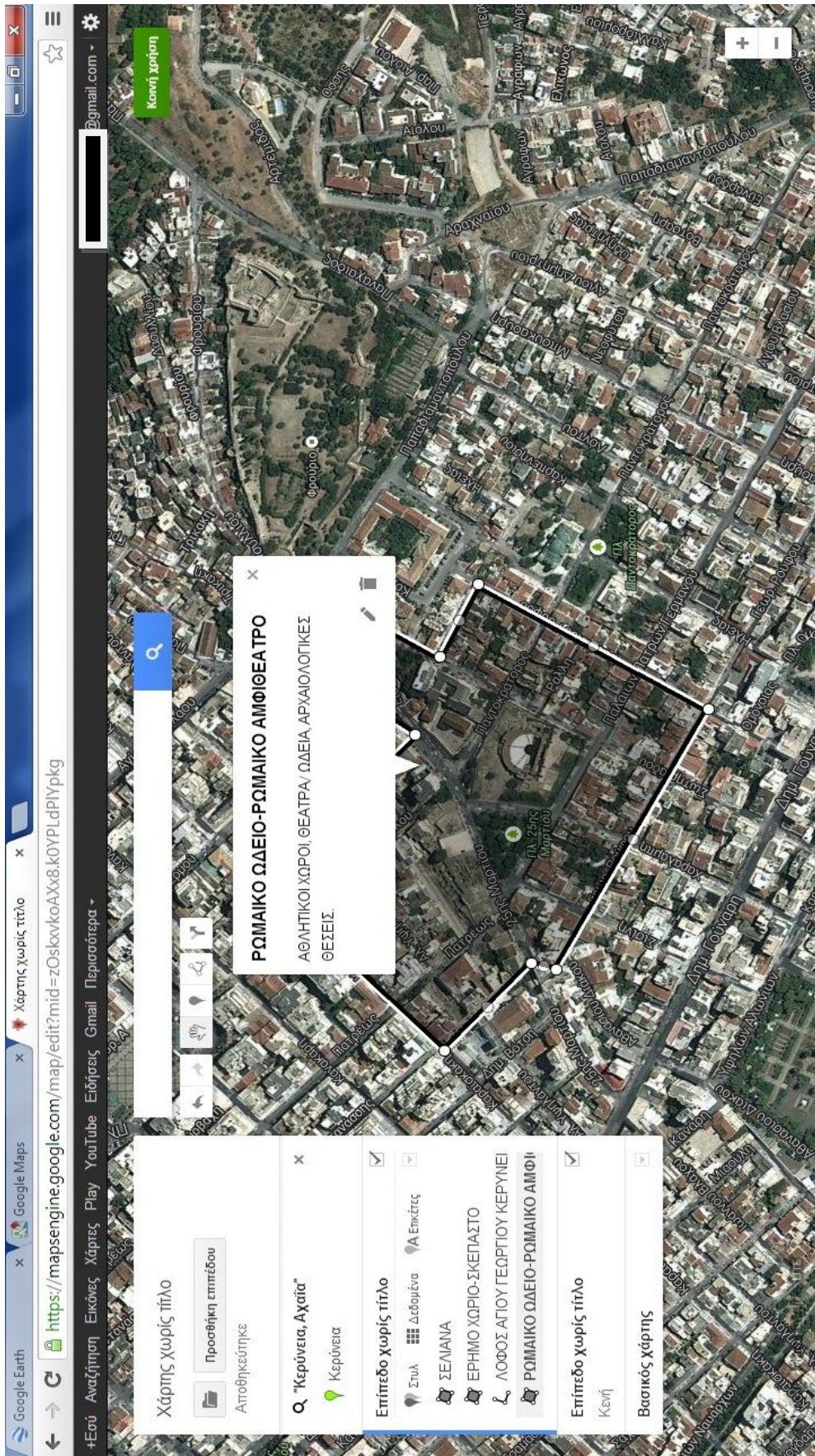
Εικόνα 6. Αρτέμιδα , Μαζαράκι.



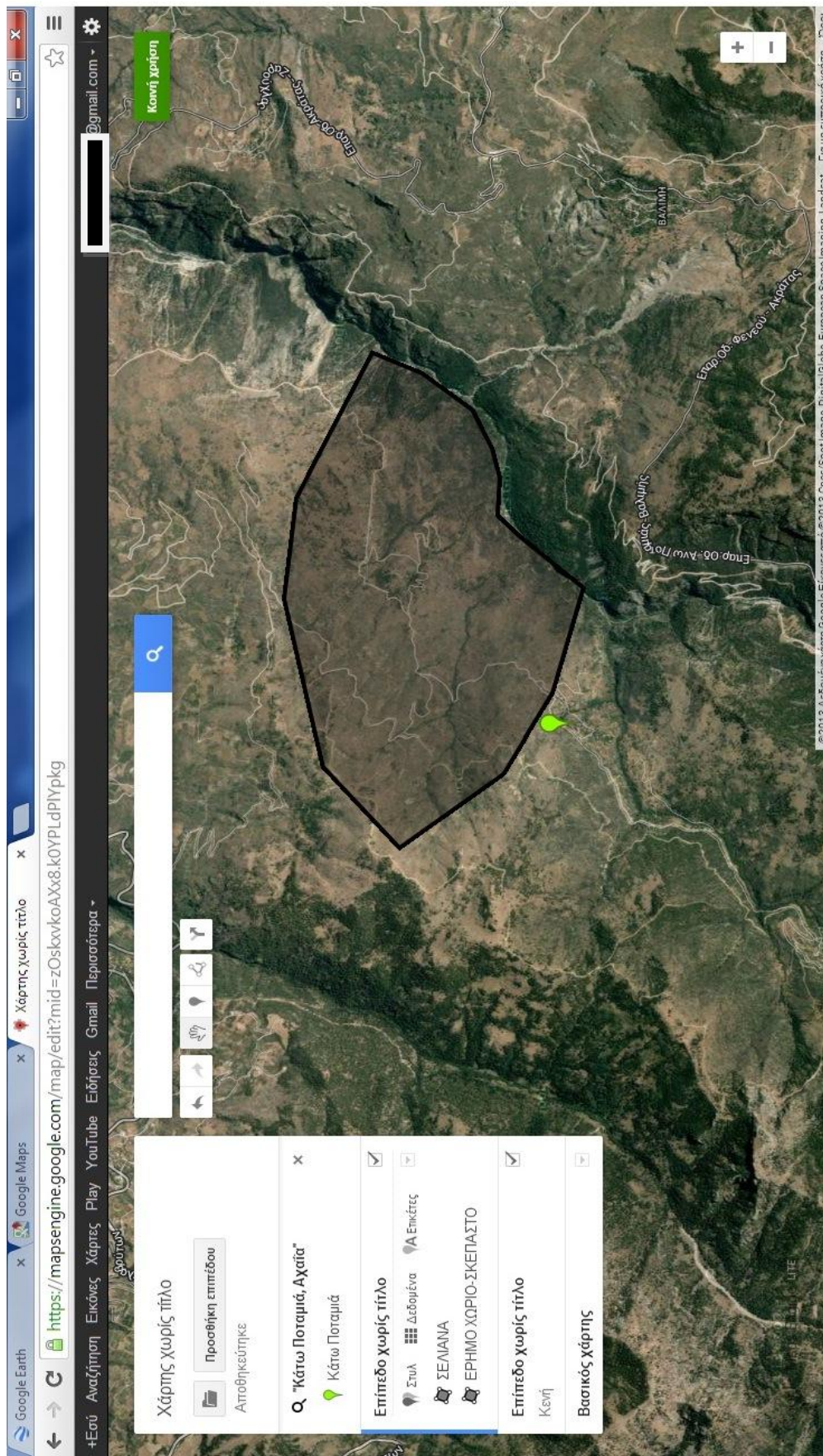
Εικόνα 7. Αρχαία Αιγείρα.



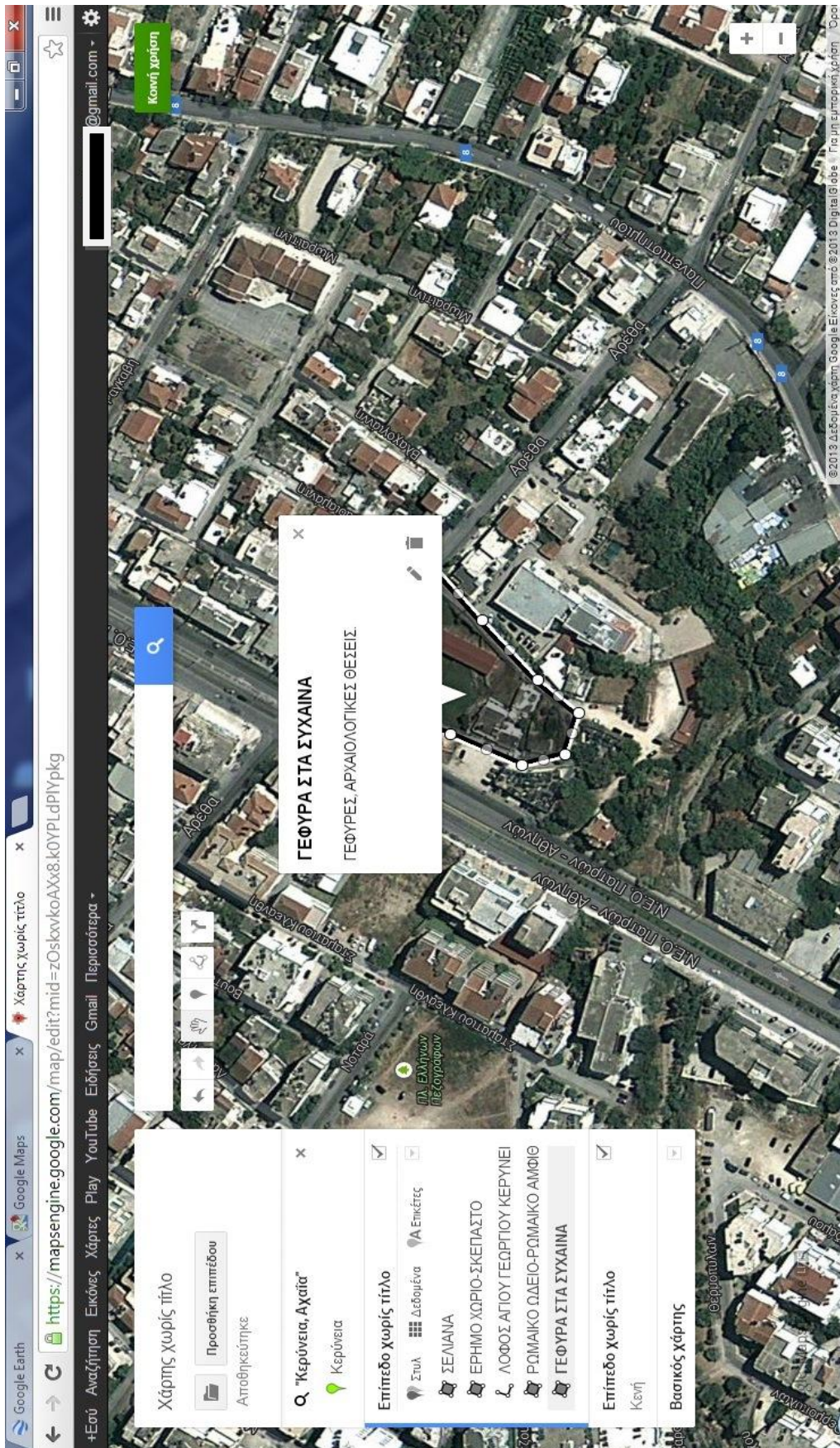
Εικόνα 8. Αρχαία Ελική.



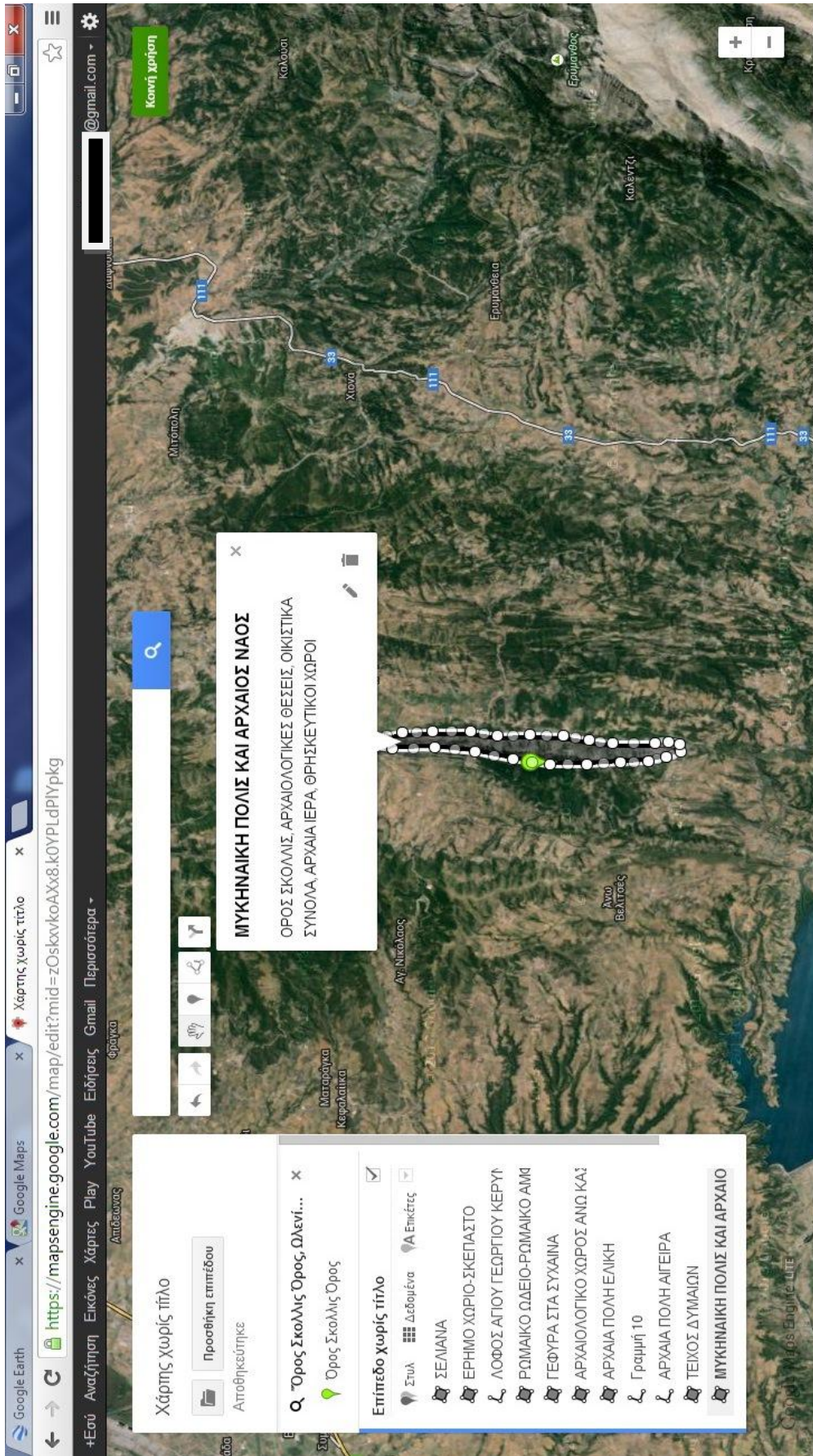
Εικόνα 9. Αρχαίο Ωδείο Πάτρας.



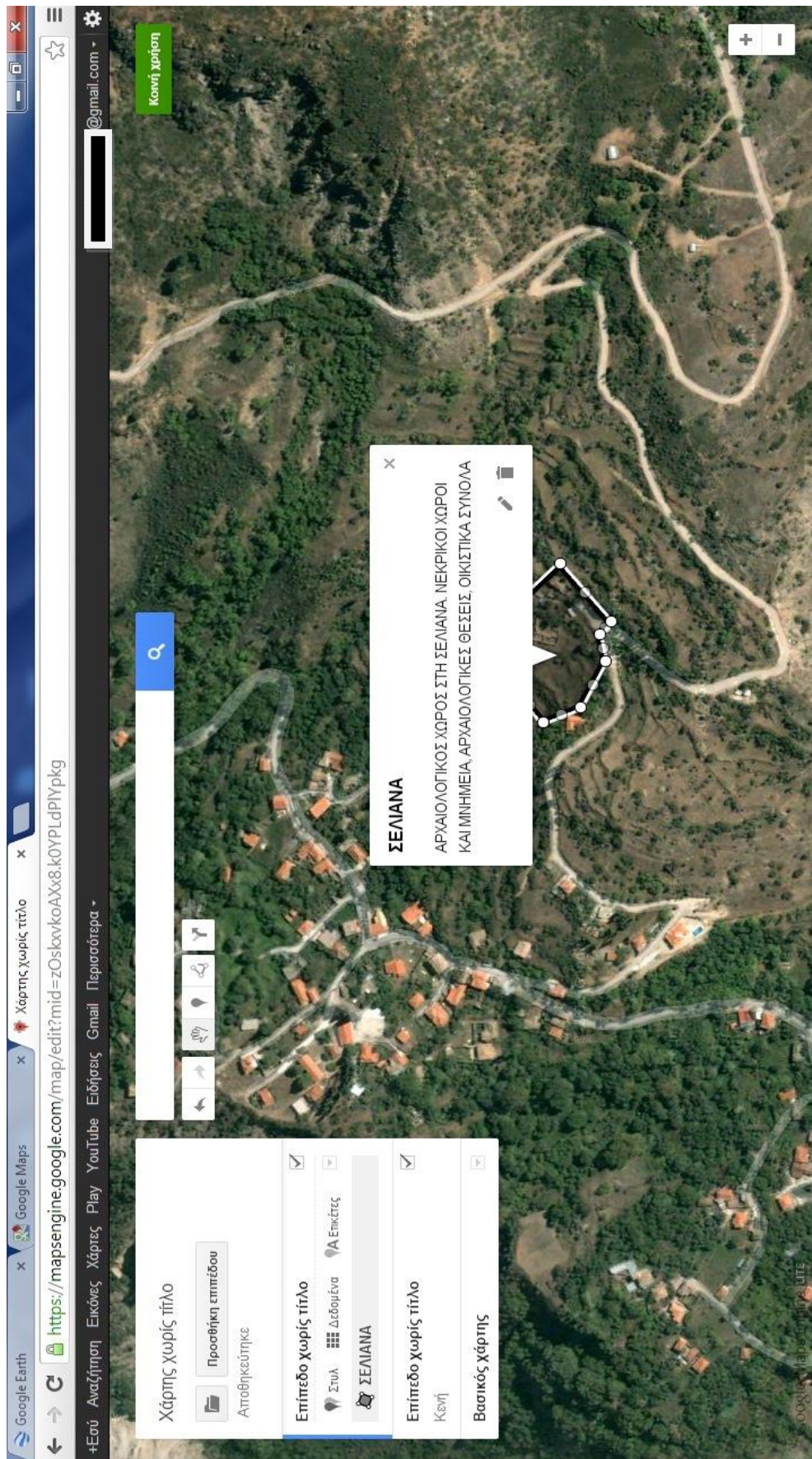
Εικόνα 10. Έρημο χωρίο.



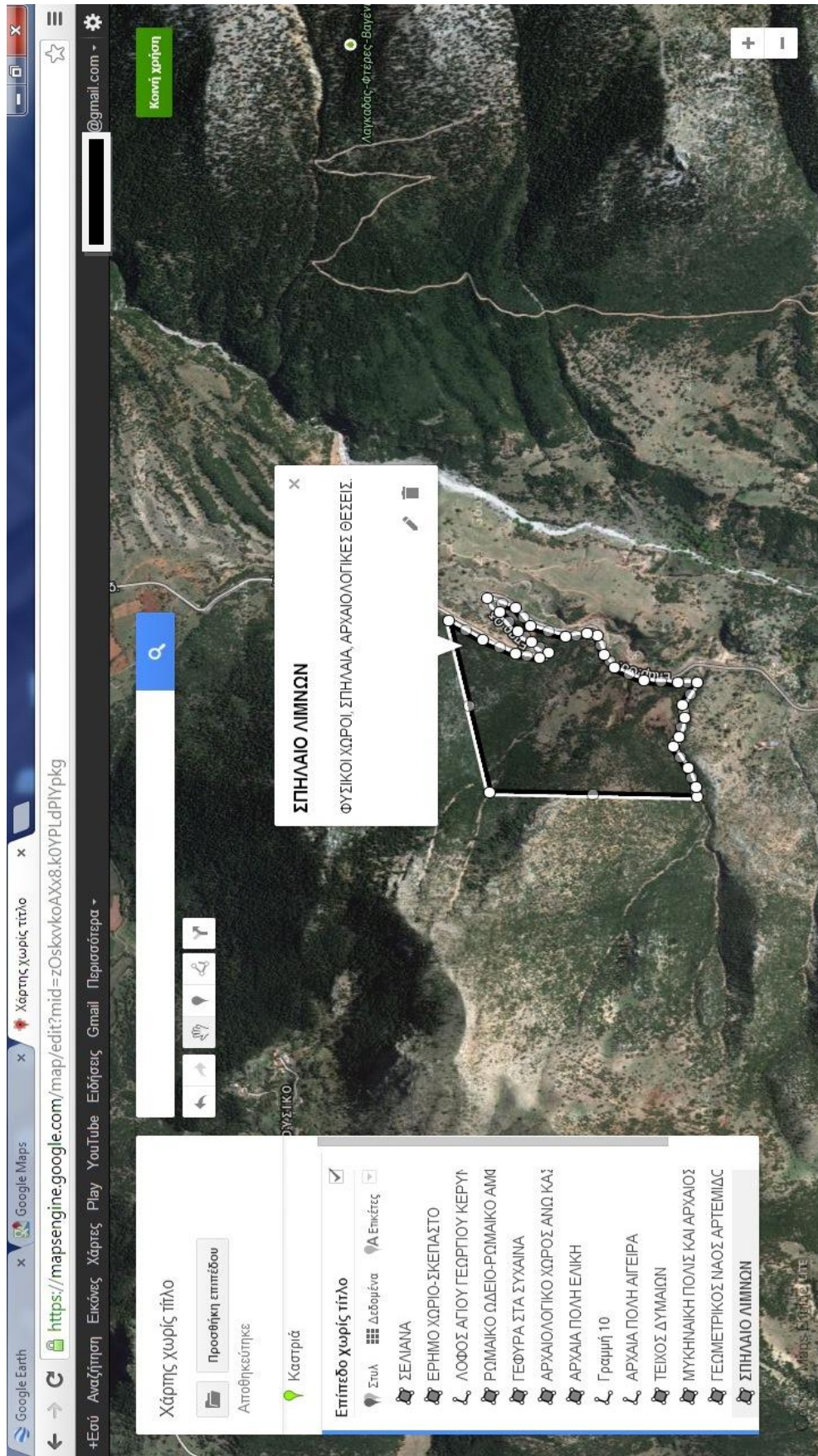
Εικόνα 11. Γέφυρα Αρέθα.



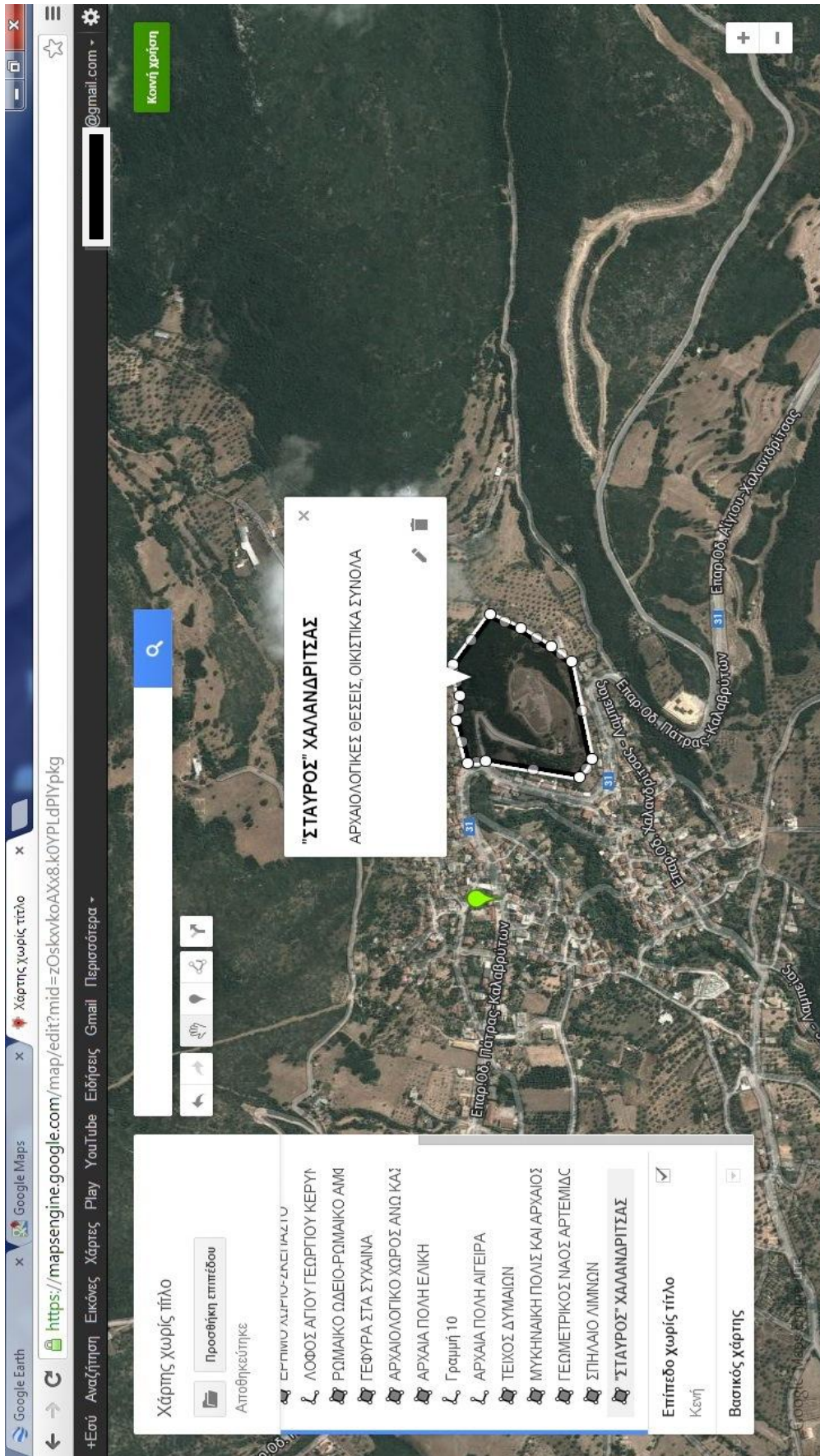
Εικόνα 12. Όρος Σκόλλις.



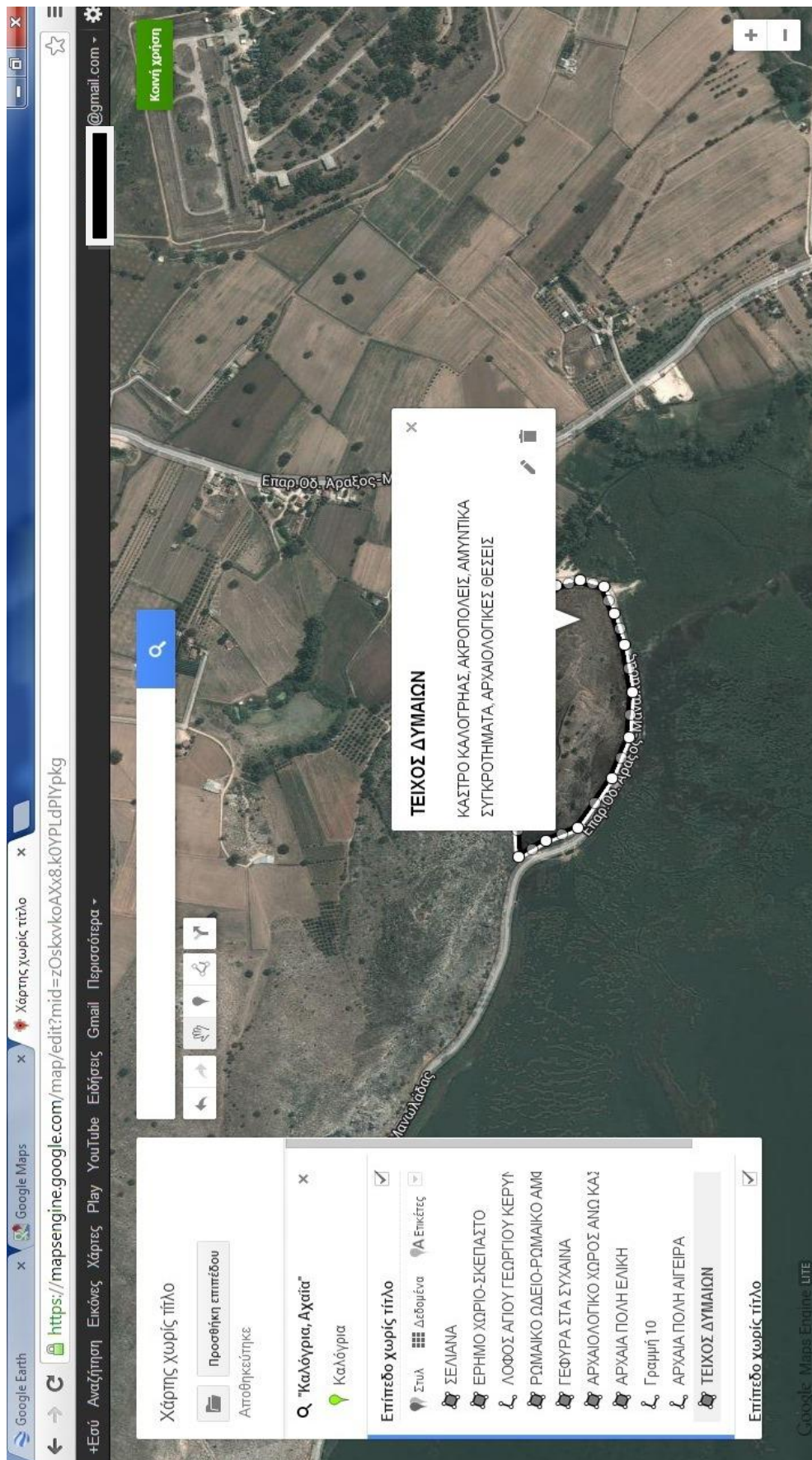
Εικόνα 13. Σελιάνα.



Εικόνα 14. Σπήλαια Λιμνών.



Εικόνα 15. Χαλανδρίτσα.



Εικόνα 16. Τείχος των Δυμαίων.

ΚΕΦΑΛΑΙΟ 3

3.1 ΚΑΤΑΛΟΓΟΣ ΑΡΧΑΙΟΛΟΓΙΚΩΝ ΧΩΡΩΝ

• Ονομασία Μνημείου	• Νομός	• Δήμος	• Διαμέρισμα	• Οικισμός	• Θέση	• Είδος Μνημείου
Αρχαιολογικός χώρος στη θέση "Γρασιδοτόπια" ή "Κοκκινές" (ακρόπολη αρχαίων Αιγών)	ΑΧΑΪΑΣ	ΑΙΓΙΑΛΕΙΑΣ	ΑΓ. ΓΕΙΡΑΣ		"Γρασιδοτόπια" ή "Κοκκινές", στα όρια των οικισμών Γκουμέικα και Άμπελος	Ακροπόλεις, Αμυντικά Συγκροτήματα, Εγκαταστάσεις Εξόρυξης, Αρχαιολογικές Θέσεις, Εγκαταστάσεις Υποδομής / Παραγωγής
Αρχαιολογικός χώρος στη θέση "Πύργος" Αιγών	ΑΧΑΪΑΣ	ΑΙΓΙΑΛΕΙΑΣ	ΑΙΓΕΙΡΑΣ		"Πύργος"	Αμυντικά Συγκροτήματα, Αρχαιολογικές Θέσεις, Οικιστικά Σύνολα
Αρχαιολογικός χώρος "Παλαιόκαστρο" Αιγιαλείας (αρχαία πόλη Αιγείρα). Καθορισμός Ζωνών προστασίας Α και Β.	ΑΧΑΪΑΣ	ΑΙΓΙΑΛΕΙΑΣ	ΑΙΓΕΙΡΑΣ		Λόφος "Παλαιόκαστρο" Αιγιαλείας	Αρχαιολογικές Θέσεις, Οικιστικά Σύνολα
Αρχαιολογικός χώρος στη Σελιάνα (αρχαία πόλη Φελόη)	ΑΧΑΪΑΣ	ΑΙΓΙΑΛΕΙΑΣ	ΑΙΓΕΙΡΑΣ	Σελιάνα		Νεκρικοί Χώροι και Μνημεία, Αρχαιολογικές Θέσεις, Οικιστικά Σύνολα
Αρχαιολογικός χώρος αρχαίας πόλης Ρύπτες	ΑΧΑΪΑΣ	ΑΙΓΙΑΛΕΙΑΣ	ΑΙΓΙΟΥ	Κούμαρης	"Τραπεζά", "Ορθάρια"	Αμυντικά Συγκροτήματα, Νεκρικοί Χώροι και Μνημεία, Αρχαιολογικές Θέσεις, Οικιστικά Σύνολα
Αρχαιολογικός Χώρος περιοχής "Έρημο Χωριό - Σκεπαστό"	ΑΧΑΪΑΣ	ΑΙΓΙΑΛΕΙΑΣ	ΑΚΡΑΤΑΣ	Κάτω Ποταμιά		Νεκρικοί Χώροι και Μνημεία, Αρχαιολογικές Θέσεις, Οικιστικά Σύνολα

Αρχαιολογικός χώρος στο λόφο Αγίου Γεωργίου Κερύνειας (ακρόπολη της αρχαίας Ελίκης)	ΑΧΑΪΑΣ	ΑΙΓΙΑΛΕΙΑΣ	ΔΙΑΚΟΠΤΟΥ			Ακροπόλεις, Αμυντικά Συγκροτήματα, Αρχαιολογικές Θέσεις
Αρχαιολογικός χώρος στην περιοχή των Δημοτικών Διαμερισμάτων Νικολέικων, Ριζόμυλου και Ελίκης του Δήμου Διακόπτου, Νομού Αχαΐας	ΑΧΑΪΑΣ	ΑΙΓΙΑΛΕΙΑΣ	ΔΙΑΚΟΠΤΟΥ			Αρχαιολογικές Θέσεις, Οικιστικά Σύνολα, Θρησκευτικοί Χώροι
Αρχαιολογικός χώρος στη θέση "Ψωριαρού" Κερύνειας (πιθανόν αρχαία πόλη Ελίκη)	ΑΧΑΪΑΣ	ΑΙΓΙΑΛΕΙΑΣ	ΔΙΑΚΟΠΤΟΥ		"Ψωριαρού"	Νεκρικοί Χώροι και Μνημεία, Αρχαιολογικές Θέσεις, Οικιστικά Σύνολα
Αρχαιολογικός χώρος στη θέση "Ψωριαρού" Νικολαϊκών (πιθανόν αρχαία πόλη Ελίκη)	ΑΧΑΪΑΣ	ΑΙΓΙΑΛΕΙΑΣ	ΔΙΑΚΟΠΤΟΥ		"Ψωριαρού"	Νεκρικοί Χώροι και Μνημεία, Αρχαιολογικές Θέσεις, Οικιστικά Σύνολα
Αρχαιολογικός χώρος στη θέση "Λομποζίνο" ή "του Καλαμιώτη ο Ληνός" Καθολικού (οικισμός ελληνιστικής εποχής)	ΑΧΑΪΑΣ	ΑΙΓΙΑΛΕΙΑΣ	ΔΙΑΚΟΠΤΟΥ		"Λομποζίνο" ή "του Καλαμιώτη ο Ληνός"	Οικιστικά Σύνολα
Αρχαιολογικός χώρος στο Κάστρο (αρχαία πόλη Βούρα)	ΑΧΑΪΑΣ	ΑΙΓΙΑΛΕΙΑΣ	ΔΙΑΚΟΠΤΟΥ		Κάστρο, ΝΑ του Άνω Διακόπτου	Αρχαιολογικές Θέσεις, Οικιστικά Σύνολα
Αρχαιολογικός χώρος στο λόφο Αγίου Στεφάνου (αρχαία πόλη Βούρα)	ΑΧΑΪΑΣ	ΑΙΓΙΑΛΕΙΑΣ	ΔΙΑΚΟΠΤΟΥ		Λόφος Αγίου Στεφάνου. Νότια κοινότητας Ζαχλωρίτικων	Αρχαιολογικές Θέσεις, Οικιστικά Σύνολα

Αρχαιολογικός χώρος στο ύψωμα Μαμουσιάς (αρχαία πόλη Κερύνεια)	ΑΧΑΪΑΣ	ΑΙΓΙΑΛΕΙΑΣ	ΔΙΑΚΟΠΤΟΥ		Ύψωμα Μαμουσιάς, θέσεις "Σκαλιά", "Παλιόμυλοι", "Άγιος Βασίλειος" - "Αη- Λιάς"	Αρχαιολογικές Θέσεις, Οικιστικά Σύνολα, Ιεροί Ναοί Χριστιανικοί, Θρησκευτικοί Χώροι
Αρχαιολογικός χώρος Αραβωνίτσας	ΑΧΑΪΑΣ	ΑΙΓΙΑΛΕΙΑΣ	ΕΡΙΝΕΟΥ	Αραβωνίτσα		Νεκρικοί Χώροι και Μνημεία, Αρχαιολογικές Θέσεις, Οικιστικά Σύνολα
Αρχαιολογικός χώρος στη θέση "Πύργος" Γρηγόρη (ελληνιστικό φυλάκιο)	ΑΧΑΪΑΣ	ΑΙΓΙΑΛΕΙΑΣ	ΣΥΜΠΟΛΙΤΕΙΑΣ	Γρηγόρης	"Πύργος"	Αμυντικά Συγκροτήματα
Ακρόπολις (Κοινότης Παραλίμνης η έξω Γκέρμπεσι Πατρών)	ΑΧΑΪΑΣ	ΔΥΤΙΚΗΣ ΑΧΑΪΑΣ	ΛΑΡΙΣΟΥ			Ακροπόλεις
Κάστρο Καλογρηάς (Τείχος Δυμαίων)	ΑΧΑΪΑΣ	ΔΥΤΙΚΗΣ ΑΧΑΪΑΣ	ΛΑΡΙΣΟΥ		Παρά το ακρωτήριο Άραξος	Ακροπόλεις, Αμυντικά Συγκροτήματα, Αρχαιολογικές Θέσεις
Αρχαιολογικός χώρος όρους Σκόλλης (μυκηναϊκή πόλις και αρχαίος ναός)	ΑΧΑΪΑΣ	ΔΥΤΙΚΗΣ ΑΧΑΪΑΣ	ΩΛΕΝΙΑΣ			Αρχαιολογικές Θέσεις, Οικιστικά Σύνολα, Αρχαία Ιερά, Θρησκευτικοί Χώροι
Αρχαιολογικός χώρος στη θέση "Καλαμάκι" Λουσικών	ΑΧΑΪΑΣ	ΔΥΤΙΚΗΣ ΑΧΑΪΑΣ	ΩΛΕΝΙΑΣ		"Καλαμάκι"	Νεκρικοί Χώροι και Μνημεία, Αρχαιολογικές Θέσεις
Αρχαιολογικός χώρος στο λόφο Σπαλιαρέικα Λουσικών (μυκηναϊκό νεκροταφείο)	ΑΧΑΪΑΣ	ΔΥΤΙΚΗΣ ΑΧΑΪΑΣ	ΩΛΕΝΙΑΣ		Ανατολική πλευρά του λόφου "Σπαλιαρέικα"	Νεκρικοί Χώροι και Μνημεία, Αρχαιολογικές Θέσεις
Αρχαιολογικός Χώρος περιοχής "Καρκάνα"	ΑΧΑΪΑΣ	ΔΥΤΙΚΗΣ ΑΧΑΪΑΣ	ΩΛΕΝΙΑΣ	Σπαλιαρέικα	"Καρκάνα"	Νεκρικοί Χώροι και Μνημεία, Αρχαιολογικές Θέσεις

Αρχαιολογικός χώρος στη θέση "Αχνάρι" Μαζαρακίου (Γεωμετρικός ναός Αρτέμιδος)	ΑΧΑΪΑΣ	ΕΡΥΜΑΝΘΟΥ	ΛΕΟΝΤΙΟΥ	Άνω Μαζαρακίον	Αχνάρι	Αρχαιολογικές Θέσεις, Αρχαία Ιερά, Θρησκευτικοί Χώροι
Αρχαιολογικός χώρος στο ύψωμα "Παναγιά" (αρχαία πόλη Τριταία ή Τρίτεια)	ΑΧΑΪΑΣ	ΕΡΥΜΑΝΘΟΥ	ΤΡΙΤΑΙΑΣ		"Υψηλή μάπαναγιά"	Αρχαιολογικές Θέσεις, Οικιστικά Σύνολα
Αρχαιολογικός χώρος Παλαιάς Μονής Παναγίας Νοτενών	ΑΧΑΪΑΣ	ΕΡΥΜΑΝΘΟΥ	ΤΡΙΤΑΙΑΣ	Μονή Κοιμήσεως Θεοτόκου Νοτενών	Περιοχή οροπεδίου στο Σκιαδοβούνι του Ερυμάνθου (Ωλενού)	Μοναστηριακά Συγκροτήματα, Αρχαιολογικές Θέσεις, Αρχαία Ιερά, Θρησκευτικοί Χώροι
Αρχαιολογικός χώρος στο λόφο Κάστρο - Δόξα Πατρί ή Γάρτσικο στον Σκιαδά	ΑΧΑΪΑΣ	ΕΡΥΜΑΝΘΟΥ	ΤΡΙΤΑΙΑΣ	Σκιαδάς	Λόφος Κάστρο - Δόξα Πατρί ή Γάρτσικο	Αμυντικά Συγκροτήματα, Αρχαιολογικές Θέσεις, Οικιστικά Σύνολα
Αρχαιολογικός χώρος στις θέσεις "Άγιος Βασίλειος" και "Τρουμπές" Χαλανδρίτσας (Μυκηναϊκό νεκροταφείο)	ΑΧΑΪΑΣ	ΕΡΥΜΑΝΘΟΥ	ΦΑΡΡΩΝ		"Άγιος Βασίλειος" και "Τρουμπές"	Νεκρικοί Χώροι και Μνημεία, Αρχαιολογικές Θέσεις
Αρχαιολογικός χώρος στο λόφο "Σταυρός" Χαλανδρίτσας (Μυκηναϊκός οικισμός)	ΑΧΑΪΑΣ	ΕΡΥΜΑΝΘΟΥ	ΦΑΡΡΩΝ		Λόφος "Σταυρός"	Αρχαιολογικές Θέσεις, Οικιστικά Σύνολα
Αρχαιολογικός χώρος αρχαίας Ψωφίδος	ΑΧΑΪΑΣ	ΚΑΛΑΒΡΥΤΩΝ	ΑΡΟΑΝΙΑΣ			Αμυντικά Συγκροτήματα, Αρχαιολογικές Θέσεις, Οικιστικά Σύνολα
Αρχαιολογικός χώρος στο Καστρίτσι (αρχαία πόλη Λεόντιον)	ΑΧΑΪΑΣ	ΚΑΛΑΒΡΥΤΩΝ	ΚΑΛΑΒΡΥΤΩΝ		"Καστρίτσι"	Αρχαιολογικές Θέσεις, Οικιστικά Σύνολα
Αρχαιολογικός χώρος λόφου "Κάστρου" στην Κοίτηλη	ΑΧΑΪΑΣ	ΚΑΛΑΒΡΥΤΩΝ	ΚΑΛΑΒΡΥΤΩΝ		Λόφος "Κάστρο"	Αμυντικά Συγκροτήματα, Αρχειακά

<u>Καλαβρύτων</u>						ς Θέσεις
<u>Αρχαιολογικός χώρος στα Λουσικά (περιοχή αρχαίων Λουσών)</u>	ΑΧΑΪΑΣ	ΚΑΛΑΒΡΥΤΩΝ	ΚΑΛΑΒΡΥΤΩΝ	Λουσικόν	ΒΔ του χωριού Λουσικά	Ακροπόλεις, Αμυντικά Συγκροτήματα, Νεκρικοί Χώροι και Μνημεία, Αρχαιολογικές Θέσεις, Οικιστικά Σύνολα, Αρχαία Ιερά, Θρησκευτικοί Χώροι
<u>Αρχαιολογικός χώρος αρχαίας πόλης Κλείτορος</u>	ΑΧΑΪΑΣ	ΚΑΛΑΒΡΥΤΩΝ	ΚΛΕΙΤΟΡΙΑΣ			Αμυντικά Συγκροτήματα, Θέατρα / Ωδεία, Αρχαιολογικές Θέσεις, Οικιστικά Σύνολα
<u>Σπήλαιο Λιμνών (Σπήλαιο των Προιτίδων)</u>	ΑΧΑΪΑΣ	ΚΑΛΑΒΡΥΤΩΝ	ΚΛΕΙΤΟΡΙΑΣ		Βόρεια του οικισμού □ Κασριά	Φυσικοί Χώροι, Σπήλαια, Αρχαιολογικές Θέσεις
<u>Αρχαιολογικός χώρος στο λόφο Σκούπι (ακρόπολη του Πάου, αρχαία Αζανίς)</u>	ΑΧΑΪΑΣ	ΚΑΛΑΒΡΥΤΩΝ	ΠΑΪΩΝ		Λόφος Σκούπι	Συστήματα Ύδρευσης, Ακροπόλεις, Αμυντικά Συγκροτήματα, Αρχαιολογικές Θέσεις, Οικιστικά Σύνολα
<u>Αρχαιολογικός χώρος στις θέσεις "Σκάγια", "Αχλάδα" και "Γαλάρια" Τσουκαλίκων (λείψανα αρχαίας πόλης)</u>	ΑΧΑΪΑΣ	ΠΑΤΡΕΩΝ	ΒΡΑΧΝΑΪΙΚΩΝ		"Σκάγια", "Αχλάδα", "Γαλάρια"	Αρχαιολογικές Θέσεις, Οικιστικά Σύνολα
<u>Αρχαιολογικός χώρος Πετρωτού - Κρήνης - Σαραβαλίου</u>	ΑΧΑΪΑΣ	ΠΑΤΡΕΩΝ	ΜΕΣΣΑΤΙΔΟΣ			Νεκρικοί Χώροι και Μνημεία, Αρχαιολογικές Θέσεις
<u>Αρχαιολογικός χώρος Πετρωτού - Κρήνης - Σαραβαλίου</u>	ΑΧΑΪΑΣ	ΠΑΤΡΕΩΝ	ΜΕΣΣΑΤΙΔΟΣ			Νεκρικοί Χώροι και Μνημεία, Αρχαιολογικές Θέσεις
<u>Αρχαιολογικός χώρος Πετρωτού, Κρήνης και Σαραβαλίου</u>	ΑΧΑΪΑΣ	ΠΑΤΡΕΩΝ	ΜΕΣΣΑΤΙΔΟΣ			Νεκρικοί Χώροι και Μνημεία, Αρχαιολογικές Θέσεις

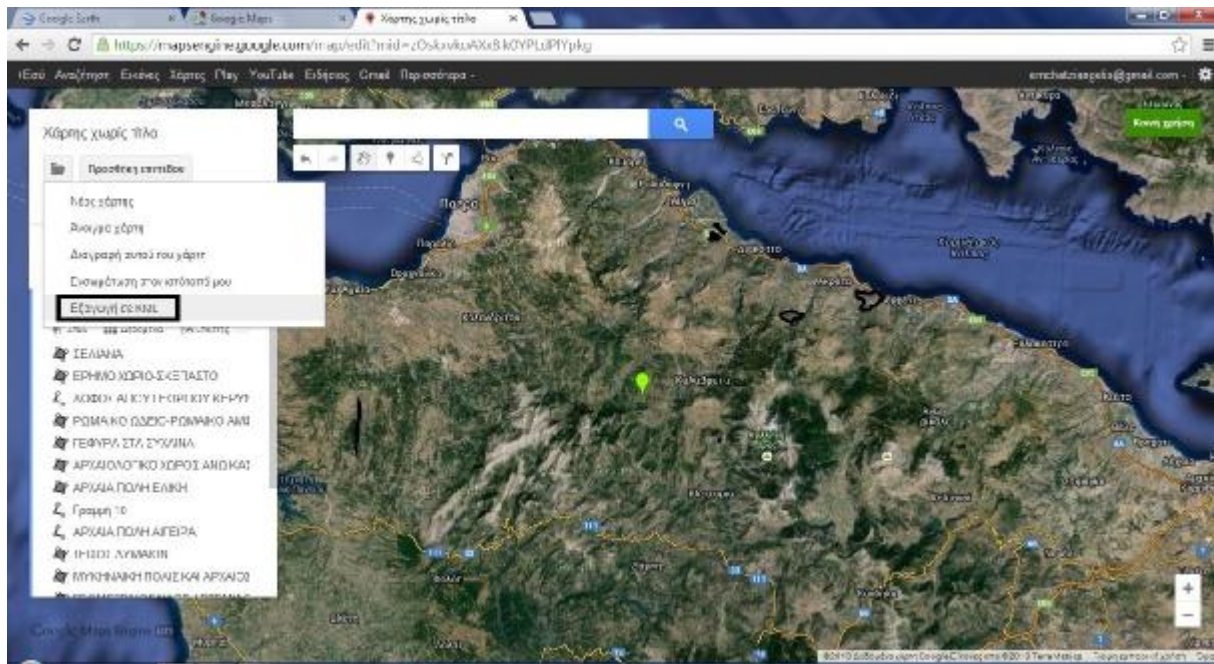
Αρχαιολογικός χώρος στη θέση "Παχουμάς" Νιφοραϊίκων	ΑΧΑΪΑΣ	ΠΑΤΡΕΩΝ	ΠΑΡΑΛΙΑΣ		"Παχουμάς"	Αρχαιολογικές Θέσεις
Αρχαιολογικός χώρος Βούντενης	ΑΧΑΪΑΣ	ΠΑΤΡΕΩΝ	ΠΑΤΡΕΩΝ		Βούντενη Αγριαμυγαλιά - Αγριαπιδιά - Λιαπέικα - Μπάλα	Αρχαιολογικές Θέσεις, Οικιστικά Σύνολα
Αρχαιολογικός χώρος στο οικοδομικό τετράγωνο των οδών Αρέθα - Παπαδιαμάντη - Γέφυρα στα Συχαινά	ΑΧΑΪΑΣ	ΠΑΤΡΕΩΝ	ΠΑΤΡΕΩΝ	Πάτραι		Γέφυρες, Αρχαιολογικές Θέσεις
Αρχαιολογικός χώρος περιοχής Παγώνας Πατρών	ΑΧΑΪΑΣ	ΠΑΤΡΕΩΝ	ΠΑΤΡΕΩΝ	Πάτραι		Αρχαιολογικές Θέσεις, Οικιστικά Σύνολα
Θέρμες Ρωμαϊκής εποχής	ΑΧΑΪΑΣ	ΠΑΤΡΕΩΝ	ΠΑΤΡΕΩΝ	Πάτραι	Νοτίως της εκκλησίας του νεοκλασικού ναού του Αγίου Ανδρέα Πατρών, ανατολικά του αγιάσματος	Λουτρά, Αρχαιολογικές Θέσεις
Αρχαιολογικός Χώρος περιοχής Ρωμαϊκού Ωδείου - Ρωμαϊκού Αμφιθεάτρου	ΑΧΑΪΑΣ	ΠΑΤΡΕΩΝ	ΠΑΤΡΕΩΝ	Πάτραι	Οδοί Παντανάσσης,Γ.Ρούφου ,Β. Ρούφου Μητροπολίτη,Νεοφύτου, Σωτηριάδου, κλίμακες οδού Αγ. Νικολάου, Αγ.Γεωργίου (25ης Μαρτίου), Οδοί Ερισσού, προέκτασης, Ερισσού (μεταξυ Αλ.Υψηλάντου και Καραϊσκάκη) και Παντανάσσης	Αθλητικοί Χώροι, Θέατρα / Ωδεία, Αρχαιολογικές Θέσεις
Αρχαιολογικός χώρος πέριξ του Ι. Ναού Αγίου Κωνσταντίνου	ΑΧΑΪΑΣ	ΠΑΤΡΕΩΝ	ΠΑΤΡΕΩΝ	Πάτραι	Παρά τους πρόποδας του όρους Κούκουρη	Αρχαιολογικές Θέσεις
Αρχαιολογικός χώρος στην περιοχή Ρωμαϊκού Υδραγωγείου Πάτρας	ΑΧΑΪΑΣ	ΠΑΤΡΕΩΝ	ΠΑΤΡΕΩΝ	Πάτραι	Περιοχή Αρόης και Ασυρμάτου, μεταξύ των οδών Αρτέμιδος και Π. Παυλοπούλου	Συστήματα Ύδρευσης, Αρχαιολογικές Θέσεις
Αρχαιολογικός Χώρος στα Ψηλά Αλώνια	ΑΧΑΪΑΣ	ΠΑΤΡΕΩΝ	ΠΑΤΡΕΩΝ	Πάτραι	πλατεία Ψηλά Αλώνια, οδοί Κανάρη, Σαχτούρη, Αθ. Διάκου και Κανάρη	Αρχαιολογικές Θέσεις
Αρχαιολογικός χώρος στο όρος Όρτος. Καθολικός ναός	ΑΧΑΪΑΣ	ΠΑΤΡΕΩΝ	ΡΙΟΥ			Ακροπόλεις, Αμυντικά Συγκροτήματα, Αρχαιολογικές

προστασίας Α και Β						ς Θέσεις, Οικιστικά Σύνολα
Αρχαιολογικός χώρος στη θέση "Μεταμόρφωση του Σωτήρος" Ψαθοπύργου	ΑΧΑΪΑΣ	ΠΑΤΡΕΩΝ	ΡΙΟΥ		"Μεταμόρφωση του Σωτήρος"	Αμυντικά Συγκροτήματα, Νεκρικοί Χώροι και Μνημεία, Αρχαιολογικές Θέσεις, Οικιστικά Σύνολα

• Ονομασία Μνημείου	• Νομός	• Δήμος	• Διαμέρισμα	• Οικισμός	• Θέση	• Είδος Μνημείου
Αρχαιολογικός χώρος στη θέση "Λιβάδι" Ψαθοπύργου	ΑΧΑΪΑΣ	ΠΑΤΡΕΩΝ	ΡΙΟΥ		"Λιβάδι"	Αρχαιολογικές Θέσεις, Οικιστικά Σύνολα
Αρχαιολογικός χώρος Άνω Καστριτσίου	ΑΧΑΪΑΣ	ΠΑΤΡΕΩΝ	ΡΙΟΥ		"Παναγιά", "Τσίπηρα", "Ψαρούλι", "Ψαραγορά"	Αρχαιολογικές Θέσεις, Οικιστικά Σύνολα
Αρχαιολογικός χώρος "Παλαιομονάστηρο" δ.δ. Αραχovitικών Ρίου	ΑΧΑΪΑΣ	ΠΑΤΡΕΩΝ	ΡΙΟΥ		Παλαιομονάστηρο	Λουτρά
Αρχαιολογικός Χώρος της κώτης του χειμάρου "Ξυλοκέρα"	ΑΧΑΪΑΣ	ΠΑΤΡΕΩΝ	ΡΙΟΥ	Πλατάνιον	από το ύψος του ναού του Αγίου Νικολάου μέχρι τη γέφυρα της Εθνικής Οδού Κορίνθου-Πατρών	Αρχαιολογικές Θέσεις, Οικιστικά Σύνολα

3.2 ΣΥΜΠΕΡΑΣΜΑΤΑ - ΑΠΟΤΕΛΕΣΜΑΤΑ

Εφόσον ολοκληρώσουμε την εισαγωγή των περιοχών που θέλουμε στο αρχείο μας αυτό που απομένει είναι η αποθήκευση του και η εξαγωγή του για περαιτέρω χρήση. Η διαδικασία αυτή είναι απλή και περιγράφεται παρακάτω.



Εικόνα 17. Αποθήκευση - εξαγωγή αρχείου.

Όπως φαίνεται στην εικόνα 17, από το εικονίδιο «φάκελος» όταν το επιλέξουμε εμφανίζεται το εν λόγω παράθυρο, στο οποίο εκτός των άλλων μας δίνει την δυνατότητα δημιουργίας ενός αρχείου με τα δεδομένα που έχουμε εισάγει ώστε να είναι διαχωρίσιμα εκτός σύνδεσης με το διαδίκτυο. Αυτό μας εξασφαλίζει αυτονομία και ανεξαρτητοποίηση από το διαδίκτυο.

Συμπερασματικά μπορούμε να πούμε ότι η εν λόγω διαδικασία που παρουσιάσαμε είναι ολοκληρωμένη και εύχρηστη από πλευράς χρήστη και μπορεί ο οποιοσδήποτε μηχανικός που έχει στοιχειώδεις γνώσεις υπολογιστών να φτιάξει την δική του βάση δεδομένων για δικιά του εξυπηρέτηση και όχι μόνο.

ΚΑΤΑΛΟΓΟΣ ΕΙΚΟΝΩΝ

Εικόνα 1. Οθόνη διαχείρισης αρχείου.....	11
Εικόνα 2. Χάρτης "Δορυφόρος"	13
Εικόνα 3. Τρόπος αλλαγής χάρτη.	14
Εικόνα 4. Άγιος Γεώργιος Κερύνειας.	17
Εικόνα 5. Άνω Καστρίτσι.....	18
Εικόνα 6. Αρτέμιδα , Μαζαράκι.	19
Εικόνα 7. Αρχαία Αιγείρα.	20
Εικόνα 8. Αρχαία Ελίκη.	21
Εικόνα 9. Αρχαίο Ωδείο Πάτρας.....	22
Εικόνα 10. Έρημο χωρίο.	23
Εικόνα 11. Γέφυρα Αρέθα.....	24
Εικόνα 12. Όρος Σκόλλις.	25
Εικόνα 13. Σελιάννα.....	26
Εικόνα 14. Σπήλαια Λιμνών.....	27
Εικόνα 15. Χαλανδρίτσα.	28
Εικόνα 16. Τείχος των Δυμαίων.	29
Εικόνα 17. Αποθήκευση - εξαγωγή αρχείου.	37

ΒΙΒΛΙΟΓΡΑΦΙΑ

- ✚ Ιστοσελίδα www.google.com
- ✚ Πρόγραμμα google earth.
- ✚ Εγχειρίδιο χρήσης google earth.
- ✚ Πρόγραμμα google map , <https://maps.google.gr/>

ΠΑΡΑΡΤΗΜΑΤΑ

ΠΑΡΑΡΤΗΜΑ Α. ΠΡΟΚΥΡΗΞΕΙΣ ΑΡΧΑΙΟΛΟΓΙΚΩΝ ΧΩΡΩΝ

ΤΑΥΤΟΤΗΤΑ ΜΝΗΜΕΙΟΥ		
▪ Ονομασία Μνημείου	Αρχαιολογικός χώρος στη θέση "Γρασιδοτόπια" ή "Κοκκινιές" (ακρόπολη αρχαίων Αιγών)	
▪ Περι Ενότητα / Δήμος / Δημ Ενότητα / Κοινότητα / Οικισμός	ΑΧΑΪΑΣ / ΑΙΓΙΑΛΕΙΑΣ / ΑΙΓΕΙΡΑΣ / Αιγείρας /	
▪ Θέση	"Γρασιδοτόπια" ή "Κοκκινιές", στα όρια των οικισμών Γκουμέικα και Άμπελος	
▪ Τύπος Κήρυξης	αρχαιολογικός χώρος	
▪ Είδος Μνημείου	Ακροπόλεις, Αμυντικά Συγκροτήματα, Εγκαταστάσεις Εξόρυξης, Αρχαιολογικές Θέσεις, Εγκαταστάσεις Υποδομής / Παραγωγής, Ακροπόλεις, Αμυντικά Συγκροτήματα, Εγκαταστάσεις Εξόρυξης, Αρχαιολογικές Θέσεις, Εγκαταστάσεις Υποδομής / Παραγωγής	
▪ Χρονική Περίοδος	Αρχαιότητα	
▪ Αρχαία / Ιστορική Ονομασία		
ΠΡΟΣΤΑΣΙΑ		
▪ Φορέας Προστασίας	▪ Έδρα Φορέα Προστασίας	▪ Σημειώσεις σχετικά με την Προστασία
ΣΤ' ΕΠΚΑ	Πάτρα	
▪ Καθεστώς Ιδιοκτησίας		
ΠΑΡΑΤΗΡΗΣΕΙΣ		
▪ Παρατηρήσεις		
▪ Τελευταία Ενημέρωση	24-06-2003	
ΚΗΡΥΞΕΙΣ		
▪ Αριθμός Υπουργικής Απόφασης, Αριθμός ΦΕΚ	ΥΑ ΥΠΠΟ/ΑΡΧ/Α1/Φ43/20852/1166/18-5-1995, ΦΕΚ 558/Β/28-6-1995 ΥΑ ΥΠΠΟ/ΑΡΧ/Α1/Φ43/20852/1166/18-5-1995, ΦΕΚ 762/Β/6-9-1995	
▪ Αριθμός Υπουργικής Απόφασης - Αριθμός ΦΕΚ	ΥΑ ΥΠΠΟ/ΑΡΧ/Α1/Φ43/20852/1166/18-5-1995 - ΦΕΚ 558/Β/28-6-1995	
▪ Τίτλος ΦΕΚ		
▪ Κείμενο	"Χαρακτηρίζουμε ως αρχαιολογικό χώρο τη θέση "Γρασιδοτόπια" ή "Κοκκινιές", που βρίσκεται στα όρια των οικισμών Γκουμέικα και Άμπελος Δήμου Ακράτας, για λόγους προστασίας λειψάνων αρχαίας Ακρόπολης (λείψανα τειχών, οικιστικά λείψανα ως και αρχαίο λατομείο) που ταυτίζεται πιθανώς με την Ακρόπολη των αρχαίων Αιγών. Η περιοχή περικλείεται από τα σημεία Α Β Γ Δ Ε Ζ Η Θ Ι Κ Λ Α που αντιστοιχούν σε πίνακα συντεταγμένων (βλ. συνημμένα τοπογραφικό διάγραμμα ΦΧΓΥΣ 1:5000) ως ακολούθως:	

	<p>ΠΙΝΑΚΑΣ ΣΥΝΤΕΤΑΓΜΕΝΩΝ (κλίμακα 1:5000) Κ.Φ.Χ. 1:100.000 Φ=38 15 λ=-1 Χ Ψ Α 10508 -11330 Β 11460 -10650 Γ 11622 -10678 Δ 11550 -10950 Ε 11573 -11190 Ζ 11530 -11345 Η 11720 -11857 Θ 11290 -12155 Ι 10860 -12084 Κ 10870 -11770 Λ 10650 -11481</p> <p>Ανατολικό όριο του αρχαιολογικού χώρου είναι η κοίτη του θολοπόταμου μεταξύ των σημείων Ι-Κ-Λ".</p> <p>ΚΝ 5351/1932.</p>
<p>■ Αριθμός Υπουργικής Απόφασης - Αριθμός ΦΕΚ</p>	<p>ΥΑ ΥΠΠΟ/ΑΡΧ/Α1/Φ43/20852/1166/18-5-1995 - ΦΕΚ 762/Β/6-9-1995</p>
<p>■ Τίτλος ΦΕΚ</p>	<p>Διόρθωση Σφάλματος στην ΥΠΠΟ/ΑΡΧ/Α1/Φ43/20852/1166/18-5-1995 απόφαση Υπουργού Πολιτισμού.</p>
<p>■ Κείμενο</p>	<p>Διόρθωση Σφάλματος</p> <p>Στην ΥΠΠΟ/ΑΡΧ/Α1/Φ43/20852/1166/18-5-1995 υπουργική απόφαση ΦΕΚ 558/Β/28-6-1995 διορθώνονται οι συντεταγμένες των σημείων Α, Β του κηρυγμένου αρχαιολογικού χώρου της περιοχής μεταξύ των οικισμών Γκουμείκων και Αμπέλου Δήμου Ακράτας: Α: Ψ=-11330, Β:Ψ=-10650.</p>
<p>■ Χάρτες - Πατήστε πάνω στις μικρογραφίες, για να εμφανιστούν οι χάρτες</p>	
<p>■ Παρατηρήσεις</p>	<p>Η Διόρθωση Σφάλματος έχει ενσωματωθεί στο κείμενο κήρυξης του ΦΕΚ 558/Β/28-6-1995</p>
<p>■ Τελευταία Ενημέρωση</p>	

ΤΑΥΤΟΤΗΤΑ ΜΝΗΜΕΙΟΥ		
▪ Όνομασία Μνημείου	Αρχαιολογικός χώρος στη θέση "Πύργος" Αιγών	
▪ Περι Ενότητα / Δήμος / Δημ Ενότητα / Κοινότητα / Οικισμός	ΑΧΑΪΑΣ / ΑΙΓΙΑΛΕΙΑΣ / ΑΙΓΕΙΡΑΣ / Αιγών /	
▪ Θέση	"Πύργος"	
▪ Τύπος Κήρυξης	αρχαιολογικός χώρος	
▪ Είδος Μνημείου	Αμυντικά Συγκροτήματα, Αρχαιολογικές Θέσεις, Οικιστικά Σύνολα	
▪ Χρονική Περίοδος	Ελληνιστική	
▪ Αρχαία/Ιστορική Ονομασία		
ΠΡΟΣΤΑΣΙΑ		
▪ Φορέας Προστασίας	▪ Έδρα Φορέα Προστασίας	▪ Σημειώσεις σχετικά με την Προστασία
ΣΤ' ΕΠΚΑ	Πάτρα	
▪ Καθεστώς Ιδιοκτησίας		
ΠΑΡΑΤΗΡΗΣΕΙΣ		
▪ Παρατηρήσεις		
▪ Τελευταία Ενημέρωση	10-09-2003	
ΚΗΡΥΞΕΙΣ		
▪ Αριθμός Υπουργικής Απόφασης, Αριθμός ΦΕΚ	ΥΑ ΥΠΠΟ/ΑΡΧ/Α1/Φ43/37751/1877/15-9-2000, ΦΕΚ 1244/Β/12-10-2000	
▪ Αριθμός Υπουργικής Απόφασης - Αριθμός ΦΕΚ	ΥΑ ΥΠΠΟ/ΑΡΧ/Α1/Φ43/37751/1877/15-9-2000 - ΦΕΚ 1244/Β/12-10-2000	
▪ Τίτλος ΦΕΚ	Κήρυξη της θέσης Πύργος, Δημοτικού Διαμερίσματος Αιγών Αιγείρας, ως αρχαιο <input type="checkbox"/> λογικοχώρου.	
▪ Κείμενο	<p>"Κηρύσσουμε ως Αρχαιολογικό Χώρο την περιοχή της θέσης "Πύργος" του Δημοτικού Διαμερίσματος Αιγών Αιγείρας για λόγους προστασίας των σωζόμενων Λειψάνων οχυρώσεως ελληνιστικής εποχής και οικιστικών λειψάνων εντός των τειχών. Η κηρυσσόμενη περιοχή ορίζεται σε απόσπασμα Φ.Χ. Γ.Υ.Σ. (Κλ: 1:5000) με τα σημεία 1, 2, 3, 4,-1, τα οποία αντιστοιχούν στο συνημμένο πίνακα συντεταγμένων.</p> <p>ΠΙΝΑΚΑΣ ΣΥΝΤΕΤΑΓΜΕΝΩΝ</p> <p>Κήρυξη Αρχαιολογικού χώρου Αιγών Αιγιαλείας Κέντρον Φ.Χ. 1:100.000 Φύλλο Χάρτη 1:5.000 Δελφοί - Ξυλόκαστρον = 28ο 15' λ= -1ο 15'</p> <p>Σημείο Χ Ψ Αριθμός Φύλλου</p> <p>-----</p> <p>1 9.305 - 16.160 5331,7 ευθεία γραμμή 2 9.190 - 16.160 5331,7 ευθεία γραμμή 3 <input type="checkbox"/> 9.230 - 16.080 5331,7 υψομετρ. καμπύλ. 4 9.327 - 16.055 5331,7 υψομετρ. καμπύλ. 1 9.305 - 16.160 5331,7 ευθεία γραμμή</p> <p>ΚΝ 5351/1932 Ν 1127/1981</p>	

ΤΑΥΤΟΤΗΤΑ ΜΝΗΜΕΙΟΥ		
• Όνομασία Μνημείου	Αρχαιολογικός χώρος "Παλαιόκαστρου" Αιγιαλείας (αρχαία πόλη Αιγείρα). Κ□ θορισμόζωνών προστασίας Α και Β.	
• Περι Ενότητα / Δήμος / Δημ Ενότητα / Κοινότητα / Οικισμός	ΑΧΑΪΑΣ / ΑΙΓΙΑΛΕΙΑΣ / ΑΙΓΕΙΡΑΣ / Αιγών /	
• Θέση	Λόφος "Παλαιόκαστρου" Αιγιαλείας	
• Τύπος Κήρυξης	αρχαιολογικός χώρος	
• Είδος Μνημείου	Αρχαιολογικές Θ□ σε Φικιστικά Σύνολα, Αρχαιολογικές Θέσεις, Οικιστικά Σύνολα, Αρχαιολογικές Θέσεις, Οικιστικά Σύνολα	
• Χρονική Περίοδος	Χαλκοκρατία Ύστερη	
• Αρχαία/Ιστορική Ονομασία		
ΠΡΟΣΤΑΣΙΑ		
• Φορέας Προστασίας	• Έδρα Φορέα Προστασίας	• Σημειώσεις σχετικά με την Προστασία
ΣΤ' ΕΠΚΑ	Πάτρα	
• Καθεστώς Ιδιοκτησίας		
ΠΑΡΑΤΗΡΗΣΕΙΣ		
• Παρατηρήσεις	*Βλ. σ. 46,02	
• Τελευταία Ενημέρωση	24-06-2003	
ΚΗΡΥΞΕΙΣ		
• Αριθμός Υπουργικής Απόφασης, Αριθμός ΦΕΚ	ΥΑ ΥΠΠΕ/Α/Φ31/35618/2962 π.ε./19-4-1976, ΦΕΚ 654/Β/14-5-1976 ΥΑ ΥΠΠΟ/ΑΡΧ/Α1/Φ06/12903/712/15-3-1995, ΦΕΚ 350/Β/4-5-1995 ΥΑ ΥΠΠΟ/ΑΡΧ/Α1/Φ06/12903/712/15-3-1995, ΦΕΚ 594/Β/7-7-1995	
• Αριθμός Υπουργικής Απόφασης - Αριθμός ΦΕΚ	ΥΑ ΥΠΠΕ/Α/Φ31/35618/2962 π.ε./19-4-1976 - ΦΕΚ 654/Β/14-5-1976	
• Τίτλος ΦΕΚ	Περί χαρακτηρισμού ως αρχαιολογικών χώρων περιοχών□ τοβλομού Αχαΐας.	
• Κείμενο	<p>"Χαρακτηρίζομεν ως αρχαιολογικούς χώρους τας κάτωθι αναφερομένας περιοχάς του Νομού Αχαΐας:</p> <p>α) Το ύψωμα της Μαμουσιάς (αρχαία Κερύνεια) της επαρχίας Αιγιαλείας από του ναυδρίου του Αγ. Κωνσταντίνου συμπεριλαμβανομένων των θέσεων "Σκαλιά", " Παλιόμυλοι", " Άγιος Βασίλειος" μέχρι της κορυφής όπου το ναύδριον "Αη-Λιάς", ως εις το κάτωθι δημοσιευόμενον τοπογραφικόν διάγραμμα (α).</p> <p>β) ο λόφος του εξωκκλησίου της Παναγίας, βορειοδυτικώς του χωρίου Λουσικά της Κοινότητας Κάτω Λουσών, επαρχίας Καλαβρύτων, όπερ το ιερόν και ο ναός της Αρτέμιδος των Λουσών, ως εις το δημοσιευόμενον τοπογραφικόν διάγραμμα.</p> <p>γ) το ύψωμα "Παναγιά" Αγίας Μαρίνης Τριταίας της επαρχίας Πατρών "αρχαία Τριταία η Τρίτεια.</p> <p>δ) ο λόφος του "Παλαιόκαστρου" Αιγιαλείας (αρχαία Αιγείρα), ως εις το κάτωθι δημοσιευόμενον τοπογραφικόν διάγραμμα (γ). (βλ. σ. 46)</p> <p>ε) ο εντός του οχυρωτικού περιβόλου περικλειόμενος χώρος του αρχαίου Λεοντίου εις το Καστρίτσι βορείως του "μοναστηρίου της Βλασίας " και του χωρίου Κάτω Βλασία, εις μικράν απόστασιν προς βορράν της δημοσίας οδού από Καλάβρυτα προς Πάτρας και εις το κάτωθι δημοσιευόμενον τοπογραφικόν διάγραμμα (δ').</p> <p>στ) ο νοτίως της εκκλησίας του νεοκλασικού ναού του Αγίου Ανδρέου Πατρών και ανατολικώς του αγιάσματος χώρος,□ ένθανεσκάφη κατά το έτος 1964 μεγαλοπρεπές κτίριο ανήκον εις θέρμας της Ρωμαϊκής εποχής".</p> <p>ΝΔ 175/1973 τεθέν εν ισχύ διά του ΠΔ 390/1973 ΚΝ 5351/1932, άρθρο 50</p>	
•		

Χάρτες - Πατήστε πάνω στις μικρογραφίες, για να εμφανιστούν οι χάρτες	
▪ Παρατηρήσεις	Στο ΦΕΚ υπάρχει συνημμένος πίνακας συντεταγμένων.
▪ Αριθμός Υπουργικής Απόφασης - Αριθμός ΦΕΚ	ΥΑ ΥΠΠΟ/ΑΡΧ/Α1/Φ06/12903/712/15-3-1995 - ΦΕΚ 350/Β/4-5-1995
▪ Τίτλος ΦΕΚ	Καθορισμός ζωνών προστασίας Α-Β αρχαιολογικού χώρου λόφου Παλαιοκάστρου Κοινότητας Αιγών Αρ. Αιγείρας Καλαβρύτων Χρήσεις γης στη ζώνη Α'.
▪ Κείμενο	<p>"Για λόγους αμεσότερης προστασίας του αρχαιολογικού χώρου της αρχαίας πόλης Αιγείρας (Κήρυξη ΦΕΚ 654/Β/14.5.1976 ΥΑ Φ31/35618/2962πε/19.4.1976) τα ερείπια της οποίας σώζονται στις πλαγιές του λόφου Παλαιοκάστρου Κοινότητας Αιγών.</p> <p>Α. Καθορίζουμε ζώνη Α' προστασίας, αδόμητη η οποία ανάλογα με το βαθμό διασποράς και πυκνότητας των αρχαίων λειψάνων χωρίζεται στις 2 ακόλουθες περιοχές:</p> <p>α) Το τμήμα Α1, που αποτελεί τον πυρήνα του πολεοδομικού ιστού της αρχαίας πόλης με πυκνότητα σημαντικών μνημείων όπως το αρχαίο θέατρο, ο Ναός του Διός, η Μυκηναϊκή Ακρόπολη.</p> <p>-Το τμήμα Α1 οριοθετείται από τα σημεία 1...60, 1 στο συνημμένο τοπογραφικό διάγραμμα* 1:1.000 και εδώ επιτρέπεται:</p> <p>α) η κτηνοτροφική χρήση, β) η απλή γεωργική χρήση, με άροση μέχρι βάθους 30 εκ. και απαγορεύεται η διάνοιξη λάκκων για δένδροφύτευση με μηχανικό μέσο. Η ΣΤ' Εφορεία Αρχ/των θα μεριμνήσει για την βελτίωση της πρόσβασης προς το αρχαίο θέατρο και την εκπόνηση από ειδικό επιστήμονα της μελέτης των πρηνών όπου βρίσκεται η Ακρόπολη.</p> <p>β) Το τμήμα Α2 όπου τα αρχαία λείψανα εμφανίζονται με αραιότερη διάταξη, ορίζεται από τα σημεία 1-61 78, 5...3, 2,1. Εδώ επιτρέπεται η συστηματική γεωργική καλλιέργεια, η κτηνοτροφική χρήση και η διαμόρφωση δρόμων πρόσβασης για τη διευκόλυνση αγροτικών εργασιών και οι εργασίες επισκευής και μετασκευής των υπαρχόντων αγροτικών κτισμάτων ως και εργασίες άμεσου ανάγκης (κατασκευή χώρων υγιεινής κ.λπ.).</p> <p>Για την απαιτούμενη άδεια στα Τμήματα Α1, Α2 όπως και για την επίβλεψη των εκτελουμένων έργων αρμόδια είναι η ΣΤ' Εφορεία Αρχ/των.</p> <p>Β. Οριοθετούμε ζώνη Β' Προστασίας δομήσιμη με όρους και περιορισμούς δόμησης στην περιοχή που ορίζεται από τα σημεία 69, 70, 71, 72, 73, 74, 75, 79, 80 ... 89, 69 στο συνημμένο τοπογραφικό διάγραμμα.</p> <p>Τα σημεία των ζωνών Α και Β αντιστοιχούν σε πίνακα συντεταγμένων που επισυνάπτεται στο παρόν και παρακαλούμε να συνδημοσιευτεί μαζί με το τοπογραφικό διάγραμμα του χώρου:</p> <p>Π Ι Ν Α Κ Α Σ Σ Υ Ν Τ Ε Τ Α Γ Μ Ε Ν Ω Ν ΦΥΛΛΟ ΧΑΡΤΗ 1:1.000 Φ = 38 15' Λ = 1 15'</p> <p>ΑΔΟΜΗΤΗ ΖΩΝΗ Α1 Χ Ψ 1 - 8331 - 13714 2 - 8110 - 13617 3 - 8074 - 13464 4 - 8097 - 13318 5 - 8110 - 13125 6 - 8067 - 13124 7 - 8031 - 13131 8 - 8012 - 13112 9 - 8018 - 13045 9α - 7956 - 12992 10 - 7950 - 12989 11 - 7905 - 12939 12 - 7819 - 12966 13 - 7801 - 12964 14 - 7738 - 13010</p>

15 - 7765 - 13028
16 - 7717 - 13045
17 - 7645 - 13020
18 - 7622 - 13034
19 - 7612 - 13075
20 - 7620 - 13092
21 - 7635 - 13102
22 - 7642 - 13120
23 - 7608 - 13169
24 - 7606 - 13212
25 - 7572 - 13268
26 - 7623 - 13308
27 - 7652 - 13306
28 - 7681 - 13319
29 - 7716 - 13401
30 - 7713 - 13440
31 - 7747 - 13472
32 - 7745 - 13490
33 - 7760 - 13508
34 - 7764 - 13533
35 - 7815 - 13554
36 - 7824 - 13571
37 - 7860 - 13607
38 - 7904 - 13637
39 - 7978 - 13725
40 - 7994 - 13763
41 - 8014 - 13767
42 - 8031 - 13793

ΑΔΟΜΗΤΗ ΖΩΝΗ Α1
Χ Ψ

43 - 8056 - 13793
44 - 8071 - 13811
45 - 8077 - 13873
46 - 8094 - 13892
47 - 8197 - 13948
48 - 8283 - 13951
49 - 8315 - 13963
50 - 8349 - 13965
51 - 8382 - 13978
52 - 8375 - 14009
53 - 8393 - 14033
54 - 8432 - 14050
55 - 8429 - 13896
56 - 8368 - 13874
57 - 8345 - 13843
58 - 8318 - 13811
59 - 8316 - 13790
60 - 8331 - 13751

ΑΔΟΜΗΤΗ ΖΩΝΗ Α2
Χ Ψ

1 - 8331 - 13714
61 - 8382 - 13640
62 - 8431 - 13612
63 - 8472 - 13518
64 - 8500 - 13496
65 - 8584 - 13479
66 - 8622 - 13441
67 - 8621 - 13393
68 - 8594 - 13334
69 - 8627 - 13314
70 - 8408 - 13329
71 - 8350 - 13315
72 - 8255 - 13320
73 - 8155 - 13328

	74 - 8168 - 13214 75 - 8231 - 13128 76 - 8213 - 13059 77 - 8138 - 13066 78 - 8127 - 13119 5 - 8110 - 13125 4 - 8097 - 13318 3 - 8074 - 13464 2 - 8110 - 13617 1 - 8331 - 13714
	ΖΩΝΗ Β Χ Ψ
	69 - 8627 - 13314 70 - 8408 - 13329 71 - 8350 - 13331 72 - 8255 - 13320 73 - 8155 - 13328 74 - 8168 - 13214 75 - 8231 - 13128 79 - 8290 - 13106 80 - 8311 - 13080 81 - 8320 - 13060 82 - 8334 - 13067 83 - 8360 - 13104 84 - 8381 - 13172 85 - 8414 - 13189 86 - 8400 - 13218 87 - 8504 - 13250 88 - 8587 - 13174 89 - 8643 - 13202
	Για τις επιτρεπόμενες χρήσεις γης και όρους δόμησης στη ζώνη Β' Προστασίας θα ακολουθήσει χωριστή Υπουργική απόφαση μετά τη δημοσίευση της παρούσης."
	ΚΝ 5351/1932

<ul style="list-style-type: none"> Αριθμός Υπουργικής Απόφασης - Αριθμός ΦΕΚ 	ΥΑ ΥΠΠΟ/ΑΡΧ/Α1/Φ06/12903/712/15-3-1995 - ΦΕΚ 594/Β/7-7-1995
<ul style="list-style-type: none"> Τίτλος ΦΕΚ 	
<ul style="list-style-type: none"> Κείμενο 	Διόρθωση Σφάλματος
<ul style="list-style-type: none"> Χάρτες - Πατήστε πάνω στις μικρογραφίες, για να εμφανιστούν οι χάρτες 	
<ul style="list-style-type: none"> Παρατηρήσεις 	Η Διόρθωση Σφάλματος έχει ενσωματωθεί στο κείμενο κήρυξης του ΦΕΚ 350/Β/4-5-1995
<ul style="list-style-type: none"> Τελευταία Ενημέρωση 	

ΤΑΥΤΟΤΗΤΑ ΜΝΗΜΕΙΟΥ		
• Όνομασία Μνημείου	Αρχαιολογικός χώρος στη Σελιάνα (αρχαία πόλη Φελόη)	
• Περι Ενότητα / Δήμος / Δημ Ενότητα / Κοινότητα / Οικισμός	ΑΧΑΪΑΣ / ΑΙΓΙΑΛΕΙΑΣ / ΑΙΓΕΙΡΑΣ / Σελιάνας / Σελιάνα	
• Θέση		
• Τύπος Κήρυξης	αρχαιολογικός χώρος	
• Είδος Μνημείου	Νεκρικοί Χώροι και Μνημεία, Αρχαιολογικές Θέσεις, Οικιστικά Σύνολα	
• Χρονική Περίοδος	Αρχαιότητα	
• Αρχαία/Ιστορική Ονομασία		
ΠΡΟΣΤΑΣΙΑ		
• Φορέας Προστασίας	• Έδρα Φορέα Προστασίας	• Σημειώσεις σχετικά με την Προστασία
ΣΤ' ΕΠΚΑ	Πάτρα	
• Καθεστώς Ιδιοκτησίας		
ΠΑΡΑΤΗΡΗΣΕΙΣ		
• Παρατηρήσεις		
• Τελευταία Ενημέρωση	05-08-2002	
ΚΗΡΥΞΕΙΣ		
• Αριθμός Υπουργικής Απόφασης, Αριθμός ΦΕΚ	ΥΑ ΥΠΠΟ/ΑΡΧ/Α1/Φ43/45408/2599/9-10-1996, ΦΕΚ 1029/Β/12-11-1996	
• Αριθμός Υπουργικής Απόφασης - Αριθμός ΦΕΚ	ΥΑ ΥΠΠΟ/ΑΡΧ/Α1/Φ43/45408/2599/9-10-1996 - ΦΕΚ 1029/Β/12-11-1996	
• Τίτλος ΦΕΚ	Κήρυξη περιοχής κοινότητας Σελιάνας, επαρχίας Αιγιαλείας ως αρχαιολογικού χώρου.	
• Κείμενο	<p>"Χαρακτηρίζουμε ως αρχαιολογικό χώρο περιοχή στην κοινότητα Σελιάνα, επαρχίας Αιγιαλείας, όπου διασώζονται ορατά αρχαία οικοδομικά λείψανα οικισμού ως και ταφικά λείψανα. Η περιοχή της κοινότητας Σελιάνας που βρίσκεται σε απόσταση 12 χιλιομέτρων νότια της αρχαίας Αιγείρας ταυτίζεται από τους μελετητές με την αρχαία Φελόη, ορίζεται δε από τα σημεία Α, Β,Γ, Δ,Ε, Ζ,Η, Θ,Ι, Κ,Λ, Μ,Ν, Α στο συνημμένο απόσπασμα Φ.Χ. Γ.Υ.Σ. 1:5000, τα οποία αντιστοιχούν στα ζεύγη συντεταγμένων που ακολουθούν:</p> <p>Πίνακας Συντεταγμένων Κέντρον Φ.Χ. 1:100.000 Φύλλο χάρτη 1:5.000 φ = 38 15' λ = -1 15'</p> <p>----- -----</p> <p>ΣΗΜΕΙΟ Χ Ψ ΑΡΙΘΜΟΣ ΦΥΛΛΟΥ</p> <p>Α -10.760 -22.418 Β -10.770 -22.232 Γ -10.826 -22.065 Δ -10.640 -22.075 6341/3 Ε -10.555 -22.166 Ζ -10.300 -22.150 Η -10.135 -22.270 Θ -10.075 -22.292</p> <p>----- -----</p> <p>Ι -10.285 -22.505 Κ -10.418 -22.850</p>	

	Λ -10.210 -23.278 6341/5 Μ -11.390 -23.245 Ν -11.370 -22.576
	ΚΝ 5351/1932

ΤΑΥΤΟΤΗΤΑ ΜΝΗΜΕΙΟΥ		
• Όνομασία Μνημείου	Αρχαιολογικός χώρος αρχαίας πόλης Ρύπτες	
• Περι Ενότητα / Δήμος / Δημ Ενότητα / Κοινότητα / Οικισμός	ΑΧΑΪΑΣ / ΑΙΓΙΑΛΕΙΑΣ / ΑΙΓΙΟΥ / Κούμαρη / Κούμαρης	
• Θέση	"Τραπεζά", "Ορθάρια"	
• Τύπος Κήρυξης	αρχαιολογικός χώρος	
• Είδος Μνημείου	Αμυντικά Συγκροτήματα, Νεκρικοί Χώροι και Μνημεία, Αρχαιολογικές Θέσεις, Οικιστικά Σύνολα, Αμυντικά Συγκροτήματα, Νεκρικοί Χώροι και Μνημεία, Αρχαιολογικές Θέσεις, Οικιστικά Σύνολα, Αμυντικά Συγκροτήματα, Νεκρικοί Χώροι και Μνημεία, Αρχαιολογικές Θέσεις, Οικιστικ Σύνολα	
• Χρονική Περίοδος	Αρχαιότητα	
• Αρχαία/Ιστορική Ονομασία		
ΠΡΟΣΤΑΣΙΑ		
• Φορέας Προστασίας	• Έδρα Φορέα Προστασίας	• Σημειώσεις σχετικά με την Προστασία
ΣΤ' ΕΠΚΑ	Πάτρα	
• Καθεστώς Ιδιοκτησίας		
ΠΑΡΑΤΗΡΗΣΕΙΣ		
• Παρατηρήσεις	* Η σωστή ονομασία □ ηθέσης είναι "Τραπεζά". ** Ο σωστός αρ. πρωτ. της ΥΑ είναι ΥΠΠΟ/ΑΡΧ/Α1/Φ43/7255/340/15-3-1996 (ΦΕΚ 212/Β/2-4-1996).	
• Τελευταία Ενημέρωση	10-09-2003	
ΚΗΡΥΞΕΙΣ		
• Αριθμός Υπουργικής Απόφασης, Αριθμός ΦΕΚ	ΥΑ ΥΠΠΕ/Α/Φ31/49348/4209 π.ε./9-11-1976, ΦΕΚ 1431/Β/29-11-1976 ΥΑ ΥΠΠΟ/ΑΡΧ/Α1/Φ43/7255/340/15-3-1996, ΦΕΚ 212/Β/2-4-1996 ΥΑ ΥΠΠΟ/ΑΡΧ/Α1/Φ43/47148/2972/23-12-1999, ΦΕΚ 2299/Β/31-12-1999	
• Αριθμός Υπουργικής Απόφασης - Αριθμός ΦΕΚ	ΥΑ ΥΠΠΕ/Α/Φ31/49348/4209 π.ε./9-11-1976 - ΦΕΚ 1431/Β/29-11-1976	
• Τίτλος ΦΕΚ	Περί χαρακτηρισμού περιοχών Αχαιάς ως αρχαιολογικών χώρων.	
• Κείμενο	"Χαρακτηρίζομεν ως αρχαιολογικούς χώρους υπό την έννοια των άρθρων 1 και 2 του ΚΝ 5351/1932 "περί αρχαιοτήτων" τας κάτωθι αναφερομένας περιοχάς Αχαιάς, προς σκοπόν δε προστασίας αυτών δέον όπως εκάστοτε εφαρμόζονται αι ειδικαί διατάξεις του αρχαιολογικού νόμου. α) Το νοτιοδυτικώς του Αγίου ύψωμα πλησίον του χωρίου Κούμαρη (αρχαία Ρύπτες) από του ναυδρίου του Αγίου Δημητρίου προς ανατολάς και προς τα βορειοανατολικά μέχρι της περιοχής όπου το ναυδριον του Προφήτου Ηλία, ως εμφανίζεται εις το δημοσιευμένον μετά της παρούσης τοπογραφικόν διάγραμμα 1. β) Ο οχυρωματικός περίβολος πέριξ του ναυδρίου του Αγίου Ανδρέου της Γουρζούμισσας μέχρι του υψώματος του Αγίου Κωνσταντίνου, πλησίον του χωρίου Λεόντιον, ως εμφανίζεται εις το δημοσιευόμενον μετά της παρούσης τοπογραφικόν διάγραμμα.	

	<p>γ) Η αρχαία Βούρα, λείψανα της οποίας διατηρούνται εις την θέσιν του μικρού χωρίου Κάστρο, νοτιοανατολικά του χωρίου Ανω Διακοφτό, ως εμφανίζεται εις το δημοσιευόμενον μετά της παρούσης τοπογραφικών διάγραμμα 3.</p> <p>δ) Η ακρόπολις του Πάου-αρχαία Αζανίς-επί του λόφου Σκούπι, πλησίον του χωρίου Σκούπι, δυτικά της Κάτω Κλειτορίας (Μαζέικων), ως εμφανίζεται εις το δημοσιευόμενον μετά της παρούσης τοπογραφικών διάγραμμα, όπου διαφάνηται λείψανα αρχαίων κτισμάτων και δεξαμενή."</p>
	ΚΝ 5351/1932
<p>■ Χάρτες - Πατήστε πάνω στις μικρογραφίες, για να εμφανιστούν οι χάρτες</p>	
<p>■ Παρατηρήσεις</p>	* Η σωστή ονομασία της θέσης είναι "Τραπεζά". ** Ο σωστός αρ. πρωτ. της ΥΑ είναι ΥΠΠΟ/ΑΡΧ/Α1/Φ43/7255/40/15-3-1996 (ΦΕΚ 212/Β/2-4-1996).
<p>■ Τελευταία Ενημέρωση</p>	22-01-2008
<p>■ Αριθμός Υπουργικής Απόφασης - Αριθμός ΦΕΚ</p>	ΥΑ ΥΠΠΟ/ΑΡΧ/Α1/Φ43/7255/340/15-3-1996 - ΦΕΚ 212/Β/2-4-1996
<p>■ Τίτλος ΦΕΚ</p>	Συμπλήρωση κήρυξης - οριοθέτηση αρχαιολογικού χώρου του υψώματος "πλησίον του χωρίου Κούμαρη" Αιγιαλείας, ως αρχαιολογικού χώρου.
<p>■ Κείμενο</p>	<p>"Συμπληρώνουμε την αρ. ΥΑ Α/Φ31/49348/4209πε, ΦΕΚ1431/Β/29-11-1976 απόφαση με την οποία χαρακτηρίστηκε ως αρχαιολογικός χώρος το ύψωμα "πλησίον του χωρίου Κούμαρη" Αιγιαλείας και για λόγους προστασίας των ερειπίων (οικιστικά κατάλοιπα, τείχη και νεκροταφεία) της αρχαίας σημαντικής πόλης Ρύπες χαρακτηρίζουμε την περιοχή του οροπεδίου της θέσης "Τράπεζα"* ως αρχαιολογικό χώρο.</p> <p>Η κηρυσσόμενη περιοχή οριοθετείται στο συνημμένο απόσπασμα Φ.Χ. ΓΥΣ, κλ. 1:5000 από τα σημεία Α, Β.Γ.Δ.Ε, Ζ,Η, Θ-Α, που αντιστοιχούν στον ακόλουθο πίνακα συντεταγμένων:</p>
	Α/Α Χ Ψ
	Α 5370 -2935 Β 5658 -2775 Γ 6218 -3165 Δ 5420 -3985 Ε 4704 -4150 Ζ 4510 -4000 Η 4655 -3675 Θ 4755 -3430
	ΚΝ 5351/1932.
<p>■ Χάρτες - Πατήστε πάνω στις μικρογραφίες, για να εμφανιστούν οι χάρτες</p>	
<p>■ Παρατηρήσεις</p>	
<p>■ Τελευταία Ενημέρωση</p>	21-04-2008
<p>■ Αριθμός Υπουργικής Απόφασης - Αριθμός ΦΕΚ</p>	ΥΑ ΥΠΠΟ/ΑΡΧ/Α1/Φ43/47148/2972/23-12-1999 - ΦΕΚ 2299/Β/31-12-1999
<p>■ Τίτλος ΦΕΚ</p>	Συμπλήρωση κήρυξης - επέκταση ορίων κηρυγμένου Αρχαιολογικού Χώρου στη

<p>■ Κείμενο</p>	<p>θέση "Τραπεζά" Αιγιαλείας.</p> <p>"Συμπληρώνουμε την αρ. ΥΠΠΟ/ΑΡΧ/Α1/Φ43/7255/340/15-3-1999 ** (ΦΕΚ 212/Β/2-4-1996) Απόφαση και επεκτείνουμε το βορειοανατολικό όριο του Κηρυγμένου Αρχαιολογικού Χώρου της θέσης "Τραπεζά" του Δημ. Διαμερίσματος Κούμαρη συμπεριλαμβάνοντας στον αρχαιολογικό Χώρο την θέση "Ορθάρια", για λόγους προστασίας λειψάνων δημόσιων κτηρίων της αρχαίας πόλης Ρύπες, τα οποία προσφάτως απεκαλύφθησαν στην ανωτέρω περιοχή (βλ. συνημμένο τοπογραφικό διάγραμμα).</p> <p>Από τα σημεία οριοθέτησης του κηρυγμένου Αρχαιολογικού Χώρου μεταβάλλονται τα ζεύγη συντεταγμένων των σημείων Β και Γ ως εξής:</p> <p>Επέκταση κήρυξης αρχαιολογικού χώρου στη θέση "Τραπεζά" Δημοτικού Διαμερίσματος Κούμαρη του Δήμου Αιγίου</p> <p>Κέντρον Φ.Χ. 1:100.000 Φύλλο Χάρτη 1: 5.000 φύλλο = 38 15' λ = -2 15'</p> <p>Α/Α Χ Ψ ΑΡΙΘΜΟΣ ΦΥΛΛΟΥ</p> <p>A 5370 -2935 6228,5 B 5947 -2100 6228,5 Γ 6272 -3119 6228,7 Δ 5420 -3985 6228,7 Ε 4704 -4150 6228,7 Ζ 4510 -4000 6228,7 Η 4655 -3675 6228,7 Θ 4755 -3430 6228,7</p> <p>ΚΝ 5351/1932 Ν 1127/1981</p>
<p>■ Χάρτες - Πατήστε πάνω στις μικρογραφίες, για να εμφανιστούν οι χάρτες</p>	
<p>■ Παρατηρήσεις</p>	<p>* Η σωστή ονομασία της θέσης είναι "Τραπεζά". ** Ο σωστός αρ. πρωτ. της ΥΑ είναι ΥΠΠΟ/ΑΡΧ/Α1/Φ43/7255/340/15-3-1996 (ΦΕΚ 212/Β/2-4-1996).</p>
<p>■ Τελευταία Ενημέρωση</p>	<p>20-09-2007</p>

ΤΑΥΤΟΤΗΤΑ ΜΝΗΜΕΙΟΥ		
▪ Όνομασία Μνημείου	Αρχαιολογικός Χώρος περιοχής " Έρημο Χωριό - Σκεπαστό "	
▪ Περι Ενότητα / Δήμος / Δημ Ενότητα / Κοινότητα / Οικισμός	ΑΧΑΪΑΣ / ΑΙΓΙΑΛΕΙΑΣ / ΑΚΡΑΤΑΣ / Καλαμιά / Κάτω Ποταμιά	
▪ Θέση		
▪ Τύπος Κήρυξης	αρχαιολογικός χώρος	
▪ Είδος Μνημείου	Νεκρικοί Χώροι και Μνημεία, Αρχαιολογικές Θέσεις, Οικιστικά Σύνολα	
▪ Χρονική Περίοδος	Αρχαιότητα, Αρχαϊκή, Ρωμαϊκή	
▪ Αρχαία/Ιστορική Ονομασία		
ΠΡΟΣΤΑΣΙΑ		
▪ Φορέας Προστασίας	▪ Έδρα Φορέα Προστασίας	▪ Σημειώσεις σχετικά με την Προστασία
ΣΤ' ΕΠΚΑ	Πάτρα	
▪ Καθεστώς Ιδιοκτησίας	Εκκλησίας	
ΠΑΡΑΤΗΡΗΣΕΙΣ		
▪ Παρατηρήσεις		
▪ Τελευταία Ενημέρωση	17-09-2003	
ΚΗΡΥΞΕΙΣ		
▪ Αριθμός Υπουργικής Απόφασης, Αριθμός ΦΕΚ	ΥΑ ΥΠΠΟ/ΑΡΧ/Α1/Φ43/57358/3195 π.ε./17-1-2002, ΦΕΚ 183/Β/20-2-2002	
▪ Αριθμός Υπουργικής Απόφασης - Αριθμός ΦΕΚ	ΥΑ ΥΠΠΟ/ΑΡΧ/Α1/Φ43/57358/3195 π.ε./17-1-2002 - ΦΕΚ 183/Β/20-2-2002	
▪ Τίτλος ΦΕΚ	Κήρυξη και οριοθέτηση του χώρου «Έρημο Χωριό-Σκεπαστό στα όρια του Δ.Δ. Καλαμιάς - Κάτω Ποταμιάς, Δήμου Ακράτας Αιγιαλείας, Ν. Αχαΐας, ως αρχαιολογικού χώρου.	
▪ Κείμενο	<p>" Κηρύσσουμε την περιοχή «Έρημο Χωριό-Σκεπαστό» στα όρια του Δ.Δ. Καλαμιάς-Κάτω Ποταμιάς, Δήμου Ακράτας Αιγιαλείας, Ν. Αχαΐας, ως αρχαιολογικό χώρο για λόγους προστασίας των εκεί ευρισκομένων αρχαιοτήτων. Αναλυτικότερα στην περιοχή περιλαμβάνονται τα λείψανα αρχαίου οικισμού και τάφοι γεωμετρικών έως και ρωμαϊκών χρόνων.</p> <p>Η κηρυσσόμενη περιοχή ορίζεται στο συνημμένο απόσπασμα Φ.Χ. ΓΥΣ, κλ. 1:5000, με ενιαία γραμμή και οριοθετείται από τα σημεία Α, Β, Γ, Δ, Ε, Ζ, Η, Θ, Ι, Α, τα οποία αντιστοιχούν στο συνημμένο πίνακα συντεταγμένων :</p> <p>Κέντρο Φ.Χ. 1: 100.000 Φύλλο Χάρτη 1: 5000</p> <p>ΔΕΛΦΟΙ - ΞΥΛΟΚΑΣΤΡΟΝ φ = 38 15' λ = -1 15'</p> <p>Σημείο Χ Ψ Αριθμός Φύλλου</p> <p>Α - 18.020 - 15.980 6330 7 - ευθεία γραμμή Β - 18.120 - 14.290 6330 7 - ευθεία γραμμή Γ - 20.250 - 14.630 6330 7 - ευθεία γραμμή Δ - 20.082 - 15.825 6330 7 - ευθεία γραμμή Ε - 19.768 - 15.885 6330 7 - Ρέμα Καρδιάμου, χωματόδρομ. Ζ - 19.447 - 15.945 6330 7 - Ρέμα Καρδιάμου, χωματόδρομ. Η - 19.236 - 16.140 6330 7 - Ρέμα Καρδιάμου Θ - 19.132 - 16.322 6330 7 - Ρέμα Καρδιάμου Ι - 19.002 - 16.334 6330 7 - Ρέμα Καρδιάμου Α - 18.020 - 15.980 6330 7 - Κράθις ποταμός (κοίτη)</p>	

	ΚΝ 5351/1932.
<ul style="list-style-type: none"> Χάρτες - Πατήστε πάνω στις μικρογραφίες, για να εμφανιστούν οι χάρτες 	
<ul style="list-style-type: none"> Παρατηρήσεις 	
<ul style="list-style-type: none"> Τελευταία Ενημέρωση 	23-11-2009

ΤΑΥΤΟΤΗΤΑ ΜΝΗΜΕΙΟΥ		
<ul style="list-style-type: none"> Όνομασία Μνημείου 	Αρχαιολογικός χώρος στο λόφο Αγίου Γεωργίου Κερύνειας (ακρόπολη της αρχαίας Ελίκης)	
<ul style="list-style-type: none"> Περι Ενότητα / Δήμος / Δημ Ενότητα / Κοινότητα / Οικισμός 	ΑΧΑΪΑΣ / ΑΙΓΙΑΛΕΙΑΣ / ΔΙΑΚΟΠΤΟΥ / Κερυνείας /	
<ul style="list-style-type: none"> Θέση 		
<ul style="list-style-type: none"> Τύπος Κήρυξης 	αρχαιολογικός χώρος	
<ul style="list-style-type: none"> Είδος Μνημείου 	Ακροπόλεις, Αμυντικά Συγκροτήματα, Αρχαιολογικές Θέσεις, Ακροπόλεις, Αμυντικά Συγκροτήματα, Αρχαιολογικές Θέσεις, Ακροπόλεις, □ μυντικά συγκροτήματα, Αρχαιολογικές Θέσεις, Ακροπόλεις, Αμυντικά Συγκροτήματα, Αρχαιολογικές Θέσεις	
<ul style="list-style-type: none"> Χρονική Περίοδος 	Αρχαιότητα	
<ul style="list-style-type: none"> Αρχαία/Ιστορική Ονομασία 		
ΠΡΟΣΤΑΣΙΑ		
<ul style="list-style-type: none"> Φορέας Προστασίας 	<ul style="list-style-type: none"> Έδρα Φορέα Προστασίας 	<ul style="list-style-type: none"> Σημειώσεις σχετικά με την Προστασία
ΣΤ' ΕΠΚΑ	Πάτρα	
ΥΠΕΧΩΔΕ	Αθήνα	
<ul style="list-style-type: none"> Καθεστώς Ιδιοκτησίας 		
ΠΑΡΑΤΗΡΗΣΕΙΣ		
<ul style="list-style-type: none"> Παρατηρήσεις 		
<ul style="list-style-type: none"> Τελευταία Ενημέρωση 	29-09-2003	
ΚΗΡΥΞΕΙΣ		
<ul style="list-style-type: none"> Αριθμός Υπουργικής Απόφασης, Αριθμός ΦΕΚ 	ΥΑ ΥΠΠΟ/ΑΡΧ/Α1/Φ43/32794/1924/3-7-1995, ΦΕΚ 657/Β/26-7-1995 ΥΑ ΥΠΠΟ/ΑΡΧ/Α1/Φ43/32794/1924/3-7-1995, ΦΕΚ 803/Β/14-9-1995 ΥΑ ΥΠΠΟ/ΑΡΧ/Α1/Φ06/47353/2713/5-10-1995, ΦΕΚ 887/Β/25-10-1995 ΠΔ 19-2-2001, ΦΕΚ 168/Δ/6-3-2001	
<ul style="list-style-type: none"> Αριθμός Υπουργικής Απόφασης - Αριθμός ΦΕΚ 	ΥΑ ΥΠΠΟ/ΑΡΧ/Α1/Φ43/32794/1924/3-7-1995 - ΦΕΚ 657/Β/26-7-1995	
<ul style="list-style-type: none"> Τίτλος ΦΕΚ 		
<ul style="list-style-type: none"> Κείμενο 	<p>"Χαρακτηρίζομεν ως αρχαιολογικό χώρο το λόφο του Αγ. Γεωργίου της κοινότητας Κερύνειας Αιγιαλείας, όπου σε συνεχή άνδρα διαμορφούμενο πλάτωμα της κορυφής του λόφου σώζονται λείψανα αρχαίας ακρόπολης που ταυτίζεται πιθανώς με την ακρόπολη της αρχαίας Ελίκης.</p> <p>Συγκεκριμένα. σώζονται λείψανα τειχών. αναλημματικών τοίχων κτιρίων. ναός και</p>	

	<p>τάφοι. Η περιοχή οριοθετείται στο συνημμένο τοπογραφικό διάγραμμα ΦΧ ΓΥΣ, κλ. 1:5000 που περικλείεται από τα σημεία Α, Β,Γ, Δ,Ε, Ζ,Η, Θ,Ι, Κ,Λ, Μ,Ν, Ξ,Ο, Π,Ρ, Σ,Τ που είναι σύμφωνα με τα εξής όρια: Α-Ν: Τα προς Δ. όρια του χώρου αποτελεί ο επαρχιακός δρόμος Ριζόμυλου-Κερύνειας. Ν-Ξ: Μικρός αγροτικός δρόμος που συνδέει τον επαρχιακό δρόμο με τη Ν. Εθνική οδό Πατρών-Κορίνθου. Ξ-Π: Τα προς Β. όρια του του χώρου αποτελεί η ΝΕΟ Πατρών-Κορίνθου. Π-Τ : Τα προς Α. όρια του χώρου αποτελεί μικρός χείμαρρος. Τ-Α: Τα προς Ν. όρια αποτελεί ευθεία γραμμή η οποία διέρχεται εμπρός από τη βόρεια πλευρά του κοινοτικού νεκροταφείου (δεν υπάρχει δυνατότητα καθορισμού φυσικών ορίων προς Ν) και συνδέει τα σημεία Τ και Α:</p> <p>ΠΙΝΑΚΑΣ ΣΥΝΤΕΤΑΓΜΕΝΩΝ ΣΥΝΤΕΤΑΓΜΕΝΕΣ ΚΕΡΥΝΕΙΑΣ -ΝΙΚΟΛΑΪΚΑ ΣΗΜΕΙΟ Χ Ψ ΑΡΙΘΜΟΣ ΦΥΛΛΟΥ ΓΥΣ 6229/7 Κέντρον Φ.Χ. 1.100.000 Φ=38 15 λ =1 45</p> <p>Α 13476 -5350 Β 13645 -5270 Γ 13452 -5150 Δ 13455 -5020 Ε 13400 -4820 Ζ 13320 -4720 Η 13270 -4595 Θ 14100 -4640 Ι 14145 -4585 Κ 14080 -4582 Λ 14310 -4495 Μ 14165 -4500 Ν 14225 -4465 Ξ 14110 -4460 Ο 14400 -4715 Π 14170 -4940 Ρ 14395 -4980 Σ 14436 -5250 Τ 14450 -5385</p> <p>ΚΝ 5351/1932.</p>
<p>■ Αριθμός Υπουργικής Απόφασης - Αριθμός ΦΕΚ</p>	<p>ΥΑ ΥΠΠΟ/ΑΡΧ/Α1/Φ43/32794/1924/3-7-1995 - ΦΕΚ 803/Β/14-9-1995</p>
<p>■ Τίτλος ΦΕΚ</p>	<p>Διόρθωση Σφάλματος στην ΥΠΠΟ/ΑΡΧ/Α1/Φ43/32794/1924/3-7-1995 απόφαση Υπουργού Πολιτισμού.</p>
<p>■ Κείμενο</p>	<p>Διόρθωση Σφάλματος</p> <p>Στην ΥΠΠΟ/ΑΡΧ/Α1/Φ43/32794/1924/3-7-1995 απόφαση Υπουργού Πολιτισμού που δημοσιεύτηκε στο ΦΕΚ 657/Β/26-7-1995 γίνονται οι εξής διορθώσεις σφαλμάτων στον τίτλο και στο κείμενο της απόφασης: α. Κήρυξη ως αρχαιολογικού χώρου του λόφου Αγ. Γεωργίου ή Μπρούμα□ και β. Χαρακτηρίζουμε ως αρχαιολογικό χώρο το λόφο του Αγ. Γεωργίου.</p>
<p>■ Χάρτες - Πατήστε πάνω στις μικρογραφίες, για να εμφανιστούν οι χάρτες</p>	
<p>■ Παρατηρήσεις</p>	<p>Η Διόρθωση Σφάλματος έχει ενσωματωθεί στο κείμενο κήρυξης του ΦΕΚ 657/Β/26-7-1995</p>
<p>■ Αριθμός Υπουργικής</p>	<p>ΥΑ ΥΠΠΟ/ΑΡΧ/Α1/Φ06/47353/2713/5-10-1995 - ΦΕΚ 887/Β/25-10-1995</p>

Απόφασης - Αριθμός ΦΕΚ	
• Τίτλος ΦΕΚ	
• Κείμενο	<p>"Για λόγους αμεσότερης προστασίας του αρχαιολογικού χώρου του λόφου Αγ. Γεωργίου ή "Μπρούμα" κοινότητας Αιγιαλείας (Κήρυξη ΦΕΚ 657/Β/26-7-1995):</p> <p>1. Καθορίζουμε ζώνη Α' αδόμητη απολύτου προστασίας την περιοχή του λόφου όπου σώζονται τα λείψανα ακρόπολης που ταυτίζεται πιθανώς με την ακρόπολη της αρχαίας Ελίκης.</p> <p>Η περιοχή οριοθετείται στο συνημμένο τοπογραφικό διάγραμμα 1:5000 του ΦΧ ΓΥΣ από τα σημεία Ζ,Η,Θ,Ι,Κ,Λ,Μ,Ν,Ξ,Ο,Υ,Φ,Χ - Ζ τα οποία αντιστοιχούν σε πίνακα ζευγών συντεταγμένων που συνοδεύουν την παρούσα απόφαση.</p> <p>Ως φυσικά όρια ορίζονται τα εξής :</p> <p>- Δυτική πλευρά:</p> <p>α) Σημεία Ζ,Η,Ι,Θ,Κ,Λ,Μ,Ν, (Φ. όριο): Ο κοινοτικός δρόμος που συνδέει την Κερύνεια με το Παλαιό Εθνικό δρόμο Αιγίου - Κορίνθου. .</p> <p>β) Ζ- Χ : Δεν υπάρχει φυσικό όριο. Το υπόλοιπο προς Δ. όριο αποτελεί ευθύγραμμο τμήμα που συνδέει τα σημεία Ζ και Χ.</p> <p>- Βόρεια πλευρά:</p> <p>α) Σημεία Ν - Ξ: Μικρός αγροτικός δρόμος που συνδέει τον κοινοτικό δρόμο Κερύνειας - Παλαιάς Εθνικής Οδού με το νέο Εθνικό δρόμο.</p> <p>β) Σημεία Ξ - Ο: Το υπόλοιπο βόρειο όριο αποτελεί ο Ν. Εθνικός δρόμος Αιγίου - Κορίνθου.</p> <p>- Ανατολική πλευρά:</p> <p>α) Σημεία Ο - Υ (Δεν υπάρχει φυσικό όριο) : Ως όριο εννοείται η ευθεία που συνδέει την κορυφή της προηγούμενης χαράδρας με το τέρμα του αγροτικού δρόμου που ξεκινά από την Κερύνεια και φθάνει προς Ν, του λοφίσκου με υψόμετρο 286,90μ.</p> <p>- Νότια πλευρά:</p> <p>Σημεία Φ - Χ (Δεν υπάρχει φυσικό όριο) : Ως όριο νοείται η ευθεία, η οποία ξεκινά από το σημείο Φ πίσω από το λοφίσκο με υψόμετρο 286.90μ. και καταλήγει στο σημείο Χ, το οποίο βρίσκεται στον ίδιο άξονα με τα σημεία Φ - Γ.</p> <p>Χρήσεις γής στη Ζώνη Α' Προστασίας.</p> <p>Στη Ζώνη Α' επιτρέπεται μόνον η καλλιέργεια και απαγορεύεται οποιαδήποτε δόμηση (ποιμνιοστάσια, βουστάσια κ.λ.π).</p> <p>Επιτρέπεται η επισκευή των υπαρχουσών μικρών αγροτικών αποθηκών ή των νομίμων υπαρχόντων κτισμάτων, η εκτέλεση εργασιών άμεσου ανάγκης (π.χ. κατασκευή χώρων υγιεινής). Για οποιαδήποτε εκτέλεση εργασιών εντός της Ζώνης Α' του αρχαιολογικού χώρου απαιτείται η σύμφωνη γνώμη της ΣΤ' Εφορείας Αρχ/των Πατρών.</p> <p>2. Οριοθετούμε Ζώνη Β' Προστασίας, δομήσιμη με όρους, την περιοχή που ορίζεται από τα σημεία Ζ,Χ,Φ,Υ,Ο,Π,Ρ,Σ,Τ,Α,Β,Γ,Δ,Ε,Ζ και περιβάλλει από τα δυτικά, νότια και ανατολικά τη Ζώνη Α' Προστασίας. Τα σημεία της Ζώνης Β' αντιστοιχούν στον πίνακα ζευγών συντεταγμένων που συνοδεύουν την παρούσα απόφαση.</p> <p>ΠΙΝΑΚΑΣ ΣΥΝΤΕΤΑΓΜΕΝΩΝ ΣΥΝΤΕΤΑΓΜΕΝΕΣ ΖΩΝΗΣ Α ΣΗΜΕΙΟ Χ Ψ ΑΡΙΘΜΟΣ ΦΥΛΛΟΥ ΓΥΣ 6229/7</p> <p>Κέντρον Φ.Χ. 1.100.000 Φ=38 15 λ =1 45 Ζ 13320 -4720 Η 13270 -4640 Θ 14100 -4640 Ι 14145 -4585 Κ 14080 -4582 Λ 14310 -4495 Μ 14165 -4500 Ν 14225 -4465 Ξ 14110 -4500 Ο 14440 -4715 Υ 14440 -5000 Φ 13910 -5160 Χ 13660 -5160</p> <p>ΣΥΝΤΕΤΑΓΜΕΝΕΣ ΖΩΝΗΣ Β</p>

	<p>ΣΗΜΕΙΟ Χ Ψ ΑΡΙΘΜΟΣ ΦΥΛΛΟΥ ΓΥΣ 6229/7 Κέντρον Φ.Χ. 1.100.000 Φ=38 15 λ =1 45 Ζ 13320 -4720 Χ 13660 -5160 Φ 13910 -5160 Υ 14400 -5000 Ο 14400 -4715 Π 14170 -4940 Ρ 14395 -4980 Σ 14438 -5250 Τ 14550 -5385 Α 13475 -5350 Β 13645 -5270 Γ 13452 -5150 Δ 13455 -5020 Ε 13400 -4820 Ζ 13320 -4720</p> <p>Οι όροι και περιορισμοί της Ζώνης Β' θα συμπεριληφθούν σε ξεχωριστή Υπουργική Απόφαση που θα ακολουθήσει τη δημοσίευση του παρόντος και θα αποσταλεί στις αρμόδιες Υπηρεσίες του ΥΠΕΧΩΔΕ για την έκδοση σχετικού Προεδρικού Διατάγματος".</p> <p>ΚΝ 5351/1932.</p>
<p>• Αριθμός Υπουργικής Απόφασης - Αριθμός ΦΕΚ</p>	<p>ΠΔ 19-2-2001 - ΦΕΚ 168/Δ/6-3-2001</p>
<p>• Τίτλος ΦΕΚ</p>	
<p>• Κείμενο</p>	<p>" Άρθρο 1 Στην εκτός σχεδίου και εκτός ορίων οικισμού περιοχή του δήμου Διακόπτου (Ν. Αχαΐας), η οποία εμπίπτει στη Ζώνη Β προστασίας Αρχαιολογικού χώρου Λόφου Αγ. Γεωργίου (Μπρούμα) και έχει καθορισθεί με την ΥΠΠΟ/ΑΡΧ/ Α1/Φ06/47353/2713/5.10.1995 απόφαση του Υπουργού Πολιτισμού (Β' 887) καθορίζονται χρήσεις γης και όροι και περιορισμοί δόμησης ως εξής: 1. Η ως άνω περιοχή καθορίζεται ως περιοχή γεωργικής καλλιέργειας και κατοικίας, επιτρέπονται απαγορευμένης κάθε άλλης χρήσης: - κατοικία - γεωργικές αποθήκες 2. α) Το κατώτατο όριο κατάμησης και αρτιότητας των γηπέδων ορίζεται σε τέσσερα (4) στρέμματα, χωρίς παρεκκλίσεις. β) Επιπλέον των ανωτέρω ισχύουν οι διατάξεις της παρ. 1 (β) του άρθρου 1 του από 24.5.1985 π.δ/τος (Δ' 270) για τα γήπεδα που δημιουργήθηκαν μετά τις 31.5.1985 ημερομηνία δημοσίευσης του παραπάνω π.δ/τος. 3. Οι όροι και περιορισμοί δόμησης καθορίζονται ως εξής: Μέγιστη επιτρεπόμενη κάλυψη κτιρίου ως και δομήσιμη επιφάνεια κτιρίου για κτίρια κατοικίας 200 τμ. και για κτίρια γεωργικών αποθηκών 50 τμ. Σε περίπτωση ανέγερσης στο γήπεδο οικοδομών διαφόρων χρήσεων (κατοικία και γεωργική αποθήκη) η κάλυψη και η συνολική επιτρεπόμενη δομήσιμη επιφάνεια δεν δύναται να υπερβούν τα 200 τμ. Μέγιστος αριθμός ορόφων των κτιρίων ένας (1) με μέγιστο επιτρεπόμενο ύψος αυτών τέσσερα και μισό (4,50) μ., στο οποίο συμπεριλαμβάνεται και το ύψος της κεραμοσκεπούς στέγης, η κατασκευή της οποίας είναι υποχρεωτική. Το ύψος των κτιρίων μετράται από τη γύρω φυσική ή οριστική στάθμη του εδάφους και σε κάθε σημείο των όψεων του κτιρίου. Η οριστική στάθμη του εδάφους του γηπέδου διατηρεί τη φυσική κλίση αυτού και σε κανένα σημείο δεν πρέπει να βρίσκεται ψηλότερα ή χαμηλότερα από 0,50 μ. από τη φυσική στάθμη. 4. Για την ανέγερση των γεωργικών αποθηκών απαιτείται σύμφωνη γνώμη της αρμόδιας Δ/σης Γεωργίας στην οποία να βεβαιώνεται η αναγκαιότητα - σκοπιμότητα κατασκευής του συγκεκριμένου κτίσματος. 5. Για τους λοιπούς όρους και περιορισμούς δόμησης των επιτρεπομένων χρήσεων εφαρμόζονται οι διατάξεις του άρθρου 1 του από 24.5.1985 π.δ/τος (Δ' 270) και του από 29.8.1996 π.δ/τος (Δ' 1032).</p>

	<p>6. α. Στα γήπεδα που τέμνονται από τη διαχωριστική γραμμή των αρχαιολογικών ζωνών Α" (αδόμητη) και Β' η αρτιότητα και η δόμηση υπολογίζονται στη συνολική επιφάνεια του γηπέδου, το κτίριο όμως τοποθετείται στο εντός της ζώνης Β' τμήμα του γηπέδου, τηρουμένων των όρων και περιορισμών του παρόντος.</p> <p>β. Στα γήπεδα που τέμνονται από τη διαχωριστική γραμμή της ζώνης Β' με την εκτός των ζωνών Α' και Β' περιοχή, η δόμηση στο τμήμα του γηπέδου που εμπίπτει στην ζώνη Β', δεν δύναται να υπερβεί τα καθοριζόμενα με το παρόν μέγιστα επιτρεπόμενα όρια (κάλυψη, δόμηση, ύψος), τηρουμένων των προβλεπόμενων περιορισμών και προϋποθέσεων του παρόντος.</p> <p>Η αρτιότητα στις παραπάνω περιπτώσεις υπολογίζεται στη συνολική επιφάνεια του γηπέδου, σύμφωνα με τις διατάξεις της παρ. 2α του παρόντος.</p> <p>7. Γενικές διατάξεις</p> <p>α. Για την κατασκευή έργων υποδομής (τηλεπικοινωνίας - υδροδότησης - ηλεκτροδότησης - οδοποιίας κλπ), απαιτείται η προηγούμενη έγκριση της αρμόδιας Εφορείας Αρχαιοτήτων.</p> <p>β. Η περιοχή υπόκειται στον έλεγχο της αρμόδιας Εφορείας Αρχαιοτήτων και για την εκτέλεση οποιασδήποτε δραστηριότητας καθώς και για την κατασκευή κτιρίων και εγκαταστάσεων απαιτείται η προηγούμενη έγκριση της. Επί πλέον για την έκδοση οικοδομικής άδειας απαιτείται έλεγχος της αρχιτεκτονικής μελέτης του κτιρίου από την αρμόδια ΕΠΑΕ.</p> <p>γ. Οι εκσκαφές και η κατασκευή θεμελίων εκτελούνται υπό την επίβλεψη της αρμόδιας Εφορείας Αρχαιοτήτων.</p> <p>8. Μεταβατικές Διατάξεις.</p> <p>Οικοδομικές άδειες που έχουν εκδοθεί μέχρι τη δημοσίευση του παρόντος και ισχύουν εκτελούνται όπως εκδόθηκαν ή αναθεωρούνται με τις προγενέστερα ισχύουσες διατάξεις, χωρίς αύξηση του υπέρ την οριστική στάθμη του εδάφους όγκου του κτιρίου. Αναθεωρήσεις των αδειών αυτών για παράταση του χρόνου ισχύος τους επιτρέπονται μόνο κατά την παρ. 3 (α) του άρθρου 6 του από 8.7.1993 π.δ/τος (Δ' 795). Για χρήσεις που δεν επιτρέπονται από τις διατάξεις του διατάγματος αυτού απαιτείται η <input type="checkbox"/> γκριση αρμόδιας αρχαιολογικής υπηρεσίας ".</p>
--	--

ΤΑΥΤΟΤΗΤΑ ΜΝΗΜΕΙΟΥ

Όνομασία Μνημείου	Αρχαιολογικός χώρος στην περιοχή των Δημοτικών Διαμερισμάτων Νικολείκων, Ριζόμυλου και Ελίκης του Δήμου Διακόππου, Νομού Αχαΐας
Περι Ενότητα / Δήμος / Δημ Ενότητα / Κοινότητα / Οικισμός	ΑΧΑΪΑΣ / ΑΙΓΙΑΛΕΙΑΣ / ΔΙΑΚΟΠΤΟΥ //
Θέση	
Τύπος Κήρυξης	αρχαιολογικός χώρος
Είδος Μνημείου	Αρχαιολογικές Θέσεις, Οικιστικά Σύνολα, Θρησκευτικοί Χώροι
Χρονική Περίοδος	Αρχαιότητα
Αρχαία/Ιστορική Ονομασία	

ΠΡΟΣΤΑΣΙΑ

Φορέας Προστασίας	Έδρα Φορέα Προστασίας	Σημειώσεις σχετικά με την Προστασία
ΣΤ' ΕΠΚΑ	Πάτρα	
Καθεστώς Ιδιοκτησίας		

ΠΑΡΑΤΗΡΗΣΕΙΣ

Παρατηρήσεις	
Τελευταία Ενημέρωση	09-08-2010

ΚΗΡΥΞΕΙΣ

Αριθμός Υπουργικής Απόφασης, Αριθμός ΦΕΚ	ΥΑ ΥΠΠΟ/ΓΔΑΠΚ/ΑΡΧ/Α1/Φ43/45121/1928/14-5-2008, ΦΕΚ 199/ΑΑΠ/28-5-2008
Αριθμός Υπουργικής	ΥΑ ΥΠΠΟ/ΓΔΑΠΚ/ΑΡΧ/Α1/Φ43/45121/1928/14-5-2008 - ΦΕΚ 199/ΑΑΠ/28-5-2008

Απόφασης - Αριθμός ΦΕΚ																																																							
Τίτλος ΦΕΚ	Κήρυξη και οριοθέτηση περιοχής στα Δημοτικά Διαμερίσματα Νικολείκων, Ριζόμυλου και Ελίκης του Δήμου Διακοπτού, Νομού Αχαΐας, ως αρχαιολογικού χώρου																																																						
Κείμενο	<p>Κηρύσσουμε περιοχή στα Δημοτικά Διαμερίσματα Νικολείκων, Ριζόμυλου και Ελίκης, του Δήμου Διακοπτού, Νομού Αχαΐας, ως αρχαιολογικό χώρο, για λόγους προστασίας των εκεί ευρισκομένων αρχαιοτήτων και συγκεκριμένα οικισμού προϊστορικών χρόνων, ναού γεωμετρικών χρόνων και άλλων αρχαιοτήτων. Η κηρυσσόμενη περιοχή ορίζεται στο συνημμένο απόσπασμα Φύλλου Χάρτου της Γ.Υ.Σ., κλ. 1:5000, με ενιαία γραμμή και οριοθετείται από τα σημεία 1, 2, 3, 4, 5, 6, 7,8, 9, 10, 11, 12, 13, 14, 15, 16, 17, 18, 1, τα οποία αντιστοιχούν στο συνημμένο πίνακα συντεταγμένων.</p> <p>ΣΥΝΤΕΤΑΓΜΕΝΕΣ ΟΡΙΩΝ ΣΕ Ε.Γ.Σ.Α. Αρ. Φύλλου Χάρτου Γ.Υ.Σ. 6229.7 ΠΑΤΡΑ-ΝΑΥΠΑΚΤΟΣ φ =38ο 15' λ =-1ο 45' Αριθμός Χ Υ</p> <table border="1"> <tr><td>1</td><td>337372,00</td><td>4230058,00</td></tr> <tr><td>2</td><td>337427,01</td><td>4230036,49</td></tr> <tr><td>3</td><td>337820,00</td><td>4230847,00</td></tr> <tr><td>4</td><td>337027,47</td><td>4231246,26</td></tr> <tr><td>5</td><td>336865,53</td><td>4232014,89</td></tr> <tr><td>6</td><td>336797,23</td><td>4232032,65</td></tr> <tr><td>7</td><td>336354,79</td><td>4231915,30</td></tr> <tr><td>8</td><td>336284,68</td><td>4232040,74</td></tr> <tr><td>9</td><td>336256,63</td><td>4232023,75</td></tr> <tr><td>10</td><td>336241,12</td><td>4232038,00</td></tr> <tr><td>11</td><td>335809,78</td><td>4231566,99</td></tr> <tr><td>12</td><td>336065,51</td><td>4231420,93</td></tr> <tr><td>13</td><td>336598,41</td><td>4230725,32</td></tr> <tr><td>14</td><td>336704,96</td><td>4230658,97</td></tr> <tr><td>15</td><td>336693,16</td><td>4230635,67</td></tr> <tr><td>16</td><td>337147,87</td><td>4230427,07</td></tr> <tr><td>17</td><td>337210,64</td><td>4230389,82</td></tr> <tr><td>18</td><td>337158,56</td><td>4230277,41</td></tr> </table>	1	337372,00	4230058,00	2	337427,01	4230036,49	3	337820,00	4230847,00	4	337027,47	4231246,26	5	336865,53	4232014,89	6	336797,23	4232032,65	7	336354,79	4231915,30	8	336284,68	4232040,74	9	336256,63	4232023,75	10	336241,12	4232038,00	11	335809,78	4231566,99	12	336065,51	4231420,93	13	336598,41	4230725,32	14	336704,96	4230658,97	15	336693,16	4230635,67	16	337147,87	4230427,07	17	337210,64	4230389,82	18	337158,56	4230277,41
1	337372,00	4230058,00																																																					
2	337427,01	4230036,49																																																					
3	337820,00	4230847,00																																																					
4	337027,47	4231246,26																																																					
5	336865,53	4232014,89																																																					
6	336797,23	4232032,65																																																					
7	336354,79	4231915,30																																																					
8	336284,68	4232040,74																																																					
9	336256,63	4232023,75																																																					
10	336241,12	4232038,00																																																					
11	335809,78	4231566,99																																																					
12	336065,51	4231420,93																																																					
13	336598,41	4230725,32																																																					
14	336704,96	4230658,97																																																					
15	336693,16	4230635,67																																																					
16	337147,87	4230427,07																																																					
17	337210,64	4230389,82																																																					
18	337158,56	4230277,41																																																					

ΤΑΥΤΟΤΗΤΑ ΜΝΗΜΕΙΟΥ		
Όνομασία Μνημείου	Αρχαιολογικός χώρος στη θέση "Ψωριαρού" Κερυνείας (πιθανόν αρχαία πόλη Ελίκη)	
Περι Ενότητα / Δήμος / Δημ Ενότητα / Κοινότητα / Οικισμός	ΑΧΑΪΑΣ / ΑΙΓΙΑΛΕΙΑΣ / ΔΙΑΚΟΠΤΟΥ / Κερυνείας /	
Θέση	"Ψωριαρού"	
Τύπος Κήρυξης	αρχαιολογικός χώρος	
Είδος Μνημείου	Νεκρικοί Χώροι και Μνημεία, Αρχαιολογικές Θέσεις, Οικιστικά Σύνολα	
Χρονική Περίοδος	Αρχαιότητα	
Αρχαία/Ιστορική Ονομασία		
ΠΡΟΣΤΑΣΙΑ		
Φορέας Προστασίας	Έδρα Φορέα Προστασίας	Σημειώσεις σχετικά με την Προστασία
Σ□' ΕΠΚΑ	Πάτρα	
Καθεστώς Ιδιοκτησίας		
ΠΑΡΑΤΗΡΗΣΕΙΣ		

<ul style="list-style-type: none"> ▀ Παρατηρήσεις 	
<ul style="list-style-type: none"> ▀ Τελευταία Ενημέρωση 	05-08-2002
ΚΗΡΥΞΕΙΣ	
<ul style="list-style-type: none"> ▀ Αριθμός Υπουργικής Απόφασης, Αριθμός ΦΕΚ 	ΥΑ ΥΠΠΟ/ΑΡΧ/Α1/Φ43/7189/343/15-2-1996, ΦΕΚ 152/Β/13-3-1996
<ul style="list-style-type: none"> ▀ Αριθμός Υπουργικής Απόφασης - Αριθμός ΦΕΚ 	ΥΑ ΥΠΠΟ/ΑΡΧ/Α1/Φ43/7189/343/15-2-1996 - ΦΕΚ 152/Β/13-3-1996
<ul style="list-style-type: none"> ▀ Τίτλος ΦΕΚ 	Κήρυξη θέσης "Ψωριαρού" Καλλιθέας (Κοινότητες: Νικολέικα και Κερύνεια Αιγιαλείας) ως αρχαιολογικού χώρου
<ul style="list-style-type: none"> ▀ Κείμενο 	<p>"Χαρακτηρίζομεν ως αρχαιολογικό χώρο τη θέση "Ψωριαρού" των κοινοτήτων Νικολέικα και Κερύνεια Αιγιαλείας για λόγους προστασίας των λειψάνων αρχαίας πόλης της Αιγιαλείας, πιθανότατα της αρχαίας Ελίκης, (νεκροταφείο και οικιστικά λείψανα) που σώζονται στην περιοχή.</p> <p>Η κηρυσσόμενη περιοχή έχει ως φυσικό, προς Β. και ΒΑ, όριο τη Ν. Εθνική οδό (σημεία Α, Β,Γ, Δ,Ε, Ζ) και την ΠΕΟ Πατρών-Κορίνθου (σημεία Ζ, Η,Θ) αντίστοιχα. Προς Δυσμάς το όριο είναι η ανώνυμη χαράδρα (σημεία Α, Χ,Φ, Τ,Σ, Ρ,Η) και στα Νότια ο αγροτικός δρόμος που ξεκινά από την περιοχή Τσαγκρί και κατευθύνεται προς την Κερύνεια.</p> <p>Τα προαναφερόμενα σημεία Α, Β,Γ, Δ,Ε, Ζ,Η, Θ,Ι, Κ,Λ, Μ,Ν, Ξ,Ο, Π,Ρ, Σ,Τ, Υ,Φ, Χ-Α ορίζουν στο σύνολό τους τον αρχαιολογικό χώρο και αντιστοιχούν στον πίνακα συντεταγμένων που συνοδεύουν την παρούσα απόφαση".</p> <p>ΥΠΟΜΝΗΜΑ ΚΕΝΤΡΟ ΦΧ !:100000 Πάτρα - Ναύπακτος φ=38 15' ψ= 1 45' Αρ. Πίν. 1.5000 6229/786339/1</p> <p>Συντεταγμένες Ορίων</p> <p>Κ/Ρ Χ (μ) Ψ (μ)</p> <p>-----</p> <p>A 14848.182 -4974.350 B 14989.930 -5089.870 Γ 15316.714 -5236.117 Δ 15706.673 -5554.550 Ε 15925.340 -5827.503 Ζ 16044.607 6014.094 Η 16020.958 6231.744 Θ 15971.419 6307.102 Ι 15799.236 6262.496 Κ 15677.354 6106.141 Λ 15410.037 6014.472 Μ 15144.981 6030.869 Ν 14850.735 5979.003 Ξ 14794.530 6015.678 Ο 14563.334 5888.133 Π 14385.657 5905.629 Ρ 14442.524 5791.906 Σ 14440.618 5668.773 Τ 14930.928 5556.378 Υ 14454.488 5409.164 Φ 14454.229 5252.932 Χ 14586.687 5004.818</p> <p>ΚΝ 5351/1932</p>

Χάρτες - Πατήστε πάνω στις μικρογραφίες, για να εμφανιστούν οι χάρτες	
▀ Παρατηρήσεις	
▀ Τελευταία Ενημέρωση	15-04-2008

ΤΑΥΤΟΤΗΤΑ ΜΝΗΜΕΙΟΥ		
▀ Ονομασία Μνημείου	Αρχαιολογικός χώρος στη θέση "Ψωριαρού" Νικολαϊκών (πιθανόν αρχαία πόλη □ λίκη)	
▀ Περι Ενότητα / Δήμος / Δημ Ενότητα / Κοινότητα / Οικισμός	ΑΧΑΪΑΣ / ΑΙΓΙΑΛΕΙΑΣ / ΔΙΑΚΟΠΤΟΥ / Νικολαϊκών /	
▀ Θέση	"Ψωριαρού"	
▀ Τύπος Κήρυξης	αρχαιολογικός χώρος	
▀ Είδος Μνημείου	Νεκρικοί Χώροι και Μνημεία, Αρχαιολογικές Θέσεις, Οικιστικά Σύνολα	
▀ Χρονική Περίοδος	Αρχαιότητα	
▀ Αρχαία/Ιστορική Ονομασία		
ΠΡΟΣΤΑΣΙΑ		
▀ Φορέας Προστασίας	▀ Έδρα Φορέα Προστασίας	▀ Σημειώσεις σχετικά με την Προστασία
ΣΤ' ΕΠΚΑ	Πάτρα	
▀ Καθεστώς Ιδιοκτησίας		
ΠΑΡΑΤΗΡΗΣΕΙΣ		
▀ Παρατηρήσεις	* Βλ. σ□ 70,13 - 70,14	
▀ Τελευταία Ενημέρωση	03-07-2002	
ΚΗΡΥΞΕΙΣ		
▀ Αριθμός Υπουργικής Απόφασης, Αριθμός ΦΕΚ	ΥΑ ΥΠΠΟ/ΑΡΧ/Α1/Φ43/7189/343/15-2-1996, ΦΕΚ 152/Β/13-3-1996	
▀ Αριθμός Υπουργικής Απόφασης - Αριθμός ΦΕΚ	ΥΑ ΥΠΠΟ/ΑΡΧ/Α1/Φ43/7189/343/15-2-1996 - ΦΕΚ 152/Β/13-3-1996	
▀ Τίτλος ΦΕΚ	Κήρυξη θέσης "Ψωριαρού" Καλλιθέας (Κοινότητες: Νικολέικα και Κερύνεια Αιγιαλείας) ως αρχαιολογικού χώρου	
▀ Κείμενο	<p>"Χαρακτηρίζομεν ως αρχαιολογικό χώρο τη θέση "Ψωριαρού" των κοινοτήτων Νικολέικα και Κερύνεια Αιγιαλείας για λόγους προστασίας των λειψάνων αρχαίας πόλης της Αιγιαλείας, πιθανότατα της αρχαίας Ελίκης, (νεκροταφείο και οικιστικά λείψανα) που σώζονται στην περιοχή.</p> <p>Η κηρυσσόμενη περιοχή έχει ως φυσικό, προς Β. και ΒΑ, όριο τη Ν. Εθνική οδό (σημεία Α, Β,Γ, Δ,Ε, Ζ) και την ΠΕΟ Πατρών-Κορίνθου (σημεία Ζ, Η,Θ) αντίστοιχα. Προς Δυσμάς το όριο είναι η ανώνυμη χαράδρα (σημεία Α, Χ,Φ, Τ,Σ, Ρ,Η) και στα Νότια ο αγροτικός δρόμος που ξεκινά από την περιοχή Τσαγκρί και κατευθύνεται προς την Κερύνεια.</p> <p>Τα προαναφερόμενα σημεία Α, Β,Γ, Δ,Ε, Ζ,Η, Θ,Ι, Κ,Λ, Μ,Ν, Ξ,Ο, Π,Ρ, Σ,Τ, Υ,Φ, Χ-Α ορίζουν στο σύνολό τους τον αρχαιολογικό χώρο και αντιστοιχούν στον πίνακα συντεταγμένων που συνοδεύουν την παρούσα απόφαση".</p>	

ΥΠΟΜΝΗΜΑ
ΚΕΝΤΡΟ ΦΧ !:100000
Πάτρα - Ναύπακτος
φ=38 15' ψ= 1 45'
Αρ. Πίν. 1.5000 6229/786339/1

Συντεταγμένες Ορίων

Κ/Ρ Χ (μ) Ψ (μ)

A 14848.182 -4974.350
B 14989.930 -5089.870
Γ 15316.714 -5236.117
Δ 15706.673 -5554.550
Ε 15925.340 -5827.503
Ζ 16044.607 6014.094
Η 16020.958 6231.744
Θ 15971.419 6307.102
Ι 15799.236 6262.496
Κ 15677.354 6106.141
Λ 15410.037 6014.472
Μ 15144.981 6030.869
Ν 14850.735 5979.003
Ξ 14794.530 6015.678
Ο 14563.334 5888.133
Π 14385.657 5905.629
Ρ 14442.524 5791.906
Σ 14440.618 5668.773
Τ 14930.928 5556.378
Υ 14454.488 5409.164
Φ 14454.229 5252.932
Χ 14586.687 5004.818

ΚΝ 5351/1932

ΤΑΥΤΟΤΗΤΑ ΜΝΗΜΕΙΟΥ		
▪ Όνομασία Μνημείου	Αρχαιολογικός χώρος στη θέση "Λομποζίνο" ή "του Καλαμιώτη ο Ληνός" Καθολικού (οικισμός ελληνοιστικής εποχής)	
▪ Περι Ενότητα / Δήμος / Δημ Ενότητα / Κοινότητα / Οικισμός	ΑΧΑΪΑΣ / ΑΙΓΙΑΛΕΙΑΣ / ΔΙΑΚΟΠΤΟΥ / Καθολικού /	
▪ Θέση	"Λομποζίνο" ή "του Καλαμιώτη ο Ληνός"	
▪ Τύπος Κήρυξης	αρχαιολογικός χώρος	
▪ Είδος Μνημείου	Οικιστικά Σύνολα	
▪ Χρονική Περίοδος	Ελληνοιστική	
▪ Αρχαία/Ιστορική Ονομασία		
ΠΡΟΣΤΑΣΙΑ		
▪ Φορέας Προστασίας	▪ Έδρα Φορέα Προστασίας	▪ Σημειώσεις σχετικά με την Προστασία
ΣΤ' ΕΠΚΑ	Πάτρα	
▪ Καθεστώς Ιδιοκτησίας		
ΠΑΡΑΤΗΡΗΣΕΙΣ		
▪ Παρατηρήσεις		
▪ Τελευταία Ενημέρωση	10-09-2003	
ΚΗΡΥΞΕΙΣ		
▪ Αριθμός Υπουργικής Απόφασης, Αριθμός ΦΕΚ	ΥΑ ΥΠΠΟ/ΑΡΧ/Α1/Φ43/37752/1878/15-9-2000, ΦΕΚ 1243/Β/12-10-2000	
▪ Αριθμός Υπουργικής Απόφασης - Αριθμός ΦΕΚ	ΥΑ ΥΠΠΟ/ΑΡΧ/Α1/Φ43/37752/1878/15-9-2000 - ΦΕΚ 1243/Β/12-10-2000	
▪ Τίτλος ΦΕΚ	Κήρυξη της θέσης "Λομποζίνο" ή "του Καλαμιώτη ο Ληνός", Δημοτικού Διαμερίσματος Καθολικού, Δήμου Διακοπτού Αιγιαλείας, ως αρχαιολογικού χώρου.	
▪ Κείμενο	<p>"Κηρύσσουμε ως Αρχαιολογικό Χώρο την περιοχή της θέσης «Λομποζίνο» ή «του Καλαμιώτη ο Ληνός» του Δημοτικού Διαμερίσματος Καθολικού Δήμου Διακοπτού Αιγιαλείας για λόγους προστασίας των σωζομένων λειψάνων του οικισμού της ελληνοιστικής εποχής, που πιθανώς ανήκε στην επικράτεια της Βούρας, και του άμεσου περιβάλλοντός του.</p> <p>Η κηρυσσόμενη περιοχή ορίζεται σε απόσπασμα Φ.Χ. Γ.Υ.Σ (Κλ: 1: 5000) με τα σημεία 1, 2, 3, 4, 5, 6, 7, 8, 9, 10-1, τα οποία αντιστοιχούν στο συνημμένο πίνακα συντεταγμένων.</p> <p>ΠΙΝΑΚΑΣ ΣΥΝΤΕΤΑΓΜΕΝΩΝ</p> <p>Κέντρον Φ.Χ. 1:100.000 Φύλλο Χάρτη 1:5.000 Δελφοί - Ξυλόκαστρον φ=38ο 15' λ= - 1ο 15'</p> <p>Σημείο Χ Ψ Αριθμός Φύλλου</p> <p>-----</p> <p>1 20.465 - 9.375 6330,3 δρόμος - λαδοπόταμος 2 20.540 - 9.648 6330,3 δρόμος - λαδοπόταμος 3 20.515 - 9.915 6330,3 δρόμος - λαδοπόταμος 4 20.468 - 10.303 6330,3 δρόμος - λαδοπόταμος 5 20.596 - 10.600 6330,3 δρόμος - λαδοπόταμος - ρέμα 6 20.868 - 10.605 6330,3 ρέμα - νεροσυρμή 7 21.303 - 10.835 6330,3 ρέμα - νεροσυρμή 8 21.467 - 10.852 6330,3 ρέμα - νεροσυρμή - ευθεία γραμμή 9 21.480 - 9.590 6330.3 ευθεία γραμμή</p>	

10 21.260 - 9.230 6330,3 ρέμα - νεροσυρμή - δρόμος
11 21.165 - 9.668 6330,3 δρόμος - ρέμα κουμαριές
12 20.882 - 9.393 6330,3 ρέμα κουμαριές
1 20.465 - 9.325 6330,3 ρέμα κουμαριές
ΚΝ 5351/1932
Ν 1127/1981

ΤΑΥΤΟΤΗΤΑ ΜΝΗΜΕΙΟΥ		
• Όνομασία Μνημείου	Αρχαιολογικός χώρος στο Κάστρο (αρχαία πόλη Βούρα)	
• Περι Ενότητα / Δήμος / Δημ Ενότητα / Κοινότητα / Οικισμός	ΑΧΑΪΑΣ / ΑΙΓΙΑΛΕΙΑΣ / ΔΙΑΚΟΠΤΟΥ / Άνω Διακοπτού /	
• Θέση	Κάστρο, ΝΑ του Άνω Διακοπτού	
• Τύπος Κήρυξης	αρχαιολογικός χώρος	
• Είδος Μνημείου	Αρχαιολογικές Θέσεις, Οικιστικά Σύνολα, Αρχαιολογικές Θέσεις, Οικιστικά Σύνολα	
• Χρονική Περίοδος	Κλασική, Ελληνιστική	
• Αρχαία/Ιστορική Ονομασία		
ΠΡΟΣΤΑΣΙΑ		
• Φορέας Προστασίας	• Έδρα Φορέα Προστασίας	• Σημειώσεις σχετικά με την Προστασία
ΣΤ' ΕΠΚΑ	Πάτρα	
• Καθεστώς Ιδιοκτησίας		
ΠΑΡΑΤΗΡΗΣΕΙΣ		
• Παρατηρήσεις		
• Τελευταία Ενημέρωση	26-09-2003	
ΚΗΡΥΞΕΙΣ		
• Αριθμός Υπουργικής Απόφασης, Αριθμός ΦΕΚ	ΥΑ ΥΠΠΕ/Α/Φ31/49348/4209 π.ε./9-11-1976, ΦΕΚ 1431/Β/29-11-1976 ΥΑ ΥΠΠΟ/ΑΡΧ/Α1/Φ43/54962/3322/19-10-2001, ΦΕΚ 1534/Β/16-11-2001	
• Αριθμός Υπουργικής Απόφασης - Αριθμός ΦΕΚ	ΥΑ ΥΠΠΕ/Α/Φ31/49348/4209 π.ε./9-11-1976 - ΦΕΚ 1431/Β/29-11-1976	
• Τίτλος ΦΕΚ	Περί χαρακτηρισμού περιοχών Αχαΐας ως αρχαιολογικών χώρων.	
• Κείμενο	<p>"Χαρακτηρίζομεν ως αρχαιολογικούς χώρους υπό την έννοια των άρθρων 1 και 2 του ΚΝ 5351/1932 "περί αρχαιοτήτων" τας κάτωθι αναφερομένας περιοχάς Αχαΐας, προς σκοπόν δε προστασίας αυτών δέον όπως εκάστοτε εφαρμόζονται αι ειδικαί διατάξεις του αρχαιολογικού νόμου.</p> <p>α) Το νοτιοδυτικώς του Αγίου ύψωμα πλησίον του χωρίου Κούμαρη (αρχαία Ρύπες) από του ναυδρίου του Αγίου Δημητρίου προς ανατολάς και προς τα βορειοανατολικά μέχρι της περιοχής όπου το ναύδριον του Προφήτου Ηλία, ως εμφανίζεται εις το δημοσιευμένον μετά της παρούσης τοπογραφικόν διάγραμμα 1.</p> <p>β) Ο οχυρωματικός περίβολος περίξ του ναυδρίου του Αγίου Ανδρέου της Γουρζούμισας μέχρι του υψώματος του Αγίου Κωνσταντίνου, πλησίον του χωρίου Λεόντιον, ως εμφανίζεται εις το δημοσιευόμενον μετά της παρούσης τοπογραφικόν διάγραμμα.</p> <p>γ) Η αρχαία Βούρα, λείψανα της οποίας διατηρούνται εις την θέσιν του μικρού χωρίου Κάστρο, νοτιοανατολικώς του χωρίου Άνω Διακοπτό, ως εμφανίζεται εις το</p>	

	δημοσιευόμενον μετά της παρούσης τοπογραφικών διάγραμμα 3. δ) Η ακρόπολις του Πάου-αρχαία Αζανίς-επί του λόφου Σκούπι, πλησίον του χωρίου Σκούπι, δυτικώς της Κάτω Κλειτορίας (Μαζείκων), ως εμφανίζεται εις το δημοσιευόμενον μετά της παρούσης τοπογραφικών διάγραμμα, όπου διατηρούνται λείψανα αρχαίων κτισμάτων και δεξαμενή."
	ΚΝ 5351/1932
Χάρτες - Πατήστε πάνω στις μικρογραφίες, για να εμφανιστούν οι χάρτες	
Παρατηρήσεις	* Η σωστή ονομασία της θέσης είναι "Τραπεζά". ** Ο σωστός αρ. πρωτ. της ΥΑ είναι ΥΠΠΟ/ΑΡΧ/Α1/Φ43/7255/340/15-3-1996 (ΦΕΚ 212/Β/2-4-1996).
Τελευταία Ενημέρωση	22-01-2008
Αριθμός Υπουργικής Απόφασης - Αριθμός ΦΕΚ	ΥΑ ΥΠΠΟ/ΑΡΧ/Α1/Φ43/54962/3322/19-10-2001 - ΦΕΚ 1534/Β/16-11-2001
Τίτλος ΦΕΚ	Συμπλήρωση κήρυξης - οριοθέτηση αρχαιολογικού χώρου Κάστρου Άνω Διακοπτού Αρχαία Βούρα.
Κείμενο	"Συμπληρώνουμε την υπ' αρ. Α/Φ31/49348/4209/9.11.76 Υ.Α και οριοθετούμε με ζεύγος συντεταγμένων τον αρχαιολογικό χώρο στο Κάστρο του Άνω Διακόππου του Δήμου Διακόππου για την πληρέστερη προστασία των καταλοίπων της αρχαίας πόλης Βούρας, που χρονολογούνται στους κλασικούς και ελληνοιστικούς χρόνους. Ως εκ τούτου η κηρυσσόμενη περιοχή ορίζεται στο συνημμένο απόσπασμα Φ.Χ Γ.Υ.Σ (σε Κλ: 1: 5000) με ενιαία γραμμή και οριοθετείται από τα παρακάτω σημεία: Α, Β, Γ, Δ, Ε, Ζ, Η, Θ, -Α τα οποία αντιστοιχούν στο συνημμένο πίνακα συντεταγμένων 1. Κ ΚΝ 5351/1932.

ΤΑΥΤΟΤΗΤΑ ΜΝΗΜΕΙΟΥ		
Όνομασία Μνημείου	Αρχαιολογικός χώρος στο λόφο Αγίου Στεφάνου (αρχαία πόλη Βούρα)	
Περι Ενότητα / Δήμος / Δημ Ενότητα / Κοινότητα / Οικισμός	ΑΧΑΪΑΣ / ΑΙΓΙΑΛΕΙΑΣ / ΔΙΑΚΟΠΤΟΥ / Ζαχλωρίτικων /	
Θέση	Λόφος Αγίου Στεφάνου. Νότια κοινότητας Ζαχλωρίτικων	
Τύπος Κήρυξης	αρχαιολογικός χώρος	
Είδος Μνημείου	Αρχαιολογικές Θέσεις, Οικιστικά Σύνολα	
Χρονική Περίοδος	Αρχαιότητα	
Αρχαία/Ιστορική Ονομασία		
ΠΡΟΣΤΑΣΙΑ		
Φορέας Προστασίας	Έδρα Φορέα Προστασίας	Σημειώσεις σχετικά με την Προστασία
ΣΤ' ΕΠΚΑ	Πάτρα	
Καθεστώς Ιδιοκτησίας		
ΠΑΡΑΤΗΡΗΣΕΙΣ		
Παρατηρήσεις		
Τελευταία Ενημέρωση	05-08-2002	

ΚΗΡΥΞΕΙΣ																																								
<ul style="list-style-type: none"> ▪ Αριθμός Υπουργικής Απόφασης, Αριθμός ΦΕΚ 	ΥΑ ΥΠΠΟ/ΑΡΧ/Α1/Φ43/22884/1312/14-5-1997, ΦΕΚ 474/Β/9-6-1997																																							
<ul style="list-style-type: none"> ▪ Αριθμός Υπουργικής Απόφασης - Αριθμός ΦΕΚ 	ΥΑ ΥΠΠΟ/ΑΡΧ/Α1/Φ43/22884/1312/14-5-1997 - ΦΕΚ 474/Β/9-6-1997																																							
<ul style="list-style-type: none"> ▪ Τίτλος ΦΕΚ 	Κήρυξη λόφου Αγ. Στεφάνου Κοινότητας Ζαχλωρίτικων Αχαΐας ως αρχαιολογικού χώρου.																																							
<ul style="list-style-type: none"> ▪ Κείμενο 	<p>"Χαρακτηρίζουμε ως αρχαιολογικό χώρο το λόφο του Αγ. Στεφάνου (όπου και ομώνυμος ναός) νότια της κοινότητας Ζαχλωρίτικων και στην είσοδο δυτικά του Βουραϊκού φαραγγιού, όπου σώζονται τα ερείπια της αρχαίας πόλης Βούρα, θέσης γνωστής από τις αρχές του 19ου αι.</p> <p>Η περιοχή οριοθετείται στο συνημμένο απόσπασμα Φ.Χ. ΓΥΣ 1:5.000 με τα σημεία 1-13,1 τα οποία αντιστοιχούν στον ακόλουθο πίνακα συντεταγμένων..."</p> <p>-----</p> <p>Κέντρον Φ.Χ. !.100.000 Φύλλο χάρτη 1:5.000 φ = 38 15' λ = -21 15'</p> <p>-----</p> <p>ΣΗΜΕΙΟ Χ Ψ</p> <table style="width: 100%; border-collapse: collapse;"> <tr><td style="width: 5%;">1</td><td style="width: 20%;">18.245</td><td style="width: 20%;">27.465</td></tr> <tr><td>2</td><td>18.460</td><td>27.347</td></tr> <tr><td>3</td><td>18.730</td><td>27.360</td></tr> <tr><td>4</td><td>19.000</td><td>27.330</td></tr> <tr><td>5</td><td>19.220</td><td>27.287</td></tr> <tr><td>6</td><td>19.560</td><td>27.210</td></tr> <tr><td>7</td><td>19.687</td><td>26.995</td></tr> <tr><td>8</td><td>19.687</td><td>26.690</td></tr> <tr><td>9</td><td>19.635</td><td>26.390</td></tr> <tr><td>10</td><td>18.865</td><td>26.447</td></tr> <tr><td>11</td><td>18.450</td><td>26.475</td></tr> <tr><td>12</td><td>17.930</td><td>26.517</td></tr> <tr><td>13</td><td>18.074</td><td>26.975</td></tr> </table> <p>ΚΝ 5351/1932</p>	1	18.245	27.465	2	18.460	27.347	3	18.730	27.360	4	19.000	27.330	5	19.220	27.287	6	19.560	27.210	7	19.687	26.995	8	19.687	26.690	9	19.635	26.390	10	18.865	26.447	11	18.450	26.475	12	17.930	26.517	13	18.074	26.975
1	18.245	27.465																																						
2	18.460	27.347																																						
3	18.730	27.360																																						
4	19.000	27.330																																						
5	19.220	27.287																																						
6	19.560	27.210																																						
7	19.687	26.995																																						
8	19.687	26.690																																						
9	19.635	26.390																																						
10	18.865	26.447																																						
11	18.450	26.475																																						
12	17.930	26.517																																						
13	18.074	26.975																																						
<ul style="list-style-type: none"> ▪ Χάρτες - Πατήστε πάνω στις μικρογραφίες, για να εμφανιστούν οι χάρτες 																																								
<ul style="list-style-type: none"> ▪ Παρατηρήσεις 																																								
<ul style="list-style-type: none"> ▪ Τελευταία Ενημέρωση 	20-06-2008																																							
ΤΑΥΤΟΤΗΤΑ ΜΝΗΜΕΙΟΥ																																								
<ul style="list-style-type: none"> ▪ Όνομασία Μνημείου 	Αρχαιολογικός χώρος στο ύψωμα Μαμουσιάς (αρχαία πόλη Κερυνεία)																																							
<ul style="list-style-type: none"> ▪ Περι Ενότητα / Δήμος / Δημ Ενότητα / Κοινότητα / Οικισμός 	ΑΧΑΪΑΣ / ΑΙΓΙΑΛΕΙΑΣ / ΔΙΑΚΟΠΤΟΥ / Κερυνείας /																																							
<ul style="list-style-type: none"> ▪ Θέση 	Ύψωμα Μαμουσιάς, θέσεις "Σκαλιά", "Παλιόμυλοι", "Άγιος Βασίλειος" - "Αη- Λιάς"																																							
<ul style="list-style-type: none"> ▪ Τύπος Κήρυξης 	αρχαιολογικός χώρος																																							
<ul style="list-style-type: none"> ▪ Είδος Μνημείου 	Αρχαιολογικές Θέσεις, Οικιστικά Σύνολα, Ιεροί Ναοί Χριστιανικοί, Θρησκευτικοί																																							

	Χώροι, Αρχαιολογικές Θέσεις, Οικιστικά Σύνολα, Ιεροί Ναοί Χριστιανικοί, Θρησκευτικοί Χώροι	
▪ Χρονική Περίοδος	Αρχαιότητα	
▪ Αρχαία / Ιστορική Ονομασία		
ΠΡΟΣΤΑΣΙΑ		
▪ Φορέας Προστασίας	▪ Έδρα Φορέα Προστασίας	▪ Σημειώσεις σχετικά με την Προστασία
ΣΤ' ΕΠΚΑ	Πάτρα	
▪ Καθεστώς Ιδιοκτησίας		
ΠΑΡΑΤΗΡΗΣΕΙΣ		
▪ Παρατηρήσεις		
▪ Τελευταία Ενημέρωση	24-06-2003	
ΚΗΡΥΞΕΙΣ		
▪ Αριθμός Υπουργικής Απόφασης, Αριθμός ΦΕΚ	ΥΑ ΥΠΠΕ/Α/Φ31/35618/2962 π.ε./19-4-1976, ΦΕΚ 654/Β/14-5-1976 ΥΑ ΥΠΠΟ/ΑΡΧ/Α1/Φ43/20641/1037/21-5-1996, ΦΕΚ 617/Β/22-7-1996	
▪ Αριθμός Υπουργικής Απόφασης - Αριθμός ΦΕΚ	ΥΑ ΥΠΠΕ/Α/Φ31/35618/2962 π.ε./19-4-1976 - ΦΕΚ 654/Β/14-5-1976	
▪ Τίτλος ΦΕΚ	Περί χαρακτηρισμού ως αρχαιολογικών χώρων περιοχών του Νομού Αχαΐας.	
▪ Κείμενο	<p>"Χαρακτηρίζομεν ως αρχαιολογικούς χώρους τας κάτωθι αναφερομένας περιοχάς του Νομού Αχαΐας:</p> <p>α) Το ύψωμα της Μαμουσιάς (αρχαία Κερύνηια) της επαρχίας Αιγιαλείας από του ναυδρίου του Αγ. Κωνσταντίνου συμπεριλαμβανομένων των θέσεων "Σκαλιά", " Παλιόμυλοι", " Άγιος Βασίλειος" μέχρι της κορυφής όπου το ναυδριον "Αη-Λιάς", ως εις το κάτωθι δημοσιευόμενον τοπογραφικόν διάγραμμα (α).</p> <p>β) ο λόφος του εξωκκλησίου της Παναγίας, βορειοδυτικώς του χωρίου Λουσικά της Κοινότητας Κάτω Λουσών, επαρχίας Καλαβρύτων, όπερ το ιερόν και ο ναός της Αρτέμιδος των Λουσών, ως εις το δημοσιευόμενον τοπογραφικόν διάγραμμα.</p> <p>γ) το ύψωμα "Παναγιά" Αγίας Μαρίνης Τριταίας της επαρχίας Πατρών "αρχαία Τριταία η Τρίτεια.</p> <p>δ) ο λόφος του "Παλαιόκαστρου" Αιγιαλείας (αρχαία Αιγείρα), ως εις το κάτωθι δημοσιευόμενον τοπογραφικόν διάγραμμα (γ). (βλ. σ. 46)</p> <p>ε) ο εντός του οχυρωτικού περιβόλου περικλειόμενος χώρος του αρχαίου Λεοντίου εις το Καστρίτσι βορείως του "μοναστηρίου της Βλασιάς " και του χωρίου Κάτω Βλασία, εις μικράν απόστασιν προς βορράν της δημοσίας οδού από Καλάβρυτα προς Πάτρας και εις το κάτωθι δημοσιευόμενον τοπογραφικόν διάγραμμα (δ').</p> <p>στ) ο νοτίως της εκκλησίας του νεοκλασικού ναού του Αγίου Ανδρέου Πατρών και ανατολικώς του αγιάσματος χώρος, ένθα ανεσκάφη κατά το έτος 1964 μεγαλοπρεπές κτίριο ανήκον εις θέρμας της Ρωμαϊκής εποχής".</p> <p>ΝΔ 175/1973 τεθέν εν ισχύ διά του ΠΔ 390/1973 ΚΝ 5351/1932, άρθρο 50</p>	
▪ Χάρτες - Πατήστε πάνω στις μικρογραφίες, για να εμφανιστούν οι χάρτες		
▪ Παρατηρήσεις	Στο ΦΕΚ υπάρχει συνημμένος πίνακας συντεταγμένων.	
▪ Τελευταία Ενημέρωση	07-11-2007	
▪ Αριθμός Υπουργικής	ΥΑ ΥΠΠΟ/ΑΡΧ/Α1/Φ43/20641/1037/21-5-1996 - ΦΕΚ 617/Β/22-7-1996	

Απόφασης - Αριθμός ΦΕΚ	
• Τίτλος ΦΕΚ	Συμπλήρωση κήρυξης - οριοθέτηση αρχαιολογικού χώρου αρχαίας Κερύνειας Μαμουσιάς Αιγιαλείας.
• Κείμενο	<p>"Συμπληρώνουμε την ΥΑ Φ31/35618/2962πε/19-4-76 ΥΑ, ΦΕΚ 654/14-5-76 με την οποία κηρύχθηκε το ύψωμα της Μαμουσιάς Αιγιαλείας, όπου σώζονται τα λείψανα της αρχαίας πόλης Κερύνειας, ως αρχαιολογικός χώρος, συμπεριλαμβανομένων των θέσεων "Σκαλιά" ή "Παλιόμυλοι", "Αγ. Βασίλειος" μέχρι της κορυφής όπου βρίσκεται το ναύδριο Άη-Λιάς και οριοθετούμε την περιοχή του αρχαιολογικού χώρου επί πινακίδος Φ.Χ. ΓΥΣ σε κλίμακα 1:5000 που επισυνάπτεται στο παρόν. Η περιοχή του αρχαιολογικού χώρου ορίζεται από τα σημεία α, β,γ, δ,ε, ζ,η, θ,ι, κ,λ, μ,ν, ξ,ο, π, ρ, σ, τ, υ,φ, χ,ψ, ω,α', β', 16-α που αντιστοιχούν στους ακόλουθους πίνακες :</p> <p>ΠΙΝΑΚΑΣ ΣΥΝΤΕΤΑΓΜΕΝΩΝ</p> <p>-----</p> <p>Κέντρον Φ.Χ. 1:100.000 Φύλλο χάρτη 1:5.000 φ = 38 15' λ = -2 15'</p> <p>-----</p> <p>ΣΗΜΕΙΟ Χ Ψ ΑΡΙΘΜΟΣ ΦΥΛΛΟΥ</p> <p>α 15267 -9145 6239/3 β 15125 -9480 6239/3 γ 14900 -9545 6239/3 δ 14850 -9620 6239/3 ε 14775 -9710 6239/3 ζ 14832 -9835 6239/3 η 14807 -9956 6239/3 θ 14705 -10095 6239/3 ι 14760 -10365 6239/3 κ 14945 -10960 6239/3 λ 15335 -11050 6239/3 μ 15430 -11083 6239/3 ν 16080 -10475 6239/3 ξ 16260 -10257 6239/3 ο 16380 -10230 6239/3 π 17095 -10110 6239/3 ρ 17145 -9230 6239/3 σ 17000 -8960 6239/3 τ 16545 -8590 6239/3 υ 16220 -9200 6239/3 φ 16045 -9155 6239/3 χ 15755 -9185 6239/3 ψ 15685 -9085 6239/3 ω 15555 -9075 6239/3 α' 15530 -9097 6239/3 β' 15895 -9027 6239/3 16 15810 -9210 6239/3 α 15267 -9145 6239/3</p> <p>Πίνακας 2 Όρια επανακήρυξης αρχαιολογικού χώρου αρχαίας Κερύνειας στη Μαμουσιά Αιγιαλείας Χάρτης αρ. φύλλου 6239/3, κλίμακας 1'5000 της ΓΥΣ</p> <p>α-β : δρόμος ξ-ο: μονοπάτι 16-α: μονοπάτι γ-γ: μονοπάτι ο-π: μονοπάτι γ-δ: ευθεία π-ρ: ευθεία γραμμή μέσα από απόκρυμα μέρη δ-ε: μονοπάτι ρ-σ-τ: ευθείες γραμμές μέσα από απόκρυμα μέρη ζ-η : μονοπάτι τ-υ: ευθεία γραμμή μέσα από απόκρυμα μέρη</p>

	<p>η-θ: μονοπάτι υ-φ: χείμαρρος και νεροσυρμή θ-ι-κ: νεροσυρμή και χείμαρρος φ-χ: ευθεία γραμμή κ-λ: δρόμος αγροτικός χ-ψ-ω: νεροσυρμή λ-μ: ευθεία γραμμή α'-β': νεροσυρμή μ-ν-ξ: νεροσυρμή β'-16: μονοπάτι</p> <p>1. Συντεταγμένων 2. Φυσικών Ορίων (ει δυνατός) επί εδάφους".</p> <p>ΚΝ 5351/1932</p>
<p>■ Χάρτες - Πατήστε πάνω στις μικρογραφίες, για να εμφανιστούν οι χάρτες</p>	
<p>■ Παρατηρήσεις</p>	
<p>■ Τελευταία Ενημέρωση</p>	09-05-2008

ΤΑΥΤΟΤΗΤΑ ΜΝΗΜΕΙΟΥ		
■ Όνομασία Μνημείου	Αρχαιολογικός χώρος Αραβωνίτσας	
■ Περι Ενότητα / Δήμος / Δημ Ενότητα / Κοινότητα / Οικισμός	ΑΧΑΪΑΣ / ΑΙΓΙΑΛΕΙΑΣ / ΕΡΙΝΕΟΥ / Αραβωνίτσας / Αραβωνίτσα	
■ Θέση		
■ Τύπος Κήρυξης	αρχαιολογικός χώρος	
■ Είδος Μνημείου	Νεκρικοί Χώροι και Μνημεία, Αρχαιολογικές Θέσεις, Οικιστικά Σύνολα	
■ Χρονική Περίοδος	Αρχαιότητα, Χαλκοκρατία Μέση	
■ Αρχαία/Ιστορική Ονομασία		
ΠΡΟΣΤΑΣΙΑ		
■ Φορέας Προστασίας	■ Έδρα Φορέα Προστασίας	■ Σημειώσεις σχετικά με την Προστασία
ΣΤ' ΕΠΚΑ	Πάτρα	
■ Καθεστώς Ιδιοκτησίας		
ΠΑΡΑΤΗΡΗΣΕΙΣ		
■ Παρατηρήσεις		
■ Τελευταία Ενημέρωση	10-09-2003	
ΚΗΡΥΞΕΙΣ		
■ Αριθμός Υπουργικής Απόφασης, Αριθμός ΦΕΚ	ΥΑ ΥΠΠΟ/ΑΡΧ/Α1/Φ43/17558/986/14-5-1997, ΦΕΚ 474/Β/9-6-1997	
■ Αριθμός Υπουργικής Απόφασης - Αριθμός ΦΕΚ	ΥΑ ΥΠΠΟ/ΑΡΧ/Α1/Φ43/17558/986/14-5-1997 - ΦΕΚ 474/Β/9-6-1997	
■ Τίτλος ΦΕΚ	Κήρυξη περιοχής Κοινότητας Αραβωνίτσας Επαρχίας Πατρών ως αρχαιολογικού χώρου.	
■ Κείμενο	"Χαρακτηρίζουμε ως αρχαιολογικό χώρο την περιοχή της κοινότητας Αραβωνίτσας επαρχίας Πατρών για λόγους προστασίας αρχαιοτήτων μεσοελλαδικών χρόνων και οικιστικών όπως και ταφικών λειψάνων ιστορικών χρόνων που εντοπίστηκαν στην εν	

	<p>λόγω περιοχή. Η περιοχή οριοθετείται στο συνημμένο απόσπασμα φύλλου χάρτου ΓΥΣ, κλ. 1:5.000, ορίζεται με τα σημεία 1-23 που αντιστοιχούν στις ακόλουθες συντεταγμένες</p> <p>-----</p> <p>Κέντρον Φ.Χ. 1:100.000 Φύλλο χάρτη 1:5.000 $\varphi = 38\ 15'$ $\lambda = -1\ 45'$</p> <p>-----</p> <p>ΣΗΜΕΙΟ X Ψ ΑΡΙΘΜΟΣ ΦΥΛΛΟΥ</p> <p>1 1.800 710 6227/4 2 985 672 6227/4 3 735 873 6227/4 4 875 985 6227/4 5 825 1.160 6227/4 6 985 1.287 6227/4 7 1.095 1.305 6227/4 8 1.207 1.235 6227/4 9 1.262 1.310 6227/4 10 1.350 1.313 6227/4 11 1.350 1.395 6227/4 12 1.330 1.560 6227/4 13 1.437 1.622 6227/4 14 1.712 1.573 6227/4 15 1.825 1.650 6227/4 16 1.837 1.792 6227/4 17 1.990 1.740 6227/4 18 2.110 1.365 6227/4 19 2.370 1.280 6227/4 20 2.417 1.000 6227/4 21 2.170 1.090 6227/4 22 1.455 900 6227/4 22 1.275 985 6227/4</p> <p>KN 5351/1932</p>
<p>■ Χάρτες - Πατήστε πάνω στις μικρογραφίες, για να εμφανιστούν οι χάρτες</p>	
<p>■ Παρατηρήσεις</p>	
<p>■ Τελευταία Ενημέρωση</p>	20-06-2008

ΤΑΥΤΟΤΗΤΑ ΜΝΗΜΕΙΟΥ		
▪ Όνομασία Μνημείου	Αρχαιολογικός χώρος στη θέση "Πύργος" Γρηγόρη (ελληνικό τικφυλάκιο)	
▪ Περι Ενότητα / Δήμος / Δημ Ενότητα / Κοινότητα / Οικισμός	ΑΧΑΪΑΣ / ΑΙΓΙΑΛΕΙΑΣ / ΣΥΜΠΟΛΙΤΕΙΑΣ / Γρηγόρη / Γρηγόρης	
▪ Θέση	"Πύργος"	
▪ Τύπος Κήρυξης	αρχαιολογικός χώρος	
▪ Είδος Μνημείου	Αμυντικά Συγκροτήματα	
▪ Χρονική Περίοδος	Ελληνιστική	
▪ Αρχαία/Ιστορική Ονομασία		
ΠΡΟΣΤΑΣΙΑ		
▪ Φορέας Προστασίας	▪ Έδρα Φορέα Προστασίας	▪ Σημειώσεις σχετικά με την Προστασία
ΣΤ' ΕΠΚΑ	Πάτρα	
▪ Καθεστώς Ιδιοκτησίας		
ΠΑΡΑΤΗΡΗΣΕΙΣ		
▪ Παρατηρήσεις		
▪ Τελευταία Ενημέρωση	10-09-2003	
ΚΗΡΥΞΕΙΣ		
▪ Αριθμός Υπουργικής Απόφασης, Αριθμός ΦΕΚ	ΥΑ ΥΠΠΟ/ΑΡΧ/Α1/Φ43/37892/2450/30-9-1999, ΦΕΚ 1889/Β/18-10-1999	
▪ Αριθμός Υπουργικής Απόφασης - Αριθμός ΦΕΚ	ΥΑ ΥΠΠΟ/ΑΡΧ/Α1/Φ43/37892/2450/30-9-1999 - <input type="checkbox"/> ΦΕΚ889/Β/18-10-1999	
▪ Τίτλος ΦΕΚ	Κήρυξη θέσεως "Πύργος", Δημοτικού Διαμερίσματος Γρηγόρη Δήμου Συμπολιτείας Νομού Αχαΐας ως Αρχαιολογικού Χώρου.	
▪ Κείμενο	<p>"Χαρακτηρίζουμε ως Αρχαιολογικό Χώρο τη θέση "Πύργος" του Δημοτικού Διαμερίσματος Γρηγόρη, Δήμου Συμπολιτείας Νομού Αχαΐας για λόγους προστασίας κυκλικού κτίριου, φυλακείου των ελληνιστικών χρόνων, διαμέτρου 9 μ., κτισμένου κατά το ισόδομο οικοδομικό σύστημα που σώζεται σε υψόμετρο 550 μ. στην κορυφή κωνικού λόφου.</p> <p>Το σύνολο της κηρυσσόμενης περιοχής οριοθετείται στο επισυναπτόμενο τοπογραφικό διάγραμμα (απόσπασμα ΦΧ σε κλ.: 1:5000) με τα σημεία Α,Β,Γ,Δ,-Α, που αντιστοιχούν στον ακόλουθο πίνακα συντεταγμένων:</p> <p>Αρχαιολογικού χώρου στη θέση "Πύργος" Δημ. Διαμ. "Γρηγόρη" του Δήμου Συμπολιτείας</p> <p>Κέντρον Φ.Χ. 1:100.000 Φύλλο Χάρτη 1:5.000 φύλλο = 38ο 15' λ = -2ο 15'</p> <p>Σημείο Χ Ψ Αριθμός Φύλλου</p> <hr/> <p>Α 2420 - 3055 6227,8 Β 2622 - 3072 6227,8 Γ 2648 - 3198 6227,8 Δ 2470 - 3215 6227,8</p> <p>ΚΝ 5351/1932 Ν 1127/1981</p>	

ΤΑΥΤΟΤΗΤΑ ΜΝΗΜΕΙΟΥ		
▪ Όνομασία Μνημείου	Ακρόπολις (Κοινότης Παραλίμνης η έξω Γκέρμπεσι Πατρών)	
▪ Περι Ενότητα / Δήμος / Δημ Ενότητα / Κοινότητα / Οικισμός	ΑΧΑΪΑΣ / ΔΥΤΙΚΗΣ ΑΧΑΪΑΣ / ΛΑΡΙΣΟΥ□/ Αράξου /	
▪ Θέση		
▪ Τύπος Κήρυξης	αρχαιολογικός χώρος	
▪ Είδος Μνημείου	Ακροπόλεις	
▪ Χρονική Περίοδος	Αρχαιότητα	
▪ Αρχαία/Ιστορική Ονομασία		
ΠΡΟΣΤΑΣΙΑ		
▪ Φορέας Προστασίας	▪ Έδρα Φορέα Προστασίας	▪ Σημειώσεις σχετικά με την Προστασία
ΙΣΤ' ΕΠΚΑ	Θεσσαλονίκη	
▪ Καθεστώς Ιδιοκτησίας	Δημοσίου	
ΠΑΡΑΤΗΡΗΣΕΙΣ		
▪ Παρατηρήσεις		
▪ Τελευταία Ενημέρωση	02-10-2007	
ΚΗΡΥΞΕΙΣ		
▪ Αριθμός Υπουργικής Απόφασης, Αριθμός ΦΕΚ	ΥΑ 11550/24-8-1963 , ΦΕΚ 408/Β/18-9-1963	
▪ Αριθμός Υπουργικής Απόφασης - Αριθμός ΦΕΚ	ΥΑ 11550/24-8-1963 - ΦΕΚ 408/Β/18-9-1963	
▪ Τίτλος ΦΕΚ	Περί κηρύξεως αρχαιολογικού χώρου εν Πάτραις.	
▪ Κείμενο	<p>"Χαρακτηρίζομεν ως αρχαιολογικόν χώρον:</p> <p>α) Ως ιστορικών διατηρητέον μνημείον την προϊστορικήν ακρόπολιν, τείχος των Δημείων (Κάστρον της Καλογρηάς) παρά το ακρωτήριον Άραξος.</p> <p>β) τον λοφίσκον επί του οπιοίου η Ακρόπολις (Κοινότης Παραλίμνης η έξω Γκέρμπεσι Πατρών)".</p> <p>ΚΝ 5351/1932, άρθρο 52</p>	
▪ Χάρτες - Πατήστε πάνω στις μικρογραφίες, για να εμφανιστούν οι χάρτες		
▪ Παρατηρήσεις		
▪ Τελευταία Ενημέρωση	02-10-2007	

ΤΑΥΤΟΤΗΤΑ ΜΝΗΜΕΙΟΥ		
▪ Όνομασία Μνημείου	Κάστρο Καλογηράς (Τείχος Δυμαίων)	
▪ Περι Ενότητα / Δήμος / Δημ Ενότητα / Κοινότητα / Οικισμός	ΑΧΑΪΑΣ / ΔΥΤΙΚΗΣ ΑΧΑΪΑΣ / ΛΑΡΙΣΟΥ / Αράξου /	
▪ Θέση	Παρά το ακρωτήριο Άραξος	
▪ Τύπος Κήρυξης	αρχαιολογικός χώρος, αρχαίο μνημείο	
▪ Είδος Μνημείου	Ακροπόλεις, Αμυντικά Συγκροτήματα, Αρχαιολογικές Θέσεις	
▪ Χρονική Περίοδος	Προϊστορική	
▪ Αρχαία/Ιστορική Ονομασία		
ΠΡΟΣΤΑΣΙΑ		
▪ Φορέας Προστασίας	▪ Έδρα Φορέα Προστασίας	▪ Σημειώσεις σχετικά με την Προστασία
ΣΤ' ΕΠΚΑ	Πάτρα	
▪ Καθεστώς Ιδιοκτησίας		
ΠΑΡΑΤΗΡΗΣΕΙΣ		
▪ Παρατηρήσεις	Η Κοινότητα Παραλίμνης ή "Έξω Γκέρμπεσι" είναι η σημερινή Κοινότητα Αράξου.	
▪ Τελευταία Ενημέρωση	10-09-2003	
ΚΗΡΥΞΕΙΣ		
▪ Αριθμός Υπουργικής Απόφασης, Αριθμός ΦΕΚ	ΥΑ 11550/24-8-1963 , ΦΕΚ 408/Β/18-9-1963	
▪ Αριθμός Υπουργικής Απόφασης - Αριθμός ΦΕΚ	ΥΑ 11550/24-8-1963 - ΦΕΚ 408/Β/18-9-1963	
▪ Τίτλος ΦΕΚ	Περί κηρύξεως αρχαιολογικού χώρου εν Πάτραις.	
▪ Κείμενο	<p>"Χαρακτηρίζομεν ως αρχαιολογικών χώρον:</p> <p>α) Ως ιστορικών διατηρητέον μνημείον την προϊστορικήν ακρόπολιν, τείχος των Δημείων (Κάστρον της Καλογηράς) παρά το ακρωτήριον Άραξος.</p> <p>β) τον λοφίσκον επί του οποίου η Ακρόπολις (Κοινότης Παραλίμνης η έξω Γκέρμπεσι Πατρών)".</p> <p>ΚΝ 5351/1932, άρθρο 52</p>	
▪ Χάρτες - Πατήστε πάνω στις μικρογραφίες, για να εμφανιστούν οι χάρτες		
▪ Παρατηρήσεις		
▪ Τελευταία Ενημέρωση	02-10-2007	

ΤΑΥΤΟΤΗΤΑ ΜΝΗΜΕΙΟΥ		
▪ Όνομασία Μνημείου	Αρχαιολογικός χώρος όρους Σκόλλης (μυκηναϊκή πόλις και αρχαίος ναός)	
▪ Περι Ενότητα / Δήμος / Δημ Ενότητα / Κοινότητα / Οικισμός	ΑΧΑΪΑΣ / ΔΥΤΙΚΗΣ ΑΧΑΪΑΣ / ΩΛΕΝΙΑΣ / Πορτών /	
▪ Θέση		
▪ Τύπος Κήρυξης	αρχαιολογικός χώρος	
▪ Είδος Μνημείου	Αρχαιολογικές Θέσεις, Οικιστικά Σύνολα, Αρχαία Ιερά, Θρησκευτικοί Χώροι, Αρχαιολογικές Θέσεις, Οικιστικά Σύνολα, Αρχαία Ιερά, Θρησκευτικοί Χώροι	
▪ Χρονική Περίοδος	Χαλκοκρατία Ύστερη, Βυζαντινή	
▪ Αρχαία/Ιστορική Ονομασία		
ΠΡΟΣΤΑΣΙΑ		
▪ Φορέας Προστασίας	▪ Έδρα Φορέα Προστασίας	▪ Σημειώσεις σχετικά με την Προστασία
ΣΤ' ΕΠΚΑ	Πάτρα	
▪ Καθεστώς Ιδιοκτησίας		
ΠΑΡΑΤΗΡΗΣΕΙΣ		
▪ Παρατηρήσεις		
▪ Τελευταία Ενημέρωση	09-10-2003	
ΚΗΡΥΞΕΙΣ		
▪ Αριθμός Υπουργικής Απόφασης, Αριθμός ΦΕΚ	ΥΑ ΥΠΠΟ/ΑΡΧ/Α1/Φ43/21421/1154/23-5-1994 , ΦΕΚ 427/Β/7-6-1994 ΥΑ ΥΠΠΟ/ΓΔΑΠΚ/ΑΡΧ/Α1/Φ43/35800/2373/28-4-2004 , ΦΕΚ 817/Β/2-6-2004	
▪ Αριθμός Υπουργικής Απόφασης - Αριθμός ΦΕΚ	ΥΑ ΥΠΠΟ/ΑΡΧ/Α1/Φ43/21421/1154/23-5-1994 - ΦΕΚ 427/Β/7-6-1994	
▪ Τίτλος ΦΕΚ	Χαρακτηρισμός περιοχής του όρους Σκόλλης Αχαΐας ως αρχαιολογικού χώρου.	
▪ Κείμενο	<p>"Για λόγους προστασίας τόσο των λειψάνων της μυκηναϊκής πόλης και του αρχαίου ναού όσο και των πολλών βυζαντινών μνημείων που σώζονται πάνω στο όρος Σκόλλης Αχαΐας χαρακτηρίζουμε ως αρχαιολογικό χώρο την περιοχή που οριοθετείται από τα σημεία Α, Β, Γ, Δ, Ε, Ζ, Η, Θ, Ι, Κ, Λ, Μ, Ν, Ξ, Ο, Π, Ρ, Σ, Τ, Υ, Φ, Χ, Ψ, Ω, Αα, Ββ, Γγ, Δδ, Εε, Ζζ, Ηη, Θθ, Ιι, Α, στο συνημμένο τοπογραφικό διάγραμμα (Κ.Φ.Χ. 1:100.000 ΠΥΡΓΟΣ ΟΛΥΜΠΙΑ, Φ.Χ. 1:5.000), που αντιστοιχούν στα εξής ζεύγη συντεταγμένων:</p> <p>ΣΗΜΕΙΟ Χ Ψ ΦΥΛΛΟ ΧΑΡΤΗ 1:5.000</p> <p>Α 9.890 19.480 6253,6 Β 9.840 20.030 6253,6 Γ 10.100 20.860 6253,6 Δ 10.380 21.805 6253,6 Ε 10.445 22.640 6253,4 Ζ 10.515 23.200 6253,4 Η 10.285 23.490 6253,4 Θ 10.430 24.370 6253,4 Ι 10.390 24.610 6253,4 Κ 10.405 25.310 6253,2 Λ 10.470 25.850 6253,2 Μ 10.590 26.110 6253,2 Ν 10.535 26.510 6253,2 Ξ 10.585 26.975 6253,2</p>	

	<p>Ο 10.505 - 26.360 6243,8 Π 10.335 - 26.150 6243,8 Ρ 10.010 - 26.090 6243,8 Σ 9.800 - 26.185 6243,8 Τ 8.845 - 26.140 6243,8 Υ 8.920 - 27.155 6243,8 Φ 8.820 26.010 6253,2 Χ 8.770 24.750 6253,2 Ψ 8.675 23.280 6253,4 Ω 8.820 21.695 6253,6</p> <p>ΣΗΜΕΙΟ Χ Ψ ΦΥΛΛΟ ΧΑΡΤΗ 1:5.000</p> <p>Αα 8.645 21.385 6253,6 Ββ 8.525 21.170 6253,5 Γγ 8.535 20.940 6253,5 Δδ 8.435 20.730 6253,5 Εε 9.295 19.935 6253,6 Ζζ 9.235 19.605 6253,6 Ηη 9.315 19.290 6253,6 Θθ 9.490 19.295 6253,6 Ιι 9.705 19.400 6253,6</p> <p>ΚΝ 5351/1932</p>
<ul style="list-style-type: none"> ■ Χάρτες - Πατήστε πάνω στις μικρογραφίες, για να εμφανιστούν οι χάρτες 	
<ul style="list-style-type: none"> ■ Παρατηρήσεις 	
<ul style="list-style-type: none"> ■ Τελευταία Ενημέρωση 	29-09-2008
<ul style="list-style-type: none"> ■ Αριθμός Υπουργικής Απόφασης - Αριθμός ΦΕΚ 	ΥΑ ΥΠΠΟ/ΓΔΑΠΚ/ΑΡΧ/Α1/Φ43/35800/2373/28-4-2004 - ΦΕΚ 817/Β/2-6-2004
<ul style="list-style-type: none"> ■ Τίτλος ΦΕΚ 	Επαναοριοθέτηση του κηρυγμένου Αρχαιολογικού Χώρου του όρους Σκόλλης του Νομού Αχαΐας.
<ul style="list-style-type: none"> ■ Κείμενο 	<p>Αναοριοθετούμε τον κηρυγμένο με την υπ? αρ. (5) αναφερόμενη στο προοίμιο της παρούσας απόφασης Αρχαιολογικό Χώρο του όρους Σκόλλης του Νομού Αχαΐας, για λόγους περαιτέρω προστασίας του. Ως εκ τούτου τα νέα όρια του αρχαιολογικού χώρου καθορίζονται δια των σημείων 1, 2, 3, ?110-11, τα οποία αντιστοιχούν στο συνημμένο πίνακα συντεταγμένων και αποτυπώνονται στο απόσπασμα Φ.Χ. ΓΥΣ., που συνοδεύει την παρούσα απόφαση.</p> <p>ΚΕΝΤΡΟ ΦΥΛΛΟΥ ΧΑΡΤΟΥ 1: 100.000 ΜΕΣΟΛΟΓΓΙ ? ΚΑΤΩ ΑΧΑΪΑ ? ΠΥΡΓΟΣ - ΟΛΥΜΠΙΑ</p> <p>Κ.Φ.Χ. 1: 50.000 ΠΑΤΡΑ ΚΑΙ ΓΟΥΜΕΡΟΝ</p> <p>ΦΥΛΛΑ ΧΑΡΤΟΥ ΓΥΣ 1:5000 : 6243/5, 6243/6, 6243/7, 6243/8, 6253/1, 6253/2, 6253/3, 6253/4, 6253/5, 6253/6, 6353/7, 6353/8</p> <p>1 289329.46 4210226.60 558.31 2 288922.38 4209844.51 90.16 3 288882.86 4209763.47 275.98 4 288844.26 4209490.21 174.86 5 288809.58 4209318.83 645.84</p>

6 288445.53 4208785.37 291.92
7 288248.55 4208569.92 132.02
8 288179.40 4208457.47 331.30
9 288091.37 4208138.07 86.37
10 288121.87 4208057.26 171.91
11 288125.26 4207885.38 179.17
12 288114.55 4207706.54 100.44
13 288121.00 4207606.30 467.68
14 288058.48 4207142.82 403.76
15 288102.67 4206741.48 286.36
16 287975.70 4206484.82 90.98
17 287974.05 4206393.85 25.35
18 287968.41 4206369.14 25.13
19 287956.05 4206347.26 118.68
20 287939.44 4206229.75 86.78
21 287996.18 4206164.08 48.87
22 287985.75 4206116.34 191.79
23 287896.15 4205946.77 319.36
24 287880.65 4205627.78 176.71
25 287904.17 4205452.64 124.57
26 287892.94 4205328.58 426.71
27 287977.51 4204910.33 198.10
28 287972.99 4204712.28 84.09
29 287946.75 4204632.39 88.30
30 287883.91 4204570.36 141.97
31 287790.83 4204463.16 338.82
32 287727.34 4204130.34 369.73
33 287949.19 4203834.57 564.36
34 287864.11 4203276.66 837.53
35 287776.61 4202443.72 1222.34
36 287554.60 4201241.70 927.93
37 287430.24 4200322.14 192.15
38 287476.87 4200135.74 598.64
39 287480.06 4199537.10 174.32
40 287347.43 4199423.99 224.39
41 287126.89 4199382.60 222.85
42 287001.32 4199198.50 154.73
43 286948.57 4199053.04 133.21
44 286858.45 4199151.14 165.23
45 286817.69 4199311.27 92.49
46 286727.58 4199332.08 745.39
47 286022.92 4199089.05 61.68
48 286017.31 4199027.62 81.62
49 286083.75 4198980.21 82.62
50 286068.85 4198898.94 111.40
51 285957.66 4198892.17 220.80
52 285763.78 4198997.83 231.61
53 285559.08 4199106.18 119.21
54 285440.12 4199098.49 33.51
55 285421.90 4199070.37 154.76
56 285496.41 4198934.73 122.44
57 285494.72 4198812.30 140.75
58 285425.23 4198689.90 101.14
59 285330.86 4198653.51 253.04
60 285084.15 4198709.75 159.34
61 284938.45 4198774.26 313.86
62 284756.90 4199030.28 191.60
63 284864.86 4199188.57 209.37
64 284888.30 4199396.62 260.61
65 284999.94 4199632.11 249.22
66 285146.94 4199833.37 411.87
67 285241.76 4200234.17 155.54
68 285238.37 4200389.67 188.67
69 285185.29 4200570.72 711.86
70 285247.39 4201279.87 328.42
71 285381.61 4201579.61 838.28

	72 285355.69 4202417.49 162.99
	73 285310.70 4202574.15 178.48
	74 285173.65 4202688.48 89.04
	75 285118.57 4202758.44 84.77
	76 285120.37 4202843.20 92.68
	77 285167.73 4202922.85 262.57
	78 285377.66 4203080.56 207.89
	79 285424.36 4203283.13 154.11
	80 285484.35 4203425.09 151.24
	81 285410.94 4203557.31 235.78
	82 285178.90 4203599.11 102.81
	83 285100.44 4203665.55 73.18
	84 285070.61 4203732.37 77.59
	85 285073.00 4203809.92 115.43
	86 285118.31 4203916.09 73.37
	87 285120.70 4203989.43 66.74
	88 285093.26 4204050.27 85.93
	89 285072.93 4204133.76 96.10
	90 285118.31 4204218.48 81.48
	91 285185.21 4204264.99 53.82
	92 285210.05 4204312.73 59.65
	93 285198.03 4204371.16 92.25
	94 285213.17 4204462.16 80.84
	95 285250.18 4204534.04 60.54
	96 285255.43 4204594.35 79.37
	97 285211.25 4204660.29 105.69
	98 285194.84 4204764.70 409.41
	99 285324.65 4205152.98 256.68
	100 285305.25 4205408.93 102.99
	101 285359.86 4205496.25 884.33
	102 286007.58 4206098.33 228.42
	103 286120.58 4206296.84 80.92
	104 286197.11 4206323.12 110.94
	105 286306.46 4206341.86 348.25
	106 286330.61 4206689.27 2137.50
	107 286388.28 4208825.99 1017.77
	108 286340.68 4209842.64 864.34
	109 286341.14 4210706.98 991.61
	110 287331.32 4210760.24 2068.17
	1 289329.46 4210226.60 -
■ Χάρτες - Πατήστε πάνω στις μικρογραφίες, για να εμφανιστούν οι χάρτες	
■ Παρατηρήσεις	
■ Τελευταία Ενημέρωση	16-12-2009

ΤΑΥΤΟΤΗΤΑ ΜΝΗΜΕΙΟΥ		
▪ Όνομασία Μνημείου	Αρχαιολογικός χώρος στη θέση "Καλαμάκι" Λουσικών	
▪ Περι Ενότητα / Δήμος / Δημ Ενότητα / Κοινότητα / Οικισμός	ΑΧΑΪΑΣ / ΔΥΤΙΚΗΣ ΑΧΑΪΑΣ / ΩΛΕΝΙΑΣ / Λουσικών /	
▪ Θέση	"Καλαμάκι"	
▪ Τύπος Κήρυξης	αρχαιολογικός χώρος	
▪ Είδος Μνημείου	Νεκρικοί Χώροι και Μνημεία, Αρχαιολογικές Θέσεις	
▪ Χρονική Περίοδος	Αρχαιότητα, Χαλκοκρατία Πρώιμη, Χαλκοκρατία Ύστερη, Ελληνιστική	
▪ Αρχαία/Ιστορική Ονομασία		
ΠΡΟΣΤΑΣΙΑ		
▪ Φορέας Προστασίας	▪ Έδρα Φορέα Προστασίας	▪ Σημειώσεις σχετικά με την Προστασία
ΣΤ' ΕΠΚΑ	Πάτρα	
▪ Καθεστώς Ιδιοκτησίας		
ΠΑΡΑΤΗΡΗΣΕΙΣ		
▪ Παρατηρήσεις		
▪ Τελευταία Ενημέρωση	06-08-2002	
ΚΗΡΥΞΕΙΣ		
▪ Αριθμός Υπουργικής Απόφασης, Αριθμός ΦΕΚ	ΥΑ ΥΠΠΟ/ΑΡΧ/Α1/Φ43/39551/2286/30-8-1995, ΦΕΚ 793/Β/14-9-1995	
▪ Αριθμός Υπουργικής Απόφασης - Αριθμός ΦΕΚ	ΥΑ ΥΠΠΟ/ΑΡΧ/Α1/Φ43/39551/2286/30-8-1995 - ΦΕΚ 793/Β/14-□-1995	
▪ Τίτλος ΦΕΚ		
▪ Κείμενο	<p>"Χαρακτηρίζουμε ως αρχαιολογικό χώρο τη θέση "Καλαμάκι", στα όρια των κοινοτήτων Ελαιοχωρίου και Λουσικών Αχαΐας, για λόγους αμεσότερης προστασίας των λειψάνων νεκρόπολης της Πρωτοελλαδικής και Ύστεροελλαδικής Εποχής ως και οικιστικών λειψάνων Ελληνιστικής Εποχής που σώζονται εκεί.</p> <p>Η περιοχή οριοθετείται μεταξύ των σημείων Α, Β,Γ, Δ,Ε, Ζ, Η, Θ, Ι, Κ, Λ, Μ, Ν, Ξ, Π, Ρ, Σ, Τ, Υ, Φ, Χ, Ψ,- Ω,- Α,- Β,- Γ,- Α που αντιστοιχούν στα ζεύγη συντεταγμένων του πίνακα που επισυνάπτεται στο παρόν έγγραφο.</p> <p>ΠΙΝΑΚΑΣ 1</p> <p>----- Κέντρον Φ.Χ. 1:100.000 Φύλλο χάρτη 1:5.000 φ = 38 15' λ = -1 45' -----</p> <p>ΣΗΜΕΙΟ Χ Ψ ΑΡΙΘΜΟΣ ΦΥΛΛΟΥ Α 9270 -18930 6243/2 Β 10135 -19122 " Γ 10155 -18950 " Δ 10255 -18600 " Ε 10375 -18560 " Ζ 10682 -18440 " Η 10810 -18325 " Θ 10870 -18165 " Ι 10680 -17165 " Κ 10845 -17865 "</p>	

	Λ 10670 -17460 " Μ 10615 -17007 " Ν 10465 16665 6233/8 Ξ 10540 16365 " Ο 10365 16400 " Π 9912 16875 " Ρ 9727 16750 " Σ 9705 16675 " Τ 9620 16710 " Υ 9435 16625 " Φ 9345 16805 " Χ 9100 16765 " Ψ 9107 16837 " Ω 9187 -16878 6243/2 Α΄ 9235 -17470 " Β΄ 9135 -16878 " Γ΄ 9365 -18515 " ΚΝ 5351/1932
<ul style="list-style-type: none"> Χάρτες - Πατήστε πάνω στις μικρογραφίες, για να εμφανιστούν οι χάρτες 	
<ul style="list-style-type: none"> Παρατηρήσεις 	
<ul style="list-style-type: none"> Τελευταία Ενημέρωση 	

ΤΑΥΤΟΤΗΤΑ ΜΝΗΜΕΙΟΥ		
<ul style="list-style-type: none"> Όνομασία Μνημείου 	Αρχαιολογικός χώρος στο λόφο Σπαλιαρέικα Λουσικών (μυκηναϊκό νεκροταφείο)	
<ul style="list-style-type: none"> Περι Ενότητα / Δήμος / Δημ Ενότητα / Κοινότητα / Οικισμός 	ΑΧΑΪΑΣ / ΔΥΤΙΚΗΣ ΑΧΑΪΪΣ ΣΩΛΕΝΙΑΣ / Λουσικών /	
<ul style="list-style-type: none"> Θέση 	Ανατολική πλευρά του λόφου "ΣΪ αλιαρέικ'α	
<ul style="list-style-type: none"> Τύπος Κήρυξης 	αρχαιολογικός χώρος	
<ul style="list-style-type: none"> Είδος Μνημείου 	Νεκρικοί Χώροι και Μνημεία, Αρχαιολογικές Θέσεις, Νεκρικοί Χώροι και Μνημεία, Αρχαιολογικές Θέσεις	
<ul style="list-style-type: none"> Χρονική Περίοδος 	ΧΪ αλοκρατίΪστερη	
<ul style="list-style-type: none"> Αρχαία/Ιστορική Ονομασία 		
ΠΡΟΣΤΑΣΙΑ		
<ul style="list-style-type: none"> Φορέας Προστασίας 	<ul style="list-style-type: none"> Έδρα Φορέα Προστασίας 	<ul style="list-style-type: none"> Σημειώσεις σχετικά με την Προστασία
ΣΤ' ΕΠΚΑ	Πάτρα	
<ul style="list-style-type: none"> Καθεστώς Ιδιοκτησίας 		
ΠΑΡΑΤΗΡΗΣΕΙΣ		
<ul style="list-style-type: none"> Παρατηρήσεις 		
<ul style="list-style-type: none"> Τελευταία Ενημέρωση 	24-06-2003	
ΚΗΡΥΞΕΙΣ		
<ul style="list-style-type: none"> Αριθμός Υπουργικής Απόφασης. Αριθμός 	ΥΑ ΥΠΠΟ/ΑΡΧ/Α1/Φ06/1451/70/25-1-1991, ΦΕΚ 62/Β/14-2-1991 ΥΑ ΥΠΠΟ/ΑΡΧ/Α1/Φ06/1451/70/25-1-1991, ΦΕΚ 198/Β/3-4-1991	

ΦΕΚ	
<ul style="list-style-type: none"> Αριθμός Υπουργικής Απόφασης - Αριθμός ΦΕΚ 	ΥΑ ΥΠΠΟ/ΑΡΧ/Α1/Φ06/1451/70/25-1-1991 - ΦΕΚ 62/Β/14-2-1991
<ul style="list-style-type: none"> Τίτλος ΦΕΚ 	Χαρακτηρισμός λόφου Σπαλιαρέϊκων της Κοινότητας Λουσικών ως αρχαιολογικού χώρου.
<ul style="list-style-type: none"> Κείμενο 	<p>"Χαρακτηρίζουμε ως αρχαιολογικό χώρο την ανατολική πλευρά του λόφου Σπαλιαρέϊκα της Κοινότητας Λουσικών για την προστασία της έκτασης της εξαιρετικής σημασίας μυκηναϊκού νεκροταφείου της Υ.Ε. ΙΙΙ περιόδου που περιλαμβάνει. Ο χώρος, φυσικό όριο του οποίου προς ανατολάς είναι ο επαρχιακός δρόμος Σπαλιαρέϊκων-Φώσταινας, προς βόρεια, δυτικά και νότια τα ευθύγραμμα ΕΖ-ΖΑ και Α-Β, ορίζεται στο συνημμένο τοπογραφικό διάγραμμα με τα στοιχεία Α, Β, Γ, Δ, Ε, Ζ, -Α που αντιστοιχούν στα ακόλουθα ζεύγη συντεταγμένων:</p> <p>Ψ Χ Α : 16.900 9950 Β : 16.885 10010 Γ : 17.060 10085 Δ : 17.150 10005 Ε : 17.□60 9965 Ζ : 17.230 9830</p> <p>Κ ΚΝ 5351/1932.</p>
<ul style="list-style-type: none"> Χάρτες - Πατήστε πάνω στις μικρογραφίες, για να εμφανιστούν οι χάρτες 	
<ul style="list-style-type: none"> Παρατηρήσεις 	
<ul style="list-style-type: none"> Τελευταία Ενημέρωση 	16-07-□008
<ul style="list-style-type: none"> Αριθμός Υπουργικής Απόφασης - Αριθμός ΦΕΚ 	ΥΑ ΥΠΠΟ/ΑΡΧ□ ΑΦ06/1451/70/25-1-1991 - ΦΕΚ 198/Β/3-4-1991
<ul style="list-style-type: none"> Τίτλος ΦΕΚ 	
<ul style="list-style-type: none"> Κείμενο 	Διόρθωση Σφάλματος
<ul style="list-style-type: none"> Χάρτες - Πατήστε πάνω στις μικρογραφίες, για να εμφανιστούν οι χάρτες 	
<ul style="list-style-type: none"> Παρατηρήσεις 	Η Διόρθωση Σφάλματος έχει ενσωματωθεί στο κείμενο κήρυξης του ΦΕΚ 62/Β/14-2-1991
<ul style="list-style-type: none"> Τελευταία Ενημέρωση 	

ΤΑΥΤΟΤΗΤΑ ΜΝΗΜΕΙΟΥ		
▪ Όνομασία Μνημείου	Αρχαιολογικός Χώρος περιοχής " Καρκάνα"	
▪ Περι Ενότητα / Δήμος / Δημ Ενότητα / Κοινότητα / Οικισμός	ΑΧΑΪΑΣ / ΔΥΤΙΚΗΣ ΑΧΑΪΑΣ / Ω□ ΕΝΙΑΣ Λουσικών / Σπαλιαραίικα	
▪ Θέση	"Καρκάνα"	
▪ Τύπος Κήρυξης	αρχαιολογικός χώρος	
▪ Είδος Μνημείου	Νεκρικοί Χώροι και Μνημεία, Αρχαιολογικές Θέσεις	
▪ Χρονική Περίοδος	Αρχαιότητα, Προϊστορική	
▪ Αρχαία/Ιστορική Ονομασία		
ΠΡΟΣΤΑΣΙΑ		
▪ Φορέας Προστασίας	▪ Έδρα Φορέα Προστασίας	▪ Σημειώσεις σχετικά με την Προστασία
ΣΤ' ΕΠΚΑ	Πάτρα	
▪ Καθεστώς Ιδιοκτησίας		
ΠΑΡΑΤΗΡΗΣΕΙΣ		
▪ Παρατηρήσεις		
▪ Τελευταία Ενημέρωση	16-09-2003	
ΚΗΡΥΞΕΙΣ		
▪ Αριθμός Υπουργικής Απόφασης, Αριθμός ΦΕΚ	ΥΑ ΥΠΠΟ/ΑΡΧ/Α1/Φ43/57359/3506 π.ε./17-1-2002, ΦΕΚ 160/Β/14-2-2002	
▪ Αριθμός Υπουργικής Απόφασης - Αριθμός ΦΕΚ	ΥΑ ΥΠΠΟ/ΑΡΧ/Α1/Φ43/57359/3506 π.ε./17-1-2002 - ΦΕΚ 160/Β/14-2-2002	
▪ Τίτλος ΦΕΚ	Κήρυξη ως αρχαιολογικός και οριοθέτηση του χώρου "Καρκάνα" οικισμού Σπαλιαραϊικών, Δ.Δ. Λουσικών, Δήμου Ωλένιας, Ν. Αχαΐας□	
▪ Κείμενο	<p>" Κηρύσσουμε την περιοχή "Καρκάνα" του οικισμού Σπαλιαραϊικών, Δ.Δ. Λουσικών, του Δήμου Ωλένιας, Ν. Αχαΐας ως αρχαιολογικό χώρο για λόγους προστασίας των εκεί ευρισκομένων αρχαιοτήτων.</p> <p>Αναλυτικότερα στην περιοχή περιλαμβάνονται παλαιοντολογικά ευρήματα και λείψανα υστερορωμαϊκού νεκροταφείου κεραμοσκεπών τάφων.</p> <p>Η κηρυσσόμενη περιοχή ορίζεται στο συνημμένο απόσπασμα Φ.Χ. ΓΥΣ κλ. 1:5000, με ενιαία γραμμή και οριοθετείται από τα σημεία Α,Β,Γ,Δ,Ε,Ζ,Η,Θ,Α, τα οποία αντιστοιχούν στο συνημμένο πίνακα συντεταγμένων :</p> <p>Κέντρο Φ.Χ. 1:100.000 Φύλλο Χάρτη 1:5000</p> <p>Μεσολογγίου Φ.Χ. 1:100.000 λ = - 2 15'</p> <p>Σημείο Χ Ψ Αριθμός Φύλλου</p> <p>Α 11.052 - 17.100 6243 2 υπώρειες λόφου Β 11.072 - 17.010 6243 2 >> >> Γ 10.950 - 16.935 6243 2 >> >> Δ 10.835 - 16.825 6233 8 αγροτική οδός Ε 10.760 - 16.900 6243 2 >> >> Ζ 10.767 - 16.982 6243 2 >> >> Η 10.830 - 17.058 6243 2 >> >> Θ 10.945 - 17.060 6243 2 αγροτόσπιτο Α 11.052 - 17.100 6243 2 αγροτική οδός</p>	

Τα = τάφοι, Ε = χώρος εύρεσης απολιθώματος ελέφαντα□

■ **Χάρτες - Πατήστε πάνω στις μικρογραφίες, για να εμφανιστούν οι χάρτες**

ΤΑΥΤΟΤΗΤΑ ΜΝΗΜΕΙΟΥ		
■ Όνομασία Μνημείου	Αρχαιολογικός χώρος στη θέση "Αχνάρι" Μαζαρακίου (Γεωμετρικός ναός Αρτέμιδος)	
■ Περι Ενότητα / Δήμος / Δημ Ενότητα / Κοινότητα / Οικισμός	ΑΧΑΪΑΣ / ΕΡΥΜΑΝΘΟΥ / ΛΕΟΝΤΙΟΥ / Άνω Μαζαράκι / Άνω Μαζαράκιον	
■ Θέση	Αχνάρι	
■ Τύπος Κήρυξης	αρχαιολογικός χώρος	
■ Είδος Μνημείου	Αρχαιολογικές Θέσεις, Αρχαία Ιερά, Θρησκευτικοί Χώροι, Αρχαιολογικές Θέσεις, Αρχαία Ιερά, Θρησκευτικοί Χώροι, Αρχαιολογικές Θέσεις, Αρχαία Ιερά, Θρησκευτικοί Χώροι	
■ Χρονική Περίοδος	Αρχαϊκή	
■ Αρχαία/Ιστορική Ονομασία		
ΠΡΟΣΤΑΣΙΑ		
■ Φορέας Προστασίας	■ Έδρα Φορέα Προστασίας	■ Σημειώσεις σχετικά με την Προστασία
ΣΤ' ΕΠΚΑ	Πάτρα	
■ Καθεστώς Ιδιοκτησίας		
ΠΑΡΑΤΗΡΗΣΕΙΣ		
■ Παρατηρήσεις	* τ. Ρακίτα ** Για τη συγκεκριμένη ΥΑ του ΥΠΠΟ αναμένεται να εκδοθεί σχετικό ΠΔ από το ΥΠΕΧΩΔΕ.	
■ Τελευταία Ενημέρωση	07-10-2003	
ΚΗΡΥΞΕΙΣ		
■ Αριθμός Υπουργικής Απόφασης, Αριθμός ΦΕΚ	ΥΑ ΥΠΠΟ/ΑΡΧ/Α1/Φ06/7879/456/17-2-1998. ΥΑ ΥΠΠΟ/ΑΡΧ/Α1/Φ06/49081/2365/5-12-1990, ΦΕΚ 803/Β/24-12-1990 ΥΑ ΥΠΠΟ/ΑΡΧ/Α1/Φ01/2839/140/1-2-1996, ΦΕΚ 94/Β/16-2-1996	
■ Αριθμός Υπουργικής Απόφασης - Αριθμός ΦΕΚ	ΥΑ ΥΠΠΟ/ΑΡΧ/Α1/Φ06/7879/456/17-2-1998 -	
■ Τίτλος ΦΕΚ		
■ Κείμενο	" Αποφασίζουμε : Επιτρέπουμε από πλευράς αρχαιολογικού νόμου τις ακόλουθες χρήσεις γής και όρος τον αρχαιολογικό χώρο πλευρές των αγροτεμαχίων θα φυτεύονται αειθαλή δέντρα. - Τα κτίσματα θα τοποθετούνται στην απώτερη από τον αρχαιολογικό χώρο πλευρά των γηπέδων, ύστερα από έγκριση, σύμφωνα με τις διατάξεις του ΚΝ 5351/32, " Περὶ Αρχ/των", της αρμόδιας ΣΤ' Εφορείας Αρχ/των Πατρών να είναι, κατά το δυνατόν, αθέατες από τον αρχαιολογικό χώρο. Η μέγιστη επιτρεπόμενη δόμηση των αγροτικών αποθηκών θα είναι 50m2 εφ' όσον το αγροτεμάχιο έχει έκταση 4 και πλέον στρεμμάτων και μόνον 25m2 εφ' όσον το αγροτεμάχιο θα έχει έκταση από 2-4 στρέμματα. Οι αποθήκες των 50m2 δεν θα υπερβαίνουν τα 3,20μ. σε ύψος και των 25m2 , τα 3μ. συμπεριλαμβανομένης της στέγης. Τα κτίσματα θα είναι ισόγεια. κεραμοσκεπή (κεραμίδια ερυθρού χρώματος).	

Οι όψεις μπορεί να είναι λιθόκτιστες ή από πλίνθους επένδυσης ή από τσιμεντόπλινθρες, αλλά στη τελευταία περίπτωση θα είναι επιχρισμένες με κονίαμα και βαμμένες σε χρώματα γαιώδη. Απαγορεύονται ορατές όψεις με τσιμεντοπλίνθρες. Οι αποθήκες θα έχουν 2 ανοίγματα (θύρα - παράθυρο).

ΓΕΝΙΚΕΣ ΔΙΑΤΑΞΕΙΣ

Σύμφωνα με τα οριζόμενα από την Διυπουργική Επιτροπή ΥΠΠΟ - ΥΠΕΧΩΔΕ (αρ.ΥΠΠΟ/ΑΡΧ/Α1/ΦΟ1/2839/140/1-2-1996 ΥΑ)

1. Οι οριζόμενες με το παρόν Διάταγμα χρήσεις γης και όροι δόμησης δεν επιτρέπονται σε τυχόν εντασσόμενες στη Ζώνη Β δασικές εκτάσεις, οι οποίες διατηρούν το ίδιο νομικό καθεστώς τους. Για το λόγο αυτό, οποιοδήποτε από τα προαναφερόμενα επιτρεπόμενα έργα στη Ζώνη Β θα πρέπει να έχει την προηγούμενη σχετική έγκριση του Υπουργείου Γεωργίας.
2. Ως προς τις χρήσεις γης στη Ζώνη Β, τονίζεται ότι, πέραν των παραπάνω οριζομένων, απαγορεύονται όλες οι υπόλοιπες χρήσεις που προβλέπονται από το από 24/5/85 Π.Δ. της εκτός σχεδίου δόμησης (βιομηχανικές και βιοτεχνικές μονάδες, γεωργοκτηνοτροφικές και γεωργοπτηνοτροφικές εγκαταστάσεις, στέγαστρα σφαγής κλπ). Επιπλέον απαγορεύονται η χωροθέτηση και η ανάπτυξη ιδιωτικής πολεοδόμησης στα πλαίσια του άρθρου 29 του Ν 1947/91, η ανάπτυξη οικοδομικών συνεταιρισμών, οιασδήποτε μορφής λατόμευση, η αποθήκευση αδρανών υλικών, καθώς και οι εγκαταστάσεις ετοιμού σκυροδέματος (SILO).
3. Βασική προϋπόθεση για κάθε επιτρεπόμενο έργο εντός της Ζώνης Β είναι ότι αυτό θα έχει την προηγούμενη έγκριση και την επίβλεψη της αρμόδιας ΣΤ' Εφορείας Προϊστ. και Κλασ. Αρχ/των, η οποία, όπου κρίνει σκόπιμο, θα διεξάγει ανασκαφική έρευνα από τα αποτελέσματα της οποίας θα εξαρτάται η οριστική έγκριση του ζητούμενου έργου.
4. Όταν μια ιδιοκτησία οριακής αρτιότητας τέμνεται από όριο δύο διαφορετικών Ζωνών, η αρτιότητα και ο συντελεστής δόμησης προσμετρώνται στο σύνολο του γηπέδου και ισχύουν οι χρήσεις γής και οι όροι δόμησης, που εφαρμόζονται στη Ζώνη με τους ευνοϊκότερους για τον ιδιοκτήτη όρους. Ειδικότερα όμως για την περίπτωση που τμήμα του γηπέδου εντάσσεται σε Ζώνη Α, το κτίσμα υποχρεωτικά τοποθετείται στο εκτός της Ζώνης Α τμήμα του γηπέδου, τηρουμένων και των άλλων γενικών διατάξεων.
5. Η θέση των κτισμάτων, η διάσπαση των όγκων, η μορφολογία των όψεων, οι προσπελάσεις, η περίφραξη, η διαμόρφωση του περιβάλλοντος χώρου, καθώς και η αφετηρία μέτρησης των υψών όλων των παραπάνω, εγκρίνονται από το αρμόδιο Τοπικό Συμβούλιο Μνημείων του ΥΠΠΟ και την ΕΠΑΕ προκειμένου να εξασφαλίζεται η αρμονική ένταξη των κτισμάτων στο αρχαιολογικό και φυσικό περιβάλλον της περιοχής.
6. Οι εκσκαφές και οι επιχωματώσεις στο γήπεδο περιορίζονται στις απαραίτητες για τη διαμόρφωση του περιβάλλοντος χώρου των κτισμάτων.
7. Δεν επιτρέπεται η πραγματοποίηση μεταφοράς συντελεστή δόμησης σύμφωνα με το Ν. 880/79.
8. Δεν επιτρέπεται η τοποθέτηση λυομένων και τροχοβιλλών.
9. Δεν επιτρέπεται η ανέγερση κτισμάτων σε υποστυλώματα (PILOTIS).
10. Νομίμως υφιστάμενα κτίρια ή δραστηριότητες των οποίων η χρήση αντίκειται μεν στα προβλεπόμενα από το παρόν, αλλά δεν κρίνεται από την αρμόδια ΣΤ' Εφορεία Αρχ/των ως οχλούσα για τον Αρχ/κό Χώρο, διατηρούνται. Των κτιρίων και των δραστηριοτήτων αυτών απαγορεύεται οιαδήποτε επέκταση, επιτρέπεται δε μόνο η επισκευή για λόγους χρήσης και υγιεινής, με τον όρο ότι έχει εξασφαλισθεί η προηγούμενη σχετική έγκριση του αρμόδιου Τοπικού Συμβουλίου Μνημείων και της ΕΠΑΕ.
11. Όλες οι μέχρι σήμερα χορηγηθείσες άδειες ανέγερσης αποθηκών 50m² από την Κοινότητα Κάτω Μαζαρακίου θα ελεγχθούν υποχρεωτικά από το Πολεοδομικό Γραφείο Πατρών και σε περίπτωση που διαπιστωθεί παράβαση (υπέρβαση έκτασης ή μετατροπή αποθηκών σε οικίες) θα συνταχθεί από το Πολεοδομικό Γραφείο Πρωτόκολλο υποχρεωτικής κατεδάφισης.
Το ΥΠΕΧΩΔΕ όπου αποστέλλεται το παρόν παρακαλείται για την έκδοση σχετικού Προεδρικού Διατάγματος, σύμφωνα με τις διατάξεις του άρθρου 91 του Ν 1892/90 ".

■ **Χάρτες - Πατήστε
πάνω στις
μικρογραφίες, για να
εμφανιστούν οι
χάρτες**

<ul style="list-style-type: none"> ▪ Παρατηρήσεις 	Για τη συγκεκριμένη ΥΑ αναμένεται να εκδοθεί ΦΕΚ από το ΥΠΕΧΩΔΕ.
<ul style="list-style-type: none"> ▪ Τελευταία Ενημέρωση 	16-09-2008
<ul style="list-style-type: none"> ▪ Αριθμός Υπουργικής Απόφασης - Αριθμός ΦΕΚ 	ΥΑ ΥΠΠΟ/ΑΡΧ/Α1/Φ06/49081/2365/5-12-1990 - ΦΕΚ 803/Β/24-12-1990
<ul style="list-style-type: none"> ▪ Τίτλος ΦΕΚ 	Χαρακτηρισμός περιοχής στο Άνω Μαζαράκι Ρακίτας Πατρών ως αρχαιολογικού χώρου.
<ul style="list-style-type: none"> ▪ Κείμενο 	<p>"Χαρακτηρίζουμε ως αρχαιολογικό χώρο περιοχή στο Άνω Μαζαράκι (θέση Αχνάρι Ρακίτας) Πατρών. Η περιοχή περιλαμβάνει τμήμα της κοιλάδας όπου διασώζονται τα ερείπια αψιδωτού περίπτερου γεωμετρικού ναού του 8ου αιώνα. Ο αρχαιολογικός χώρος ορίζεται στο συνημμένο τοπογραφικό διάγραμμα Φ.Χ. Γ.Υ.Σ. με τα στοιχεία Α, Β, Γ, Δ, Ε, Ζ, Η, Α που αντιστοιχούν στις ακόλουθες συντεταγμένες:</p> <p>ΠΙΝΑΚΑΣ ΣΥΝΤΕΤΑΓΜΕΝΩΝ ΣΗΜΕΙΑ Χ Ψ</p> <p>-----</p> <p>Α - 10.840 - 1.910 Β - 11.075 - 2.115 Γ - 11.270 - 2.090 Δ - 11.490 - 1.800 Ε - 11.400 - 1.605 Ζ - 11.020 - 1.685 Η - 10.830 - 1.780</p> <p>Ως φυσικό, προς δυσμάς, όριο του αρχαιολογικού χώρου ορίζεται η κορυφογραμμή του λόφου Παρασκευόπουλου (λόφος Παπαρίτσα), προς βορράν το εικονοστάσι στη θέση "Αχνάρι", προς ανατολάς ζώνη πλάτους 200 μ. από τον δρόμο Άνω Μαζαρακίου-Αιγίου και προς νότον το στενότερο σημείο ανάμεσα στους λόφους Παρασκευόπουλου και Μπαρμπά ή Κροιδώνα".</p> <p>ΚΝ 5351/1932.</p>
<ul style="list-style-type: none"> ▪ Χάρτες - Πατήστε πάνω στις μικρογραφίες, για να εμφανιστούν οι χάρτες 	
<ul style="list-style-type: none"> ▪ Παρατηρήσεις 	
<ul style="list-style-type: none"> ▪ Τελευταία Ενημέρωση 	26-05-2008
<ul style="list-style-type: none"> ▪ Αριθμός Υπουργικής Απόφασης - Αριθμός ΦΕΚ 	ΥΑ ΥΠΠΟ/ΑΡΧ/Α1/Φ01/2839/140/1-2-1996 - ΦΕΚ 94/Β/16-2-1996
<ul style="list-style-type: none"> ▪ Τίτλος ΦΕΚ 	Καθορισμός ζωνών προστασίας Α κι Β αρχαιολογικού χώρου Ναού Αρτέμιδος στο Άνω Μαζαράκι Αχαΐας .
<ul style="list-style-type: none"> ▪ Κείμενο 	<p>"Για λόγους άμεσης προστασίας του κηρυγμένου (ΦΕΚ 803/τ.Β/24.12.90) αρχαιολογικού χώρου του αψιδωτού, υστερογεωμετρικών χρόνων, περίπτερου ναού, που σώζεται στο Άνω Μαζαράκι Αχαΐας (Ρακίτα) και ήταν αφιερωμένος στη λατρεία της Αρτέμιδος, καθορίζουμε Ζώνη Α' απολύτου Προστασίας - αδόμητη, την περιοχή που ορίζεται από τα στοιχεία Α, Β,Γ, Δ, Μ, Λ, Κ, Ι, Α στο συνημμένο απόσπασμα Φ.Χ. ΓΥΣ 1:5000 :</p> <p>ΠΙΝΑΚΑΣ ΣΥΝΤΕΤΑΓΜΕΝΩΝ ΣΗΜΕΙΑ Χ Ψ</p> <p>-----</p> <p>Α - 1.910 - 10.840 Β - 2.115 - 11.075</p>

Γ - 2.090 - 11.270 Δ - 1.800 - 11.490 Ε - 1.605 - 11.400 Ζ - 1.685 - 11.020 Η - 1.780 - 10.830 Ι - 1.840 - 10.815 Κ - 1.833 - 11.100 Λ - 1.740 - 11.075 Μ - 1.670 - 11.427	<p>Η ζώνη Α' ορίζεται προς Β, Δ και Ν από τα αντίστοιχα όρια του κηρυγμένου αρχαιολογικού χώρου και προς Ανατολάς, από μικρό, υπό διάνοιξη, αγροτικό δρόμο (Κ-Λ) και τον υπάρχοντα αγροτικό δρόμο (Λ-Μ) ο οποίος συνδέει τη θέση Δημοπουλείκα με το οροπέδιο της Ρακίτας, Βορειοανατολικό όριο είναι τμήμα του επαρχιακού δρόμου Άνω Μαζαρακίου - Αιγίου (Ι-Κ).</p> <p>Στη ζώνη Α απαγορεύεται η δόμηση και η οποιαδήποτε σκαφική εργασία για να μην αλλοιωθεί το περιβάλλον του αρχαίου ναού. Επειδή μεγάλο μέρος της ζώνης Α' και ένα τμήμα της ζώνης Β αποτελείται από αγροτικές και δημόσιες δασικές εκτάσεις ελάτης επιτρέπεται εκτός της δασικής χρήσεως η γεωργική καλλιέργεια ύστερα από άδεια της ΣΤ' Εφορείας Αρχ/των Πατρών.</p> <p>Οριοθετούμε ζώνη Β' Προστασίας δομήσιμη με όρους και περιορισμούς την περιοχή που ορίζεται ανατολικά της ζώνης Α' (υπόλοιπο τμήμα του κηρυγμένου αρχαιολογικού χώρου) από τα σημεία Ι-Κ-Λ-Μ-Ε-Ζ-Η-Ι.</p> <p>Οι όροι και περιορισμοί δόμησης και οι χρήσεις γης εντός της ζώνης Β' θα διατυπωθούν σε χωριστή υπουργική απόφαση που θ' ακολουθήσει μετά την δημοσίευση του παρόντος".</p>
	ΚΝ 5351/1932

ΤΑΥΤΟΤΗΤΑ ΜΝΗΜΕΙΟΥ		
■ Ονομασία Μνημείου	Αρχαιολογικός χώρος στο ύψωμα "Παναγιά" (αρχαία πόλη Τριταία ή Τρίτεια)	
■ Περι Ενότητα / Δήμος / Δημ Ενότητα / Κοινότητα / Οικισμός	ΑΧΑΪΑΣ / ΕΡΥΜΑΝΘΟΥ / ΤΡΙΤΑΙΑΣ / Αγίας Μαρίνης /	
■ Θέση	Ύψωμα "Παναγιά"	
■ Τύπος Κήρυξης	αρχαιολογικός χώρος	
■ Είδος Μνημείου	Αρχαιολογικές Θέσεις, Οικιστικά Σύνολα, Αρχαιολογικές Θέσεις, Οικιστικά Σύνολα	
■ Χρονική Περίοδος	Αρχαιότητα	
■ Αρχαία/Ιστορική Ονομασία		
ΠΡΟΣΤΑΣΙΑ		
■ Φορέας Προστασίας	■ Έδρα Φορέα Προστασίας	■ Σημειώσεις σχετικά με την Προστασία
ΣΤ' ΕΠΚΑ	Πάτρα	
■ Καθεστώς Ιδιοκτησίας		
ΠΑΡΑΤΗΡΗΣΕΙΣ		
■ Παρατηρήσεις		
■ Τελευταία Ενημέρωση	24-06-2003	
ΚΗΡΥΞΕΙΣ		
■ Αριθμός Υπουργικής Απόφασης, Αριθμός ΦΕΚ	ΥΑ ΥΠΠΕ/Α/Φ31/35618/2962 π.ε./19-4-1976, ΦΕΚ 654/Β/14-5-1976 ΥΑ ΥΠΠΟ/ΑΡΧ/Α1/Φ43/45409/2600/10-10-1996, ΦΕΚ 1066/Β/29-11-1996	
■ Αριθμός Υπουργικής Απόφασης - Αριθμός	ΥΑ ΥΠΠΕ/Α/Φ31/35618/2962 π.ε./19-4-1976 - ΦΕΚ 654/Β/14-5-1976	

ΦΕΚ	
<ul style="list-style-type: none"> ▪ Τίτλος ΦΕΚ 	Περί χαρακτηρισμού ως αρχαιολογικών χώρων περιοχών του Νομού Αχαΐας.
<ul style="list-style-type: none"> ▪ Κείμενο 	<p>"Χαρακτηρίζομεν ως αρχαιολογικούς χώρους τας κάτωθι αναφερομένας περιοχάς του Νομού Αχαΐας:</p> <p>α) Το ύψωμα της Μαμουσιάς (αρχαία Κερύνεια) της επαρχίας Αιγιαλείας από του ναυδρίου του Αγ. Κωνσταντίνου συμπεριλαμβανομένων των θέσεων "Σκαλιά", " Παλιόμυλοι", " Άγιος Βασίλειος" μέχρι της κορυφής όπου το ναύδριον "Αη-Λιάς", ως εις το κάτωθι δημοσιευόμενον τοπογραφικόν διάγραμμα (α).</p> <p>β) ο λόφος του εξωκκλησίου της Παναγίας, βορειοδυτικώς του χωρίου Λουσικά της Κοινότητος Κάτω Λουσών, επαρχίας Καλαβρύτων, όπερ το ιερόν και ο ναός της Αρτέμιδος των Λουσών, ως εις το δημοσιευόμενον τοπογραφικόν διάγραμμα.</p> <p>γ) το ύψωμα "Παναγιά" Αγίας Μαρίνης Τριταίας της επαρχίας Πατρών "αρχαία Τριταία ή Τρίτεια.</p> <p>δ) ο λόφος του "Παλαιόκαστρου" Αιγιαλείας (αρχαία Αιγείρα), ως εις το κάτωθι δημοσιευόμενον τοπογραφικόν διάγραμμα (γ).</p> <p>(βλ. σ. 46)</p> <p>ε) ο εντός του οχυρωτικού περιβόλου περικλειόμενος χώρος του αρχαίου Λεοντίου εις το Καστρίτσι βορείως του "μοναστηρίου της Βλασίας " και του χωρίου Κάτω Βλασία, εις μικράν απόστασιν προς βορράν της δημοσίας οδού από Καλάβρυτα προς Πάτρας και εις το κάτωθι δημοσιευόμενον τοπογραφικόν διάγραμμα (δ').</p> <p>στ) ο νοτίως της εκκλησίας του νεοκλασικού ναού του Αγίου Ανδρέου Πατρών και ανατολικώς του αγιάσματος χώρος, ένθα ανεσκάφη κατά το έτος 1964 μεγαλοπρεπές κτίριο ανήκον εις θέρμας της Ρωμαϊκής εποχής".</p> <p>ΝΔ 175/1973 τεθέν εν ισχύ διά του ΠΔ 390/1973 ΚΝ 5351/1932, άρθρο 50</p>
<ul style="list-style-type: none"> ▪ Χάρτες - Πατήστε πάνω στις μικρογραφίες, για να εμφανιστούν οι χάρτες 	
<ul style="list-style-type: none"> ▪ Παρατηρήσεις 	Στο ΦΕΚ υπάρχει συνημμένος πίνακας συντεταγμένων.
<ul style="list-style-type: none"> ▪ Τελευταία Ενημέρωση 	07-11-2007
<ul style="list-style-type: none"> ▪ Αριθμός Υπουργικής Απόφασης - Αριθμός ΦΕΚ 	ΥΑ ΥΠΠΟ/ΑΡΧ/Α1/Φ43/45409/2600/10-10-1996 - ΦΕΚ 1066/Β/29-11-1996
<ul style="list-style-type: none"> ▪ Τίτλος ΦΕΚ 	Συμπλήρωση κήρυξης - οριοθέτηση αρχαιολογικού χώρου Τριταίας.
<ul style="list-style-type: none"> ▪ Κείμενο 	<p>"Συμπληρώνουμε την αρ. Φ31/35618/2962πε/19.4.76 ΥΑ, ΦΕΚ 654/τ.Β/14.5.76 με την οποία κηρύχθηκε ως αρχαιολογικός χώρος η αρχαία Τριταϊκή Τρίτεια ή Τριταία και οριοθετούμε την εν λόγω περιοχή στο συνημμένο τοπογραφικό διάγραμμα (αποσπάσματα δύο πινακίδων Φ.Χ. Γ.Υ.Σ., κλ. 1:5000) με τα σημεία Α, Β,Γ, Δ,Ε, Ζ,Η, Θ,Ι, Κ,Λ, Μ,Ν, Ξ,Ο, Π,Ρ, Σ,Τ, Υ,Φ, Χ,Ψ, Ω-Α, τα οποία αντιστοιχούν στον ακόλουθο πίνακα συντεταγμένων:</p> <p>ΠΙΝΑΚΑΣ ΣΥΝΤΕΤΑΓΜΕΝΩΝ</p> <p>-----</p> <p>Κέντρον Φ.Χ. 1:100.000 Φύλλο χάρτη 1:5.000 Φ.Λ. = 37 45' -2 15' ΓΥΣ: 6254/6, 6254/4</p> <p>-----</p> <p>ΣΗΜΕΙΟ Χ Ψ Α 18.356 21.097 6254/6 Β 18.285 22.258 6254/4 Γ 18.607 24.055 6254/4 Δ 18.888 23.737 6254/4 Ε 18.963 23.867 6254/4</p>

	<p>Z 18.938 23.762 6254/4 H 20.070 23.845 6254/4 Θ 20.240 23.752 6254/4 I 20.370 23.832 6254/4 K 20.477 23.468 6254/4 Λ 20.400 23.250 6254/4 M 20.406 23.171 6254/4 N 20.353 23.126 6254/4 Ξ 20.052 22.804 6254/4 O 19.995 22.717 6254/4 Π 19.933 22.606 6254/4 Ρ 19.828 22.362 6254/4 Σ 19.741 22.176 6254/6 Τ 19.245 21.918 6254/6 Υ 19.002 21.572 6254/6 Φ 18.567 21.692 6254/6 Χ 18.567 21.714 6254/6 Ψ 18.405 21.438 6254/6 Ω 18.423 21.187 6254/6</p> <p>...Β. Τα φυσικά όρια του αρχαιολογικού χώρου ορίζονται: -Προς Δυσμάς: Σημεία Α, Β,Γ- Η εθνική οδός 111. -Προς Βορράν: Αρχικά παραπόταμος του Στενού Ρέματος ή ρένια (Σημεία Γ, Δ,Ε, Ζ), ακολούθως αγροτικός δρόμος που βαίνει παράλληλα με το Στενό Ρέμα (σημεία 1,Η) και τέλος τμήμα του Στενού Ρέματος (σημεία Η, Θ,Ι). -Προς Ανατολάς: Αρχικά από Βορρά, παραπόταμος του Στενού Ρέματος και αγροτικός δρόμος στη συνέχειά του (σημεία Ι, Κ,Λ, Μ) και ακολούθως η ευθεία γραμμή που συνδέει τις κορυφές χαμηλών υψωμάτων και βαίνει παραλλήλως με το Ρέμα Γυφτοπλάτανος (σημεία Ν, Ξ,Ο, Π,Ρ, Σ,Τ). (σημεία Ν, Ξ,Ο, Π,Ρ, Σ,Τ). -Προς Νότον: Ο αγροτικός δρόμος, καταρχήν, που συνδέει κάθετα την προηγούμενη ευθεία με το Γυφτοπλάτανο Ρέμα (Σημεία Υ, Φ) και ακολούθως το ίδιο το Ρέμα (σημεία Φ, Χ,Ψ, Ω,α)".</p> <p>ΚΝ 5351/1932</p>
<ul style="list-style-type: none"> ■ Χάρτες - Πατήστε πάνω στις μικρογραφίες, για να εμφανιστούν οι χάρτες 	
<ul style="list-style-type: none"> ■ Παρατηρήσεις 	
<ul style="list-style-type: none"> ■ Τελευταία Ενημέρωση 	14-05-2008

ΤΑΥΤΟΤΗΤΑ ΜΝΗΜΕΙΟΥ		
▪ Όνομασία Μνημείου	Αρχαιολογικός χώρος Παλαιάς Μονής Παναγίας Νοτενών	
▪ Περι Ενότητα / Δήμος / Δημ Ενότητα / Κοινότητα / Οικισμός	ΑΧΑΪΑΣ / ΕΡΥΜΑΝΘΟΥ / ΤΡΙΤΑΙΑΣ / Σκιαδά / Μονή Κοιμήσεως Θεοτόκου Νοτενών	
▪ Θέση	Περιοχή οροπεδίου στο Σκιαδοβούνι του Ερυμάνθου (Ωλενού)	
▪ Τύπος Κήρυξης	αρχαιολογικός χώρος, αρχαίο μνημείο	
▪ Είδος Μνημείου	Μοναστηριακά Συγκροτήματα, Αρχαιολογικές Θέσεις, Αρχαία Ιερά, Θρησκευτικοί Χώροι, Μοναστηριακά Συγκροτήματα, Αρχαιολογικές Θέσεις, Αρχαία Ιερά, Θρησκευτικοί Χώροι	
▪ Χρονική Περίοδος	Αρχαιότητα, Βυζαντινή/Μεταβυζαντινή	
▪ Αρχαία/Ιστορική Ονομασία		
ΠΡΟΣΤΑΣΙΑ		
▪ Φορέας Προστασίας	▪ Έδρα Φορέα Προστασίας	▪ Σημειώσεις σχετικά με την Προστασία
ΣΤ' ΕΠΚΑ	Πάτρα	Συναρμοδιότητα
6η ΕΒΑ	Πάτρα	Συναρμοδιότητα
▪ Καθεστώς Ιδιοκτησίας		
ΠΑΡΑΤΗΡΗΣΕΙΣ		
▪ Παρατηρήσεις		
▪ Τελευταία Ενημέρωση	09-10-2003	
ΚΗΡΥΞΕΙΣ		
▪ Αριθμός Υπουργικής Απόφασης, Αριθμός ΦΕΚ	ΥΑ 12524/9-12-1964, ΦΕΚ 38/Β/19-1-1965 ΥΑ ΥΠΠΟ/ΑΡΧ/Α1/Φ/43/29274/1470/23-6-2000, ΦΕΚ 846/Β/11-7-2000	
▪ Αριθμός Υπουργικής Απόφασης - Αριθμός ΦΕΚ	ΥΑ 12524/9-12-1964 - ΦΕΚ 38/Β/19-1-1965	
▪ Τίτλος ΦΕΚ	Περί κηρύξεως ιστορικών διατηρητέων μνημείων και αρχαιολογικών χώρων	
▪ Κείμενο	<p>"Αποφασίζομεν όπως χαρακτηρισθούν κατά Νομούς ως ακολούθως: Ιστορικά διατηρητέα μνημεία. Νομός Λέσβου 1) Ο υπεράνω του Κάτω Τρίτους βυζαντινός τοιχογραφημένος ναΐσκος των Ταξιαρχών μετά των περί αυτόν ερειπίων Μονής και ζώνην προστασίας 150 μ. περίξ. 2) Η μαρμάρινη ανεπίγραφος κρήνη εις το χωριό Ανεμότια με ζώνη προστασίας 15 μ. περίξ. 3) Ο γυναικείος και ανδρώος ομαδικός λουτήρ (χαβούζα) των θερμών λουτρών Θερμής με ζώνην προστασίας 10 μ. περίξ. 4) Ο ανδρώος ομαδικός λουτήρ (χαβούζα) εις τα "θεμέλια του Κόρφου", θερμά λουτρά του κόλπου της Γέρας. 5) Ο ομαδικός λουτήρ εις τα Μπάνια του Λισβορίου. 6) Η δίτοξος γέφυρα με ιδρυτική επιγραφή της Μονής Λειμώνος επί της προς Μήθυμναν αμαξιτής οδού, παρά το εξωκκλήσιον του Αγίου Ιγναντίου, με ζώνη προστασίας 30 μ. περίξ. 7) Η ημιερείπωμένη μονόκλιτος εκκλησία εις θέσιν Στρογγυλού περιφέρειας Πολιχνίτου με ζώνη προστασίας 100 μ. περίξ. 8) Η επί της οδού Αλκαίου 6 και Αρίωνος εν Μυτιλήνη οικία του Μάνδρα, ως χαρακτηριστικόν αρχοντικό των αρχών του 19ου αιώνας με ζώνην προστασίας 20 μ. περίξ. 9) Η επί της οδού Ευνίκης 6 οικία Τζωρτζίδου εν Μυτιλήνη ως τυπικόν δείγμα αστικής οικίας των αρχών του 19ου αιώνας με ζώνην προστασίας 30 μ. περίξ. 10) Η οικία Γιαννάκου εν Μηθύμνη διά την πλουσιώτατα κεκοσμημένην</p>	

πολύχρωμον οροφήν δύο δωματίων της, με ζώνη προστασίας 30 μ. περίξ.
Νομός Κερκύρας

1) Τα εις τον κόλπον των Γουβιών της Κερκύρας σωζόμενα εξαιρετικώς επιβλητικά ερείπια του ενετικού ναυστάθμου μετά των παρ' αυτόν ενετικών επίσης αρχιτεκτονικών λειψάνων (πύλης κλπ).

2) Τα λείψανα των εντός του κτήματος του Ινστιτούτου Ελαίας ρωμαϊκών λουτρών καλύπτοντα έκτασιν 600-700 μ² περίπου.

Νομός Θεσπρωτίας.

Η εν τω χωρίω Πετροβίτσα παρά την οδόν Ιωαννίνων - Ηγουμενίσης παλιά τρίκλιτος βασιλική με ενιαίαν δικλινή στέγην και τοιχογραφίες εσωτερικώς, χρονολογημένης από του 1542.

Νομός Μεσσηνίας

1) Η εν τω Κάμπω Αβίας (Έξω Μάνη, επαρχία Καλαμών), μεταβυζαντινή εκκλησία των Αγίων Θεοδώρων, τρουλλωτού δικιονίου τύπου, διασωζουσα τοιχογραφίες και ξυλόγλυπτον τέμπλον.

2) Η εκκλησία Αη-Στράτηγος εις Νιόκαστρον της περιοχής Μεγάλης Καστάνιας Έξω Μάνης (επαρχία Καλαμών).

3) Η εκκλησία της Φανερωμένης εν τη αυτή ως ανωτέρω περιοχή.

4) Η εκκλησία του Αγίου Πέτρου εν Μεγάλη Καστάνια Έξω Μάνης (επαρχία Καλαμών).

5) Η εκκλησία του Αγίου Ιωάννου, προ της Μεγάλης Καστάνιας.

6) Ο Πύργος του Καπετάν Δουράκη εν Μεγάλη Καστάνια.

Νομός Τρικάλων

1) Τα εντός της πόλεως Τρικάλων λείψανα της αρχαίας πόλεως Τρίκκης (Ασκληπιείον).

2) Το ψηφιδωτόν δάπεδον νάρθηκος παλαιοχριστιανικής βασιλικής κατά τον αυχένα μεταξύ

του " Κάστρου" και του λόφου του Προφήτη Ηλία εις Τρίκαλα.

3) τα λείψανα του τείχους του αρχαίου οχυρού Αθηναιου επί κορυφής υπεράνω του χωρίου Πύλη (Πόρτα Παζάρ).

4) το βυζαντινών χρόνων φρούριον (Κάστρον) ΒΔ του χωρίου Γριζάνου.

5) τα ερείπια του βυζαντινού ναού προς νότον και εις απόστασιν 2 χιλιομέτρων του χωρίου Ζάρκου παρά την Εθνικήν οδόν και εις την αρχήν της εις Ζάρκον αγωγούσης οδού.

6) Οι εντός της πόλεως των Τρικάλων μεταβυζαντινοί ναοί της Φανερωμένης, του Αγίου Δημητρίου και του Αγίου Γεωργίου.

Νομός Αχαΐας

1) Η εν Αροανία (Σοποτώ) Καλαβρύτων παρά την κρήνην του Αγίου Γεωργίου κειμένη οικία "Ντίνου" του 17ου η 18ου αιώνος.

2) Η επί του προβούνου του Ωλενού παρά το χωρίον Σκιαδά κειμένη Παλαιά Μονή Νοτενών Τριταίας.

Αρχαιολογικοί χώροι.

Νομός Καβάλας

Τα τμήματα της παλαιάς λιθοστρώτου οδού, της γνωστής ως Εγνατίας παρά τη Μονήν Αγίου Σίλα Καβάλας και βαινούσης παραλλήλως προς την εθνικήν οδόν και δυτικώς αυτής από της διασταυρώσεως των εθνικών οδών Θεσσαλονίκης-Καβάλας και Καβάλας-Δράμας δρόμου, μέχρι του δάσους κάτωθεν της Παιδουπόλεως Καβάλας.

Νομός Λέσβου

1) Το Καστρέλλι, ήτοι μεσαιωνικόν κάστρον επί ομωνύμου λόφου εις το κτήμα Κορφίου της περιφερείας του χωριού Στύλη.

2) Η αρχαία οχύρωσις υπεράνω της Σκάλας Λουτρών, επί του προς νότον του λιμενίσκου λόφου.

3) Τα αρχαία λατομεία επί της νότιας υπώρειας του ανωτέρου λόφου (του προς Νότον του λιμενίσκου Σκάλας Λουτρών λόφου).

4) Τα υπολείμματα μωσαϊκού δαπέδου κατά την οικία Ελένης Καλαϊτζή εις Σκάλαν Ερεσοῦ, επεκτεινόμενον πιθανώς και εις τας παρακειμένας οικίας.

5) Τα λείψανα μικρής παλαιοχριστιανικής βασιλικής με τάφους λελαξευμένους εν μέρει εις τον βράχον εις Αγίους Αρχαγγέλους, παρά τον Γαβ(β)αθάν.

Νομός Κυκλάδων.

1) Η παρά την Κέρον νησίς "Δασκαλειό" ένθα υπάρχουν ερείπια προϊστορικού συνοικισμού.

2) Η περιοχή Σπεδοῦ εν Νάξω, ένθα υπάρχουν προϊστορικά νεκροταφεία και ερείπια προϊστορικού συνοικισμού.

3) Ο λόφος "Κορφάρι των Αμυδαλιών" εις την περιοχήν Πανόρμου εν Νάξω, όπου υπάρχουν ερείπια προϊστορικού συνοικισμού.

	<p>Νομός Λευκάδος Οι λόφοι, νοτίως της σημερινής πόλεως Λευκάδος, Κούλμος και της περιοχής Καλλιγονίου και μέχρι της θαλάσσης, ένθα σώζονται λείψανα αρχαίων τειχών και τοίχων κυκλωπέων, πολυγωνικών και ισοδύμων.</p> <p>Νομός Τρικάλων 1) Τα αρχαία τείχη και ο εντός και παρ' αυτά χώρος της αρχαίας πόλεως Πελινναίου, η Πέλινα, κατά την θέσιν "Παλαιογαρδική" και "Ζόρι Παπά" βορείως του χωρίου Πετρόπορος ως και ο εντός του χωρίου τούτου αρχαίος τύμβος (Μαγούλα). 2) Τα τείχη και άλλα αρχαία λείψανα επί του υψώματος Μικρό Βουνό, ύπερθεν του χωρίου Κλοκτητός (Κλοκοτός) αποδιδόμενα εις την αρχαίαν πόλιν Φαρκαδώνα. 3) Δύο αρχαία ακροπόλεις ("Κάστρα") παρὰ το χωρίον Νεοχώριον (αρχ. Οιχαλία). 4) τα εις την περιοχήν των χωρίων Αγριλιά (Π. Σμόλια) και Νέα Σμόλια τρία "Κάστρα", ήτοι αρχαία ακροπόλεις εν θέσει "Βροντισμένη", «Κάστρο της Ωρηάς" και παρὰ τον οικισμόν "Κουμαριά". 5) το ύψωμα του Προφήτη Ηλία, ύπερθεν του χωρίου Ζάρκου, εφ' ου τα αρχαία πολυγωνικά τείχη και άλλα λείψανα της αρχαίας πόλεως Φραυττού (Φαυττού). 6) ο ΝΔ του χωρίου Ζάρκου γήλοφος μεγάλου προϊστορικού οικισμού γνωστός υπό το όνομα "Πλατεία Μαγούλα". 7) Τα λείψανα αρχαίας πόλεως (Φήκα) επί υψώματος παρὰ το χωρίον Φήκη (Βαρυμπόμπη). 8) Αρχαία λείψανα και τάφοι παρὰ το χωρίον Καλόγηροι. 9) αρχαία λείψανα μεταξύ των χωρίων Πιάλεια (Λεπενίτσα) και Ξυλοπάροικον, αποδιδόμενα εις την αρχαίαν πόλιν Πιάλειαν και δη το ύψωμα Παλιόκαστρο (υψομ. 400 μ.) και τα εν τη κάτωθεν αυτού θέσει (Φτελιά) αρχαία λείψανα. 10) τα αρχαία λείψανα παρὰ το χωρίον Οξύνεια (Μερίτσα). 11) τα αρχαία λείψανα παρὰ το χωρίον Ελληνόκαστρον (Κούρσοβον). 12) τα αρχαία λείψανα παρὰ το χωρίον Διαλεκτόν (Σκούμπος) Φαλώρειας. 13) τα αρχαία λείψανα επί υψώματος (720 μ.) μεταξύ των χωρίων Σαρακήνα και Διάβα (Πρεβέντα). 14) τα αρχαία λείψανα μεταξύ των χωρίων Νικλίτσι και Μεγάρχη. 15) τα αρχαία λείψανα παρὰ το χωρίον Ελάτη (Τύρνα) αποδιδόμενα εις την αρχαίαν πόλιν Ποίτνεον. 16) Τα αρχαία λείψανα παρὰ το χωρίον Αρδάνι βορείως των Τρικάλων. 17) το ύψωμα "Καστρί" νοτίως του χωρίου Πηνειός (Ζάρκο Μαρί) και κατά την δεξιάν όχθην τού Πηνειού, εις τα όρια των Νομών Τρικάλων και Λαρίσης, εφ' ου τείχη της αρχαίας πόλεως Άστραγος (Άτραγος). Επί πλέον η παρὰ την όχθην του Πηνειού πεδινή λωρίς δυτικώς του υψώματος μέχρι της θέσεως Μύτικας, η περιοχή του ναού του Αγ. Ταξιάρχη και η ανατολικώς του υψώματος πεδινή λωρίς μέχρι του Αγ. Γεωργίου.</p> <p>ΚΝ 5351/1932</p>
<p>■ Χάρτες - Πατήστε πάνω στις μικρογραφίες, για να εμφανιστούν οι χάρτες</p>	
<p>■ Παρατηρήσεις</p>	<p>Παλιότερα η Κοινότητα Κάμπου ανήκε στον τέως δήμο Αβίας, που περιείχε πολλές περιοχές. Βλ. σύνδεση δελτίων</p>
<p>■ Τελευταία Ενημέρωση</p>	<p>12-09-2007</p>
<p>■ Αριθμός Υπουργικής Απόφασης - Αριθμός ΦΕΚ</p>	<p>ΥΑ ΥΠΠΟ/ΑΡΧ/Α1/Φ/43/29274/1470/23-6-2000 - ΦΕΚ 846/Β/11-7-2000</p>
<p>■ Τίτλος ΦΕΚ</p>	<p>Κήρυξη της περιοχής αρχαίου ναού στην Παλαιά Μονή Παναγίας Νοτενών ως αρχαιολογικού χώρου.</p>
<p>■ Κείμενο</p>	<p>"Κηρύσσουμε ως Αρχαιολογικό χώρο την περιοχή οροπεδίου στο Σκιαδοβούνι του Ερυμάνθου (Ωλενού) για λόγους προστασίας ερειπίων αρχαίου ναού, αρχιτεκτονικά μέλη του οποίου χρησιμοποιήθηκαν για την κατασκευή των ερειπωμένων κελιών και του Καθολικού της Παλαιάς Μονής της Παναγίας Νοτενών. Η κηρυσσόμενη περιοχή ορίζεται σε απόσπασμα Φ.Χ. Γ.Υ.Σ. (ΚΛ: 1.5000) με τα σημεία 1, 2, 3, 4, 5, 6, 7-1 τα οποία αντιστοιχούν στον συνημμένο πίνακα συντεταγμένων:</p>

<p>ΠΙΝΑΚΑΣ ΣΥΝΤΕΤΑΓΜΕΝΩΝ Κήρυξη αρχαίου ναού στη παλιά Μονή Παναγίας Νοτενών Κέντρον Φ.Χ. 1:100.000 Φύλλο Χάρτη 1:5000 Πύργος - Ολυμπία φ=37ο 45' λ=-2ο 15'</p> <p>Σημείο Χ Ψ Αριθμός Φύλλου</p> <hr style="border-top: 1px dashed black;"/> <p>1 19.475 11.365 6264,4 ευθεία γραμμή 2 19.610 11.410 6264,4 ευθεία γραμμή 3 19.718 11.312 6264,4 υψομετρική καμπύλη 4 19.705 11.048 6264,4 υψομετρική καμπύλη 5 19.600 10.965 6264,4 υψομετρική καμπύλη 6 19.415 11.042 6264,4 ευθεία γραμμή 7 19.408 11.155 6264,4 υψομετρική καμπύλη 1 19.475 11.365 6264,4 ευθεία γραμμή και επεξήγησης ορίων".</p> <p>ΚΝ 5351/1932 Ν 1127/1981</p>
--

ΤΑΥΤΟΤΗΤΑ ΜΝΗΜΕΙΟΥ		
▀ Ονομασία Μνημείου	Αρχαιολογικός χώρος στο λόφο Κάστρο - Δόξα Πατρί ή Γάρτσικο στον Σκιαδά	
▀ Περι Ενότητα / Δήμος / Δημ Ενότητα / Κοινότητα / Οικισμός	ΑΧΑΪΑΣ / ΕΡΥΜΑΝΘΟΥ / ΤΡΙΤΑΙΑΣ / Σκιαδά / Σκιαδάς	
▀ Θέση	Λόφος Κάστρο - Δόξα Πατρί ή Γάρτσικο	
▀ Τύπος Κήρυξης	αρχαιολογικός χώρος	
▀ Είδος Μνημείου	Αμυντικά Συγκροτήματα, Αρχαιολογικές Θέσεις, Οικιστικά Σύνολα	
▀ Χρονική Περίοδος	Κλασική, Βυζαντινή	
▀ Αρχαία/Ιστορική Ονομασία		
ΠΡΟΣΤΑΣΙΑ		
▀ Φορέας Προστασίας	▀ Έδρα Φορέα Προστασίας	▀ Σημειώσεις σχετικά με την Προστασία
ΣΤ' ΕΠΚΑ	Πάτρα	
▀ Καθεστώς Ιδιοκτησίας		
ΠΑΡΑΤΗΡΗΣΕΙΣ		
▀ Παρατηρήσεις		
▀ Τελευταία Ενημέρωση	09-10-2003	
ΚΗΡΥΞΕΙΣ		
▀ Αριθμός Υπουργικής Απόφασης, Αριθμός ΦΕΚ	ΥΑ ΥΠΠΟ/ΑΡΧ/Α1/Φ43/29269/1472/23-6-2000, ΦΕΚ 845/Β/11-7-2000	
▀ Αριθμός Υπουργικής Απόφασης - Αριθμός ΦΕΚ	ΥΑ ΥΠΠΟ/ΑΡΧ/Α1/Φ43/29269/1472/23-6-2000 - ΦΕΚ 845/Β/11-7-2000	
▀ Τίτλος ΦΕΚ	Κήρυξη του Λόφου Κάστρο-Δόξα Πατρί ή Γάρτσικο στο Σκιαδά Τριταίας Ν. Αχαΐας ως αρχαιολογικού χώρου.	
▀ Κείμενο	"Κηρύσσουμε ως Αρχαιολογικό Χώρο την περιοχή του Λόφου Κάστρο-Δόξα Πατρί ή Γάρτσικο στο χωριό Σκιαδά Τριταίας Ν. Αχαΐας για λόγους προστασίας ερειπίων αρχαίας πόλεως και των τειχών της. Ο λόφος Κάστρο Δόξα Πατρί ή Γάρτσικο αποτελούσε τμήμα της αρχαίας Ακρόρειας και πιθανώτατα η οχύρωση και τα οικιστικά λείψανα ανήκουν στην αρχαία πολίχνη Οπούντα η οποία ήκμασε τον 4ο αι.	

π.Χ.
 Στον ίδιο λόφο υπάρχουν ενδείξεις και Μεσαιωνικής εγκατάστασης, όπως λείψανα φρουρίου, μεγάλων υδατοδεξαμενών και ναΐσκου.
 Στα Ν.Α. του λόφου στη θέση "Αγριλίτσα", απ' όπου και η μοναδική πρόσβαση στο λόφο Κάστρο, εντοπίστηκαν λείψανα μεγάλου δημόσιου οικοδομήματος.
 Η κηρυσσόμενη περιοχή ορίζεται σε απόσπασμα Φ.Χ. Γ.Υ.Σ. (Κλ: 1:5000) με τα σημεία Α, Β, Γ, Δ, Ε, Ζ, Η, Θ, Ι, Κ, Λ, Μ, Ν, Ξ, Ο, Π, Ρ, Σ-Α τα οποία αντιστοιχούν στον συνημμένο πίνακα συντεταγμένων και επεξήγησης ορίων:

ΠΙΝΑΚΑΣ ΣΥΝΤΕΤΑΓΜΕΝΩΝ
 Κήρυξη του λόφου Κάστρο Δόξα Πατρί ή Γάτισκο στο Σκιαδά Τριταίας
 Κέντρον Φ. Χ. 1:100.000 Φύλλο Χάρτη 1:5.000
 Πύργος - Ολυμπία φ=37ο 45' λ= - 2ο 15'

Σημείο Χ Ψ Αριθμός Φύλλου

Α 16.940 13.367 6264,3
 Β 17.112 13.752 6264,11 αγροτικός δρόμος
 Γ 17.254 13.957 6264,1 >> >>
 Δ 17.530 14.108 6264,2 >> >>
 Ε 17.693 14.005 6264,2 >> >>
 Ζ 17.843 14.053 6264,2 >> >>
 Η 18.020 13.985 6264,2 >> >>
 Θ 18.115 13.860 6264,2 αγροτικός δρόμος
 Ι 18.053 13.250 6264,4 νεροσυρμή
 Κ 18.253 12.830 6264,4 >>
 Λ 18.592 12.545 6264,4 >>
 Μ 18.375 12.540 6264,4 αγροτικός δρόμος
 Ν 18.390 12.245 6264,4 >> >>
 Ξ 18.152 12.035 6264,4 >> >>
 Ο 18.217 11.848 6264,4 >> >>
 Π 18.090 11.635 6264,4 >> >>
 Ρ 17.573 11700 6264,4 ευθεία γραμμή Τριγωνομ.
 Σ 16.907 12-370 6264,3 ευθεία γραμμή κορυφές λόφων.
 Α 16.940 13.367 6264,3 ευθεία γραμμή κορυφές λόφων.

ΚΝ 5351/1932
 Ν 1127/1981

ΤΑΥΤΟΤΗΤΑ ΜΝΗΜΕΙΟΥ		
• Όνομασία Μνημείου	Αρχαιολογικός χώρος στις θέσεις " Άγιος Βασίλειος" και "Τρουμπές" Χαλανδρίτσας (Μυκηναϊκό νεκροταφείο)	
• Περι Ενότητα / Δήμος / Δημ Ενότητα / Κοινότητα / Οικισμός	ΑΧΑΪΑΣ / ΕΡΥΜΑΝΘΟΥ / ΦΑΡΡΩΝ / Χαλανδρίτσας /	
• Θέση	"Άγιος Βασίλειος" και "Τρουμπές"	
• Τύπος Κήρυξης	αρχαιολογικός χώρος	
• Είδος Μνημείου	Νεκρικοί Χώροι και Μνημεία, Αρχαιολογικές Θέσεις	
• Χρονική Περίοδος	Χαλκοκρατία Ύστερη	
• Αρχαία/Ιστορική Ονομασία		
ΠΡΟΣΤΑΣΙΑ		
• Φορέας Προστασίας	• Έδρα Φορέα Προστασίας	• Σημειώσεις σχετικά με την Προστασία
ΣΤ' ΕΠΚΑ	Πάτρα	
• Καθεστώς Ιδιοκτησίας		

ΠΑΡΑΤΗΡΗΣΕΙΣ	
▪ Παρατηρήσεις	
▪ Τελευταία Ενημέρωση	09-10-2003
ΚΗΡΥΞΕΙΣ	
▪ Αριθμός Υπουργικής Απόφασης, Αριθμός ΦΕΚ	ΥΑ ΥΠΠΟ/ΑΡΧ/Α1/Φ43/29186/1507/5-7-1991, ΦΕΚ 594/Β/30-7-1991
▪ Αριθμός Υπουργικής Απόφασης - Αριθμός ΦΕΚ	ΥΑ ΥΠΠΟ/ΑΡΧ/Α1/Φ43/29186/1507/5-7-1991 - ΦΕΚ 594/Β/30-7-1991
▪ Τίτλος ΦΕΚ	
▪ Κείμενο	<p>"Κηρύσσουμε ως αρχαιολογικούς χώρους τις παρακάτω περιοχές που βρίσκονται στην Κοινότητα Χαλανδρίτσας Πατρών:</p> <p>α) Το λόφο "Σταυρό", για λόγους προστασίας του σημαντικότετου μυκηναϊκού οικισμού που εκτείνεται στις πλευρές του, χρονολογείται στην ΥΕΙΙΒ-Γ και συνεχίζει να κατοικείται μέχρι την υπομυκηναϊκή εποχή. Ο χώρος οριοθετείται στο συνημμένο τοπογραφικό διάγραμμα (Κλ. 1:5.000) με συνεχόμενη γραμμή και ορίζεται από τα σημεία Α Β Γ Δ Ε Ζ Η-Α, που αντιστοιχούν στις εξής συντεταγμένες:</p> <p>Κ Φ Χ 1:100.000 ΠΑΤΡΑ - ΝΑΥΠΑΚΤΟΣ Φ.Λ.:38 15 - 1 45 Φ. ΧΑΡΤΗ</p> <p>ΣΗΜΕΙΟ: Χ Ψ 1:5.000 Α - 16.190 - 15.100 6235/8 Β - 14.620 - 15.155 " Γ - 15.755 - 15.740 " Δ - 15.140 - 15.760 " Ε - 15.310 - 16.280 " Ζ - 15.900 - 16.125 "</p> <p>β) Τις θέσεις " Άγιος Βασίλειος" και "Τρουμπές" στα δυτικά της Χαλανδρίτσας, για λόγους προστασίας σημαντικού και εκτεταμένου μυκηναϊκού νεκροταφείου, γνωστού ήδη από το 1928. Ο χώρος οριοθετείται με συνεχόμενη γραμμή στο συνημμένο Φ. Χ. (1 : 5.000) της Γ. Υ. Σ., ορίζεται από τα σημεία Η Θ Ι Κ Λ Μ Ν-Η, που αντιστοιχούν σε πίνακα συντεταγμένων ως εξής:</p> <p>Κ Φ Χ 1:100.000 ΠΑΤΡΑ - ΝΑΥΠΑΚΤΟΣ Φ.Λ.:38 15 - 1 45 Φ. ΧΑΡΤΗ</p> <p>ΣΗΜΕΙΟ: Χ Ψ 1:5.000 Η - 15.780 - 15.000 6235/8 Θ - 17.175 - 14.755 " Ι - 17.050 - 15.080 " Κ - 17.220 - 15.270 " Λ - 16.880 - 15.595 " Μ - 16.930 - 16.280 " Ν - 15.780 - 15.000 "</p> <p>Κ ΚΝ 5351/1932.</p>
▪ Χάρτες - Πατήστε πάνω στις μικρογραφίες, για να εμφανιστούν οι χάρτες	
▪ Παρατηρήσεις	

■ Τελευταία
Ενημέρωση

ΤΑΥΤΟΤΗΤΑ ΜΝΗΜΕΙΟΥ		
■ Ονομασία Μνημείου	Αρχαιολογικός χώρος στο λόφο "Σταυρός" Χαλανδρίτσας (Μυκηναϊκός οικισμός)	
■ Περι Ενότητα / Δήμος / Δημ Ενότητα / Κοινότητα / Οικισμός	ΑΧΑΪΑΣ / ΕΡΥΜΑΝΘΟΥ / ΦΑΡΡΩΝ / Χαλανδρίτσας /	
■ Θέση	Λόφος "Σταυρός"	
■ Τύπος Κήρυξης	αρχαιολογικός χώρος	
■ Είδος Μνημείου	Αρχαιολογικές Θέσεις, Οικιστικά Σύνολα	
■ Χρονική Περίοδος	Χαλκοκρατία Ύστερη	
■ Αρχαία/Ιστορική Ονομασία		
ΠΡΟΣΤΑΣΙΑ		
■ Φορέας Προστασίας	■ Έδρα Φορέα Προστασίας	■ Σημειώσεις σχετικά με την Προστασία
ΣΤ' ΕΠΚΑ	Πάτρα	
■ Καθεστώς Ιδιοκτησίας		
ΠΑΡΑΤΗΡΗΣΕΙΣ		
■ Παρατηρήσεις		
■ Τελευταία Ενημέρωση	09-10-2003	
ΚΗΡΥΞΕΙΣ		
■ Αριθμός Υπουργικής Απόφασης, Αριθμός ΦΕΚ	ΥΑ ΥΠΠΟ/ΑΡΧ/Α1/Φ43/29186/1507/5-7-1991, ΦΕΚ 594/Β/30-7-1991	
■ Αριθμός Υπουργικής Απόφασης - Αριθμός ΦΕΚ	ΥΑ ΥΠΠΟ/ΑΡΧ/Α1/Φ43/29186/1507/5-7-1991 - ΦΕΚ 594/Β/30-7-1991	
■ Τίτλος ΦΕΚ		
■ Κείμενο	<p>"Κηρύσσουμε ως αρχαιολογικούς χώρους τις παρακάτω περιοχές που βρίσκονται στην Κοινότητα Χαλανδρίτσας Πατρών:</p> <p>α) Το λόφο "Σταυρό", για λόγους προστασίας του σημαντικότετου μυκηναϊκού οικισμού που εκτείνεται στις πλευρές του, χρονολογείται στην ΥΕΙΙΒ-Γ και συνεχίζει να κατοικείται μέχρι την υπομυκηναϊκή εποχή. Ο χώρος οριοθετείται στο συνημμένο τοπογραφικό διάγραμμα (Κλ. 1:5.000) με συνεχόμενη γραμμή και ορίζεται από τα σημεία Α Β Γ Δ Ε Ζ Η-Α, που αντιστοιχούν στις εξής συντεταγμένες:</p> <p>Κ Φ Χ 1:100.000 ΠΑΤΡΑ - ΝΑΥΠΑΚΤΟΣ Φ.Λ.:38 15 - 1 45 Φ. ΧΑΡΤΗ</p> <p>ΣΗΜΕΙΟ: Χ Ψ 1:5.000 Α - 16.190 - 15.100 6235/8 Β - 14.620 - 15.155 " Γ - 15.755 - 15.740 " Δ - 15.140 - 15.760 " Ε - 15.310 - 16.280 " Ζ - 15.900 - 16.125 "</p> <p>β) Τις θέσεις " Άνιος Βασίλειος" και "Τρουμπές" στα δυτικά της Χαλανδρίτσας, για</p>	

	<p>λόγους προστασίας σημαντικού και εκτεταμένου μυκηναϊκού νεκροταφείου, γνωστού ήδη από το 1928. Ο χώρος οριοθετείται με συνεχόμενη γραμμή στο συνημμένο Φ. Χ. (1 : 5.000) της Γ. Υ. Σ., ορίζεται από τα σημεία Η Θ Ι Κ Λ Μ Ν-Η, που αντιστοιχούν σε πίνακα συντεταγμένων ως εξής:</p> <p>Κ Φ Χ 1:100.000 ΠΑΤΡΑ - ΝΑΥΠΑΚΤΟΣ Φ.Λ.:38 15 - 1 45 Φ. ΧΑΡΤΗ</p> <p>ΣΗΜΕΙΟ: Χ Ψ 1:5.000 Η - 15.780 - 15.000 6235/8 Θ - 17.175 - 14.755 " Ι - 17.050 - 15.080 " Κ - 17.220 - 15.270 " Λ - 16.880 - 15.595 " Μ - 16.930 - 16.280 " Ν - 15.780 - 15.000 "</p> <p>Κ ΚΝ 5351/1932.</p>
<ul style="list-style-type: none"> ■ Χάρτες - Πατήστε πάνω στις μικρογραφίες, για να εμφανιστούν οι χάρτες ■ Παρατηρήσεις ■ Τελευταία Ενημέρωση 	

ΤΑΥΤΟΤΗΤΑ ΜΝΗΜΕΙΟΥ		
■ Ονομασία Μνημείου	Αρχαιολογικός χώρος αρχαίας Ψωφίδος	
■ Περι Ενότητα / Δήμος / Δημ Ενότητα / Κοινότητα / Οικισμός	ΑΧΑΪΑΣ / ΚΑΛΑΒΡΥΤΩΝ / ΑΡΟΑΝΙΑΣ / Ψωφίδος /	
■ Θέση		
■ Τύπος Κήρυξης	αρχαιολογικός χώρος	
■ Είδος Μνημείου	Αμυντικά Συγκροτήματα, Αρχαιολογικές Θέσεις, Οικιστικά Σύνολα, Αμυντικά Συγκροτήματα, Αρχαιολογικές Θέσεις, Οικιστικά Σύνολα	
■ Χρονική Περίοδος	Αρχαιότητα	
■ Αρχαία/Ιστορική Ονομασία		
ΠΡΟΣΤΑΣΙΑ		
■ Φορέας Προστασίας	■ Έδρα Φορέα Προστασίας	■ Σημειώσεις σχετικά με την Προστασία
ΣΤ' ΕΠΚΑ	Πάτρα	
■ Καθεστώς Ιδιοκτησίας		
ΠΑΡΑΤΗΡΗΣΕΙΣ		
■ Παρατηρήσεις		
■ Τελευταία Ενημέρωση	24-06-2003	
ΚΗΡΥΞΕΙΣ		
■ Αριθμός Υπουργικής Απόφασης. Αριθμός	ΥΑ Α/Φ31/49147/3734/2-1-1974, ΦΕΚ 5/Β/8-1-1974 ΥΑ ΥΠΠΟ/ΑΡΧ/Α1/Φ43/49555/2078/7-11-1997, ΦΕΚ 1175/Β/30-12-1997	

ΦΕΚ	
<ul style="list-style-type: none"> Αριθμός Υπουργικής Απόφασης - Αριθμός ΦΕΚ 	ΥΑ Α/Φ31/49147/3734/2-1-1974 - ΦΕΚ 5/Β/8-1-1974
<ul style="list-style-type: none"> Τίτλος ΦΕΚ 	Περί χαρακτηρισμού ως αρχαιολογικού χώρου της περιοχής της περικλειομένης υπό των τειχών της αρχαίας Ψωφίδος.
<ul style="list-style-type: none"> Κείμενο 	<p>' Χαρακτηρίζομεν ως αρχαιολογικών χώρων την υπό των τειχών της αρχαίας Ψωφίδος (Τριπόταμα) Καλαβρύτων περικλειομένην περιοχήν, ως και την πέριξ αυτής έκτασιν την οριζομένην προς δυσμάς υπό του ποταμού Ερυμάνθου, προς νότον υπό του ποταμού Αροαρίου, προς βορράν-βορειοανατ. υπό του λόφου Κοκκινιάς η Κόκκινης Λάκκας και μέχρι αποστάσεως εκατόν πενήντα (150) μέτρων ανατολικώς της θέσεως "Πόρτες" ".</p> <p>Κ ΚΝ 5351/1932, άρθρο 50.</p>
<ul style="list-style-type: none"> Χάρτες - Πατήστε πάνω στις μικρογραφίες, για να εμφανιστούν οι χάρτες 	
<ul style="list-style-type: none"> Παρατηρήσεις 	
<ul style="list-style-type: none"> Τελευταία Ενημέρωση 	17-01-2008
<ul style="list-style-type: none"> Αριθμός Υπουργικής Απόφασης - Αριθμός ΦΕΚ 	ΥΑ ΥΠΠΟ/ΑΡΧ/Α1/Φ43/49555/2078/7-11-1997 - ΦΕΚ 1175/Β/30-12-1997
<ul style="list-style-type: none"> Τίτλος ΦΕΚ 	Συμπλήρωση κήρυξης - οριοθέτηση αρχαιολογικού χώρου Ψωφίδας Καλαβρύτων.
<ul style="list-style-type: none"> Κείμενο 	<p>"Συμπληρώνουμε την αρ. πρωτ. ΥΠΠΟ/ΑΡΧ/Φ31/49147/3734/2-1-1974 με την οποία κηρύχθηκε ως αρχαιολογικός χώρος η αρχαία αρκαδική πόλη Ψωφίδα (οχυρωματικά λείψανα και κτιριακά λείψανα) και οριοθετούμε τον αρχαιολογικό χώρο στην περιοχή στο συνημμένο τοπογραφικό διάγραμμα με τα σημεία 1-2-3-4-5-6-7-8-9-10-11-12-13-14-15-16-17-18-19-20-21-22-1 στα οποία αντιστοιχούν τα ζεύγη συντεταγμένων του ακόλουθου πίνακα:</p> <p>ΚΗΡΥΞΗ ΑΡΧΑΙΟΛΟΓΙΚΟΥ ΧΩΡΟΥ ΑΡΧΑΙΑΣ ΨΩΦΙΔΟΣ ΠΙΝΑΚΑΣ ΣΥΝΤΕΤΑΓΜΕΝΩΝ Κέντρον Φ.Χ. 1: 100.000 Φύλλο χάρτη 1:5.000 φ=38° 15' λ=1° 45'</p> <p>ΣΗΜΕΙΟ Χ Ψ ΑΡΙΘΜΟΣ ΦΥΛΛΟΥ</p> <p>1 -7400 13722 6266/2 2 -6905 13865 " 3 -6550 14192 " 4 -6235 13907 " 5 -6132 14080 " 6 -5900 14187 " 7 -5755 14283 " 8 -5575 14030 " 9 -5565 13654 " 10 -5600 13540 6266/4 11 -5542 13254 " 12 -5160 12980 " 13 -5150 12795 " 14 -5100 12627 " 15 -5242 12575 " 16 -5430 12763 " 17 -5723 12795 " 18 -5995 12862 " 19 -6053 12935 " 20 -6727 12745 " 21 -7430 12665 "</p>

	22 -7544 12910 "
	KN 5351/1932
<ul style="list-style-type: none"> Χάρτες - Πατήστε πάνω στις μικρογραφίες, για να εμφανιστούν οι χάρτες 	
<ul style="list-style-type: none"> Παρατηρήσεις 	
<ul style="list-style-type: none"> Τελευταία Ενημέρωση 	16-10-2008

ΤΑΥΤΟΤΗΤΑ ΜΝΗΜΕΙΟΥ		
<ul style="list-style-type: none"> Όνομασία Μνημείου 	Αρχαιολογικός χώρος στο Καστρίτσι (αρχαία πόλη Λεόντιον)	
<ul style="list-style-type: none"> Περι Ενότητα / Δήμος / Δημ Ενότητα / Κοινότητα / Οικισμός 	ΑΧΑΪΑΣ / ΚΑΛΑΒΡΥΤΩΝ / ΚΑΛΑΒΡΥΤΩΝ / Κάτω Βλασίας /	
<ul style="list-style-type: none"> Θέση 	"Καστρίτσι"	
<ul style="list-style-type: none"> Τύπος Κήρυξης 	αρχαιολογικός χώρος	
<ul style="list-style-type: none"> Είδος Μνημείου 	Αρχαιολογικές Θέσεις, Οικιστικά Σύνολα, Αρχαιολογικές Θέσεις, Οικιστικά Σύνολα	
<ul style="list-style-type: none"> Χρονική Περίοδος 	Αρχαιότητα	
<ul style="list-style-type: none"> Αρχαία/Ιστορική Ονομασία 		
ΠΡΟΣΤΑΣΙΑ		
<ul style="list-style-type: none"> Φορέας Προστασίας 	<ul style="list-style-type: none"> Έδρα Φορέα Προστασίας 	<ul style="list-style-type: none"> Σημειώσεις σχετικά με την Προστασία
ΣΤ' ΕΠΚΑ	Πάτρα	
<ul style="list-style-type: none"> Καθεστώς Ιδιοκτησίας 		
ΠΑΡΑΤΗΡΗΣΕΙΣ		
<ul style="list-style-type: none"> Παρατηρήσεις 		
<ul style="list-style-type: none"> Τελευταία Ενημέρωση 	24-06-2003	
ΚΗΡΥΞΕΙΣ		
<ul style="list-style-type: none"> Αριθμός Υπουργικής Απόφασης, Αριθμός ΦΕΚ 	ΥΑ ΥΠΠΕ/Α/Φ31/35618/2962 π.ε./19-4-1976, ΦΕΚ 654/Β/14-5-1976 ΥΑ ΥΠΠΟ/ΑΡΧ/Α1/Φ43/13476/769/14-5-1997, ΦΕΚ 474/Β/9-6-1997	
<ul style="list-style-type: none"> Αριθμός Υπουργικής Απόφασης - Αριθμός ΦΕΚ 	ΥΑ ΥΠΠΕ/Α/Φ31/35618/2962 π.ε./19-4-1976 - ΦΕΚ 654/Β/14-5-1976	
<ul style="list-style-type: none"> Τίτλος ΦΕΚ 	Περί χαρακτηρισμού ως αρχαιολογικών χώρων περιοχών του Νομού Αχαΐας.	
<ul style="list-style-type: none"> Κείμενο 	<p>"Χαρακτηρίζομεν ως αρχαιολογικούς χώρους τας κάτωθι αναφερομένας περιοχάς του Νομού Αχαΐας:</p> <p>α) Το ύψωμα της Μαμουσιάς (αρχαία Κερύνεια) της επαρχίας Αιγιαλείας από του ναυδρίου του Αγ. Κωνσταντίνου συμπεριλαμβανομένων των θέσεων "Σκαλιά", " Παλιόμυλοι", " Άγιος Βασίλειος" μέχρι της κορυφής όπου το ναύδριον "Αη-Λιάς", ως εις το κάτωθι δημοσιευόμενον τοπογραφικόν διάγραμμα (α).</p> <p>β) ο λόφος του εξωκκλησίου της Παναγίας, βορειοδυτικώς του χωρίου Λουσικά της Κοινότητος Κάτω Λουσών, επαρχίας Καλαβρυτών, όπερ το ιερόν και ο ναός της Αρτέμιδος των Λουσών, ως εις το δημοσιευόμενον τοπογραφικόν διάγραμμα.</p> <p>γ) το ύψωμα "Παναγιά" Αγίας Μαρίνης Τριταίας της επαρχίας Πατρών "αρχαία Τριταία η Τρίτεια.</p> <p>δ) ο λόφος του "Παλαιόκαστρου" Αιγιαλείας (αρχαία Αινεία). ως εις το κάτωθι</p>	

	<p>δημοσιευόμενον τοπογραφικόν διάγραμμα (γ). (βλ. σ. 46) ε) ο εντός του οχυρωτικού περιβόλου περικλειόμενος χώρος του αρχαίου Λεοντίου εις το Καστρίτσι βορείως του "μοναστηρίου της Βλασίας" και του χωρίου Κάτω Βλασία, εις μικράν απόστασιν προς βορράν της δημοσίας οδού από Καλάβρυτα προς Πάτρας και εις το κάτωθι δημοσιευόμενον τοπογραφικόν διάγραμμα (δ'). στ) ο νοτίως της εκκλησίας του νεοκλασικού ναού του Αγίου Ανδρέου Πατρών και ανατολικώς του αγιάσματος χώρος, ένθα ανεσκάφη κατά το έτος 1964 μεγαλοπρεπές κτίριο ανήκον εις θέρμας της Ρωμαϊκής εποχής".</p> <p>ΝΔ 175/1973 τεθέν εν ισχύ διά του ΠΔ 390/1973 ΚΝ 5351/1932, άρθρο 50</p>
<ul style="list-style-type: none"> Χάρτες - Πατήστε πάνω στις μικρογραφίες, για να εμφανιστούν οι χάρτες 	
<ul style="list-style-type: none"> Παρατηρήσεις 	Στο ΦΕΚ υπάρχει συνημμένος πίνακας συντεταγμένων.
<ul style="list-style-type: none"> Τελευταία Ενημέρωση 	07-11-2007
<ul style="list-style-type: none"> Αριθμός Υπουργικής Απόφασης - Αριθμός ΦΕΚ 	ΥΑ ΥΠΠΟ/ΑΡΧ/Α1/Φ43/13476/769/14-5-1997 - ΦΕΚ 474/Β/9-6-1997
<ul style="list-style-type: none"> Τίτλος ΦΕΚ 	Συμπλήρωση Κήρυξης - οριοθέτηση αρχαιολογικού χώρου αρχαίου Λεοντίου Κοινότητας Κάτω Βλασίας Καλαβρύτων.
<ul style="list-style-type: none"> Κείμενο 	<p>"Για λόγους αμεσότερης προστασίας του κηρυγμένου αρχαιολογικού χώρου (ΦΕΚ 654/Β/76/ΥΑ Φ31/35618/2962πε/19-4-1976 ΥΑ) της αρχαίας πόλης του Λεοντίου, τα ερείπια της οποίας σώζονται βόρεια του "Μοναστηρίου Βλασίας" και του χωριού Κάτω Βλασία στη θέση "Καστρίτσι", οριοθετούμε τούτον στο συνημμένο τοπογραφικό διάγραμμα (κλ. 1:5.000) με τα σημεία 1,2,3,4,5,6,7,8,9,10,11,12,13,14,15,16,1 που αντιστοιχούν στον ακόλουθο πίνακα συντεταγμένων :</p> <p>ΠΙΝΑΚΑΣ ΣΥΝΤΕΤΑΓΜΕΝΩΝ ΤΩΝ ΟΡΙΩΝ ΚΗΡΥΓΜΕΝΟΥ ΑΡΧΑΙΟΛΟΓΙΚΟΥ ΧΩΡΟΥ ΑΡΧΑΙΟΥ ΛΕΟΝΤΙΟΥ ΑΧΑΪΑΣ</p> <p>-----</p> <p>Κέντρον Φ.Χ. 1:100.000 Φύλλο χάρτη 1:5.000 φ = 38 15' λ λ = -1 45'</p> <p>-----</p> <p>ΣΗΜΕΙΟ Χ Ψ ΑΡΙΘΜΟΣ ΦΥΛΛΟΥ</p> <p>1 -5.445 -25.225 6246/8 2 -5.430 -25.105 6246/6 3 -5.590 -25.155 6246/6 4 -5.565 -24.952 6246/6 5 -5.630 -24.793 6246/6 6 -5.355 -24.470 6246/6 7 -5.187 -24.130 6246/6 8 -4.615 -23.825 6246/5 9 -4.180 -23.747 6246/5 10 -4.013 -23.847 6246/5 11 -4.095 -24.172 6247/5 12 -4.135 -24.528 6247/5 13 -4.360 -24.910 6247/5 14 -4.305 -25.385 6247/5 15 -4.615 -25.375 6247/8 16 -4.925 -25.355 6247/8</p>

	KN 5351/1932.
<ul style="list-style-type: none"> Χάρτες - Πατήστε πάνω στις μικρογραφίες, για να εμφανιστούν οι χάρτες 	
<ul style="list-style-type: none"> Παρατηρήσεις 	
<ul style="list-style-type: none"> Τελευταία Ενημέρωση 	20-06-2008

ΤΑΥΤΟΤΗΤΑ ΜΝΗΜΕΙΟΥ		
<ul style="list-style-type: none"> Όνομασία Μνημείου 	Αρχαιολογικός χώρος στο Καστρίτσι (αρχαία πόλη Λεόντιον)	
<ul style="list-style-type: none"> Περι Ενότητα / Δήμος / Δημ Ενότητα / Κοινότητα / Οικισμός 	ΑΧΑΪΑΣ / ΚΑΛΑΒΡΥΤΩΝ / ΚΑΛΑΒΡΥΤΩΝ / Κάτω Βλασίας /	
<ul style="list-style-type: none"> Θέση 	"Καστρίτσι"	
<ul style="list-style-type: none"> Τύπος Κήρυξης 	αρχαιολογικός χώρος	
<ul style="list-style-type: none"> Είδος Μνημείου 	Αρχαιολογικές Θέσεις, Οικιστικά Σύνολα, Αρχαιολογικές Θέσεις, Οικιστικά Σύνολα	
<ul style="list-style-type: none"> Χρονική Περίοδος 	Αρχαιότητα	
<ul style="list-style-type: none"> Αρχαία/Ιστορική Ονομασία 		
ΠΡΟΣΤΑΣΙΑ		
<ul style="list-style-type: none"> Φορέας Προστασίας 	<ul style="list-style-type: none"> Έδρα Φορέα Προστασίας 	<ul style="list-style-type: none"> Σημειώσεις σχετικά με την Προστασία
ΣΤ' ΕΠΚΑ	Πάτρα	
<ul style="list-style-type: none"> Καθεστώς Ιδιοκτησίας 		
ΠΑΡΑΤΗΡΗΣΕΙΣ		
<ul style="list-style-type: none"> Παρατηρήσεις 		
<ul style="list-style-type: none"> Τελευταία Ενημέρωση 	24-06-2003	
ΚΗΡΥΞΕΙΣ		
<ul style="list-style-type: none"> Αριθμός Υπουργικής Απόφασης, Αριθμός ΦΕΚ 	ΥΑ ΥΠΠΕ/Α/Φ31/35618/2962 π.ε./19-4-1976, ΦΕΚ 654/Β/14-5-1976 ΥΑ ΥΠΠΟ/ΑΡΧ/Α1/Φ43/13476/769/14-5-1997, ΦΕΚ 474/Β/9-6-1997	
<ul style="list-style-type: none"> Αριθμός Υπουργικής Απόφασης - Αριθμός ΦΕΚ 	ΥΑ ΥΠΠΕ/Α/Φ31/35618/2962 π.ε./19-4-1976 - ΦΕΚ 654/Β/14-5-1976	
<ul style="list-style-type: none"> Τίτλος ΦΕΚ 	Περί χαρακτηρισμού ως αρχαιολογικών χώρων περιοχών του Νομού Αχαΐας.	
<ul style="list-style-type: none"> Κείμενο 	<p>"Χαρακτηρίζομεν ως αρχαιολογικούς χώρους τας κάτωθι αναφερομένας περιοχάς του Νομού Αχαΐας:</p> <p>α) Το ύψωμα της Μαμουσιάς (αρχαία Κερύνεια) της επαρχίας Αιγιαλείας από του ναυδρίου του Αγ. Κωνσταντίνου συμπεριλαμβανομένων των θέσεων "Σκαλιά", " Παλιόμυλοι", " Άγιος Βασίλειος" μέχρι της κορυφής όπου το ναύδριον "Αη-Λιάς", ως εις το κάτωθι δημοσιευόμενον τοπογραφικόν διάγραμμα (α).</p> <p>β) ο λόφος του εξωκκλησίου της Παναγίας, βορειοδυτικώς του χωρίου Λουσικά της Κοινότητος Κάτω Λουσών, επαρχίας Καλαβρύτων, όπερ το ιερόν και ο ναός της Αρτέμιδος των Λουσών, ως εις το δημοσιευόμενον τοπογραφικόν διάγραμμα.</p> <p>γ) το ύψωμα "Παναγιά" Αγίας Μαρίνης Τριταίας της επαρχίας Πατρών "αρχαία Τριταία η Τρίτεια.</p> <p>δ) ο λόφος του "Παλαιόκαστρου" Αιγιαλείας (αρχαία Αινείρα). ως εις το κάτωθι</p>	

	<p>δημοσιευόμενον τοπογραφικόν διάγραμμα (γ). (βλ. σ. 46) ε) ο εντός του οχυρωτικού περιβόλου περικλειόμενος χώρος του αρχαίου Λεοντίου εις το Καστρίτσι βορείως του "μοναστηρίου της Βλασίας" και του χωρίου Κάτω Βλασία, εις μικράν απόστασιν προς βορράν της δημοσίας οδού από Καλάβρυτα προς Πάτρας και εις το κάτωθι δημοσιευόμενον τοπογραφικόν διάγραμμα (δ'). στ) ο νοτίως της εκκλησίας του νεοκλασικού ναού του Αγίου Ανδρέου Πατρών και ανατολικώς του αγιάσματος χώρος, ένθα ανεσκάφη κατά το έτος 1964 μεγαλοπρεπές κτίριο ανήκον εις θέρμας της Ρωμαϊκής εποχής".</p> <p>ΝΔ 175/1973 τεθέν εν ισχύ διά του ΠΔ 390/1973 ΚΝ 5351/1932, άρθρο 50</p>
<p>■ Χάρτες - Πατήστε πάνω στις μικρογραφίες, για να εμφανιστούν οι χάρτες</p>	
<p>■ Παρατηρήσεις</p>	Στο ΦΕΚ υπάρχει συνημμένος πίνακας συντεταγμένων.
<p>■ Τελευταία Ενημέρωση</p>	07-11-2007
<p>■ Αριθμός Υπουργικής Απόφασης - Αριθμός ΦΕΚ</p>	ΥΑ ΥΠΠΟ/ΑΡΧ/Α1/Φ43/13476/769/14-5-1997 - ΦΕΚ 474/Β/9-6-1997
<p>■ Τίτλος ΦΕΚ</p>	Συμπλήρωση Κήρυξης - οριοθέτηση αρχαιολογικού χώρου αρχαίου Λεοντίου Κοινότητας Κάτω Βλασίας Καλαβρύτων.
<p>■ Κείμενο</p>	<p>"Για λόγους αμεσότερης προστασίας του κηρυγμένου αρχαιολογικού χώρου (ΦΕΚ 654/Β/76/ΥΑ Φ31/35618/2962πε/19-4-1976 ΥΑ) της αρχαίας πόλης του Λεοντίου, τα ερείπια της οποίας σώζονται βόρεια του "Μοναστηρίου Βλασίας" και του χωριού Κάτω Βλασία στη θέση "Καστρίτσι", οριοθετούμε τούτον στο συνημμένο τοπογραφικό διάγραμμα (κλ. 1:5.000) με τα σημεία 1,2,3,4,5,6,7,8,9,10,11,12,13,14,15,16,1 που αντιστοιχούν στον ακόλουθο πίνακα συντεταγμένων :</p> <p>ΠΙΝΑΚΑΣ ΣΥΝΤΕΤΑΓΜΕΝΩΝ ΤΩΝ ΟΡΙΩΝ ΚΗΡΥΓΜΕΝΟΥ ΑΡΧΑΙΟΛΟΓΙΚΟΥ ΧΩΡΟΥ</p> <p>ΑΡΧΑΙΟΥ ΛΕΟΝΤΙΟΥ ΑΧΑΪΑΣ</p> <p>-----</p> <p>Κέντρον Φ.Χ. 1:100.000 Φύλλο χάρτη 1:5.000 φ = 38 15' λ λ = -1 45'</p> <p>-----</p> <p>ΣΗΜΕΙΟ Χ Ψ ΑΡΙΘΜΟΣ ΦΥΛΛΟΥ</p> <p>1 -5.445 -25.225 6246/8 2 -5.430 -25.105 6246/6 3 -5.590 -25.155 6246/6 4 -5.565 -24.952 6246/6 5 -5.630 -24.793 6246/6 6 -5.355 -24.470 6246/6 7 -5.187 -24.130 6246/6 8 -4.615 -23.825 6246/5 9 -4.180 -23.747 6246/5 10 -4.013 -23.847 6246/5 11 -4.095 -24.172 6247/5 12 -4.135 -24.528 6247/5 13 -4.360 -24.910 6247/5 14 -4.305 -25.385 6247/5 15 -4.615 -25.375 6247/8</p>

	16 -4.925 -25.355 6247/8 KN 5351/1932.
<ul style="list-style-type: none"> Χάρτες - Πατήστε πάνω στις μικρογραφίες, για να εμφανιστούν οι χάρτες 	
<ul style="list-style-type: none"> Παρατηρήσεις 	
<ul style="list-style-type: none"> Τελευταία Ενημέρωση 	20-06-2008

ΤΑΥΤΟΤΗΤΑ ΜΝΗΜΕΙΟΥ		
<ul style="list-style-type: none"> Όνομασία Μνημείου 	Αρχαιολογικός χώρος λόφου "Κάστρο" στην Κούτελη Καλαβρύτων	
<ul style="list-style-type: none"> Περι Ενότητα / Δήμος / Δημ Ενότητα / Κοινότητα / Οικισμός 	ΑΧΑΪΑΣ / ΚΑΛΑΒΡΥΤΩΝ / ΚΑΛΑΒΡΥΤΩΝ / Κούτελης /	
<ul style="list-style-type: none"> Θέση 	Λόφος "Κάστρο"	
<ul style="list-style-type: none"> Τύπος Κήρυξης 	αρχαιολογικός χώρος	
<ul style="list-style-type: none"> Είδος Μνημείου 	Αμυντικά Συγκροτήματα, Αρχαιολογικές Θέσεις	
<ul style="list-style-type: none"> Χρονική Περίοδος 	Αρχαιότητα	
<ul style="list-style-type: none"> Αρχαία/Ιστορική Ονομασία 		
ΠΡΟΣΤΑΣΙΑ		
<ul style="list-style-type: none"> Φορέας Προστασίας 	<ul style="list-style-type: none"> Έδρα Φορέα Προστασίας 	<ul style="list-style-type: none"> Σημειώσεις σχετικά με την Προστασία
ΣΤ' ΕΠΚΑ	Πάτρα	
<ul style="list-style-type: none"> Καθεστώς Ιδιοκτησίας 		
ΠΑΡΑΤΗΡΗΣΕΙΣ		
<ul style="list-style-type: none"> Παρατηρήσεις 		
<ul style="list-style-type: none"> Τελευταία Ενημέρωση 	10-09-2003	
ΚΗΡΥΞΕΙΣ		
<ul style="list-style-type: none"> Αριθμός Υπουργικής Απόφασης, Αριθμός ΦΕΚ 	ΥΑ ΥΠΠΟ/ΑΡΧ/Α1/Φ43/29270/1471/23-6-2000, ΦΕΚ 846/Β/11-7-2000	
<ul style="list-style-type: none"> Αριθμός Υπουργικής Απόφασης - Αριθμός ΦΕΚ 	ΥΑ ΥΠΠΟ/ΑΡΧ/Α1/Φ43/29270/1471/23-6-2000 - ΦΕΚ 846/Β/11-7-2000	
<ul style="list-style-type: none"> Τίτλος ΦΕΚ 	Κήρυξη λόφου "Κάστρο" στην Κούτελη Καλαβρύτων ως αρχαιολογικού χώρου.	
<ul style="list-style-type: none"> Κείμενο 	<p>"Κηρύσσουμε ως Αρχαιολογικό Χώρο την περιοχή του λόφου "Κάστρο" στην Κούτελη Καλαβρύτων για λόγους προστασίας λειψάνων οχυρώσεως αμυντικού χαρακτήρα, σημαντικού για την τοπογραφία της επαρχίας Καλαβρύτων.</p> <p>Από το λόφο ελέγχεται μεγάλο τμήμα της κοιλάδας του Βουραϊκού και υπάρχει οπτική επαφή με το Κάστρο των Καλαβρύτων, όπου τοποθετείται η αρχαία πόλη Κύναιθα. Στα δυτικά και νότια ελέγχονται οι διαβάσεις προς τη χώρα των Ψωφιδίων και στα βόρεια ελέγχεται ο δρόμος προς την κάτω Βλασία, όπου τοποθετείται στο Λόφο "Καστίρισι" το Αρχαίο Λεόντιο. Η κηρυσσόμενη περιοχή ορίζεται σε απόσταση Φ.Χ. Γ.Υ.Σ. (Κλ: 1:5000) με τα σημεία Α, Β, Γ, Δ, Ε, Ζ, Η, Θ, Ι, Κ-Α τα οποία αντιστοιχούν στον συνημμένο πίνακα συντεταγμένων και επεξήγησης ορίων.</p>	

ΠΙΝΑΚΑΣ ΣΥΝΤΕΤΑΓΜΕΝΩΝ
 Κήρυξη - οριοθέτηση του λόφου "Κάστρο" Κούτελης Καλαβρύτων
 Κέντρον Φ.Χ. 1:100.000 Φύλλο χάρτη 1:5.000
 φύλλο = 38ο 15' λ = -2ο 15'

Σημείο Χ Ψ Αριθ. Φύλλου

A 5487 - 24530 6248,5
 B 5276 - 24495 6248,5
 Γ 4968 - 24482 6248,5
 Δ 4260 - 24475 6248,5
 E 4150 - 24260 6248,5
 Z 4212 - 24140 6248,5
 H 4845 - 23958 6248,5
 Θ 4880 - 23780 6248,5
 I 4865 - 23590 6248,5
 K 5575 - 23395 6248,5
 A 5487 - 24530 6248,5

KN 5351/1932
 N 1127/1981

ΤΑΥΤΟΤΗΤΑ ΜΝΗΜΕΙΟΥ		
• Όνομασία Μνημείου	Αρχαιολογικός χώρος στα Λουσικά (περιοχή αρχαίων Λουσών)	
• Περι Ενότητα / Δήμος / Δημ Ενότητα / Κοινότητα / Οικισμός	ΑΧΑΪΑΣ / ΚΑΛΑΒΡΥΤΩΝ / ΚΑΛΑΒΡΥΤΩΝ / Κάτω Λουσών / Λουσικόν	
• Θέση	ΒΔ του χωριού Λουσικά	
• Τύπος Κήρυξης	αρχαιολογικός χώρος	
• Είδος Μνημείου	Ακροπόλεις, Αμυντικά Συγκροτήματα, Νεκρικοί Χώροι και Μνημεία, Αρχαιολογικές Θέσεις, Οικιστικά Σύνολα, Αρχαία Ιερά, Θρησκευτικοί Χώροι, Ακροπόλεις, Αμυντικά Συγκροτήματα, Νεκρικοί Χώροι και Μνημεία, Αρχαιολογικές Θέσεις, Οικιστικά Σύνολα, Αρχαία Ιερά, Θρησκευτικοί Χώροι	
• Χρονική Περίοδος	Αρχαιότητα	
• Αρχαία/Ιστορική Ονομασία		
ΠΡΟΣΤΑΣΙΑ		
• Φορέας Προστασίας	• Έδρα Φορέα Προστασίας	• Σημειώσεις σχετικά με την Προστασία
ΣΤ' ΕΠΚΑ	Πάτρα	
• Καθεστώς Ιδιοκτησίας		
ΠΑΡΑΤΗΡΗΣΕΙΣ		
• Παρατηρήσεις		
• Τελευταία Ενημέρωση	24-06-2003	
ΚΗΡΥΞΕΙΣ		
• Αριθμός Υπουργικής Απόφασης, Αριθμός ΦΕΚ	ΥΑ ΥΠΠΕ/Α/Φ31/35618/2962 π.ε./19-4-1976, ΦΕΚ 654/Β/14-5-1976 ΥΑ ΥΠΠΟ/ΑΡΧ/Α1/Φ43/49020/2825/8-11-1996, ΦΕΚ 1056/Β/22-11-1996	
• Αριθμός Υπουργικής Απόφασης - Αριθμός ΦΕΚ	ΥΑ ΥΠΠΕ/Α/Φ31/35618/2962 π.ε./19-4-1976 - ΦΕΚ 654/Β/14-5-1976	
• Τίτλος ΦΕΚ	Περί χαρακτηρισμού ως αρχαιολογικών χώρων περιοχών του Νομού Αχαΐας.	

<ul style="list-style-type: none"> • Κείμενο 	<p>"Χαρακτηρίζομεν ως αρχαιολογικούς χώρους τας κάτωθι αναφερομένας περιοχάς του Νομού Αχαΐας:</p> <p>α) Το ύψωμα της Μαμουσιάς (αρχαία Κερύνεια) της επαρχίας Αιγιαλείας από του ναυδρίου του Αγ. Κωνσταντίνου συμπεριλαμβανομένων των θέσεων "Σκαλιά", " Παλιόμυλοι", " Άγιος Βασίλειος" μέχρι της κορυφής όπου το ναύδριον "Αη-Λιάς", ως εις το κάτωθι δημοσιευόμενον τοπογραφικόν διάγραμμα (α).</p> <p>β) ο λόφος του εξωκκλησίου της Παναγίας, βορειοδυτικώς του χωρίου Λουσικά της Κοινότητος Κάτω Λουσών, επαρχίας Καλαβρύτων, όπερ το ιερόν και ο ναός της Αρτέμιδος των Λουσών, ως εις το δημοσιευόμενον τοπογραφικόν διάγραμμα.</p> <p>γ) το ύψωμα "Παναγιά" Αγίας Μαρίνης Τριταίας της επαρχίας Πατρών "αρχαία Τριταία η Τρίτεια.</p> <p>δ) ο λόφος του "Παλαιόκαστρου" Αιγιαλείας (αρχαία Αιγείρα), ως εις το κάτωθι δημοσιευόμενον τοπογραφικόν διάγραμμα (γ). (βλ. σ. 46)</p> <p>ε) ο εντός του οχυρωτικού περιβόλου περικλειόμενος χώρος του αρχαίου Λεοντίου εις το Καστρίτσι βορείως του "μοναστηρίου της Βλασίας " και του χωρίου Κάτω Βλασία, εις μικράν απόστασιν προς βορράν της δημοσίας οδού από Καλάβρυτα προς Πάτρας και εις το κάτωθι δημοσιευόμενον τοπογραφικόν διάγραμμα (δ').</p> <p>στ) ο νοτίως της εκκλησίας του νεοκλασικού ναού του Αγίου Ανδρέου Πατρών και ανατολικώς του αγιάσματος χώρος, ένθα ανεσκάφη κατά το έτος 1964 μεγαλοπρεπές κτίριο ανήκον εις θέρμας της Ρωμαϊκής εποχής".</p> <p>ΝΔ 175/1973 τεθέν εν ισχύ διά του ΠΔ 390/1973 ΚΝ 5351/1932, άρθρο 50</p>
<ul style="list-style-type: none"> • Χάρτες - Πατήστε πάνω στις μικρογραφίες, για να εμφανιστούν οι χάρτες 	
<ul style="list-style-type: none"> • Παρατηρήσεις 	Στο ΦΕΚ υπάρχει συνημμένος πίνακας συντεταγμένων.
<ul style="list-style-type: none"> • Τελευταία Ενημέρωση 	07-11-2007
<ul style="list-style-type: none"> • Αριθμός Υπουργικής Απόφασης - Αριθμός ΦΕΚ 	ΥΑ ΥΠΠΟ/ΑΡΧ/Α1/Φ43/49020/2825/8-11-1996 - ΦΕΚ 1056/Β/22-11-1996
<ul style="list-style-type: none"> • Τίτλος ΦΕΚ 	Συμπλήρωση κήρυξης - οριοθέτησης αρχαιολογικού χώρου Λουσών Επαρχίας Καλαβρύτων.
<ul style="list-style-type: none"> • Κείμενο 	<p>"Συμπληρώνουμε την αριθμ. Α/Φ31/35618/1962πε ΦΕΚ 654/τ.Β/14.5.76 ΥΑ με την οποία κηρύχθηκαν οι αρχαίοι Λουσοί ως αρχαιολογικός χώρος και επαναπροσδιορίζουμε, λόγω νεωτέρων ανασκαφικών ευρημάτων, τα όρια του αρχαιολογικού χώρου για λόγους προστασίας της περιοχής των αρχαίων Λουσών που συμπεριλαμβάνει:</p> <p>α) Την Ακρόπολη στο λόφο Κιουκλάκι πρόβουνο του Προφήτη Ηλία (υψόμ. 1.300μ.), το ιερό, την πόλη και τις διάσπαρτες αρχαιότητες της κοιλάδας που διαρρέεται από το ρέμα Μάννα και την κοιλάδα Επάνω Κάμπτος (σημαντικοί οικισμοί Λευκής-Σιγουνίου, νεκροταφεία).</p> <p>Η παραπάνω περιοχή ορίζεται με τα σημεία 1-24,1 στο συνημμένο τοπογραφικό διάγραμμα (κλ.1:50.000).</p> <p>Οι συντεταγμένες των σημείων είναι οι ακόλουθες:</p> <p>ΚΕΝΤΡΟ Φ.Χ. 1:100000 ΚΕΝΤΡΟ Φ.Χ. 1:100000 ΠΑΤΡΑ - ΝΑΥΠΑΚΤΟΣ ΔΗΜΗΤΣΑΝΑ --φ= 38 15' λ =-1 45 φ=37 45 λ= 1 45' -----</p> <p>ΑΡΘΜ. ΟΡΙΟΥ ΣΥΝΤΕΤΑΓΜΕΝΕΣ ΟΡΙΩΝ ΑΠΟΣΤΑΣΕΙΣ ΠΙΝΑΚΙΔΕΣ Χ Ψ 1:5000 1:50.000 1 15844.782 -27501.120 6249/7 ΑΙΓΙΟ 2 16191.639 25902.423 2619.52 6259/1 ΔΑΦΝΗ 3 14618.386 23989.181 2477.02 6259/3 ΔΑΦΝΗ 4 13310.973 20923.128 3333.17 6259/5 ΔΑΦΝΗ 5 10345.000 20925.000 2965.97 6258/6 ΔΑΦΝΗ</p>

	<p>6 10365.000 21265.000 340.59 6258/6 ΔΑΦΝΗ 7 10280.000 21810.000 551.59 6258/6 ΔΑΦΝΗ 8 10350.000 22245.000 440.60 6259/4 ΔΑΦΝΗ 9 10278.000 22580.000 342.65 6259/4 ΔΑΦΝΗ 10 10395.000 22910.000 350.13 6258/4 ΔΑΦΝΗ 11 10445.000 23245.000 338.71 6258/4 ΔΑΦΝΗ 12 10550.000 23455.000 234.79 6258/4 ΔΑΦΝΗ 13 10535.000 23985.000 530.21 6258/4 ΔΑΦΝΗ 14 10825.000 24220.000 373.26 6258/4 ΔΑΦΝΗ 15 10345.000 24595.000 385.65 6258/4 ΔΑΦΝΗ 16 11015.000 24815.000 241.66 6258/2 ΔΑΦΝΗ 17 11015.000 25090.000 275.00 6258/2 ΔΑΦΝΗ 18 10367.110 25529.037 562.79 6258/2 ΔΑΦΝΗ 19 12852.645 26779.478 1941.76 6258/2 ΔΑΦΝΗ 20 14035.166 27030.393 1208.85 6259/1 ΔΑΦΝΗ 21 14397.620 27376.251 500.99 6259/1 ΔΑΦΝΗ 22 14210.000 -2777700 400.42 6249/7 ΑΙΓΙΟ 23 14645.000 -27620.00 460.14 6249/7 ΑΙΓΙΟ 24 15095.000 -27060.00 718.40 6249/7 ΑΙΓΙΟ 1 15844.782 -27501.120 752.09 6249/7 ΑΙΓΙΟ</p> <p>Φυσικά όρια του αρχαιολογικού χώρου υπάρχουν προς Β. (επαρχιακός δρόμος) και προς Δ (πρόποδες του όρους Βελιά και του όρους Μακρυπλάγι). Αναλυτικότερα τα φυσικά όρια είναι τα εξής:</p> <ol style="list-style-type: none"> 1. Προς Βορρά: Τμήμα του επαρχιακού δρόμου Καλαβρύτων - Άνω Λουσών (Σημεία 1-Ναϋδριο Προφήτη Ηλία στη διασταύρωση προς Χιονοδρομικό Κέντρο-24,23,22 επάνω στο λόφο Πυργωτό. 2. Προς Δυσμάς: Τμήμα του αγροτικού δρόμου Άνω Λουσών-Λιθαρακίων-Λεύκης (σημεία 22,21,20) αρχικά, ακολούθως ο αγροτικός δρόμος Κάτω Λουσών - Αγ. Γεωργίου από το σημείο διασταύρωσης με τον προηγούμενο δρόμο (20) ως τον Αγ. Γεώργιο (σημείο 19), κατόπιν η ευθεία που συνδέει τα σημεία 19 και 18 (αγροτικός δρόμος προς Αγιάνη), έπειτα τμήμα του τελευταίου δρόμου ως τη διασταύρωση με το δρόμο Σιγουνίου-Λεύκης (σημεία 14,13,12,11, 10,9, 8,7,6) και τμήμα του πέραν αυτής (σημεία 6,5). 3. Προς Νότον: Η ευθεία που συνδέει το σημείο 5 με την κορυφή του όρους Ψηλή Γούβα (σημείο 4). 4. Προς Ανατολάς: Τεθλασμένη ευθεία που συνδέει αρχικά τις κορυφές των υψωμάτων Γούβα (σημεία 4), Αμμολινίτσα (σημεία γ) και Προφήτης Ηλίας (β) και ακολούθως το σημείο 1". <p>ΚΝ 5351/1932</p>
<ul style="list-style-type: none"> ■ Χάρτες - Πατήστε πάνω στις μικρογραφίες, για να εμφανιστούν οι χάρτες 	
<ul style="list-style-type: none"> ■ Παρατηρήσεις 	
<ul style="list-style-type: none"> ■ Τελευταία Ενημέρωση 	14-05-2008

ΤΑΥΤΟΤΗΤΑ ΜΝΗΜΕΙΟΥ		
▪ Όνομασία Μνημείου	Αρχαιολογικός χώρος αρχαίας πόλης Κλείτορος	
▪ Περι Ενότητα / Δήμος / Δημ Ενότητα / Κοινότητα / Οικισμός	ΑΧΑΪΑΣ / ΚΑΛΑΒΡΥΤΩΝ / ΚΛΕΙΤΟΡΙΑΣ / Κλειτορίας /	
▪ Θέση		
▪ Τύπος Κήρυξης	αρχαιολογικός χώρος	
▪ Είδος Μνημείου	Αμυντικά Συγκροτήματα, Θέατρα / Ωδεία, Αρχαιολογικές Θέσεις, Οικιστικά Σύνολα, Αμυντικά Συγκροτήματα, Θέατρα / Ωδεία, Αρχαιολογικές Θέσεις, Οικιστικά Σύνολα	
▪ Χρονική Περίοδος	Αρχαιότητα	
▪ Αρχαία/Ιστορική Ονομασία		
ΠΡΟΣΤΑΣΙΑ		
▪ Φορέας Προστασίας	▪ Έδρα Φορέα Προστασίας	▪ Σημειώσεις σχετικά με την Προστασία
ΣΤ' ΕΠΚΑ	Πάτρα	
▪ Καθεστώς Ιδιοκτησίας		
ΠΑΡΑΤΗΡΗΣΕΙΣ		
▪ Παρατηρήσεις		
▪ Τελευταία Ενημέρωση	10-09-2003	
ΚΗΡΥΞΕΙΣ		
▪ Αριθμός Υπουργικής Απόφασης, Αριθμός ΦΕΚ	ΥΑ Α/Φ31/49146/3733/2-1-1974, ΦΕΚ 5/Β/8-1-1974 ΥΑ ΥΠΠΟ/ΑΡΧ/Α1/Φ43/27418/1587/6-7-1999, ΦΕΚ 1516/Β/27-7-1999	
▪ Αριθμός Υπουργικής Απόφασης - Αριθμός ΦΕΚ	ΥΑ Α/Φ31/49146/3733/2-1-1974 - ΦΕΚ 5/Β/8-1-1974	
▪ Τίτλος ΦΕΚ	Περί χαρακτηρισμού ως αρχαιολογικού χώρου της περιοχής της Αρχαίας Κλειτορίας.	
▪ Κείμενο	' Χαρακτηρίζομεν ως αρχαιολογικών χώρων την περιοχή την περικλειομένην υπό των τειχών της αρχαίας Κλειτορίας, ως και τον πέριξ αυτών χώρον, τον οριζόμενον προς Β-ΒΔ υπό του λόφου του Αγίου Παντελεήμονος, προς Δ υπό του χαμηλού υψώματος του Αγίου Πέτρου, προς Ν υπό του ποταμού Κλείτορος και προς Β-ΒΑ υπό του χειμάρρου Καρνεσίου". ΚΝ 5351/1932	
▪ Χάρτες - Πατήστε πάνω στις μικρογραφίες, για να εμφανιστούν οι χάρτες		
▪ Παρατηρήσεις		
▪ Τελευταία Ενημέρωση	16-01-2008	
▪ Αριθμός Υπουργικής Απόφασης - Αριθμός ΦΕΚ	ΥΑ ΥΠΠΟ/ΑΡΧ/Α1/Φ43/27418/1587/6-7-1999 - ΦΕΚ 1516/Β/27-7-1999	
▪ Τίτλος ΦΕΚ	Συμπλήρωση κήρυξης - οριοθέτηση Αρχαιολογικού Χώρου Αρχαίου Κλείτορος Καλαβρύτων.	

■ **Κείμενο**

Συμπληρώνουμε την αρ. Α/Φ31/49146/3733/2.1.74 (ΦΕΚ 5/Β/8.1.74) Υπουργική Απόφαση με την οποία κηρύχθηκε ως Αρχαιολογικός Χώρος η περιοχή της σημαντικής αρχαίας πόλης της Αρκαδικής Αζανίας Κλείτωρ, που απέχει 3 χλμ. δυτικά της σημερινής κωμόπολης Κάτω Κλειτορίας και για λόγους προστασίας των νεοτέρων αποκαλυφθέντων λειψάνων της αρχαίας πόλης (τείχος, οχύρωση, λείψανα οικισμού, θέατρο) οριοθετούμε τον χώρο σε Φ.Χ. ΓΥΣ, Κλ. 1:5000 και ορίζουμε αυτόν με τα σημεία Α-Β-Γ-Δ-Ε-Ζ-Η-Θ-Ι-Κ-Λ-Μ-Ν-Ξ-Ο-Π-Ρ-Σ-Τ-Υ-Φ-Α που αντιστοιχούν στον επισυναπτόμενο πίνακα συντεταγμένων.

Τα προαναφερόμενα σημεία αντιστοιχούν στα ακόλουθα φυσικά όρια:

Α-Β: Αγροτικός δρόμος

Β-Ε: Αμαξωτός δρόμος

Ε-Η: Ευθεία γραμμή-νότια της κοίτης του Ποταμού Καρνεσίου.

Η-Ι: Νεροσυρμοί

Ν-Α: Αμαξωτός δρόμος.

ΠΙΝΑΚΑΣ ΣΥΝΤΕΤΑΓΜΕΝΩΝ

Επανακήρυξης Αρχαιολογικού Χώρου Κλειτορίας

Κέντρον Φ.Χ. 1:100.000 Φύλλο χάρτη 1:5.000
φύλλο = 38 15' λ = -2 15'

ΣΗΜΕΙΟ Χ Ψ ΑΡΙΘΜΟΣ ΦΥΛΛΟΥ

Α 12600 16402 6268,2
Β 12600 15510 6268,2
Γ 12480 15450 6268,2
Δ 12310 15280 6268,2
Ε 12270 14920 6268,2
Ζ 10547 14880 6268,2
Η 10190 14876 6268,2
Θ 9660 15600 6268,2
Ι 10105 15970 6268,2
Κ 10050 16037 6268,2
Λ 10186 16210 6268,2
Μ 10190 16425 6268,2
Ν 10365 16580 6258,8
Ξ 10433 16803 6258,8
Ο 10535 16882 6258,8
Π 10655 16636 6258,8
Ρ 10745 16652 6258,8
Σ 10967 16518 6258,8
Τ 11235 16565 6258,8
Υ 11700 16365 6268,2
Φ 12125 16525 6258,8

■ **Χάρτες - Πατήστε
πάνω στις
μικρογραφίες, για
να εμφανιστούν οι
χάρτες**

ΤΑΥΤΟΤΗΤΑ ΜΝΗΜΕΙΟΥ		
• Όνομασία Μνημείου	Σπήλαιο Λιμνών (Σπήλαιο των Προιτίδων)	
• Περι Ενότητα / Δήμος / Δημ Ενότητα / Κοινότητα / Οικισμός	ΑΧΑΪΑΣ / ΚΑΛΑΒΡΥΤΩΝ / ΚΛΕΙΤΟΡΙΑΣ / Καστρίων /	
• Θέση	Βόρεια του οικισμού Καστριά	
• Τύπος Κήρυξης	αρχαιολογικός χώρος	
• Είδος Μνημείου	Φυσικοί Χώροι, Σπήλαια, Αρχαιολογικές Θέσεις	
• Χρονική Περίοδος	Νεολιθική, Χαλκοκρατία Πρώιμη	
• Αρχαία/Ιστορική Ονομασία		
ΠΡΟΣΤΑΣΙΑ		
• Φορέας Προστασίας	• Έδρα Φορέα Προστασίας	• Σημειώσεις σχετικά με την Προστασία
ΣΤ' ΕΠΚΑ	Πάτρα	
• Καθεστώς Ιδιοκτησίας		
ΠΑΡΑΤΗΡΗΣΕΙΣ		
• Παρατηρήσεις		
• Τελευταία Ενημέρωση	31-08-2006	
ΚΗΡΥΞΕΙΣ		
• Αριθμός Υπουργικής Απόφασης, Αριθμός ΦΕΚ	ΥΑ ΥΠΠΕ/Α1/Φ06/18222/647/17-4-1985, ΦΕΚ 244/Β/2-5-1985	
• Αριθμός Υπουργικής Απόφασης - Αριθμός ΦΕΚ	ΥΑ ΥΠΠΕ/Α1/Φ06/18222/647/17-4-1985 - ΦΕΚ 244/Β/2-5-1985	
• Τίτλος ΦΕΚ	Χαρακτηρισμός Σπηλαίου "Λιμνών" Καλαβρύτων ως αρχαιολογικού χώρου.	
• Κείμενο	<p>"Χαρακτηρίζουμε ως αρχαιολογικό χώρο το "Σπήλαιο των Λιμνών", που βρίσκεται βόρεια του χωριού Καστριά, λόγω του ότι αποκαλύφθηκε στην είσοδό του σημαντικός αριθμός οστράκων νεολιθικών και πρωτοελλαδικών χρόνων και διαπιστώθηκαν επιχώσεις υστερονεολιθικών χρόνων.</p> <p>Το σπήλαιο διασώζει εξαιρετικό λιθωματικό διάκοσμο και ταυτίζεται με το Σπήλαιο των Προιτίδων.</p> <p>Ως όρια προστασίας του καθορίζονται τα παρακάτω:</p> <ol style="list-style-type: none"> 1. Από Βορρά: η ευθεία που ορίζεται από τα σημεία Ξ (χαμηλό σημείο διάσελου) και Α (τριγωνομετρικό της κορυφής "Αμμολινίτσα" με ύψος 1345,41 μ.), την ευθεία μεταξύ των σημείων Α και Β (αρχή πρανούς), το φρύδι του πρανούς μεταξύ των σημείων Β και Γ, όπου αυτό τέμνεται με τον αγροτικό δρόμο, μεταξύ των σημείων Γ και Δ, όπου αυτός συναντά το πρανές και την τεθλασμένη ευθεία ΔΕΖΗΘ που αποτελεί μια περιβάλλουσα των πρανών που υπάρχουν στη θέση "Ζάμπελα". 2. Από τα Ανατολικά: το φρύδι του πρανούς μεταξύ των σημείων Λ και Μ (όπου Μ σημείο της κοίτης του ρέματος "Διάσελο"). 3. Από τα Δυτικά: Το ρέμα "Διάσελο" μεταξύ των σημείων Μ και Ν, όπου γίνεται η συμβολή με το χείμαρρο, που διασχίζει τη θέση "Λυτιολάγγαδο" ή "Καρατζά", και το παραπάνω ρέμα από το σημείο Ν έως το Ξ. <p>ΩΣ ΠΙΝΑΚΑΣ ΣΥΝΤΕΤΑΓΜΕΝΩΝ ΣΗΜΕΙΩΝ</p> <hr/> <p>Τα σημεία Χ Ψ</p> <hr/> <p>Α + 14665 + 23994 Β + 15452 + 23968</p>	

	<p>Γ + 15510 + 24012 Δ + 15528 + 23897 Ε + 15647 + 23914 Ζ + 15747 + 23992 Η + 15901 + 24008 Θ + 16018 + 24052 Ι + 15999 + 23950 Κ + 15750 + 23866 Λ + 15516 + 22709 Μ + 15222 + 22653 Ν + 15208 + 22942 Ξ + 14003 + 23903</p> <p>ΚΝ 5351/1932</p>
<p>■ Χάρτες - Πατήστε πάνω στις μικρογραφίες, για να εμφανιστούν οι χάρτες</p>	
<p>■ Παρατηρήσεις</p>	
<p>■ Τελευταία Ενημέρωση</p>	29-02-2008

ΤΑΥΤΟΤΗΤΑ ΜΝΗΜΕΙΟΥ		
<p>■ Ονομασία Μνημείου</p>	Αρχαιολογικός χώρος στο λόφο Σκούπι (ακρόπολη του Πάου, αρχαία Αζανίς)	
<p>■ Περι Ενότητα / Δήμος / Δημ Ενότητα / Κοινότητα / Οικισμός</p>	ΑΧΑΪΑΣ / ΚΑΛΑΒΡΥΤΩΝ / ΠΑΪΩΝ / Πάου /	
<p>■ Θέση</p>	Λόφος Σκούπι	
<p>■ Τύπος Κήρυξης</p>	αρχαιολογικός χώρος	
<p>■ Είδος Μνημείου</p>	Συστήματα Ύδρευσης, Ακροπόλεις, Αμυντικά Συγκροτήματα, Αρχαιολογικές Θέσεις, Οικιστικά Σύνολα	
<p>■ Χρονική Περίοδος</p>	Αρχαιότητα	
<p>■ Αρχαία/Ιστορική Ονομασία</p>		
ΠΡΟΣΤΑΣΙΑ		
<p>■ Φορέας Προστασίας</p>	<p>■ Έδρα Φορέα Προστασίας</p>	<p>■ Σημειώσεις σχετικά με την Προστασία</p>
ΣΤ' ΕΠΚΑ	Πάτρα	
<p>■ Καθεστώς Ιδιοκτησίας</p>		
ΠΑΡΑΤΗΡΗΣΕΙΣ		
<p>■ Παρατηρήσεις</p>		
<p>■ Τελευταία Ενημέρωση</p>	06-08-2002	
ΚΗΡΥΞΕΙΣ		
<p>■ Αριθμός Υπουργικής Απόφασης, Αριθμός ΦΕΚ</p>	ΥΑ ΥΠΠΕ/Α/Φ31/49348/4209 π.ε./9-11-1976, ΦΕΚ 1431/Β/29-11-1976	
<p>■ Αριθμός Υπουργικής</p>	ΥΑ ΥΠΠΕ/Α/Φ31/49348/4209 π.ε./9-11-1976 - ΦΕΚ 1431/Β/29-11-1976	

Απόφασης - Αριθμός ΦΕΚ	
Τίτλος ΦΕΚ	Περί χαρακτηρισμού περιοχών Αχαΐας ως αρχαιολογικών χώρων.
Κείμενο	<p>"Χαρακτηρίζομεν ως αρχαιολογικούς χώρους υπό την έννοια των άρθρων 1 και 2 του ΚΝ 5351/1932 "περί αρχαιοτήτων" τας κάτωθι αναφερομένης περιοχάς Αχαΐας, προς σκοπόν δε προστασίας αυτών δέον όπως εκάστοτε εφαρμόζονται αι ειδικαί διατάξεις του αρχαιολογικού νόμου.</p> <p>α) Το νοτιοδυτικώς του Αιγίου ύψωμα πλησίον του χωρίου Κούμαρη (αρχαία Ρύπες) από του ναυδρίου του Αγίου Δημητρίου προς ανατολάς και προς τα βορειοανατολικά μέχρι της περιοχής όπου το ναυδριον του Προφήτου Ηλία, ως εμφανίζεται εις το δημοσιευμένον μετά της παρούσης τοπογραφικόν διάγραμμα 1.</p> <p>β) Ο οχυρωματικός περίβολος πέριξ του ναυδρίου του Αγίου Ανδρέου της Γουρζούμισας μέχρι του υψώματος του Αγίου Κωνσταντίνου, πλησίον του χωρίου Λεόντιον, ως εμφανίζεται εις το δημοσιευόμενον μετά της παρούσης τοπογραφικόν διάγραμμα.</p> <p>γ) Η αρχαία Βούρα, λείψανα της οποίας διατηρούνται εις την θέσιν του μικρού χωρίου Κάστρο, νοτιοανατολικώς του χωρίου Ανω Διακοφτό, ως εμφανίζεται εις το δημοσιευόμενον μετά της παρούσης τοπογραφικόν διάγραμμα 3.</p> <p>δ) Η ακρόπολις του Πάου-αρχαία Αζανίς-επί του λόφου Σκούπι, πλησίον του χωρίου Σκούπι, δυτικώς της Κάτω Κλειτορίας (Μαζείκων), ως εμφανίζεται εις το δημοσιευόμενον μετά της παρούσης τοπογραφικόν διάγραμμα, όπου διατηρούνται λείψανα αρχαίων κτισμάτων και δεξαμενή."</p> <p>ΚΝ 5351/1932</p>
Χάρτες - Πατήστε πάνω στις μικρογραφίες, για να εμφανιστούν οι χάρτες	
Παρατηρήσεις	* Η σωστή ονομασία της θέσης είναι "Τραπεζά". ** Ο σωστός αρ. πρωτ. της ΥΑ είναι ΥΠΠΟ/ΑΡΧ/Α1/Φ43/7255/340/15-3-1996 (ΦΕΚ 212/Β/2-4-1996).
Τελευταία Ενημέρωση	22-01-2008

ΤΑΥΤΟΤΗΤΑ ΜΝΗΜΕΙΟΥ		
Όνομασία Μνημείου	Αρχαιολογικός χώρος στο λόφο Σκούπι (ακρόπολη του Πάου, αρχαία Αζανίς)	
Περι Ενότητα / Δήμος / Δημ Ενότητα / Κοινότητα / Οικισμός	ΑΧΑΪΑΣ / ΚΑΛΑΒΡΥΤΩΝ / ΠΑΪΩΝ / Πάου /	
Θέση	Λόφος Σκούπι	
Τύπος Κήρυξης	αρχαιολογικός χώρος	
Είδος Μνημείου	Συστήματα Ύδρευσης, Ακροπόλεις, Αμυντικά Συγκροτήματα, Αρχαιολογικές Θέσεις, Οικιστικά Σύνολα	
Χρονική Περίοδος	Αρχαιότητα	
Αρχαία/Ιστορική Ονομασία		
ΠΡΟΣΤΑΣΙΑ		
Φορέας Προστασίας	Έδρα Φορέα Προστασίας	Σημειώσεις σχετικά με την Προστασία
ΣΤ' ΕΠΚΑ	Πάτρα	
Καθεστώς Ιδιοκτησίας		
ΠΑΡΑΤΗΡΗΣΕΙΣ		
Παρατηρήσεις		

<ul style="list-style-type: none"> Τελευταία Ενημέρωση 	06-08-2002
ΚΗΡΥΞΕΙΣ	
<ul style="list-style-type: none"> Αριθμός Υπουργικής Απόφασης, Αριθμός ΦΕΚ 	ΥΑ ΥΠΠΕ/Α/Φ31/49348/4209 π.ε./9-11-1976, ΦΕΚ 1431/Β/29-11-1976
<ul style="list-style-type: none"> Αριθμός Υπουργικής Απόφασης - Αριθμός ΦΕΚ 	ΥΑ ΥΠΠΕ/Α/Φ31/49348/4209 π.ε./9-11-1976 - ΦΕΚ 1431/Β/29-11-1976
<ul style="list-style-type: none"> Τίτλος ΦΕΚ 	Περί χαρακτηρισμού περιοχών Αχαΐας ως αρχαιολογικών χώρων.
<ul style="list-style-type: none"> Κείμενο 	<p>"Χαρακτηρίζομεν ως αρχαιολογικούς χώρους υπό την έννοια των άρθρων 1 και 2 του ΚΝ 5351/1932 "περί αρχαιοτήτων" τας κάτωθι αναφερομένας περιοχάς Αχαΐας, προς σκοπόν δε προστασίας αυτών δέον όπως εκάστοτε εφαρμόζονται αι ειδικαί διατάξεις του αρχαιολογικού νόμου.</p> <p>α) Το νοτιοδυτικώς του Αγίου ύψωμα πλησίον του χωρίου Κούμαρη (αρχαία Ρύπες) από του ναυδρίου του Αγίου Δημητρίου προς ανατολάς και προς τα βορειοανατολικά μέχρι της περιοχής όπου το ναυδριον του Προφήτου Ηλία, ως εμφανίζεται εις το δημοσιευμένον μετά της παρούσης τοπογραφικών διάγραμμα 1.</p> <p>β) Ο οχυρωματικός περίβολος πέριξ του ναυδρίου του Αγίου Ανδρέου της Γουρζούμισας μέχρι του υψώματος του Αγίου Κωνσταντίνου, πλησίον του χωρίου Λεόντιον, ως εμφανίζεται εις το δημοσιευόμενον μετά της παρούσης τοπογραφικών διάγραμμα.</p> <p>γ) Η αρχαία Βούρα, λείψανα της οποίας διατηρούνται εις την θέσιν του μικρού χωρίου Κάστρο, νοτιοανατολικώς του χωρίου Ανω Διακοφτό, ως εμφανίζεται εις το δημοσιευόμενον μετά της παρούσης τοπογραφικών διάγραμμα 3.</p> <p>δ) Η ακρόπολις του Πάου-αρχαία Αζανίς-επί του λόφου Σκούπι, πλησίον του χωρίου Σκούπι, δυτικώς της Κάτω Κλειτορίας (Μαζέικων), ως εμφανίζεται εις το δημοσιευόμενον μετά της παρούσης τοπογραφικών διάγραμμα, όπου διατηρούνται λείψανα αρχαίων κτισμάτων και δεξαμενή."</p> <p>ΚΝ 5351/1932</p>
<ul style="list-style-type: none"> Χάρτες - Πατήστε πάνω στις μικρογραφίες, για να εμφανιστούν οι χάρτες 	
<ul style="list-style-type: none"> Παρατηρήσεις 	* Η σωστή ονομασία της θέσης είναι "Τραπεζά". ** Ο σωστός αρ. πρωτ. της ΥΑ είναι ΥΠΠΟ/ΑΡΧ/Α1/Φ43/7255/340/15-3-1996 (ΦΕΚ 212/Β/2-4-1996).
<ul style="list-style-type: none"> Τελευταία Ενημέρωση 	22-01-2008

ΤΑΥΤΟΤΗΤΑ ΜΝΗΜΕΙΟΥ		
• Όνομασία Μνημείου	Αρχαιολογικός χώρος στις θέσεις "Σκάγια", "Αχλάδα" και "Γαλάρια" Τσουκαλείικων (λείψανα αρχαίας πόλης)	
• Περι Ενότητα / Δήμος / Δημ Ενότητα / Κοινότητα / Οικισμός	ΑΧΑΪΑΣ / ΠΑΤΡΕΩΝ / ΒΡΑΧΝΑΪΙΚΩΝ / Τσουκαλαϊίκων /	
• Θέση	"Σκάγια", "Αχλάδα", "Γαλάρια"	
• Τύπος Κήρυξης	αρχαιολογικός χώρος	
• Είδος Μνημείου	Αρχαιολογικές Θέσεις, Οικιστικά Σύνολα	
• Χρονική Περίοδος	Αρχαιότητα	
• Αρχαία/Ιστορική Ονομασία		
ΠΡΟΣΤΑΣΙΑ		
• Φορέας Προστασίας	• Έδρα Φορέα Προστασίας	• Σημειώσεις σχετικά με την Προστασία
ΣΤ' ΕΠΚΑ	Πάτρα	
• Καθεστώς Ιδιοκτησίας		
ΠΑΡΑΤΗΡΗΣΕΙΣ		
• Παρατηρήσεις		
• Τελευταία Ενημέρωση	09-10-2003	
ΚΗΡΥΞΕΙΣ		
• Αριθμός Υπουργικής Απόφασης, Αριθμός ΦΕΚ	ΥΑ ΥΠΠΟ/ΑΡΧ/Α1/Φ43/35741/1875/22-8-1996, ΦΕΚ 796/Β/30-8-1996	
• Αριθμός Υπουργικής Απόφασης - Αριθμός ΦΕΚ	ΥΑ ΥΠΠΟ/ΑΡΧ/Α1/Φ43/35741/1875/22-8-1996 - ΦΕΚ 796/Β/30-8-1996	
• Τίτλος ΦΕΚ	Κήρυξη των θέσεων "Σκάγια", "Αχλάδα" και "Γαλάρια" της κοινότητας Τσουκαλείικων Αχαΐας ως αρχαιολογικού χώρου.	
• Κείμενο	<p>"Χαρακτηρίζουμε ως αρχαιολογικό χώρο τις θέσεις "Σκάγια", "Αχλάδα" και "Γαλάρια" της κοινότητας Τσουκαλείικων Αχαΐας για λόγους προστασίας των λειψάνων αρχαίας πόλης και των οικισμών της που σώζονται εκεί. Η περιοχή ορίζεται από τα σημεία Α, Β, Γ, Δ, Ε, Ζ, Η, Θ, Ι, Κ, Λ, Μ, Ν, Α και αποτυπώνεται στο συνημμένο τοπογραφικό διάγραμμα Φ.Χ. Γ.Υ.Σ. 1:5.000).</p> <p>ΠΙΝΑΚΑΣ ΣΥΝΤΕΤΑΓΜΕΝΩΝ ΣΗΜΕΙΩΝ</p> <p>Κέντρον Φ.Χ. 1:100.000 Φύλλο χάρτη 1:5.000 φ = 38 15' λ = 2 15'</p> <p>-----</p> <p>ΣΗΜΕΙΟ Χ Ψ ΑΡΙΘΜΟΣ ΦΥΛΛΟΥ</p> <p>A 14.345 -10.815 6234/3 B 14.805 -10.635 6234/3 Γ 16.577 -10.665 6234/3 Δ 16.697 -11.130 6234/3 E 15.883 -11.530 6234/5 Z 15.725 -11.855 6234/5 H 15.430 -11.880 6234/5 Θ 15.427 -12.095 6234/5 I 15.177 -12.095 6234/5 K 15.030 -12.205 6234/5 Λ 14.722 -12.280 6234/5 M 14.732 -11.913 6234/5</p>	

	N 14.563 -11.320 6234/5 A 14.345 -10.815 6234/3
	Φυσικά όρια προς Βορρά είναι η Ν. Εθνική οδός Πατρών-Πύργου, προς Δυσμάς η επαρχιακή οδός Τσουκαλείικων - Αγ. Στεφάνου, προς Ανατολάς ο χείμαρρος του Πρίνου και προς Νότον ο αγροτικός δρόμος που ξεκινά απέναντι από την είσοδο του Θερειανού και καταλήγει στο χείμαρρο".
	ΚΝ 5351/1932

ΤΑΥΤΟΤΗΤΑ ΜΝΗΜΕΙΟΥ					
• Όνομασία Μνημείου	Αρχαιολογικός χώρος Πετρωτού - Κρήνης - Σαραβαλίου				
• Περι Ενότητα / Δήμος / Δημ Ενότητα / Κοινότητα / Οικισμός	ΑΧΑΪΑΣ / ΠΑΤΡΕΩΝ / ΜΕΣΣΑΤΙΔΟΣ / Σαραβαλίου /				
• Θέση					
• Τύπος Κήρυξης	αρχαιολογικός χώρος				
• Είδος Μνημείου	Νεκρικοί Χώροι και Μνημεία, Αρχαιολογικές Θέσεις				
• Χρονική Περίοδος	Χαλκοκρατία Ύστερη, Αρχαϊκή, Ελληνιστική, Πρωτοχριστιανική				
• Αρχαία/Ιστορική Ονομασία					
ΠΡΟΣΤΑΣΙΑ					
• Φορέας Προστασίας	<table border="1" style="width: 100%; border-collapse: collapse;"> <tr> <td style="background-color: #4a69bd; color: white;">• Έδρα Φορέα Προστασίας</td> <td style="background-color: #4a69bd; color: white;">• Σημειώσεις σχετικά με την Προστασία</td> </tr> <tr> <td>ΣΤ' ΕΠΚΑ</td> <td>Πάτρα</td> </tr> </table>	• Έδρα Φορέα Προστασίας	• Σημειώσεις σχετικά με την Προστασία	ΣΤ' ΕΠΚΑ	Πάτρα
• Έδρα Φορέα Προστασίας	• Σημειώσεις σχετικά με την Προστασία				
ΣΤ' ΕΠΚΑ	Πάτρα				
• Καθεστώς Ιδιοκτησίας					
ΠΑΡΑΤΗΡΗΣΕΙΣ					
• Παρατηρήσεις					
• Τελευταία Ενημέρωση	09-10-2003				
ΚΗΡΥΞΕΙΣ					
• Αριθμός Υπουργικής Απόφασης, Αριθμός ΦΕΚ	ΥΑ ΥΠΠΟ/ΑΡΧ/Α1/Φ43/36584/1886/17-8-1994, ΦΕΚ 667/Β/5-9-1994				
• Αριθμός Υπουργικής Απόφασης - Αριθμός ΦΕΚ	ΥΑ ΥΠΠΟ/ΑΡΧ/Α1/Φ43/36584/1886/17-8-1994 - ΦΕΚ 667/Β/5-9-1994				
• Τίτλος ΦΕΚ	Χαρακτηρισμός περιοχής Πετρωτού - Κρήνης - Σαραβαλίου Αχαΐας ως αρχαιολογικού χώρου.				
• Κείμενο	<p>"Κηρύσσουμε ως αρχαιολογικό χώρο περιοχή που ανήκει στις Κοινότητες Πετρωτού, Κρήνης, Σαραβαλίου Πατρών και ορίζεται στο συνημμένο τοπογραφικό διάγραμμα (Φ.Χ. Γ.Υ.Σ. 1:5000) από τα σημεία ΑΒΓΔΕΖΗΘΙΚΑ που αντιστοιχούν στον ακόλουθο πίνακα συντεταγμένων:</p> <p>ΣΗΜΕΙΟ Χ Ψ ΦΥΛΛΟ ΧΑΡΤΗ Α 6670 - 5760 6235 - 2 Β 7210 - 5760 6235 - 2 Γ 7810 - 6100 6235 - 1 Δ 8475 - 6415 6235 - 1 Ε 8985 - 6420 6235 - 1 Ζ 9760 - 7070 6235 - 1 Η 9445 - 8445 6235 - 1 Θ 7990 - 8465 6235 - 1</p>				

	I 7400 - 7345 6235 - 2 K 6610 - 7290 6235 - 2
	<p>Στην παραπάνω περιοχή συμπεριλαμβάνονται:</p> <p>α) Ο λόφος Μυγδαλιά, που αποτελεί προέκταση του λόφου Σιδηρόκαστρο και περιβάλλεται από τους χειμάρρους Ξεροπόταμο και Φιλήρη, ο χώρος όπου το εργοστάσιο Αχαΐα Κλάους στους πρόποδες του όρους Κούκουρα και τμήμα του όρους Κούκουρα παρά τον Αγ. Κων/νο Κρήνης.</p> <p>Στο λόφο Μυγδαλιά, και συγκεκριμένα στην κορυφή του, σώζονται λείψανα μυκηναϊκής οχύρωσης, τοίχων κτιρίων και κεραμεική των μυκηναϊκών και γεωμετρικών χρόνων. Στο ανατολικό πρानές του λόφου υπάρχει νεκροταφείο κιβωτιόσχημων Τάφων, πιθανώς των Ελληνιστικών Χρόνων, ενώ στο δυτικό πρानές έχει ανασκαφεί γεωμετρικό νεκροταφείο πήθων και χαμηλότερα μυκηναϊκός θολωτός Τάφος.</p> <p>β) Στο χώρο όπου βρίσκεται το εργοστάσιο Αχαΐα-Κλάους έχει ανασκαφεί σημαντικότατο μυκηναϊκό νεκροταφείο και στα καλλιεργούμενα τμήματα του πλατώματος έχουν βρεθεί λείψανα οικισμού, ενώ λείψανα ελληνιστικού κτιρίου έχουν εντοπιστεί κάτω από το ύψωμα του εργοστασίου προς Βορρά, δεξιά και αριστερά του κεντρικού δρόμου του οικισμού της Μαυρομαντήλης. Λείψανα οικισμού επίσης έχουν εντοπιστεί προς Β. και Ανατολικά του ναυδρίου του Αγ. Κων/νου, ενώ πίσω από τον Αγ. Κων/νο ανεσκάφη πρόσφατα μυκηναϊκό νεκροταφείο θαλαμοειδών τάφων.</p> <p>γ) Στο σημερινό οικισμό της Κρήνης (θέσεις Ψαράδες, Δριμαλείκα) σώζονται μυκηναϊκά νεκροταφεία, στο Σαραβάλι σώζονται τα ερείπια φρουρίου του ΙΔ' αι. μ.Χ., ενώ στη θέση "Λευκάκια-Βρύση", πάνω στο δρόμο προς την Ι. Μ. Ομπλού, σώζονται ίχνη οικισμού υστερορωμαϊκών και παλαιοχριστιανικών χρόνων".</p>
	KN 5351/1932
<ul style="list-style-type: none"> Χάρτες - Πατήστε πάνω στις μικρογραφίες, για να εμφανιστούν οι χάρτες 	
<ul style="list-style-type: none"> Παρατηρήσεις 	
<ul style="list-style-type: none"> Τελευταία Ενημέρωση 	03-09-2008

ΤΑΥΤΟΤΗΤΑ ΜΝΗΜΕΙΟΥ		
<ul style="list-style-type: none"> Όνομασία Μνημείου 	Αρχαιολογικός χώρος Πετρωτού, Κρήνης και Σαραβαλίου	
<ul style="list-style-type: none"> Περι Ενότητα / Δήμος / Δημ Ενότητα / Κοινότητα / Οικισμός 	ΑΧΑΪΑΣ / ΠΑΤΡΕΩΝ / ΜΕΣΣΑΤΙΔΟΣ / Κρήνης Πατρών /	
<ul style="list-style-type: none"> Θέση 		
<ul style="list-style-type: none"> Τύπος Κήρυξης 	αρχαιολογικός χώρος	
<ul style="list-style-type: none"> Είδος Μνημείου 	Νεκρικοί Χώροι και Μνημεία, Αρχαιολογικές Θέσεις	
<ul style="list-style-type: none"> Χρονική Περίοδος 	Χαλκοκρατία Ύστερη, Αρχαϊκή, Ελληνιστική, Πρωτοχριστιανική	
<ul style="list-style-type: none"> Αρχαία/Ιστορική Ονομασία 		
ΠΡΟΣΤΑΣΙΑ		
<ul style="list-style-type: none"> Φορέας Προστασίας 	<ul style="list-style-type: none"> Έδρα Φορέα Προστασίας 	<ul style="list-style-type: none"> Σημειώσεις σχετικά με την Προστασία
	ΣΤ' ΕΠΚΑ	Πάτρα
<ul style="list-style-type: none"> Καθεστώς Ιδιοκτησίας 		
ΠΑΡΑΤΗΡΗΣΕΙΣ		
<ul style="list-style-type: none"> Παρατηρήσεις 		

<ul style="list-style-type: none"> Τελευταία Ενημέρωση 	06-08-2002
ΚΗΡΥΞΕΙΣ	
<ul style="list-style-type: none"> Αριθμός Υπουργικής Απόφασης, Αριθμός ΦΕΚ 	ΥΑ ΥΠΠΟ/ΑΡΧ/Α1/Φ43/36584/1886/17-8-1994, ΦΕΚ 667/Β/5-9-1994
<ul style="list-style-type: none"> Αριθμός Υπουργικής Απόφασης - Αριθμός ΦΕΚ 	ΥΑ ΥΠΠΟ/ΑΡΧ/Α1/Φ43/36584/1886/17-8-1994 - ΦΕΚ 667/Β/5-9-1994
<ul style="list-style-type: none"> Τίτλος ΦΕΚ 	Χαρακτηρισμός περιοχής Πετρωτού - Κρήνης - Σαραβαλίου Αχαΐας ως αρχαιολογικού χώρου.
<ul style="list-style-type: none"> Κείμενο 	<p>"Κηρύσσουμε ως αρχαιολογικό χώρο περιοχή που ανήκει στις Κοινότητες Πετρωτού, Κρήνης, Σαραβαλίου Πατρών και ορίζεται στο συνημμένο τοπογραφικό διάγραμμα (Φ.Χ. Γ.Υ.Σ. 1:5000) από τα σημεία ΑΒΓΔΕΖΗΘΙΚΑ που αντιστοιχούν στον ακόλουθο πίνακα συντεταγμένων:</p> <p>ΣΗΜΕΙΟ Χ Ψ ΦΥΛΛΟ ΧΑΡΤΗ Α 6670 - 5760 6235 - 2 Β 7210 - 5760 6235 - 2 Γ 7810 - 6100 6235 - 1 Δ 8475 - 6415 6235 - 1 Ε 8985 - 6420 6235 - 1 Ζ 9760 - 7070 6235 - 1 Η 9445 - 8445 6235 - 1 Θ 7990 - 8465 6235 - 1 Ι 7400 - 7345 6235 - 2 Κ 6610 - 7290 6235 - 2</p> <p>Στην παραπάνω περιοχή συμπεριλαμβάνονται:</p> <p>α) Ο λόφος Μυγδαλιά, που αποτελεί προέκταση του λόφου Σιδηρόκαστρο και περιβάλλεται από τους χειμάρρους Ξεροπόταμο και Φιλήρη, ο χώρος όπου το εργοστάσιο Αχαΐα Κλάους στους πρόποδες του όρους Κούκουρα και τμήμα του όρους Κούκουρα παρά τον Αγ. Κων/νο Κρήνης. Στο λόφο Μυγδαλιά, και συγκεκριμένα στην κορυφή του, σώζονται λείψανα μυκηναϊκής οχύρωσης, τοίχων κτιρίων και κεραμική των μυκηναϊκών και γεωμετρικών χρόνων. Στο ανατολικό πρηνές του λόφου υπάρχει νεκροταφείο κιβωτιόσχημων Τάφων, πιθανώς των Ελληνιστικών Χρόνων, ενώ στο δυτικό πρηνές έχει ανασκαφεί γεωμετρικό νεκροταφείο πίθων και χαμηλότερα μυκηναϊκός θολωτός Τάφος.</p> <p>β) Στο χώρο όπου βρίσκεται το εργοστάσιο Αχαΐα-Κλάους έχει ανασκαφεί σημαντικότατο μυκηναϊκό νεκροταφείο και στα καλλιεργούμενα τμήματα του πλατώματος έχουν βρεθεί λείψανα οικισμού, ενώ λείψανα ελληνιστικού κτιρίου έχουν εντοπιστεί κάτω από το ύψωμα του εργοστασίου προς Βορρά, δεξιά και αριστερά του κεντρικού δρόμου του οικισμού της Μαυρομαντήλης. Λείψανα οικισμού επίσης έχουν εντοπιστεί προς Β. και Ανατολικά του ναυδρίου του Αγ. Κων/νου, ενώ πίσω από τον Αγ. Κων/νο ανεσκάφη πρόσφατα μυκηναϊκό νεκροταφείο θαλαμοειδών τάφων.</p> <p>γ) Στο σημερινό οικισμό της Κρήνης (θέσεις Ψαράδες, Δριμαλείκα) σώζονται μυκηναϊκά νεκροταφεία, στο Σαραβάλι σώζονται τα ερείπια φρουρίου του ΙΔ' αι. μ.Χ., ενώ στη θέση "Λευκάκια-Βρύση", πάνω στο δρόμο προς την Ι. Μ. Ομπλού, σώζονται ίχνη οικισμού υστερορωμαϊκών και παλαιοχριστιανικών χρόνων".</p> <p>ΚΝ 5351/1932</p>
<ul style="list-style-type: none"> Χάρτες - Πατήστε πάνω στις μικρογραφίες, για να εμφανιστούν οι χάρτες 	
<ul style="list-style-type: none"> Παρατηρήσεις 	
<ul style="list-style-type: none"> Τελευταία Ενημέρωση 	03-09-2008

ΤΑΥΤΟΤΗΤΑ ΜΝΗΜΕΙΟΥ		
▪ Όνομασία Μνημείου	Αρχαιολογικός χώρος Πετρωτού, Κρήνης και Σαραβαλίου	
▪ Περι Ενότητα / Δήμος / Δημ Ενότητα / Κοινότητα / Οικισμός	ΑΧΑΪΑΣ / ΠΑΤΡΕΩΝ / ΜΕΣΣΑΤΙΔΟΣ / Κρήνης Πατρών /	
▪ Θέση		
▪ Τύπος Κήρυξης	αρχαιολογικός χώρος	
▪ Είδος Μνημείου	Νεκρικοί Χώροι και Μνημεία, Αρχαιολογικές Θέσεις	
▪ Χρονική Περίοδος	Χαλκοκρατία Ύστερη, Αρχαϊκή, Ελληνιστική, Πρωτοχριστιανική	
▪ Αρχαία/Ιστορική Ονομασία		
ΠΡΟΣΤΑΣΙΑ		
▪ Φορέας Προστασίας	▪ Έδρα Φορέα Προστασίας	▪ Σημειώσεις σχετικά με την Προστασία
ΣΤ' ΕΠΚΑ	Πάτρα	
▪ Καθεστώς Ιδιοκτησίας		
ΠΑΡΑΤΗΡΗΣΕΙΣ		
▪ Παρατηρήσεις		
▪ Τελευταία Ενημέρωση	06-08-2002	
ΚΗΡΥΞΕΙΣ		
▪ Αριθμός Υπουργικής Απόφασης, Αριθμός ΦΕΚ	ΥΑ ΥΠΠΟ/ΑΡΧ/Α1/Φ43/36584/1886/17-8-1994, ΦΕΚ 667/Β/5-9-1994	
▪ Αριθμός Υπουργικής Απόφασης - Αριθμός ΦΕΚ	ΥΑ ΥΠΠΟ/ΑΡΧ/Α1/Φ43/36584/1886/17-8-1994 - ΦΕΚ 667/Β/5-9-1994	
▪ Τίτλος ΦΕΚ	Χαρακτηρισμός περιοχής Πετρωτού - Κρήνης - Σαραβαλίου Αχαΐας ως αρχαιολογικού χώρου.	
▪ Κείμενο	<p>"Κηρύσσουμε ως αρχαιολογικό χώρο περιοχή που ανήκει στις Κοινότητες Πετρωτού, Κρήνης, Σαραβαλίου Πατρών και ορίζεται στο συνημμένο τοπογραφικό διάγραμμα (Φ.Χ. Γ.Υ.Σ. 1:5000) από τα σημεία ΑΒΓΔΕΖΗΘΙΚΑ που αντιστοιχούν στον ακόλουθο πίνακα συντεταγμένων:</p> <p>ΣΗΜΕΙΟ Χ Ψ ΦΥΛΛΟ ΧΑΡΤΗ Α 6670 - 5760 6235 - 2 Β 7210 - 5760 6235 - 2 Γ 7810 - 6100 6235 - 1 Δ 8475 - 6415 6235 - 1 Ε 8985 - 6420 6235 - 1 Ζ 9760 - 7070 6235 - 1 Η 9445 - 8445 6235 - 1 Θ 7990 - 8465 6235 - 1 Ι 7400 - 7345 6235 - 2 Κ 6610 - 7290 6235 - 2</p> <p>Στην παραπάνω περιοχή συμπεριλαμβάνονται: α) Ο λόφος Μυγδαλιά, που αποτελεί προέκταση του λόφου Σιδηρόκαστρο και περιβάλλεται από τους χειμάρρους Ξεροπόταμο και Φιλήρη, ο χώρος όπου το εργοστάσιο Αχαΐα Κλάους στους πρόποδες του όρους Κούκουρα και τμήμα του όρους Κούκουρα παρά τον Αγ. Κων/νο Κρήνης. Στο λόφο Μυγδαλιά, και συγκεκριμένα στην κορυφή του, σώζονται λείψανα μυκηναϊκής οχύρωσης, τοίχων κτιρίων και κεραμική των μυκηναϊκών και γεωμετρικών χρόνων. Στο ανατολικό πρανάς του λόφου υπάρχει νεκροταφείο κιβωπίσχημων Τάφων, πιθανώς των Ελληνιστικών Χρόνων, ενώ στο δυτικό πρανάς έχει ανασκαφεί γεωμετρικό νεκροταφείο πήθων και χαμηλότερα μυκηναϊκός θολωτός Τάφος.</p>	

	<p>β) Στο χώρο όπου βρίσκεται το εργοστάσιο Αχαΐα-Κλάους έχει ανασκαφεί σημαντικότατο μυκηναϊκό νεκροταφείο και στα καλλιεργούμενα τμήματα του πλατώματος έχουν βρεθεί λείψανα οικισμού, ενώ λείψανα ελληνιστικού κτιρίου έχουν εντοπιστεί κάτω από το ύψωμα του εργοστασίου προς Βορρά, δεξιά και αριστερά του κεντρικού δρόμου του οικισμού της Μαυρομαντήλως. Λείψανα οικισμού επίσης έχουν εντοπιστεί προς Β. και Ανατολικά του ναυδρίου του Αγ. Κων/νου, ενώ πίσω από τον Αγ. Κων/νο ανεσκάφη πρόσφατα μυκηναϊκό νεκροταφείο θαλαμοειδών τάφων.</p> <p>γ) Στο σημερινό οικισμό της Κρήνης (θέσεις Ψαράδες, Δριμαλέικα) σώζονται μυκηναϊκά νεκροταφεία, στο Σαραβάλι σώζονται τα ερείπια φρουρίου του ΙΔ' αι. μ.Χ., ενώ στη θέση "Λευκάκια-Βρύση", πάνω στο δρόμο προς την Ι. Μ. Ομπλού, σώζονται ίχνη οικισμού υστερορωμαϊκών και παλαιοχριστιανικών χρόνων".</p>
	ΚΝ 5351/1932
<ul style="list-style-type: none"> Χάρτες - Πατήστε πάνω στις μικρογραφίες, για να εμφανιστούν οι χάρτες 	
<ul style="list-style-type: none"> Παρατηρήσεις 	
<ul style="list-style-type: none"> Τελευταία Ενημέρωση 	03-09-2008

ΤΑΥΤΟΤΗΤΑ ΜΝΗΜΕΙΟΥ		
<ul style="list-style-type: none"> Όνομασία Μνημείου 	Αρχαιολογικός χώρος στη θέση "Παχουμάς" Νιφοραϊίκων	
<ul style="list-style-type: none"> Περι Ενότητα / Δήμος / Δημ Ενότητα / Κοινότητα / Οικισμός 	ΑΧΑΪΑΣ / ΠΑΤΡΕΩΝ / ΠΑΡΑΛΙΑΣ / Παραλίας /	
<ul style="list-style-type: none"> Θέση 	"Παχουμάς"	
<ul style="list-style-type: none"> Τύπος Κήρυξης 	αρχαιολογικός χώρος	
<ul style="list-style-type: none"> Είδος Μνημείου 	Αρχαιολογικές Θέσεις	
<ul style="list-style-type: none"> Χρονική Περίοδος 	Χαλκοκρατία Πρώιμη, Χαλκοκρατία Μέση, Χαλκοκρατία Ύστερη, Αρχαϊκή	
<ul style="list-style-type: none"> Αρχαία/Ιστορική Ονομασία 		
ΠΡΟΣΤΑΣΙΑ		
<ul style="list-style-type: none"> Φορέας Προστασίας 	<ul style="list-style-type: none"> Έδρα Φορέα Προστασίας 	<ul style="list-style-type: none"> Σημειώσεις σχετικά με την Προστασία
ΣΤ' ΕΠΚΑ	Πάτρα	
<ul style="list-style-type: none"> Καθεστώς Ιδιοκτησίας 		
ΠΑΡΑΤΗΡΗΣΕΙΣ		
<ul style="list-style-type: none"> Παρατηρήσεις 		
<ul style="list-style-type: none"> Τελευταία Ενημέρωση 	06-08-2002	
ΚΗΡΥΞΕΙΣ		
<ul style="list-style-type: none"> Αριθμός Υπουργικής Απόφασης, Αριθμός ΦΕΚ 	ΥΑ ΥΠΠΟ/ΑΡΧ/Α1/Φ43/39550/2293/30-8-1995, ΦΕΚ 794/Β/14-9-1995	
<ul style="list-style-type: none"> Αριθμός Υπουργικής Απόφασης - Αριθμός ΦΕΚ 	ΥΑ ΥΠΠΟ/ΑΡΧ/Α1/Φ43/39550/2293/30-8-1995 - ΦΕΚ 794/Β/14-9-1995	
<ul style="list-style-type: none"> Τίτλος ΦΕΚ 		

<p>■ Κείμενο</p>	<p>"Χαρακτηρίζουμε ως αρχαιολογικό χώρο την περιοχή του λόφου στη θέση "Παχουμάς" κοινότητας Νιφορείκων Αχαΐας για λόγους προστασίας λειψάνων κατοίκησης Πρωτοελλαδικής, Μεσοελλαδικής, Υστεροελλαδικής εποχής και Γεωμετρικής Εποχής. Η περιοχή οριοθετείται στο συνημμένο τοπογραφικό διάγραμμα 1:5000 μεταξύ των σημείων Α, Β,Γ, Δ,Ε, Ζ, Η, Θ, Ι, Κ, Λ, Μ, Ν, Ξ,-Α που αντιστοιχούν στον πίνακα συντεταγμένων που επισυνάπτεται στο παρόν.</p> <p>ΠΙΝΑΚΑΣ 1</p> <hr/> <p>Κέντρον Φ.Χ. 1:100.000 Φύλλο χάρτη 1:5.000 φ = 38 15' λ = -2 15'</p> <hr/> <p>ΣΗΜΕΙΟ Χ Ψ ΑΡΙΘΜΟΣ ΦΥΛΛΟΥ Α 6020 -10995 6233/3 Β 6570 -11140 " Γ 6550 -11400 6233/5 Δ 6390 -11435 " Ε 6325 -11635 " Ζ 6075 -11795 " Η 6040 -11740 " Θ 5910 -11830 " Ι 5908 -11795 " Κ 5740 -11810 " Λ 5580 -11670 " Μ 5620 -11420 " Ν 5790 -11235 6233/3 Ξ 5930 -11175 " ΚΝ 5351/1932</p>
<p>■ Χάρτες - Πατήστε πάνω στις μικρογραφίες, για να εμφανιστούν οι χάρτες</p>	
<p>■ Παρατηρήσεις</p>	
<p>■ Τελευταία Ενημέρωση</p>	
ΤΑΥΤΟΤΗΤΑ ΜΝΗΜΕΙΟΥ	
<p>■ Ονομασία Μνημείου</p>	<p>Αρχαιολογικός χώρος στη θέση "Παχουμάς" Νιφοραϊίκων</p>
<p>■ Περι Ενότητα / Δήμος / Δημ Ενότητα / Κοινότητα / Οικισμός</p>	<p>ΑΧΑΪΑΣ / ΠΑΤΡΕΩΝ / ΠΑΡΑΛΙΑΣ / Παραλίας /</p>
<p>■ Θέση</p>	<p>"Παχουμάς"</p>
<p>■ Τύπος Κήρυξης</p>	<p>αρχαιολογικός χώρος</p>
<p>■ Είδος Μνημείου</p>	<p>Αρχαιολογικές Θέσεις</p>
<p>■ Χρονική Περίοδος</p>	<p>Χαλκοκρατία Πρώιμη, Χαλκοκρατία Μέση, Χαλκοκρατία Ύστερη, Αρχαϊκή</p>

<ul style="list-style-type: none"> ▪ Αρχαία/Ιστορική Ονομασία 		
ΠΡΟΣΤΑΣΙΑ		
<ul style="list-style-type: none"> ▪ Φορέας Προστασίας 	<ul style="list-style-type: none"> ▪ Έδρα Φορέα Προστασίας 	<ul style="list-style-type: none"> ▪ Σημειώσεις σχετικά με την Προστασία
ΣΤ' ΕΠΚΑ	Πάτρα	
<ul style="list-style-type: none"> ▪ Καθεστώς Ιδιοκτησίας 		
ΠΑΡΑΤΗΡΗΣΕΙΣ		
<ul style="list-style-type: none"> ▪ Παρατηρήσεις 		
<ul style="list-style-type: none"> ▪ Τελευταία Ενημέρωση 	06-08-2002	
ΚΗΡΥΞΕΙΣ		
<ul style="list-style-type: none"> ▪ Αριθμός Υπουργικής Απόφασης, Αριθμός ΦΕΚ 	ΥΑ ΥΠΠΟ/ΑΡΧ/Α1/Φ43/39550/2293/30-8-1995, ΦΕΚ 794/Β/14-9-1995	
<ul style="list-style-type: none"> ▪ Αριθμός Υπουργικής Απόφασης - Αριθμός ΦΕΚ 	ΥΑ ΥΠΠΟ/ΑΡΧ/Α1/Φ43/39550/2293/30-8-1995 - ΦΕΚ 794/Β/14-9-1995	
<ul style="list-style-type: none"> ▪ Τίτλος ΦΕΚ 		
<ul style="list-style-type: none"> ▪ Κείμενο 	<p>"Χαρακτηρίζουμε ως αρχαιολογικό χώρο την περιοχή του λόφου στη θέση "Παχουμάς" κοινότητας Νιφορείικων Αχαΐας για λόγους προστασίας λειψάνων κατοίκησης Πρωτοελλαδικής, Μεσοελλαδικής, Υστεροελλαδικής εποχής και Γεωμετρικής Εποχής.</p> <p>Η περιοχή οριοθετείται στο συνημμένο τοπογραφικό διάγραμμα 1:5000 μεταξύ των σημείων Α, Β,Γ, Δ,Ε, Ζ, Η, Θ, Ι, Κ, Λ, Μ, Ν, Ξ,-Α που αντιστοιχούν στον πίνακα συντεταγμένων που επισυνάπτεται στο παρόν.</p> <p>ΠΙΝΑΚΑΣ 1</p> <p>-----</p> <p>Κέντρον Φ.Χ. 1:100.000 Φύλλο χάρτη 1:5.000 $\varphi = 38 \ 15'$ $\lambda = -2 \ 15'$</p> <p>-----</p> <p>ΣΗΜΕΙΟ Χ Ψ ΑΡΙΘΜΟΣ ΦΥΛΛΟΥ Α 6020 -10995 6233/3 Β 6570 -11140 " Γ 6550 -11400 6233/5 Δ 6390 -11435 " Ε 6325 -11635 "</p>	

<ul style="list-style-type: none"> ▪ <p>Χάρτες - Πατήστε πάνω στις μικρογραφίες, για να εμφανιστούν οι χάρτες</p>	<p>Z 6075 -11795 " H 6040 -11740 " Θ 5910 -11830 " I 5908 -11795 " K 5740 -11810 " Λ 5580 -11670 " M 5620 -11420 " N 5790 -11235 6233/3 Ξ 5930 -11175 " KN 5351/1932</p>
---	---

ΤΑΥΤΟΤΗΤΑ ΜΝΗΜΕΙΟΥ		
▪ Ονομασία Μνημείου	Αρχαιολογικός χώρος στο οικοδομικό τετράγωνο των οδών Αρέθα - Παπαδιαμάντη - Γέφυρα στα Συχαινά	
▪ Περι Ενότητα / Δήμος / Δημ Ενότητα / Κοινότητα / Οικισμός	ΑΧΑΪΑΣ / ΠΑΤΡΕΩΝ / ΠΑΤΡΕΩΝ // Πάτραι	
▪ Θέση		
▪ Τύπος Κήρυξης	αρχαιολογικός χώρος	
▪ Είδος Μνημείου	Γέφυρες, Αρχαιολογικές Θέσεις, Γέφυρες, Αρχαιολογικές Θέσεις, Γέφυρες, Αρχαιολογικές Θέσεις	
▪ Χρονική Περίοδος	Ρωμαϊκή, Νεοελληνική	
▪ Αρχαία/Ιστορική Ονομασία		
ΠΡΟΣΤΑΣΙΑ		
▪ Φορέας Προστασίας	▪ Έδρα Φορέα Προστασίας	▪ Σημειώσεις σχετικά με την Προστασία
ΣΤ' ΕΠΚΑ	Πάτρα	Συναρμοδιότητα
ΥΝΜΤΕ Δυτικής Ελλάδας	Πάτρα	Συναρμοδιότητα
▪ Καθεστώς		

Ιδιοκτησίας	
ΠΑΡΑΤΗΡΗΣΕΙΣ	
▪ Παρατηρήσεις	
▪ Τελευταία Ενημέρωση	24-06-2003
ΚΗΡΥΞΕΙΣ	
▪ Αριθμός Υπουργικής Απόφασης, Αριθμός ΦΕΚ	ΥΑ ΥΠΠΟ/ΑΡΧ/Α1/Φ06/24696/1034/15-6-1989, ΦΕΚ 524/Β/29-6-1989 ΥΑ ΥΠΠΟ/ΑΡΧ/Α1/Φ06/24696/1034/15-6-1989, ΦΕΚ 701/Β/18-9-1989 ΥΑ ΥΠΠΟ/ΔΙΛΑΠ/Γ/26048 π.ε./4-4-1996, ΦΕΚ 441/Β/11-6-1996
▪ Αριθμός Υπουργικής Απόφασης - Αριθμός ΦΕΚ	ΥΑ ΥΠΠΟ/ΑΡΧ/Α1/Φ06/24696/1034/15-6-1989 - ΦΕΚ 524/Β/29-6-1989
▪ Τίτλος ΦΕΚ	Χαρακτηρισμός οικοδομικού τετραγώνου των οδών Αρέθα - Παπαδιαμάντη στην Πάτρα (Ρωμαϊκή γέφυρα) ως αρχαιολογικού χώρου.
▪ Κείμενο	"Κηρύσσουμε ως αρχαιολογικό χώρο το οικοδομικό τετράγωνο στην Πάτρα που περικλείεται μεταξύ των οδών Παπαδιαμάντη - Αρέθα, Ν. Εθνικής οδού Πατρών - Κορίνθου και του χειμάρρου Συχαινών, για λόγους προστασίας και αξιοποίησης της δίοξης γέφυρας ρωμαϊκών χρόνων και της κηρυγμένης ήδη ως έργου τέχνης (ΦΕΚ 357/Β/7-6-1988) βίλας Φέγγου. Η έκταση του προς κήρυξη χώρου ορίζεται στο συνημμένο τοπογραφικό κτηματολογικό διάγραμμα κλ:1.200 με τα στοιχεία ΑΒΓΔΕΖ". ΚΝ 5351/1932
▪ Χάρτες - Πατήστε πάνω στις μικρογραφίες, για να εμφανιστούν οι χάρτες	
▪ Παρατηρήσεις	Διόρθωση σφαλμάτων: ΦΕΚ 701/Β/18-9-1989, όπου προστίθεται το τοπογραφικό διάγραμμα, το οποίο εκ παραδρομής έχει παραλειφθεί.
▪ Αριθμός Υπουργικής Απόφασης - Αριθμός ΦΕΚ	ΥΑ ΥΠΠΟ/ΑΡΧ/Α1/Φ06/24696/1034/15-6-1989 - ΦΕΚ 701/Β/18-9-1989
▪ Τίτλος ΦΕΚ	Διόρθωση σφάλματος στην με αριθ. ΥΠΠΟ/ΑΡΧ/Α1/Φ06/24696/1034/15-6-1989 απόφαση του Υπουργείου Πολιτισμού.
▪ Κείμενο	ΔΙΟΡΘΩΣΕΙΣ ΣΦΑΛΜΑΤΩΝ Στην απόφαση της Υπουργού Πολιτισμού που δημοσιεύεται στο ΦΕΚ 524/Β/29-6-1989 και αφορά το χαρακτηρισμό του οικοδομικού τετραγώνου των οδών Αρέθα -

	Παπαδιαμάντη όπου βρίσκεται η Ρωμαϊκή γέφυρα στην Πάτρα ως αρχαιολογικού χώρου προστίθεται το τοπογραφικό διάγραμμα, το οποίο εκ παραδρομής είχε παραλειφθεί.
<ul style="list-style-type: none"> ■ Χάρτες - Πατήστε πάνω στις μικρογραφίες, για να εμφανιστούν οι χάρτες 	
<ul style="list-style-type: none"> ■ Παρατηρήσεις 	Διόρθωση σφαμμάτων του ΦΕΚ 524/Β/29-6-1989.
<ul style="list-style-type: none"> ■ Τελευταία Ενημέρωση 	02-11-2005
<ul style="list-style-type: none"> ■ Αριθμός Υπουργικής Απόφασης - Αριθμός ΦΕΚ 	ΥΑ ΥΠΠΟ/ΔΙ/ΛΑΠ/Γ/26048 π.ε./4-4-1996 - ΦΕΚ 441/Β/11-6-1996
<ul style="list-style-type: none"> ■ Τίτλος ΦΕΚ 	Χαρακτηρισμός ως ιστορικού διατηρητέου μνημείου της παλαιάς γέφυρας του ποταμού Μειλίχου, στο ύψος των Συχαινών Πάτρας του νομού Αχαΐας και ορισμός προστασίας του.
<ul style="list-style-type: none"> ■ Κείμενο 	"Χαρακτηρίζουμε ως ιστορικό διατηρητέο μνημείο την παλαιά γέφυρα του ποταμού Μειλίχου, στο ύψος των Συχαινών Πάτρας του νομού Αχαΐας, με ακτίνα προστασίας 50 μ., διότι αποτελεί αξιόλογο δείγμα γέφυρας, σημαντικό για τη μελέτη της ιστορίας της αρχιτεκτονικής". N 1469/1950
<ul style="list-style-type: none"> ■ Χάρτες - Πατήστε πάνω στις μικρογραφίες, για να εμφανιστούν οι χάρτες 	
<ul style="list-style-type: none"> ■ Παρατηρήσεις 	
<ul style="list-style-type: none"> ■ Τελευταία Ενημέρωση 	07-05-2008

ΤΑΥΤΟΤΗΤΑ ΜΝΗΜΕΙΟΥ		
▪ Όνομασία Μνημείου	Αρχαιολογικός χώρος περιοχής Παγώνας Πατρών	
▪ Περι Ενότητα / Δήμος / Δημ Ενότητα / Κοινότητα / Οικισμός	ΑΧΑΪΑΣ / ΠΑΤΡΕΩΝ / ΠΑΤΡΕΩΝ // Πάτραι	
▪ Θέση		
▪ Τύπος Κήρυξης	αρχαιολογικός χώρος	
▪ Είδος Μνημείου	Αρχαιολογικές Θέσεις, Οικιστικά Σύνολα	
▪ Χρονική Περίοδος	Χαλκοκρατία	
▪ Αρχαία/Ιστορική Ονομασία		
ΠΡΟΣΤΑΣΙΑ		
▪ Φορέας Προστασίας	▪ Έδρα Φορέα Προστασίας	▪ Σημειώσεις σχετικά με την Προστασία
ΣΤ' ΕΠΚΑ	Πάτρα	
▪ Καθεστώς Ιδιοκτησίας		
ΠΑΡΑΤΗΡΗΣΕΙΣ		
▪ Παρατηρήσεις		
▪ Τελευταία Ενημέρωση	05-07-2002	
ΚΗΡΥΞΕΙΣ		
▪ Αριθμός Υπουργικής Απόφασης, Αριθμός ΦΕΚ	ΥΑ ΥΠΠΟ/ΑΡΧ/Α1/Φ43/61830/3643 π.ε./9-1-1998, ΦΕΚ 62/Β/4-2-1998	
▪ Αριθμός Υπουργικής Απόφασης - Αριθμός ΦΕΚ	ΥΑ ΥΠΠΟ/ΑΡΧ/Α1/Φ43/61830/3643 π.ε./9-1-1998 - ΦΕΚ 62/Β/4-2-1998	
▪ Τίτλος ΦΕΚ	Κήρυξη τμήματος περιοχής Παγώνας στην Πάτρα ως αρχαιολογικού χώρου.	
▪ Κείμενο	"Χαρακτηρίζουμε ως αρχαιολογικό χώρο τμήμα της περιοχής Παγώνας στην Πάτρα και συγκεκριμένα το ΟΤ 3209, Γ. 3210 και Γ.3211 μαζί με τους πέριξ αυτών πεζοδρόμους, όπως ορίζονται στο συνημμένο απόσπασμα σχεδίου Πόλης της Πάτρας (εγκεκριμένη επέκταση Π.Δ. 5/5/92, ΦΕΚ Δ/2.6.9β) για λόγους προστασίας σημαντικότητας οικισμού της Εποχής του Χαλκού".	

	ΚΝ 5351/1932
<ul style="list-style-type: none"> Χάρτες - Πατήστε πάνω στις μικρογραφίες, για να εμφανιστούν οι χάρτες 	
<ul style="list-style-type: none"> Παρατηρήσεις 	
<ul style="list-style-type: none"> Τελευταία Ενημέρωση 	08-10-2007

ΤΑΥΤΟΤΗΤΑ ΜΝΗΜΕΙΟΥ		
<ul style="list-style-type: none"> Όνομασία Μνημείου 	Θέρμες Ρωμαϊκής εποχής	
<ul style="list-style-type: none"> Περι Ενότητα / Δήμος / Δημ Ενότητα / Κοινότητα / Οικισμός 	ΑΧΑΪΑΣ / ΠΑΤΡΕΩΝ / ΠΑΤΡΕΩΝ // Πάτραι	
<ul style="list-style-type: none"> Θέση 	Νοτίως της εκκλησίας του νεοκλασικού ναού του Αγίου Ανδρέα Πατρών, ανατολικά του αγιάσματος	
<ul style="list-style-type: none"> Τύπος Κήρυξης 	αρχαιολογικός χώρος	
<ul style="list-style-type: none"> Είδος Μνημείου 	Λουτρά, Αρχαιολογικές Θέσεις	
<ul style="list-style-type: none"> Χρονική Περίοδος 	Ρωμαϊκή	
<ul style="list-style-type: none"> Αρχαία/Ιστορική Ονομασία 		
ΠΡΟΣΤΑΣΙΑ		
<ul style="list-style-type: none"> Φορέας Προστασίας 	<ul style="list-style-type: none"> Έδρα Φορέα Προστασίας 	<ul style="list-style-type: none"> Σημειώσεις σχετικά με την Προστασία
ΣΤ' ΕΠΚΑ	Πάτρα	
<ul style="list-style-type: none"> Καθεστώς Ιδιοκτησίας 		
ΠΑΡΑΤΗΡΗΣΕΙΣ		
<ul style="list-style-type: none"> Παρατηρήσεις 		

<ul style="list-style-type: none"> Τελευταία Ενημέρωση 	05-07-2002
ΚΗΡΥΞΕΙΣ	
<ul style="list-style-type: none"> Αριθμός Υπουργικής Απόφασης, Αριθμός ΦΕΚ 	ΥΑ ΥΠΠΕ/Α/Φ31/35618/2962 π.ε./19-4-1976, ΦΕΚ 654/Β/14-5-1976
<ul style="list-style-type: none"> Αριθμός Υπουργικής Απόφασης - Αριθμός ΦΕΚ 	ΥΑ ΥΠΠΕ/Α/Φ31/35618/2962 π.ε./19-4-1976 - ΦΕΚ 654/Β/14-5-1976
<ul style="list-style-type: none"> Τίτλος ΦΕΚ 	Περί χαρακτηρισμού ως αρχαιολογικών χώρων περιοχών του Νομού Αχαΐας.
<ul style="list-style-type: none"> Κείμενο 	<p>"Χαρακτηρίζομεν ως αρχαιολογικούς χώρους τας κάτωθι αναφερομένες περιοχάς του Νομού Αχαΐας:</p> <p>α) Το ύψωμα της Μαμουσιάς (αρχαία Κερύνεια) της επαρχίας Αιγιαλείας από του ναυδρίου του Αγ. Κωνσταντίνου συμπεριλαμβανομένων των θέσεων "Σκαλιά", " Παλιόμυλοι", " Άγιος Βασίλειος" μέχρι της κορυφής όπου το ναυδριον "Αη-Λιάς", ως εις το κάτωθι δημοσιευόμενον τοπογραφικόν διάγραμμα (α).</p> <p>β) ο λόφος του εξωκκλησίου της Παναγίας, βορειοδυτικώς του χωρίου Λουσικά της Κοινότητος Κάτω Λουσών, επαρχίας Καλαβρύτων, όπερ το ιερόν και ο ναός της Αρτέμιδος των Λουσών, ως εις το δημοσιευόμενον τοπογραφικόν διάγραμμα.</p> <p>γ) το ύψωμα "Παναγιά" Αγίας Μαρίνης Τριταίας της επαρχίας Πατρών "αρχαία Τριταία η Τρίτεια.</p> <p>δ) ο λόφος του "Παλαιόκαστρου" Αιγιαλείας (αρχαία Αιγείρα), ως εις το κάτωθι δημοσιευόμενον τοπογραφικόν διάγραμμα (γ). (βλ. σ. 46)</p> <p>ε) ο εντός του οχυρωτικού περιβόλου περικλειόμενος χώρος του αρχαίου Λεοντίου εις το Καστρίτσι βορείως του "μοναστηρίου της Βλασίας " και του χωρίου Κάτω Βλασία, εις μικράν απόστασιν προς βορράν της δημοσίας οδού από Καλάβρυτα προς Πάτρας και εις το κάτωθι δημοσιευόμενον τοπογραφικόν διάγραμμα (δ').</p> <p>στ) ο νοτίως της εκκλησίας του νεοκλασικού ναού του Αγίου Ανδρέου Πατρών και ανατολικώς του αγιάσματος χώρος, ένθα ανεσκάφη κατά το έτος 1964 μεγαλοπρεπέες κτίριο ανήκον εις θέρμας της Ρωμαϊκής εποχής".</p> <p>ΝΔ 175/1973 τεθέν εν ισχύ διά του ΠΔ 390/1973 ΚΝ 5351/1932, άρθρο 50</p>
<ul style="list-style-type: none"> Χάρτες - Πατήστε πάνω στις μικρογραφίες, για να εμφανιστούν οι χάρτες 	
<ul style="list-style-type: none"> Παρατηρήσεις 	Στο ΦΕΚ υπάρχει συνημμένος πίνακας συντεταγμένων.
<ul style="list-style-type: none"> Τελευταία Ενημέρωση 	07-11-2007

ΤΑΥΤΟΤΗΤΑ ΜΝΗΜΕΙΟΥ		
Όνομασία Μνημείου	Αρχαιολογικός Χώρος περιοχής Ρωμαϊκού Ωδείου - Ρωμαϊκού Αμφιθεάτρου	
Περι Ενότητα / Δήμος / Δημ Ενότητα / Κοινότητα / Οικισμός	ΑΧΑΪΑΣ / ΠΑΤΡΕΩΝ / ΠΑΤΡΕΩΝ // Πάτραι	
Θέση	Οδοί Παντανάσσης, Γ. Ρούφου, Β. Ρούφου Μητροπολίτη, Νεοφύτου, Σωτηριάδου, κλίμακες οδού Αγ. Νικολάου, Αγ. Γεωργίου (25ης Μαρτίου), Οδοί Ερισσού, προέκτασης, Ερισσού (μεταξύ Αλ. Υψηλάντου και Καραϊσκάκη) και Παντανάσσης	
Τύπος Κήρυξης	αρχαιολογικός χώρος	
Είδος Μνημείου	Αθλητικοί Χώροι, Θέατρα / Ωδεία, Αρχαιολογικές Θέσεις	
Χρονική Περίοδος	Ρωμαϊκή	
Αρχαία/Ιστορική Ονομασία		
ΠΡΟΣΤΑΣΙΑ		
Φορέας Προστασίας	Έδρα Φορέα Προστασίας	Σημειώσεις σχετικά με την Προστασία
ΣΤ' ΕΠΚΑ	Πάτρα	
Καθεστώς Ιδιοκτησίας		
ΠΑΡΑΤΗΡΗΣΕΙΣ		
Παρατηρήσεις		
Τελευταία Ενημέρωση	15-09-2003	
ΚΗΡΥΞΕΙΣ		
Αριθμός Υπουργικής Απόφασης, Αριθμός ΦΕΚ	ΥΑ ΥΠΠΟ/ΑΡΧ/Α1/Φ43/53824/2777 π.ε./16-2-2001, ΦΕΚ 231/Β/6-3-2001	
Αριθμός Υπουργικής Απόφασης - Αριθμός ΦΕΚ	ΥΑ ΥΠΠΟ/ΑΡΧ/Α1/Φ43/53824/2777 π.ε./16-2-2001 - ΦΕΚ 231/Β/6-3-2001	
Τίτλος ΦΕΚ	Κήρυξη περιοχής Ρωμαϊκού Ωδείου - Ρωμαϊκού Αμφιθεάτρου Πατρών ως αρχαιολογικού χώρου.	

Κείμενο	<p>" Χαρακτηρίζουμε ως Αρχαιολογικό Χώρο την περιοχή της πόλεως των Πατρών, η οποία ορίζεται στο επισυναπτόμενο απόσπασμα ρυμοτομικού σχεδίου από τους άξονες, των ακολούθων οδών: Παντανάσσης, Γεωργίου Ρούφου, Βασιλείου Ρούφου Μητροπολίτη, Νεοφύτου, Σωτηριάδου, κλίμακες οδού Αγ. Νικολάου, Αγ.Γεωργίου (25ης Μαρτίου), Ερισσού, προέκτασης, Ερισσού (μεταξυ Αλ.Υψηλάντου και Καραϊσκάκη)και Παντανάσσης για λόγους προστασίας των δύο σημαντικών Ρωμαϊκών Μνημείων και συγκεκριμένα του Ωδείου Θεάτρου και του Αμφιθεάτρου-Σταδίου καθώς και των σωζομένων αρχαίων αναλημμάτων στην περιοχή Γεντί Αγά και του άμεσου περιβάλλοντός του. - Τα δύο προαναφερόμενα δημόσια Ρωμαϊκά κτήρια αποτελούν εξαιρετα δείγματα αρχιτεκτονικής του 2ου αι.μ.Χ.(περίοδος ακμής της πόλης), στο χώρο των οποίων διενεργούνταν μουσικοί και θεατρικοί αγώνες ".</p> <p>K KN 5351/1932.</p>
----------------	--

ΤΑΥΤΟΤΗΤΑ ΜΝΗΜΕΙΟΥ		
Όνομασία Μνημείου	Αρχαιολογικός χώρος πέριξ του Ι. Ναού Αγίου Κωνσταντίνου	
Περι Ενότητα / Δήμος / Δημ Ενότητα / Κοινότητα / Οικισμός	ΑΧΑΪΑΣ / ΠΑΤΡΕΩΝ / ΠΑΤΡΕΩΝ // Πάτραι	
Θέση	Παρά τους πρόποδας του όρους Κούκουρη	
Τύπος Κήρυξης	αρχαιολογικός χώρος	
Είδος Μνημείου	Αρχαιολογικές Θέσεις	
Χρονική Περίοδος	Αρχαιότητα	
Αρχαία/Ιστορική Ονομασία		
ΠΡΟΣΤΑΣΙΑ		
Φορέας Προστασίας	Έδρα Φορέα Προστασίας	Σημειώσεις σχετικά με την Προστασία
ΣΤ' ΕΠΚΑ	Πάτρα	
Καθεστώς Ιδιοκτησίας		
ΠΑΡΑΤΗΡΗΣΕΙΣ		
Παρατηρήσεις		
Τελευταία Ενημέρωση	24-07-2002	

ΚΗΡΥΞΕΙΣ	
<ul style="list-style-type: none"> Αριθμός Υπουργικής Απόφασης, Αριθμός ΦΕΚ 	ΒΔ 30-6-1936, ΦΕΚ 28/Α/8-7-1936
<ul style="list-style-type: none"> Αριθμός Υπουργικής Απόφασης - Αριθμός ΦΕΚ 	ΒΔ 30-6-1936 - ΦΕΚ 28/Α/8-7-1936
<ul style="list-style-type: none"> Τίτλος ΦΕΚ 	
<ul style="list-style-type: none"> Κείμενο 	"Κηρύσσεται διατηρητέος αρχαιολογικός χώρος ο περίξ του ναού του Αγίου Κωνσταντίνου εν Πάτραις και παρά τους πρόποδας του όρους Κούκουρη, εκτάσεως 3 στρεμμάτων". ΚΝ 5351/1932
<ul style="list-style-type: none"> Χάρτες - Πατήστε πάνω στις μικρογραφίες, για να εμφανιστούν οι χάρτες 	
<ul style="list-style-type: none"> Παρατηρήσεις 	

ΤΑΥΤΟΤΗΤΑ ΜΝΗΜΕΙΟΥ	
<ul style="list-style-type: none"> Όνομασία Μνημείου 	Αρχαιολογικός χώρος στην περιοχή Ρωμαϊκού Υδραγωγείου Πάτρας
<ul style="list-style-type: none"> Περι Ενότητα / Δήμος / Δημ Ενότητα / Κοινότητα / Οικισμός 	ΑΧΑΪΑΣ / ΠΑΤΡΕΩΝ / ΠΑΤΡΕΩΝ // Πάτραι
<ul style="list-style-type: none"> Θέση 	Περιοχή Αρόης και Ασυρμάτου, μεταξύ των οδών Αρτέμιδος και Π. Παυλοπούλου
<ul style="list-style-type: none"> Τύπος Κήρυξης 	αρχαιολογικός χώρος
<ul style="list-style-type: none"> Είδος Μνημείου 	Συστήματα Ύδρευσης, Αρχαιολογικές Θέσεις, Συστήματα Ύδρευσης, Αρχαιολογικές Θέσεις
<ul style="list-style-type: none"> Χρονική Περίοδος 	Ρωμαϊκή
<ul style="list-style-type: none"> Αρχαία/Ιστορική Ονομασία 	

ΠΡΟΣΤΑΣΙΑ		
Φορέας Προστασίας	Έδρα Φορέα Προστασίας	Σημειώσεις σχετικά με την Προστασία
ΣΤ' ΕΠΚΑ	Πάτρα	
Καθεστώς Ιδιοκτησίας		
ΠΑΡΑΤΗΡΗΣΕΙΣ		
Παρατηρήσεις		
Τελευταία Ενημέρωση	24-06-2003	
ΚΗΡΥΞΕΙΣ		
Αριθμός Υπουργικής Απόφασης, Αριθμός ΦΕΚ	ΥΑ ΥΠΠΟ/ΑΡΧ/Α1/Φ43/7190/342/13-3-1996, ΦΕΚ 236/Β/9-4-1996 ΥΑ ΥΠΠΟ/ΑΡΧ/Α1/Φ43/7190/342/13-3-1996, ΦΕΚ 537/Β/5-7-1996	
Αριθμός Υπουργικής Απόφασης - Αριθμός ΦΕΚ	ΥΑ ΥΠΠΟ/ΑΡΧ/Α1/Φ43/7190/342/13-3-1996 - ΦΕΚ 236/Β/9-4-1996	
Τίτλος ΦΕΚ	Κήρυξη περιοχής Ρωμαϊκού Υδραγωγείου της πόλης της Πάτρας, ως αρχ/κού χώρου (περιοχή Άρσης και Ασυρμάτου).	
Κείμενο	<p>"Χαρακτηρίζουμε ως αρχαιολογικό χώρο την περιοχή που οριοθετείται στο συνημμένο απόσπασμα φ.χ. ΓΥΣ 1.5000 μεταξύ των σημείων Α, Β, Γ, Δ, Ε, Ζ,Η, Θ, Ι, Κ, Α για λόγους προστασίας των αποκαλυφθέντων εντός αυτής τμημάτων του οικοδομήματος του ρωμαϊκού υδραγωγείου της πόλης της Πάτρας που σώζεται μεταξύ των οδών Αρτέμιδος και Παύλου Παυλοπούλου.</p> <p>Η εν λόγω περιοχή ορίζεται από τα σημεία Α, Β,Γ, Δ, Ε, Ζ,Η, Θ,Ι, Κ-Α που αντιστοιχεί στον ακόλουθο πίνακα συντεταγμένων :</p> <p>ΠΙΝΑΚΑΣ ΣΥΝΤΕΤΑΓΜΕΝΩΝ</p> <p>Κέντρον ΦΧ Φύλλο χάρτη 1:100.000 1:5000</p> <p>φ=38 15 φ=-1 45</p> <p>-----</p> <p>ΣΗΜΕΙΟ Χ Ψ Αριθμός Φύλλου</p> <p>-----</p> <p>Α 19348 -318 6225/5 Β 19270 -225 Γ 19175 -235 Δ 19082 -280 Ε 19918 -332 Ζ 19690 -510</p>	

	<p>H 19767 -595 Θ 19952 -445 I 19155 -380 K 19225 -365</p> <p>K KN 5351/1932.</p>
<p>■ Χάρτες - Πατήστε πάνω στις μικρογραφίες, για να εμφανιστούν οι χάρτες</p>	
<p>■ Παρατηρήσεις</p>	
<p>■ Τελευταία Ενημέρωση</p>	23-04-2008
<p>■ Αριθμός Υπουργικής Απόφασης - Αριθμός ΦΕΚ</p>	ΥΑ ΥΠΠΟ/ΑΡΧ/Α1/Φ43/7190/342/13-3-1996 - ΦΕΚ 537/Β/5-7-1996
<p>■ Τίτλος ΦΕΚ</p>	Διορθώσεις σφαλμάτων στην απόφαση Υπουργού Πολιτισμού " Κήρυξη Ρωμαϊκού Υδραγωγείου Πάτρας ως αρχαιολογικού χώρου " περιοχή Αρόης και Ασυρμάτου.
<p>■ Κείμενο</p>	<p>Διόρθωση Σφάλματος Στην απόφαση Υπουργού Πολιτισμού " Κήρυξη Ρωμαϊκού Υδραγωγείου Πάτρας ως αρχαιολογικού χώρου " περιοχή Αρόης και Ασυρμάτου, που δημοσιεύθηκε στο ΦΕΚ 236/τ. Β' /9.4.96 γίνονται οι εξής διορθώσεις σφαλμάτων:</p> <p>α. Τίτλος Υ. Απόφασης 1. Αντί του " περιοχή Άρσης " στο ορθό " περιοχή Αρόης " β: Στον πίνακα συντεταγμένων Αντί των εσφαλμένων, Σημεία Ε, χ = 19918 Ζ, χ : 19.690 Η, χ = 19767, Θ, χ = 19.952 στο ορθό Ε, χ = 18.918 Ζ, χ = 18.690 Η, χ =18.767 Θ, χ = 18.952</p> <p>(Από το Υπουργείο Πολιτισμού)</p>
<p>■ Χάρτες - Πατήστε πάνω στις μικρογραφίες, για να εμφανιστούν οι</p>	

χάρτες	
Παρατηρήσεις	Η Διόρθωση Σφάλματος έχει ενσωματωθεί στο κείμενο κήρυξης του ΦΕΚ 236/Β/9-4-1996.
Τελευταία Ενημέρωση	21-05-2008

ΤΑΥΤΟΤΗΤΑ ΜΝΗΜΕΙΟΥ		
Όνομασία Μνημείου	Αρχαιολογικός Χώρος στα Ψηλά Αλώνια	
Περι Ενότητα / Δήμος / Δημ Ενότητα / Κοινότητα / Οικισμός	ΑΧΑΪΑΣ / ΠΑΤΡΕΩΝ / ΠΑΤΡΕΩΝ // Πάτραι	
Θέση	πλατεία Ψηλά Αλώνια, οδοί Κανάρη, Σαχτούρη, Αθ. Διάκου και Κανάρη	
Τύπος Κήρυξης	αρχαιολογικός χώρος	
Είδος Μνημείου	Αρχαιολογικές Θέσεις	
Χρονική Περίοδος	Ρωμαϊκή	
Αρχαία/Ιστορική Ονομασία		
ΠΡΟΣΤΑΣΙΑ		
Φορέας Προστασίας	Έδρα Φορέα Προστασίας	Σημειώσεις σχετικά με την Προστασία
ΣΤ' ΕΠΚΑ	Πάτρα	
Καθεστώς Ιδιοκτησίας		
ΠΑΡΑΤΗΡΗΣΕΙΣ		
Παρατηρήσεις		
Τελευταία Ενημέρωση	09-10-2003	
ΚΗΡΥΞΕΙΣ		
Αριθμός Υπουργικής Απόφασης, Αριθμός ΦΕΚ	ΥΑ ΥΠΠΟ/ΓΔΑ/ΑΡΧ/Α1/Φ43/58263/3522/15-10-2001, ΦΕΚ 1528/Β/15-11-2001	

<ul style="list-style-type: none"> Αριθμός Υπουργικής Απόφασης - Αριθμός ΦΕΚ 	ΥΑ ΥΠΠΟ/ΓΔΑ/ΑΡΧ/Α1/Φ43/58263/3522/15-10-2001 - ΦΕΚ 1528/Β/15-11-2001	
<ul style="list-style-type: none"> Τίτλος ΦΕΚ 	Κήρυξη περιοχής στα Ψηλά Αλώνια της Πάτρας ως αρχαιολογικού χώρου.	
<ul style="list-style-type: none"> Κείμενο 	<p>" Χαρακτηρίζουμε ως αρχαιολογικό Χώρο την περιοχή εντός της πόλεως της Πάτρας, η οποία περικλείεται από τις οδούς Κανάρη, περιμετρική Πλατείας Υψηλών Αλωνιών, Σαχτούρη, Αθ. Διάκου και Κανάρη, για λόγους προστασίας του μεγάλου αναλήμματος των ρωμαϊκών χρόνων, το οποίο σώζεται σε ύψος 9μ. μήκος 68μ. και πλάτος 4,90μ. καθώς και του άμεσου περιβάλλοντος του ".</p> <p>Κ ΚΝ 5351/1932.</p>	
ΤΑΥΤΟΤΗΤΑ ΜΝΗΜΕΙΟΥ		
<ul style="list-style-type: none"> Όνομασία Μνημείου 	Αρχαιολογικός χώρος στο όρος Όρτος. Καθορισμός ζωνών προστασίας Α και Β	
<ul style="list-style-type: none"> Περι Ενότητα / Δήμος / Δημ Ενότητα / Κοινότητα / Οικισμός 	ΑΧΑΪΑΣ / ΠΑΤΡΕΩΝ / ΡΙΟΥ / Άνω Καστρισίου /	
<ul style="list-style-type: none"> Θέση 		
<ul style="list-style-type: none"> Τύπος Κήρυξης 	αρχαιολογικός χώρος	
<ul style="list-style-type: none"> Είδος Μνημείου 	Ακροπόλεις, Αμυντικά Συγκροτήματα, Αρχαιολογικές Θέσεις, Οικιστικά Σύνολα, Ακροπόλεις, Αμυντικά Συγκροτήματα, Αρχαιολογικές Θέσεις, Οικιστικά Σύνολα, Ακροπόλεις, Αμυντικά Συγκροτήματα, Αρχαιολογικές Θέσεις, Οικιστικά Σύνολα	
<ul style="list-style-type: none"> Χρονική Περίοδος 	Χαλκοκρατία Μέση, Χαλκοκρατία Ύστερη	
<ul style="list-style-type: none"> Αρχαία/Ιστορική Ονομασία 		
ΠΡΟΣΤΑΣΙΑ		
<ul style="list-style-type: none"> Φορέας Προστασίας 	<ul style="list-style-type: none"> Έδρα Φορέα Προστασίας 	<ul style="list-style-type: none"> Σημειώσεις σχετικά με την Προστασία
ΣΤ' ΕΠΚΑ	Πάτρα	
<ul style="list-style-type: none"> Καθεστώς Ιδιοκτησίας 		
ΠΑΡΑΤΗΡΗΣΕΙΣ		
<ul style="list-style-type: none"> Παρατηρήσεις 		
<ul style="list-style-type: none"> Τελευταία Ενημέρωση 	24-06-2003	

ΚΗΡΥΞΕΙΣ	
<ul style="list-style-type: none"> ■ Αριθμός Υπουργικής Απόφασης, Αριθμός ΦΕΚ 	<p>ΥΑ ΥΠΠΟ/ΑΡΧ/Α1/Φ43/28337/1669/3-7-1995, ΦΕΚ 632/Β/18-7-1995 ΥΑ ΥΠΠΟ/ΑΡΧ/Α1/Φ43/28337/1669/3-7-1995, ΦΕΚ 803/Β/14-9-1995 ΥΑ ΥΠΠΟ/ΑΡΧ/Α1/Φ06/22054/1045/7-5-1996, ΦΕΚ 562/Β/11-7-1996</p>
<ul style="list-style-type: none"> ■ Αριθμός Υπουργικής Απόφασης - Αριθμός ΦΕΚ 	<p>ΥΑ ΥΠΠΟ/ΑΡΧ/Α1/Φ43/28337/1669/3-7-1995 - ΦΕΚ 632/Β/18-7-1995</p>
<ul style="list-style-type: none"> ■ Τίτλος ΦΕΚ 	
<ul style="list-style-type: none"> ■ Κείμενο 	<p>"Χαρακτηρίζουμε ως αρχαιολογικό χώρο την περιοχή του Όρους Ορτού Κοινότητας Άνω Καστρισιού, που βρίσκεται δυτικά του ποταμού Σέλεμνου, Νότια της Κοινότητας Κ. Καστρισιού, βόρεια της Κοινότητας Άνω Καστρισιού και Ανατολικά του ποταμού Χάρανδρου, για λόγους προστασίας λειψάνων οικισμού με ακρόπολη Μ.Ε. και Μυκηναϊκής περιόδου, που σώζονται στο διαμορφωμένο πλάτωμα της κορυφής του λόφου.</p> <p>Η περιοχή οριοθετείται στο συνημμένο τοπογραφικό διάγραμμα Φ.Χ. Γ.Υ.Σ., κλ. 1:5.000 (απόσπασμα) και περικλείεται από τα σημεία 1, 2, 3, 4, 5, 6, 7-1 που είναι σύμφωνα με τα εξής όρια:</p> <p>1-7): (νότια όρια): Ως φυσικό όριο ορίζεται ο επαρχιακός δρόμος Μποζαϊτικών-Άνω Καστρισιού.</p> <p>1-2-γ): (ανατ. όρια) Μικρό ευθύγραμμο τμήμα που συνδέει τον επαρχιακό δρόμο με τη δ. όχθη του Σέλεμνου και διέρχεται σ' ευθεία γραμμή από τις κορυφές δύο υψωμάτων.</p> <p>Το νότιο έχει υψόμετρο 262,20 μ. και το Β. 217,70μ. Δεν υπάρχει φυσικό όριο.</p> <p>3-4) (βορειοανατολικά όρια). Ως φυσικό όριο η Δ. όχθη του Σέλεμνου.</p> <p>4-5-6) (βόρειο όριο) Δεν υπάρχει φυσικό όριο. Ως φυσικό όριο θεωρείται το ευθύγραμμο τμήμα που ξεκινά από το σημείο 4, διέρχεται από την κορυφή λοφίσκου υψομ. 216 μ. και καταλήγει στην κορυφή ανώνυμης χαράδρας.</p> <p>6-7) (δυτικό όριο) Ως φυσικό όριο θεωρούμε αγροτικό δρόμο που ξεκινά από την κορυφή της προηγούμενης χαράδρας και καταλήγει στον επαρχιακό δρόμο Μποζαϊτικών-Άνω Καστρισιού:</p> <p>ΠΙΝΑΚΑΣ ΣΥΝΤΕΤΑΓΜΕΝΩΝ Χ Ψ (Φ. 38 15' λ= - 1 45')</p> <p>1 - 14895 2588 2 - 14060 2965 3 - 13940 3170 4 - 14240 3425 5 - 14305 3405 6 - 14895 3290 7 - 15215 2805</p> <p>ΚΝ 5351/1932.</p>
<ul style="list-style-type: none"> ■ <p>Χάρτες - Πατήστε πάνω στις μικρογραφίες, για να εμφανιστούν οι χάρτες</p>	

<ul style="list-style-type: none"> ▪ Παρατηρήσεις 	
<ul style="list-style-type: none"> ▪ Αριθμός Υπουργικής Απόφασης - Αριθμός ΦΕΚ 	ΥΑ ΥΠΠΟ/ΑΡΧ/Α1/Φ43/28337/1669/3-7-1995 - ΦΕΚ 803/Β/14-9-1995
<ul style="list-style-type: none"> ▪ Τίτλος ΦΕΚ 	Διόρθωση Σφάλματος στην ΥΠΠΟ/ΑΡΧ/Α1/Φ43/28337/1669/3-7-1995 απόφαση Υπουργού Πολιτισμού.
<ul style="list-style-type: none"> ▪ Κείμενο 	<p>Διόρθωση Σφάλματος</p> <p>Στην ΥΠΠΟ/ΑΡΧ/Α1/Φ43/28337/1669/3-7-1995 απόφαση Υπουργού Πολιτισμού "Περί κηρύξεως ως αρχαιολογικού χώρου όρους Όρτου Κοινότητας Άνω Καστριτσίου Πατρών που δημοσιεύτηκε στο ΦΕΚ 632/Β/18-7-1995: γίνεται η εξής διόρθωση: από το εσφαλμένο "πλάτωμα της κορυφής του λόγου" στο σωστό "πλάτωμα της κορυφής του λόφου".</p>
<ul style="list-style-type: none"> ▪ <p>Χάρτες - Πατήστε πάνω στις μικρογραφίες, για να εμφανιστούν οι χάρτες</p>	
<ul style="list-style-type: none"> ▪ Παρατηρήσεις 	Η Διόρθωση Σφάλματος έχει ενσωματωθεί στο κείμενο κήρυξης του ΦΕΚ 632/Β/18-7-1995
<ul style="list-style-type: none"> ▪ Τελευταία Ενημέρωση 	
<ul style="list-style-type: none"> ▪ Αριθμός Υπουργικής Απόφασης - Αριθμός ΦΕΚ 	ΥΑ ΥΠΠΟ/ΑΡΧ/Α1/Φ43/28337/1669/3-7-1995 - ΦΕΚ 803/Β/14-9-1995
<ul style="list-style-type: none"> ▪ Τίτλος ΦΕΚ 	Διόρθωση Σφάλματος στην ΥΠΠΟ/ΑΡΧ/Α1/Φ43/28337/1669/3-7-1995 απόφαση Υπουργού Πολιτισμού.
<ul style="list-style-type: none"> ▪ Κείμενο 	<p>Διόρθωση Σφάλματος</p> <p>Στην ΥΠΠΟ/ΑΡΧ/Α1/Φ43/28337/1669/3-7-1995 απόφαση Υπουργού Πολιτισμού "Περί κηρύξεως ως αρχαιολογικού χώρου όρους Όρτου Κοινότητας Άνω Καστριτσίου Πατρών που δημοσιεύτηκε στο ΦΕΚ 632/Β/18-7-1995: γίνεται η εξής διόρθωση: από το εσφαλμένο "πλάτωμα της κορυφής του λόγου" στο σωστό "πλάτωμα της κορυφής του λόφου".</p>
<ul style="list-style-type: none"> ▪ <p>Χάρτες - Πατήστε πάνω στις μικρογραφίες, για να εμφανιστούν οι</p>	

χάρτες	
Παρατηρήσεις	Η Διόρθωση Σφάλματος έχει ενσωματωθεί στο κείμενο κήρυξης του ΦΕΚ 632/Β/18-7-1995
Τελευταία Ενημέρωση	

ΤΑΥΤΟΤΗΤΑ ΜΝΗΜΕΙΟΥ		
Όνομασία Μνημείου	Αρχαιολογικός χώρος στη θέση "Μεταμόρφωση του Σωτήρος" Ψαθοπύργου	
Περι Ενότητα / Δήμος / Δημ Ενότητα / Κοινότητα / Οικισμός	ΑΧΑΪΑΣ / ΠΑΤΡΕΩΝ / ΡΙΟΥ / Ψαθοπύργου /	
Θέση	"Μεταμόρφωση του Σωτήρος"	
Τύπος Κήρυξης	αρχαιολογικός χώρος	
Είδος Μνημείου	Αμυντικά Συγκροτήματα, Νεκρικοί Χώροι και Μνημεία, Αρχαιολογικές Θέσεις, Οικιστικά Σύνολα	
Χρονική Περίοδος	Ελληνιστική, Ρωμαϊκή	
Αρχαία/Ιστορική Ονομασία		
ΠΡΟΣΤΑΣΙΑ		
Φορέας Προστασίας	Έδρα Φορέα Προστασίας	Σημειώσεις σχετικά με την Προστασία
ΣΤ' ΕΠΚΑ	Πάτρα	
Καθεστώς Ιδιοκτησίας		
ΠΑΡΑΤΗΡΗΣΕΙΣ		
Παρατηρήσεις		
Τελευταία Ενημέρωση	09-10-2003	
ΚΗΡΥΞΕΙΣ		
Αριθμός Υπουργικής Απόφασης, Αριθμός ΦΕΚ	ΥΑ ΥΠΠΟ/ΑΡΧ/Α1/Φ43/46168/2675/23-10-1995, ΦΕΚ 926/Β/10-11-1995	

<ul style="list-style-type: none"> ■ Αριθμός Υπουργικής Απόφασης - Αριθμός ΦΕΚ 	ΥΑ ΥΠΠΟ/ΑΡΧ/Α1/Φ43/46168/2675/23-10-1995 - ΦΕΚ 926/Β/10-11-1995
<ul style="list-style-type: none"> ■ Τίτλος ΦΕΚ 	
<ul style="list-style-type: none"> ■ Κείμενο 	<p>"Χαρακτηρίζουμε ως αρχαιολογικό χώρο τις θέσεις "Λιβιάδι" και "Μεταμόρφωση του Σωτήρος" στην Κοινότητα Ψαθοπύργου Αχαΐας, για λόγους προστασίας οικιστικών λειψάνων ελληνιστικής και ρωμαϊκής περιόδου, ταφικών λειψάνων και αρχαίου τείχους.</p> <p>Τα φυσικά όρια της περιοχής του αρχαιολογικού χώρου αποτελούν δύο φυσικοί χείμαρροι προς Δ. και Ν., ο Νέος Εθνικός δρόμος Πατρών-Αθηνών και οι υπώρειες του όρους "Άρτεμες" προς Νότον.</p> <p>Η περιοχή οριοθετείται στο επισυναπτόμενο τοπογραφικό διάγραμμα 1:5.000 του Φ.Χ. Γ.Υ.Σ. από τα σημεία Α, Β, Γ, Δ, Ε, Ζ, Η, Θ, Α που αντιστοιχούν στον ακόλουθο πίνακα συντεταγμένων:</p> <p>ΠΙΝΑΚΑΣ ΣΥΝΤΕΤΑΓΜΕΝΩΝ ΣΗΜΕΙΟ Χ Ψ</p> <p>Α -8.485 -6.870 Β -8.475 -7.000 Γ -8.470 -7.070 Δ -8.465 -7.262 Ε -8.405 -7.460 Ζ -8.340 -7.265 Η -8.245 -7.015 Θ -8.170 -6.915</p> <p>ΚΝ 5351/1932</p>
<ul style="list-style-type: none"> ■ Χάρτες - Πατήστε πάνω στις μικρογραφίες, για να εμφανιστούν οι χάρτες 	
ΤΑΥΤΟΤΗΤΑ ΜΝΗΜΕΙΟΥ	
<ul style="list-style-type: none"> ■ Ονομασία Μνημείου 	Αρχαιολογικός χώρος στη θέση "Λιβιάδι" Ψαθοπύργου
<ul style="list-style-type: none"> ■ Περι Ενότητα / Δήμος / Δημ Ενότητα / Κοινότητα / Οικισμός 	ΑΧΑΪΑΣ / ΠΑΤΡΕΩΝ / ΡΙΟΥ / Ψαθοπύργου /
<ul style="list-style-type: none"> ■ Θέση 	"Λιβιάδι"
<ul style="list-style-type: none"> ■ Τύπος Κήρυξης 	αρχαιολογικός χώρος
<ul style="list-style-type: none"> ■ Είδος Μνημείου 	Αρχαιολογικές Θέσεις, Οικιστικά Σύνολα

▪ Χρονική Περίοδος	Ελληνιστική, Ρωμαϊκή	
▪ Αρχαία/Ιστορική Ονομασία		
ΠΡΟΣΤΑΣΙΑ		
▪ Φορέας Προστασίας	▪ Έδρα Φορέα Προστασίας	▪ Σημειώσεις σχετικά με την Προστασία
ΣΤ' ΕΠΚΑ	Πάτρα	
▪ Καθεστώς Ιδιοκτησίας		
ΠΑΡΑΤΗΡΗΣΕΙΣ		
▪ Παρατηρήσεις		
▪ Τελευταία Ενημέρωση	09-10-2003	
ΚΗΡΥΞΕΙΣ		
▪ Αριθμός Υπουργικής Απόφασης, Αριθμός ΦΕΚ	ΥΑ ΥΠΠΟ/ΑΡΧ/Α1/Φ43/46168/2675/23-10-1995, ΦΕΚ 926/Β/10-11-1995	
▪ Αριθμός Υπουργικής Απόφασης - Αριθμός ΦΕΚ	ΥΑ ΥΠΠΟ/ΑΡΧ/Α1/Φ43/46168/2675/23-10-1995 - ΦΕΚ 926/Β/10-11-1995	
▪ Τίτλος ΦΕΚ		
▪ Κείμενο	<p>"Χαρακτηρίζουμε ως αρχαιολογικό χώρο τις θέσεις "Λιβιάδι" και "Μεταμόρφωση του Σωτήρος" στην Κοινότητα Ψαθόπυργου Αχαΐας, για λόγους προστασίας οικιστικών λειψάνων ελληνιστικής και ρωμαϊκής περιόδου, ταφικών λειψάνων και αρχαίου τείχους.</p> <p>Τα φυσικά όρια της περιοχής του αρχαιολογικού χώρου αποτελούν δύο φυσικοί χείμαρροι προς Δ. και Ν., ο Νέος Εθνικός δρόμος Πατρών-Αθηνών και οι υπώρειες του όρους "Άρτεμες" προς Νότον.</p> <p>Η περιοχή οριοθετείται στο επισυναπτόμενο τοπογραφικό διάγραμμα 1:5.000 του Φ.Χ. Γ.Υ.Σ. από τα σημεία Α, Β, Γ, Δ, Ε, Ζ, Η, Θ, Α που αντιστοιχούν στον ακόλουθο πίνακα συντεταγμένων:</p> <p>ΠΙΝΑΚΑΣ ΣΥΝΤΕΤΑΓΜΕΝΩΝ ΣΗΜΕΙΟ Χ Ψ</p> <p>Α -8.485 -6.870 Β -8.475 -7.000 Γ -8.470 -7.070 Δ -8.465 -7.262 Ε -8.405 -7.460 Ζ -8.340 -7.265 Η -8.245 -7.015</p>	

	Θ -8.170 -6.915 ΚΝ 5351/1932
<ul style="list-style-type: none"> Χάρτες - Πατήστε πάνω στις μικρογραφίες, για να εμφανιστούν οι χάρτες 	

ΤΑΥΤΟΤΗΤΑ ΜΝΗΜΕΙΟΥ		
<ul style="list-style-type: none"> Όνομασία Μνημείου 	Αρχαιολογικός χώρος Άνω Καστρισίου	
<ul style="list-style-type: none"> Περι Ενότητα / Δήμος / Δημ Ενότητα / Κοινότητα / Οικισμός 	ΑΧΑΪΑΣ / ΠΑΤΡΕΩΝ / ΡΙΟΥ / Άνω Καστρισίου /	
<ul style="list-style-type: none"> Θέση 	"Παναγιά", "Τσίπηρα", "Ψαρούλι", "Ψαραγορά"	
<ul style="list-style-type: none"> Τύπος Κήρυξης 	αρχαιολογικός χώρος	
<ul style="list-style-type: none"> Είδος Μνημείου 	Αρχαιολογικές Θέσεις, Οικιστικά Σύνολα, Αρχαιολογικές Θέσεις, Οικιστικά Σύνολα, Αρχαιολογικές Θέσεις, Οικιστικά Σύνολα	
<ul style="list-style-type: none"> Χρονική Περίοδος 	Ελληνιστική, Ρωμαϊκή	
<ul style="list-style-type: none"> Αρχαία/Ιστορική Ονομασία 		
ΠΡΟΣΤΑΣΙΑ		
<ul style="list-style-type: none"> Φορέας Προστασίας 	<ul style="list-style-type: none"> Έδρα Φορέα Προστασίας 	<ul style="list-style-type: none"> Σημειώσεις σχετικά με την Προστασία
ΣΤ' ΕΠΚΑ	Πάτρα	
<ul style="list-style-type: none"> Καθεστώς Ιδιοκτησίας 		
ΠΑΡΑΤΗΡΗΣΕΙΣ		
<ul style="list-style-type: none"> Παρατηρήσεις 		
<ul style="list-style-type: none"> Τελευταία Ενημέρωση 	24-06-2003	

ΚΗΡΥΞΕΙΣ

<p>■ Αριθμός Υπουργικής Απόφασης, Αριθμός ΦΕΚ</p>	<p>ΥΑ ΥΠΠΟ/ΑΡΧ/Α1/Φ43/28344/1671/3-7-1995, ΦΕΚ 632/Β/18-7-1995 ΥΑ ΥΠΠΟ/ΑΡΧ/Α1/Φ06/47122/2692/4-10-1995, ΦΕΚ 900/Β/1-11-1995 ΥΑ ΥΠΠΟ/ΑΡΧ/Α1/Φ06/48749/3027 π.ε./9-1-1998, ΦΕΚ 106/Β/12-2-1998</p>
<p>■ Αριθμός Υπουργικής Απόφασης - Αριθμός ΦΕΚ</p>	<p>ΥΑ ΥΠΠΟ/ΑΡΧ/Α1/Φ43/28344/1671/3-7-1995 - ΦΕΚ 632/Β/18-7-1995</p>
<p>■ Τίτλος ΦΕΚ</p>	
<p>■ Κείμενο</p>	<p>"Χαρακτηρίζουμε ως αρχαιολογικό χώρο την περιοχή Άνω Καστρισιού Πατρών, που περιλαμβάνει τις θέσεις "Παναγιά", "Ψαρούλι", "Ψαραγορά" και "Τσιπίρα", για λόγους προστασίας λειψάνων εκτεταμένου οικισμού ελληνιστικής, ρωμαϊκής και υστερορωμαϊκής περιόδου.</p> <p>Η περιοχή που εκτείνεται κατά μήκος της δεξιάς όχθης του Σέλεμνου ποταμού οριοθετείται στο συνημμένο Φ.Χ. Γ.Υ.Σ., κλ. 1:5.000 (απόσπασμα) και ορίζεται από τα σημεία 1, 2, 3, 4, 5, 6, 7, 8,-1 που είναι σύμφωνα με τα εξής φυσικά όρια: 1-2-3-4): (ανατολικά όρια). Δεν υπάρχουν φυσικά όρια. Θεωρούμε ως όριο το ευθύγραμμο τμήμα που ξεκινά από την ανατολική όχθη του Σέλεμνου, διέρχεται διά των κορυφών των υψωμάτων με υψόμετρο 326,30μ (σημ. β) και 370 μ. και καταλήγει σε χαράδρα στο σημείο 4.</p> <p>4-5-6: (βόρεια όρια). Ως φυσικό όριο η ανώνυμη χαράδρα που καταλήγει στο Σέλεμνο.</p> <p>6-7-8-1: (Νότια όρια). Ως φυσικό όριο ορίζεται η ανατολική όχθη του Σέλεμνου:</p> <p>ΠΙΝΑΚΑΣ ΣΥΝΤΕΤΑΓΜΕΝΩΝ Αριθ. φύλλου 6226 και 6225 ΣΗΜΕΙΟ Χ Ψ Κέντρον Φ.Χ. 1:100.000 $\varphi = 38^{\circ} 15'$ $\lambda = 1^{\circ} 45'$</p> <p>1 - 12.980 2.765 2 - 13.000 2.820 3 - 13.165 3.145 4 - 13.275 3.305 5 - 13.410 3.280 6 - 14.305 3.180 7 - 13.662,5 2.850 8 - 13.350 2.810</p> <p>ΚΝ 5351/1932.</p>
<p>■ Χάρτες - Πατήστε πάνω στις μικρογραφίες, για να εμφανιστούν οι χάρτες</p>	
<p>■ Αριθμός Υπουργικής Απόφασης - Αριθμός</p>	<p>ΥΑ ΥΠΠΟ/ΑΡΧ/Α1/Φ06/47122/2692/4-10-1995 - ΦΕΚ 900/Β/1-11-1995</p>

ΦΕΚ	
Τίτλος ΦΕΚ	
Κείμενο	<p>"Για λόγους αμεσότερης προστασίας των λειψάνων οικισμού ελληνοιστικών και ρωμαϊκών χρόνων που σώζεται στις θέσεις "Παναγιά", "Τσιπίρα", "Ψαροπούλι" και "Ψαραγορά" της κοινότητας Άνω Καστριτσίου Πατρών (Κήρυξη: ΦΕΚ 632/Β/19-7-1995 ΥΠΠΟ/ΑΡΧ/Α1/Φ43//28344/1671/3-7-1995.</p> <p>Καθορίζουμε ζώνη Α απολύτου προστασίας, αδόμητη, την περιοχή που ορίζεται στο συνημμένο απόσπασμα ΦΧ ΓΥΣ 1:5000 από τα σημεία 5, 6, 7, 8-5 που αντιστοιχούν σε πίνακα συντεταγμένων που συνοδεύει το παρόν.</p> <p>Σημεία 6,5: Ως φυσικό όριο ορίζεται το μέσον της μικρής ανώνυμης χαράδρας.</p> <p>Σημεία 5-8: Ως ανατολικό όριο ορίζεται η ευθεία που συνδέει την κορυφή της χαράδρας με το κέντρο του κολπίσκου της ανατολικής όχθης του Σέλεμνου.</p> <p>Σημεία 6,7,8: Ως φυσικό όριο ορίζεται η ανατολική όχθη του Σέλεμνου.</p> <p>Στη ζώνη Α επιτρέπεται μόνο η καλλιέργεια ύστερα από άδεια της ΣΤ' ΕΠΚΑ και με όρους που θα επιβάλλει κατά περίπτωση η τελευταία. Απαγορεύεται η δόμηση και η εγκατάσταση ποιμνιοστασίων, βουστασίων κλπ.</p> <p>Β. Οριοθετούμε ζώνη Β προστασίας δομήσιμη, με όρους και περιορισμούς δόμησης, την περιοχή που ορίζεται από τα σημεία 1,2,3,4,5, 8-1 στο συνημμένο απόσπασμα Φ.Χ. ΓΥΣ 1:5000. Οι συντεταγμένες των σημείων της Β ακολουθούν το παρόν.</p> <p>Οι όροι και οι περιορισμοί δόμησης στη ζώνη Β' προστασίας θα διατυπωθούν σε χωριστή υπουργική απόφαση που θα εκδοθεί μετά τη δημοσίευση του παρόντος και θα αποσταλεί στις αρμόδιες Υπηρεσίες του ΥΠΕΧΩΔΕ για την έκδοση Προεδρικού Διατάγματος.</p> <p>Ζώνη Α Αριθ.φύλλου 6225/2, 6226/1 ΣΗΜΕΙΟ Χ Ψ Κέντρον Φ.Χ. 1:100.000 φ = 38° 15' λ = 1° 45' 6 -14305 3180 7 -13662,5 2850 8 -13350 2810 5 -13410 3280</p> <p>Ζώνη Β Αριθ.φύλλου 6225/1, 6225/2 ΣΗΜΕΙΟ Χ Ψ Κέντρον Φ.Χ. 1:100.000 φ = 38° 15' λ = 1° 45' 1 -12980 2765 2 -1300 2820 3 -13165 3145 4 -13275 3305 5 -13410 3280 8 -13350 2810</p> <p>ΚΝ 5351/1932, άρθρο 52.</p>
Αριθμός Υπουργικής Απόφασης - Αριθμός ΦΕΚ	ΥΑ ΥΠΠΟ/ΑΡΧ/Α1/Φ06/48749/3027 π.ε./9-1-1998 - ΦΕΚ 106/Β/12-2-1998
Τίτλος ΦΕΚ	Επαναπροσδιορισμός ορίων Ζώνης Α Προστασίας στον αρχ/κό Χώρο Άνω Καστριτσίου Αχαΐας και οριοθέτηση Ζώνης Β Προστασίας.

Κείμενο	<p>"Επαναπροσδιορίζουμε τα όρια της θεσμοθετημένης (ΦΕΚ 900/τ. Β/1.11.95) Ζώνης Α' προστασίας του αρχαιολογικού χώρου των θέσεων "Παναγιά", "Τσίπηρα", "Ψαρούλι" και "Ψαραγορά" στο Άνω Καστρίτσι Αχαΐας που καθορίστηκε με την Υπουργική Απόφαση αρ. ΥΠΠΟ/ΑΡΧ/Α1/Φ06/47122/2692/4.10.95 ως ακολούθως: Οριοθετούμε τη Ζώνη Α' Προστασίας στο συνημμένο τοπογραφικό διάγραμμα με τα σημεία Α1, Α2, Α3, Α4, Α5, Α6-Α1.</p> <p>Το υπόλοιπο τμήμα της παλαιάς Ζώνης Α' μετατρέπεται σε ενιαία Ζώνη Β' Προστασίας, το όριο της οποίας συμπίπτει με το όριο της οριζόμενης Ζώνης Β' Προστασίας στην προαναφερόμενη Υπουργική Απόφαση, όπως αποτυπώνεται στο δημοσιευμένο στο ΦΕΚ 900/τ.Β/95 Τοπογραφικό διάγραμμα και στο επισυναπτόμενο στο παρόν ως ακολούθως:</p> <p>Σημεία Ζώνης Β' Προστασίας: 1, 2, 3, 4, 5, 6, Α1, Α2, Α3, Α4, Α5, 8-1.</p> <p>ΝΕΑ ΖΩΝΗ Α. ΕΜΒΑΔΟΝ 25286,50 μ2 ΚΕΝΤΡΟ Φ.Χ. 1:100000 ΠΑΤΡΑ ΝΑΥΠΑΚΤΟΣ φ=38° 15' λ=1° 45'</p> <p>ΑΡΙΘΜ. ΣΥΝ/ΝΕΣ ΟΡΙΩΝ ΑΠΟΣΤΑΣΕΙΣ ΠΙΝΑΚΙΔΕΣ ΟΡΙΟΥ Χ Ψ ΜΕΤΑΞΥ 1:5000 1:50000</p> <p>Α1 -13797 3072 96.84 6225.2 ΝΑΥΠΑΚΤΟΣ Α2 -13704 3099 110.11 " " Α3 -13634 3014 85.70 " " Α4 -13563 2966 115.49 " " Α5 -13619 2865 52.50 " " Α6 -13669 2881 229.92 " " Α1 -13797 3072</p> <p>Οι επιτρεπόμενες εντός Ζώνης Α' Προστασίας χρήσεις γης καθορίστηκαν με την αρ. ΥΠΠΟ/ΑΡΧ/Α1/Φ06/47122/2692/ 4.10.95 Υπ. Απόφαση (ΦΕΚ 900/τ.Β/95). Οι χρήσεις γης και οι όροι δόμησης στη Ζώνη Β' Προστασίας απετέλεσαν το περιεχόμενο της αρ. ΥΠΠΟ/ΑΡΧ/Α1/Φ06/ 59682/3359/7.12.95 Υπ. Αποφάσεως και ισχύουν και για το τμήμα της Ζώνης Α' Προστασίας που περιήλθε με το παρόν στην έκταση της Ζώνης Β' Προστασίας".</p> <p>ΚΝ 5351/1932</p>
----------------	--

ΤΑΥΤΟΤΗΤΑ ΜΝΗΜΕΙΟΥ	
Όνομασία Μνημείου	Αρχαιολογικός χώρος "Παλαιομονάστηρο" δ.δ. Αραχοβιτικών Ρίου
Περι Ενότητα / Δήμος / Δημ Ενότητα / Κοινότητα / Οικισμός	ΑΧΑΪΑΣ / ΠΑΤΡΕΩΝ / ΡΙΟΥ / Αραχοβιτικών /
Θέση	Παλαιομονάστηρο
Τύπος Κήρυξης	αρχαιολογικός χώρος
Είδος Μνημείου	Λουτρά

<ul style="list-style-type: none"> Χρονική Περίοδος 	Αρχαιότητα, Πρωτοχριστιανική	
<ul style="list-style-type: none"> Αρχαία/Ιστορική Ονομασία 		
ΠΡΟΣΤΑΣΙΑ		
<ul style="list-style-type: none"> Φορέας Προστασίας 	<ul style="list-style-type: none"> Έδρα Φορέα Προστασίας 	<ul style="list-style-type: none"> Σημειώσεις σχετικά με την Προστασία
ΣΤ' ΕΠΚΑ	Πάτρα	
<ul style="list-style-type: none"> Καθεστώς Ιδιοκτησίας 		
ΠΑΡΑΤΗΡΗΣΕΙΣ		
<ul style="list-style-type: none"> Παρατηρήσεις 		
<ul style="list-style-type: none"> Τελευταία Ενημέρωση 	17-10-2008	
ΚΗΡΥΞΕΙΣ		
<ul style="list-style-type: none"> Αριθμός Υπουργικής Απόφασης, Αριθμός ΦΕΚ 	ΥΑ ΥΠΠΟ/ΑΡΧ/Β1/Φ31/1717/688/9-2-2004, ΦΕΚ 328/Β/11-2-2004	
<ul style="list-style-type: none"> Αριθμός Υπουργικής Απόφασης - Αριθμός ΦΕΚ 	ΥΑ ΥΠΠΟ/ΑΡΧ/Β1/Φ31/1717/688/9-2-2004 - ΦΕΚ 328/Β/11-2-2004	
<ul style="list-style-type: none"> Τίτλος ΦΕΚ 	Χαρακτηρισμός και οριοθέτηση του αρχαιολογικού χώρου "Παλαιομονάστηρο" δ.δ. Αραχωβίτικων Δήμου Ρίου Ν. Αχαΐας.	
<ul style="list-style-type: none"> Κείμενο 	<p>Χαρακτηρίζουμε ως αρχαιολογικό χώρο την περιοχή "Παλαιομονάστηρο" δ.δ. Αραχωβίτικων Δήμου Ρίου Ν. Αχαΐας, όπως σημειώνεται με τα στοιχεία Α1, Α2, Α3 ? έως Α15, Α16, Α17 στο συνημμένο τοπογραφικό διάγραμμα κλίμακας 1:2000, διότι στην περιοχή αυτή εκτείνεται λουτρικό συγκρότημα της ύστερης αρχαιότητας και της παλαιοχριστιανικής εποχής, διατηρούμενο σε ιδιαίτερα καλή κατάσταση, με εξαιρετης τέχνης μαρμαροθετήματα και ψηφιδωτά δάπεδα.</p> <p>Τα σημεία που οριοθετούν τον αρχαιολογικό χώρο έχουν ως εξής: Από τη γραμμή του αιγιαλού (Α1) βόρειο όριο του χώρου (Α2-Α8) ορίζεται ο πόδας της φυσικής απότμησης του εδάφους μέχρι το ύψος της σιδηροδρομικής γραμμής, ανατολικό όριο αποτελεί η οδός Δαβάκη (Α8-Α14), νότια εκτείνεται στις οδούς Παπανδρέου και Ηρώων Πολυτεχνείου και το νοτιοδυτικό όριο αποτελεί η οδός Δαβάκη μέχρι τη γραμμή του αιγιαλού (Α16-Α17), η οποία αποτελεί το δυτικό όριο (Α17-Α1).</p> <p>ΠΙΝΑΚΑΣ ΣΥΝΤΕΤΑΓΜΕΝΩΝ Α/Α Χ Ψ Α1 4.244.335,00 311.015,00 Α2 4.244.285,00 311.060,00 Α3 4.244.335,00 311.090,00 Α4 4.244.235,00 311.200,00</p>	

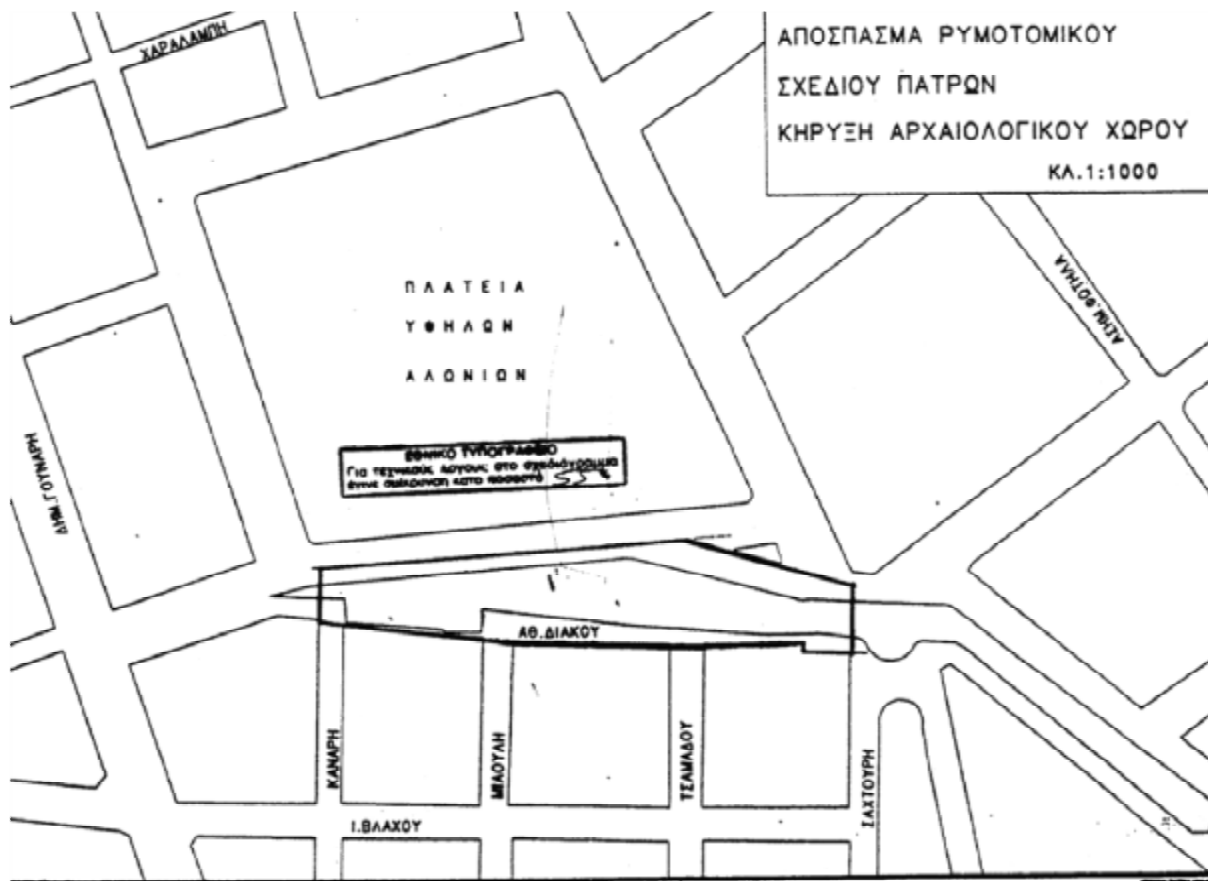
	A5 4.244.200,00 311.265,00 A6 4.244.120,00 311.320,00 A7 4.244.074,00 311.385,00 A8 4.244.032,00 311.380,00 A9 4.244.028,00 311.370,00 A10 4.244.050,00 311.350,00 A11 4.244.050,00 311.300,00 A12 4.244.040,00 311.270,00 A13 4.244.095,00 311.208,00 A14 4.244.090,00 311.148,00 A15 4.244.112,00 311.085,00 A16 4.244.140,00 311.115,00 A17 4.244.290,00 310.982,00
<ul style="list-style-type: none"> Χάρτες - Πατήστε πάνω στις μικρογραφίες, για να εμφανιστούν οι χάρτες 	
<ul style="list-style-type: none"> Παρατηρήσεις 	
<ul style="list-style-type: none"> Τελευταία Ενημέρωση 	17-10-2008

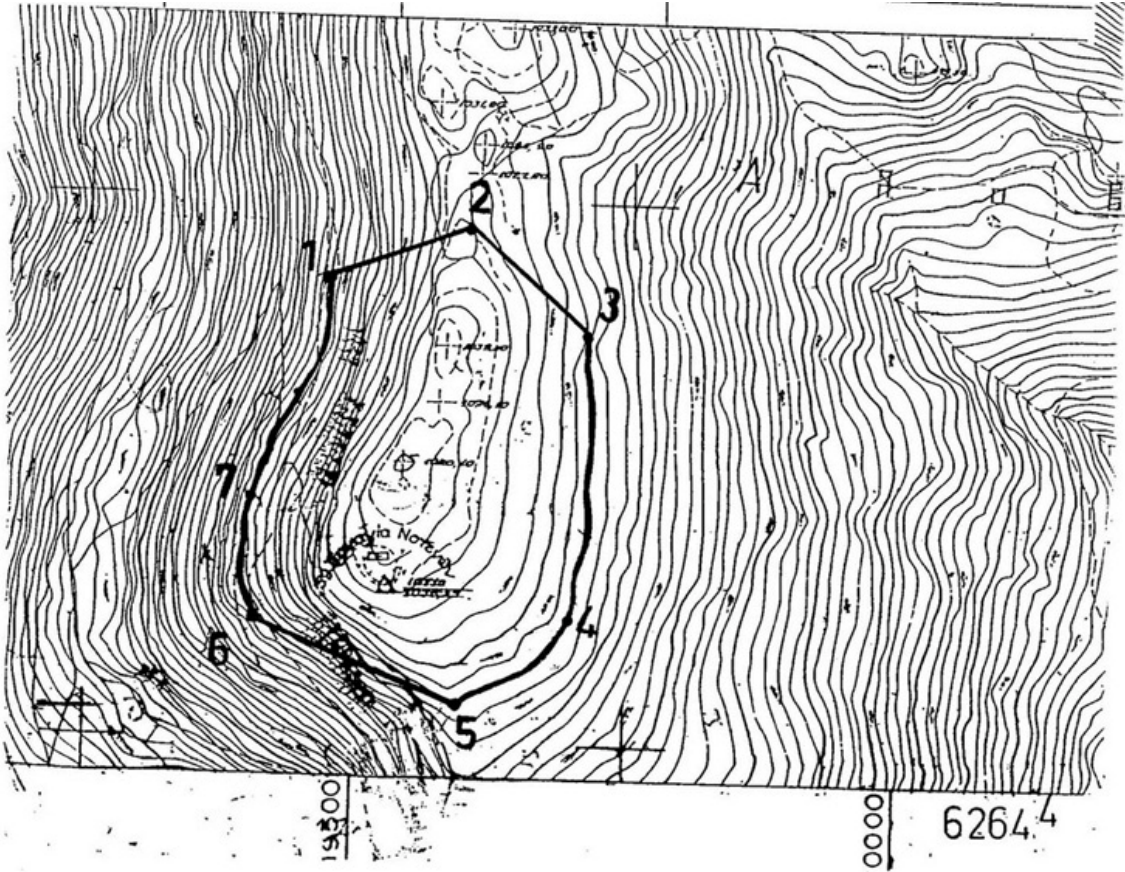
ΤΑΥΤΟΤΗΤΑ ΜΝΗΜΕΙΟΥ		
<ul style="list-style-type: none"> Όνομασία Μνημείου 	Αρχαιολογικός Χώρος της κοίτης του χειμάρου " Ξυλοκέρα"	
<ul style="list-style-type: none"> Περι Ενότητα / Δήμος / Δημ Ενότητα / Κοινότητα / Οικισμός 	ΑΧΑΪΑΣ / ΠΑΤΡΕΩΝ / ΡΙΟΥ / Πλατανίου / Πλατάνιον	
<ul style="list-style-type: none"> Θέση 	από το ύψος του ναού του Αγίου Νικολάου μέχρι τη γέφυρα της Εθνικής Οδού Κορίνθου-Πατρών	
<ul style="list-style-type: none"> Τύπος Κήρυξης 	αρχαιολογικός χώρος	
<ul style="list-style-type: none"> Είδος Μνημείου 	Αρχαιολογικές Θέσεις, Οικιστικά Σύνολα	
<ul style="list-style-type: none"> Χρονική Περίοδος 	Αρχαϊκή, Ελληνιστική, Ρωμαϊκή	
<ul style="list-style-type: none"> Αρχαία/Ιστορική Ονομασία 		
ΠΡΟΣΤΑΣΙΑ		
<ul style="list-style-type: none"> Φορέας Προστασίας 	<ul style="list-style-type: none"> Έδρα Φορέα Προστασίας 	<ul style="list-style-type: none"> Σημειώσεις σχετικά με την Προστασία

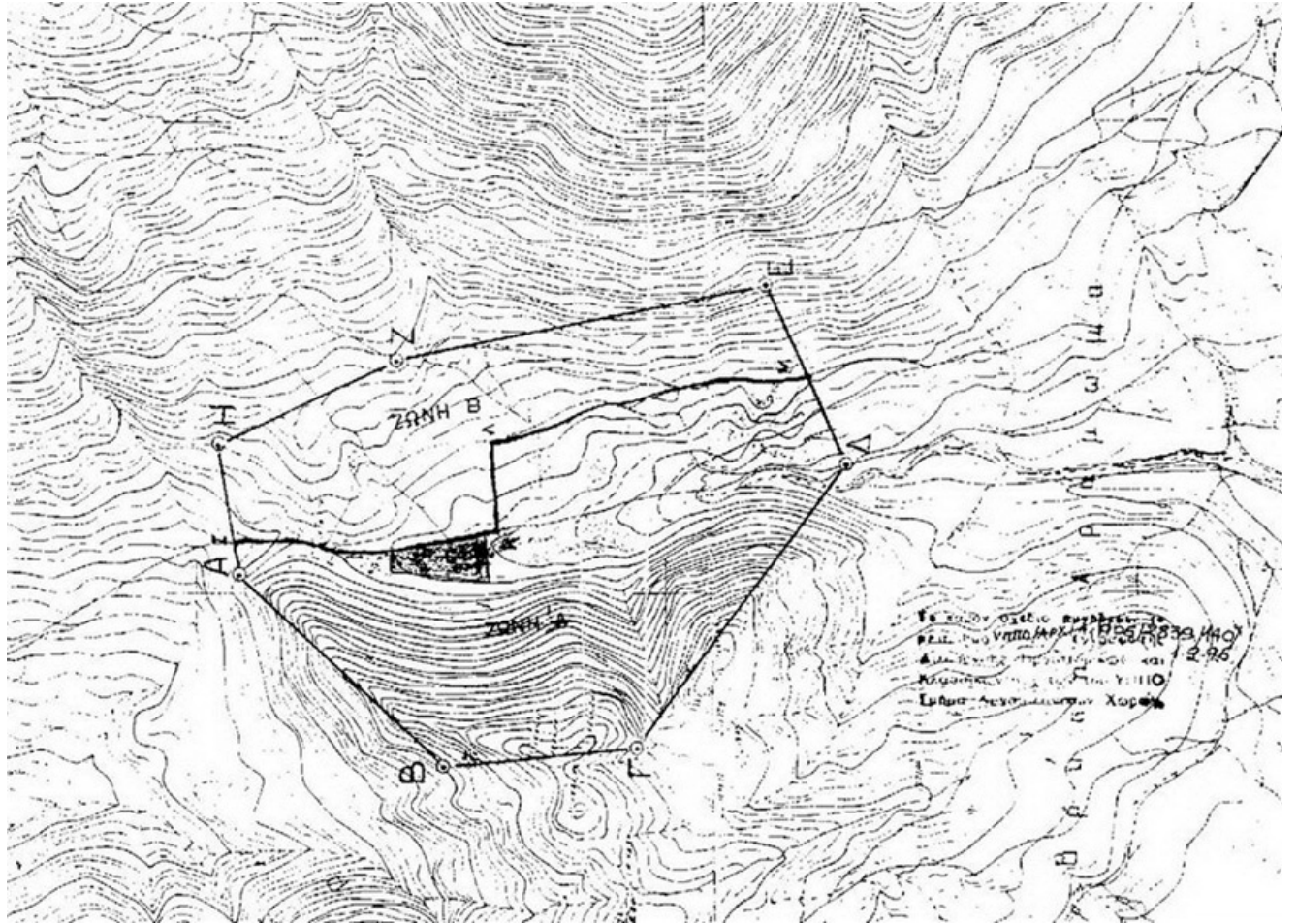
ΣΤ' ΕΠΚΑ	Πάτρα
■ Καθεστώς Ιδιοκτησίας	
ΠΑΡΑΤΗΡΗΣΕΙΣ	
■ Παρατηρήσεις	
■ Τελευταία Ενημέρωση	09-10-2003
ΚΗΡΥΞΕΙΣ	
■ Αριθμός Υπουργικής Απόφασης, Αριθμός ΦΕΚ	ΥΑ ΥΠΠΟ/ΑΡΧ/Α1/Φ43/968/109/4-1-2002, ΦΕΚ 300/Β/14-3-2002
■ Αριθμός Υπουργικής Απόφασης - Αριθμός ΦΕΚ	ΥΑ ΥΠΠΟ/ΑΡΧ/Α1/Φ43/968/109/4-1-2002 - ΦΕΚ 300/Β/14-3-2002
■ Τίτλος ΦΕΚ	Κήρυξη και οριοθέτηση του αρχαιολογικού χώρου της κοίτης του χειμάρρου "Ξυλοκέρα" Δημοτικού Διαμερίσματος Πλατανιού, Δήμου Ρίου, Ν. Αχαΐας.
■ Κείμενο	<p>" Κηρύσσουμε την κοίτη του χειμάρρου Ξυλοκέρας στο Δημοτικό Διαμέρισμα Πλατανιού, Δήμου Ρίου, Ν. Αχαΐας, από το ύψος του ναού του Αγίου Νικολάου μέχρι τη γέφυρα της Εθνικής Οδού Κορίνθου-Πατρών ως αρχαιολογικό χώρο για λόγους προστασίας των εκεί σωζόμενων αρχαιοτήτων, συγκεκριμένα ταφικών καταλοίπων γεωμετρικών χρόνων και κτηριακών και ταφικών καταλοίπων ελληνιστικών και ρωμαϊκών χρόνων, που αποδεικνύουν την ύπαρξη αρχαίας πόλης στην περιοχή, πιθανώς της Αρχαίας Αργυράς.</p> <p>Η κηρυσσόμενη περιοχή ορίζεται στο συνημμένο απόσπασμα Φ.Χ. ΓΥΣ κλ 1:5000, με ενιαία γραμμή και οριοθετείται από τα σημεία Α,Β,Γ,Δ,Ε,Ζ,Η,Θ,Ι,Κ,Λ,Μ,Ν,Α ,τα οποία αντιστοιχούν στο συνημμένο πίνακα συντεταγμένων :</p> <p>Κέντρον Φ.Χ. 1:100.000 Φύλλο Χάρτη 1:5000</p> <p>ΠΑΤΡΑΙ - ΝΑΥΠΑΚΤΟΣ φ = 38 15' λ = - 1 4,5'</p> <p>Σημείο Χ Ψ Αριθμός φύλλου</p> <p>Α - 12.695 5.025 6226 '</p> <p>Β - 12.595 5.065 6226 '</p> <p>Γ - 12.770 5.220 6226 '</p> <p>Δ - 12.958 5.525 6216 '</p> <p>Ε - 13.517 5.305 6216 '</p> <p>Ζ - 13.580 5.650 6215 '</p> <p>Η - 13.660 5.847 6215 '</p> <p>Θ - 14.032 6.168 6215 '</p> <p>Ι - 14.258 6.020 6215 '</p> <p>Κ - 14.035 5.755 6215 '</p> <p>Λ - 13.905 5.580 6215 '</p> <p>Μ - 13.798 5.315 6225 '</p>

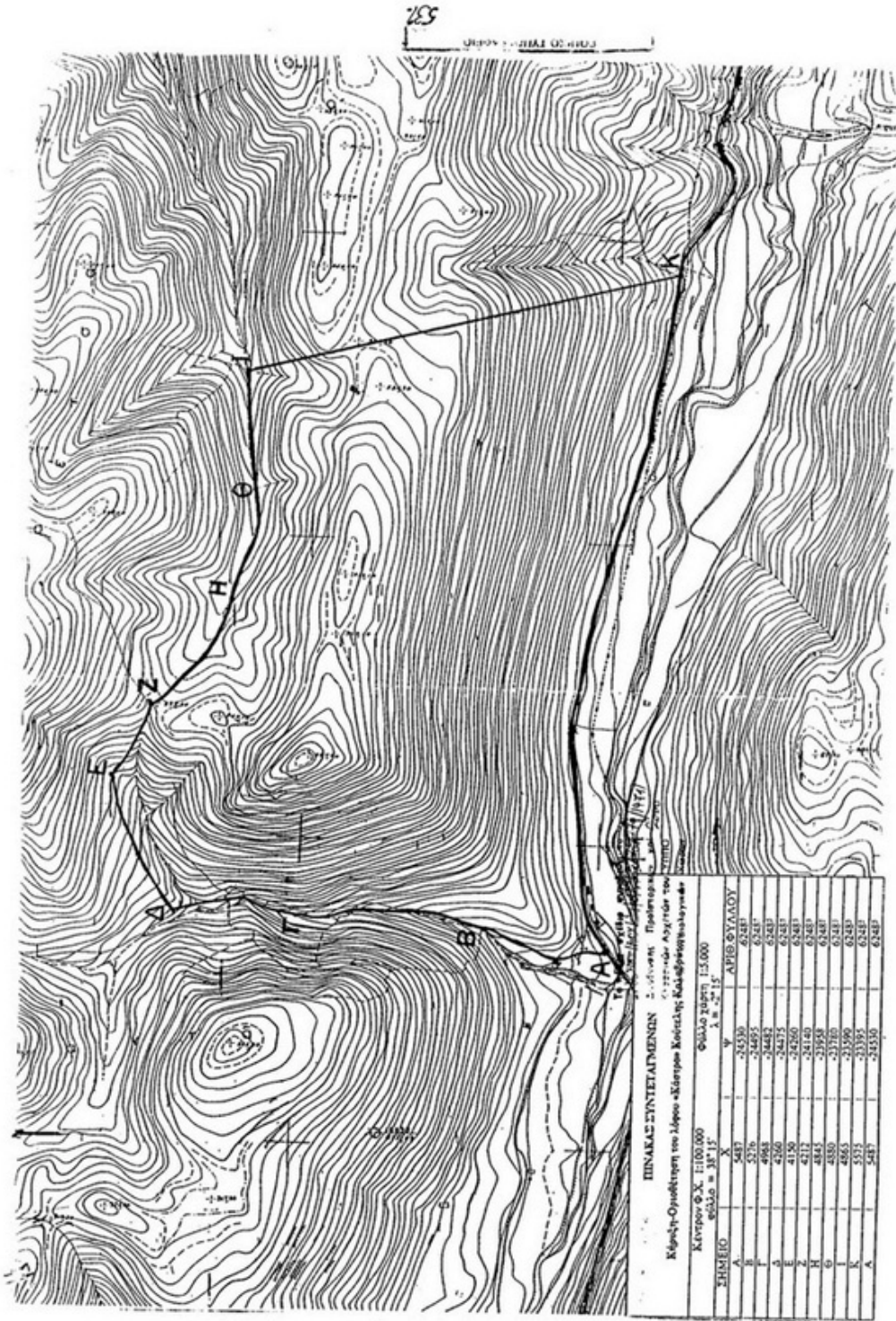
	N - 13.008 5.220 6226 ' A - 12.695 5.025 6226 ' KN 5351/1932.
<ul style="list-style-type: none"> ■ Χάρτες - Πατήστε πάνω στις μικρογραφίες, για να εμφανιστούν οι χάρτες 	
<ul style="list-style-type: none"> ■ Παρατηρήσεις 	
<ul style="list-style-type: none"> ■ Τελευταία Ενημέρωση 	10-11-2009

ΠΑΡΑΤΗΜΑ Β. ΧΑΡΤΕΣ ΑΡΧΑΙΟΛΟΓΙΚΩΝ ΧΩΡΩΝ

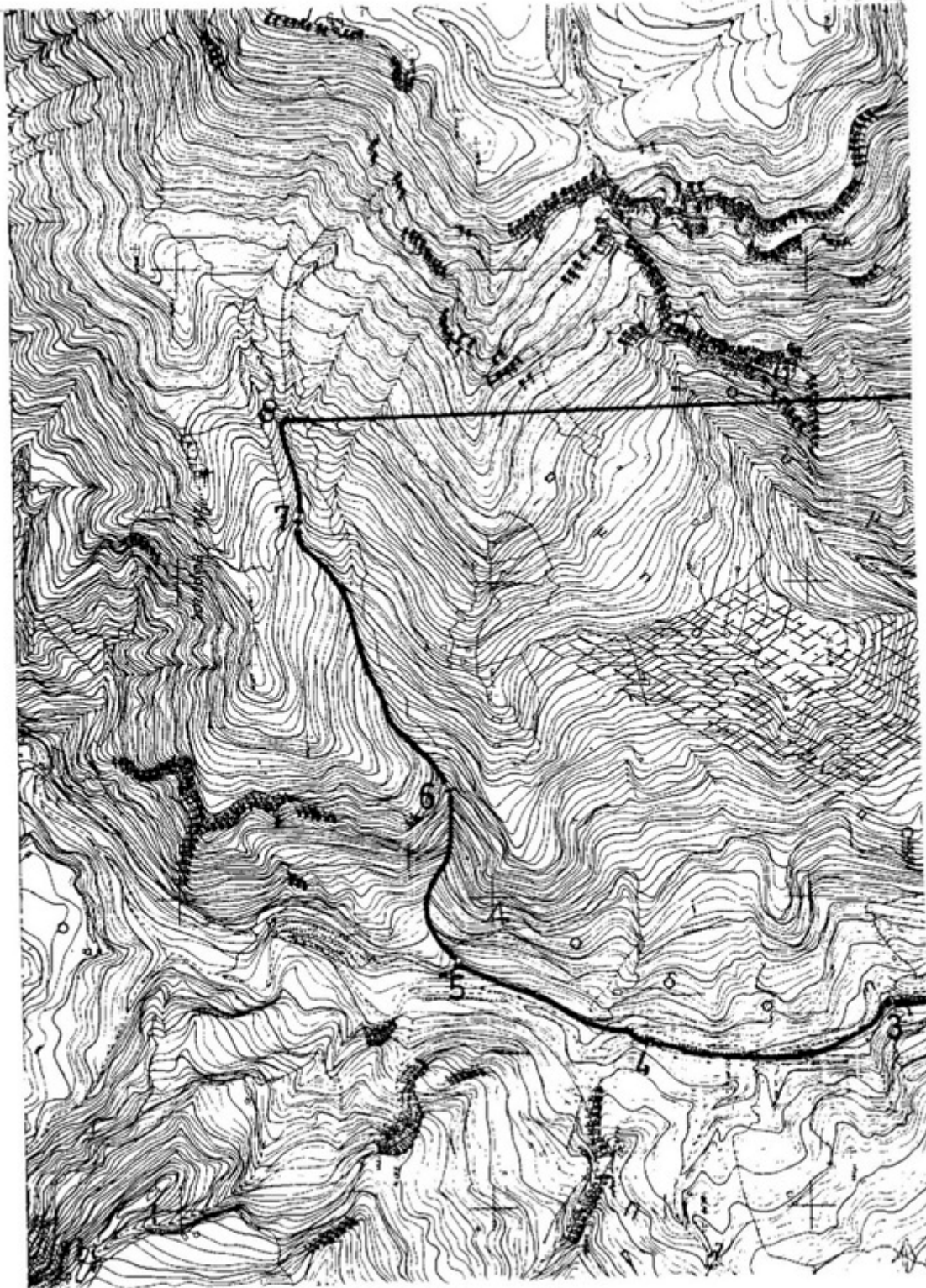


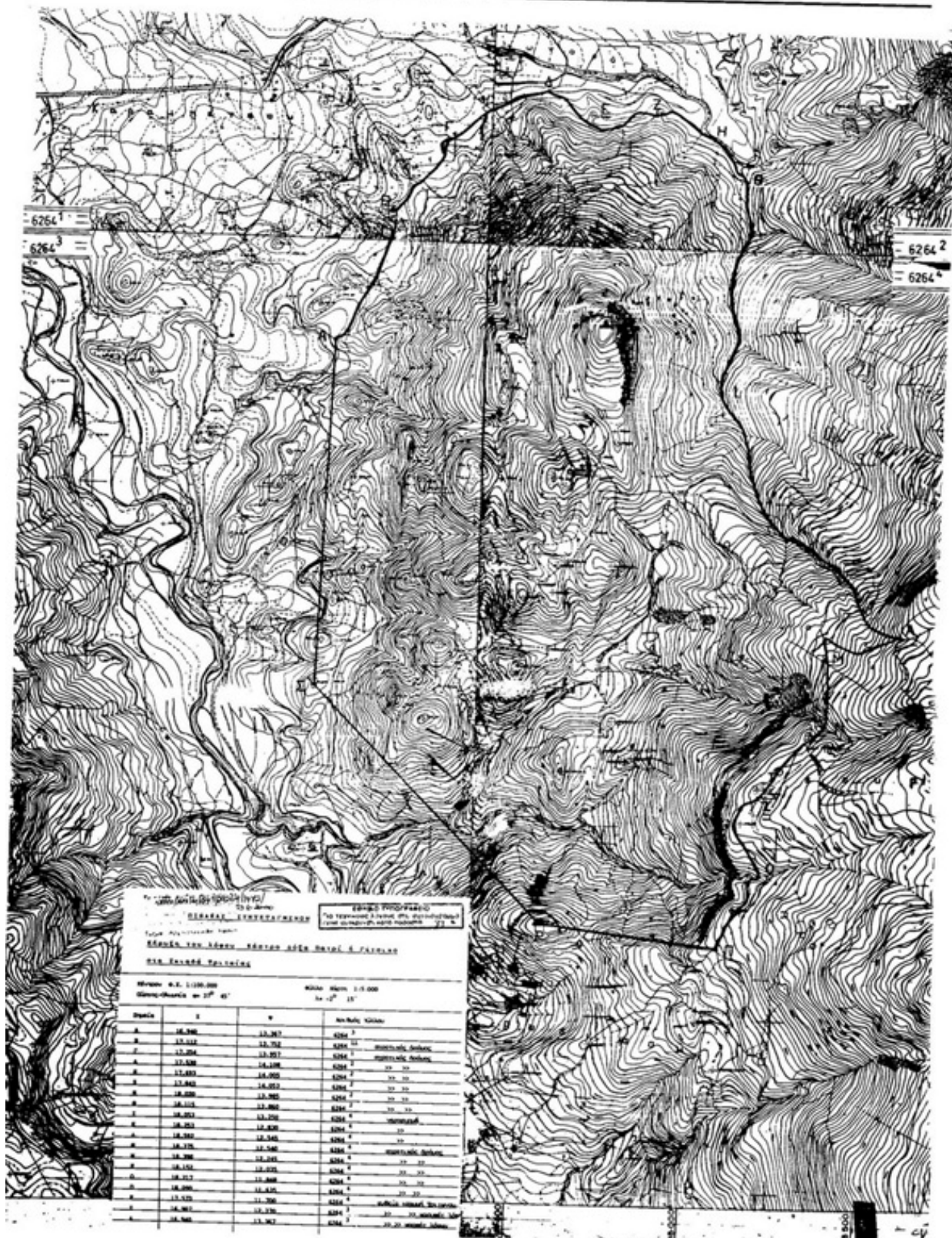


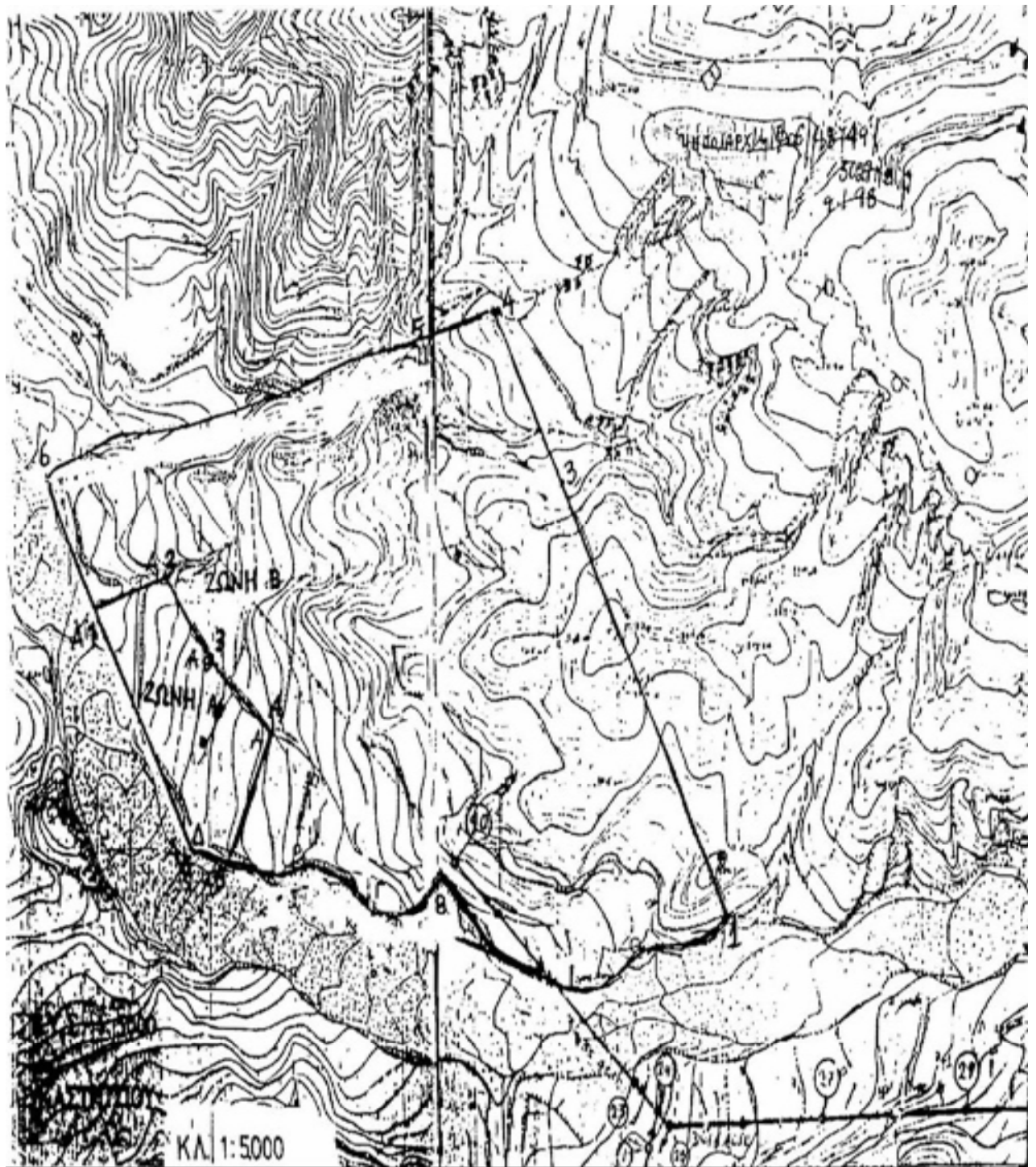


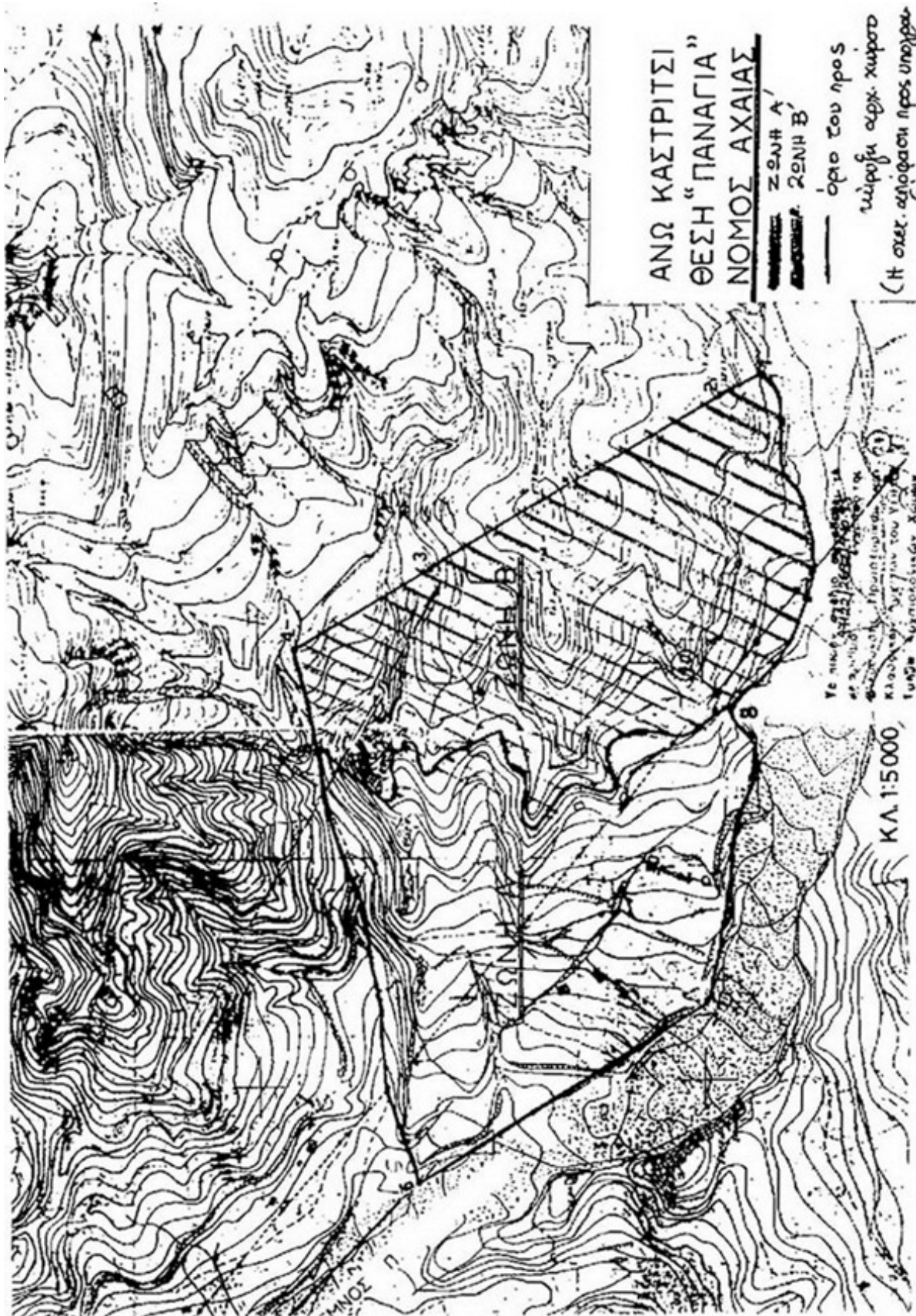


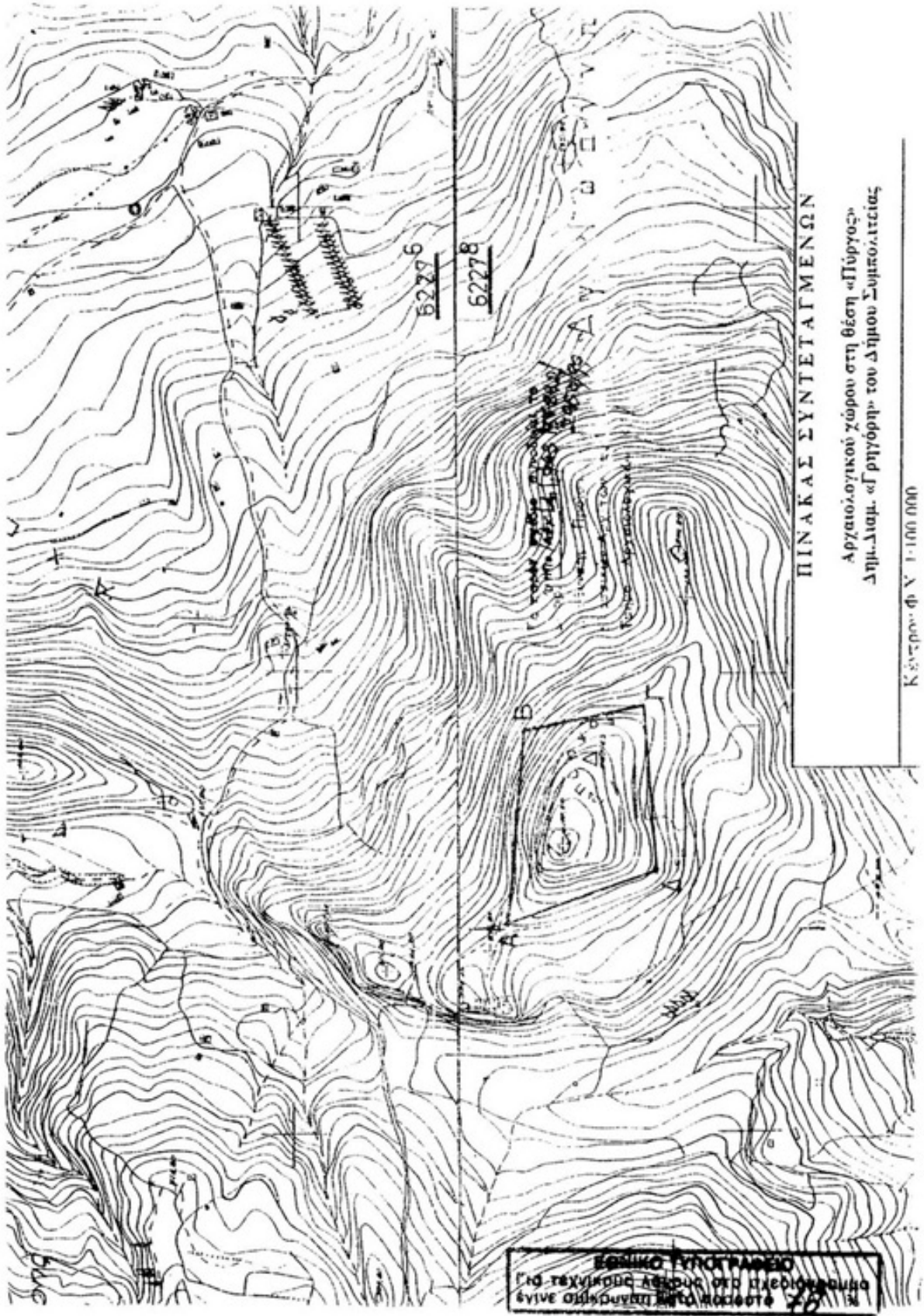


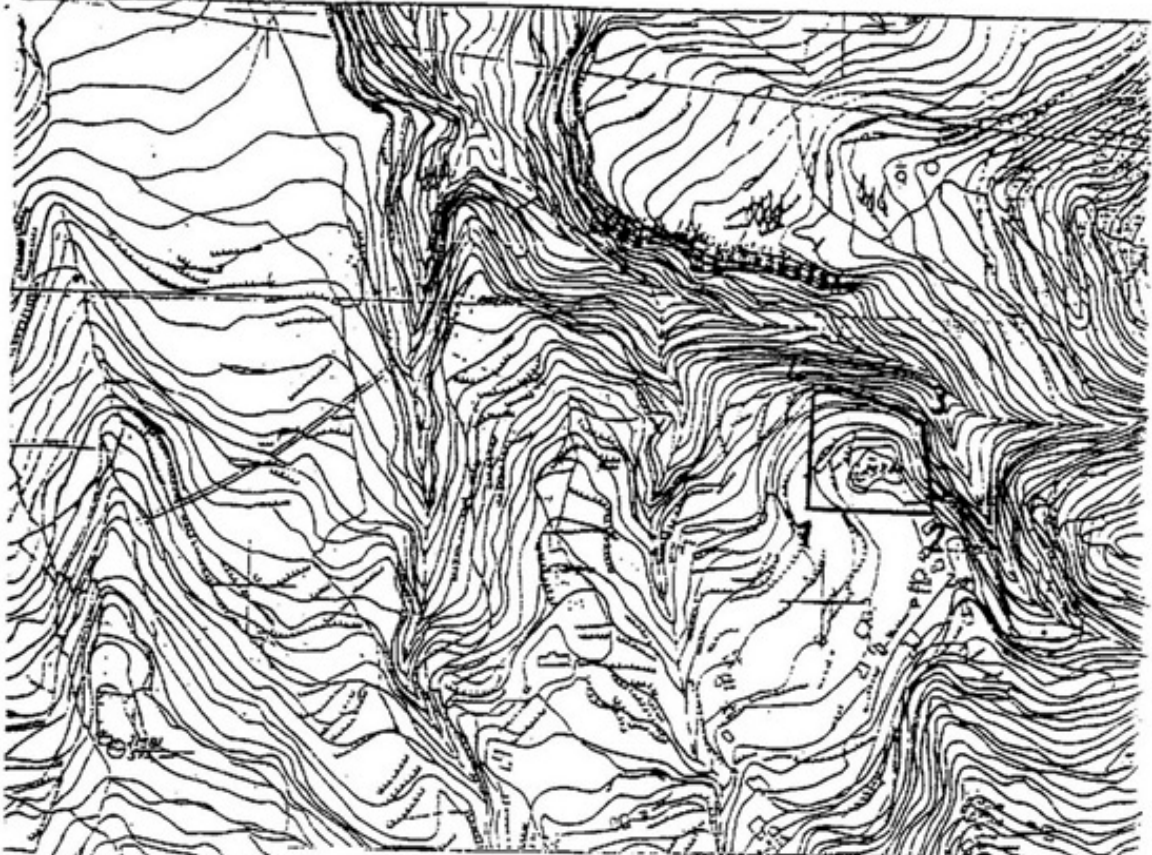










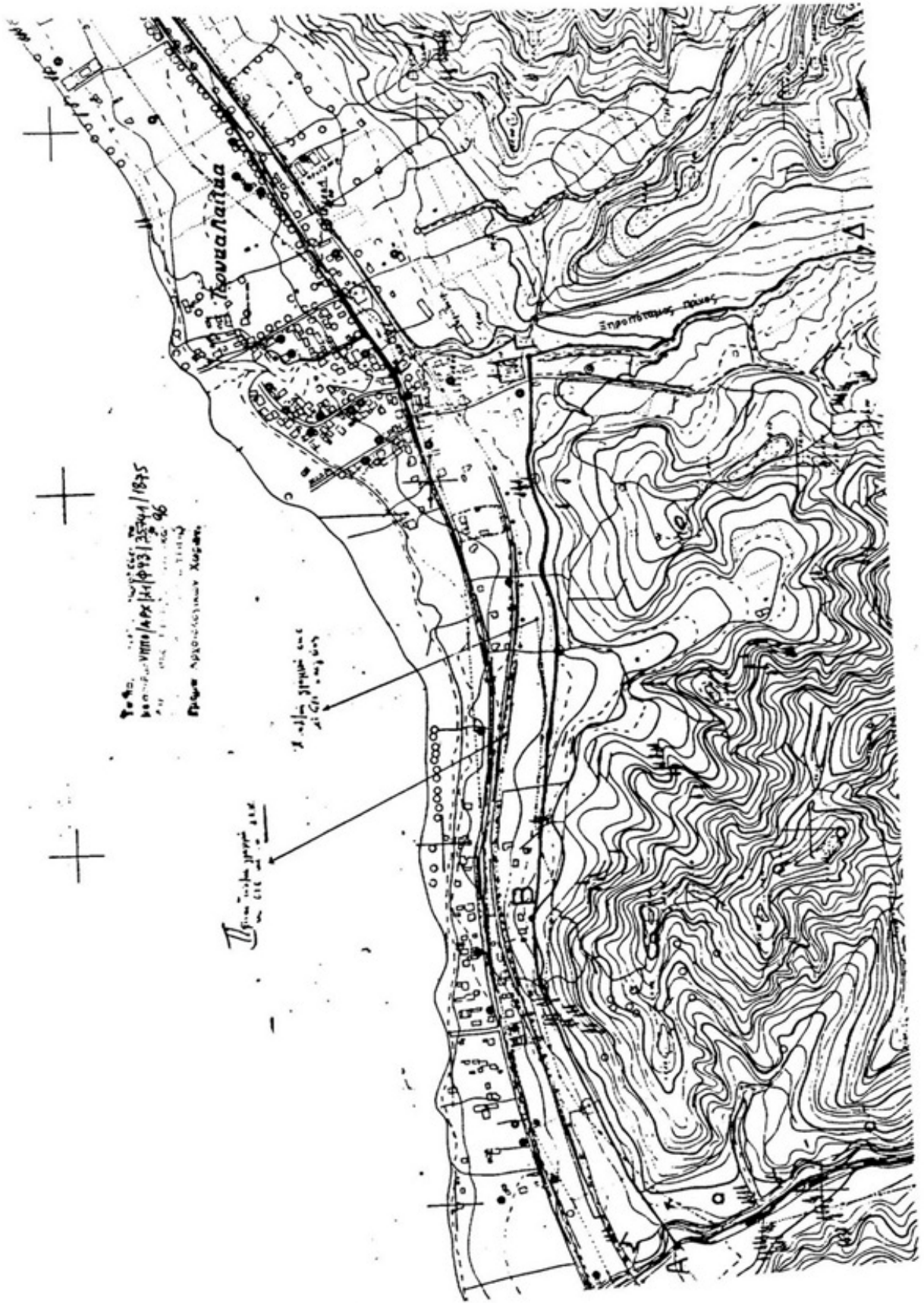


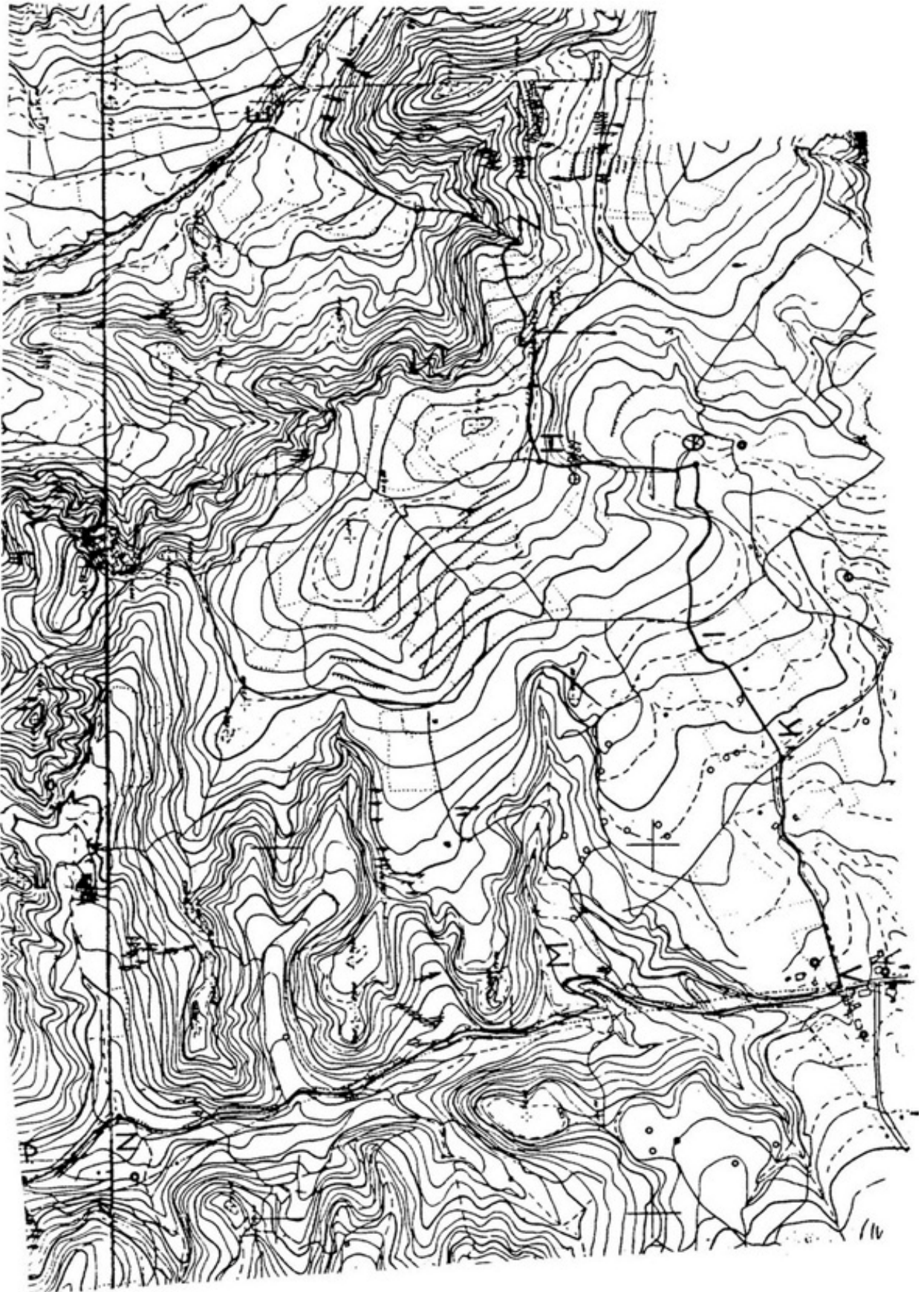
ΠΙΝΑΚΑΣ ΣΥΝΤΕΤΑΓΜΕΝΩΝ ΤΟΥ ΡΟΪΣ

Κήρυξη αρχαιολογικού χώρου στην θέση Κεράρα, 78
 Ν.Α.Ρ.Χ. / Α.Π.Φ.45/3775/1/82/78
 Αιτών Αιγιάλειος
 Υπάρχοντα του ΥΠΠΟ
 στην Αρχαιολογικών Χώρων

Κλίμακον ο.κ. 1:100.000
 μέτροι-βυθίσματος $\alpha = 38^{\circ} 15'$
 ούλλο κλίμα 1:5.000
 $\lambda = 1^{\circ} 15'$

Σημείο	X	Y	Αριθμός ούλλου
1	9.305	-16.160	6331 7 ευθεία γομαλή
2	9.190	-16.160	6331 7 ευθεία γομαλή
3	9.220	-16.080	6331 7 ΙΑΙΟΜΕΤΟ, ΚΑΙΠΤΩ
4	9.327	-16.055	6331 7 ΙΑΙΟΜΕΤΟ, ΚΑΙΠΤΩ
5	9.305	-16.160	6331 7 ευθεία γομαλή





ΕΘΝΙΚΟ ΤΥΠΟΓΡΑΦΕΙΟ

Για τεχνικούς λόγους στο σχεδιάγραμμα,
έγινε σμίκρυνση, κατά ποσοστό 40%

ΣΤ. ΕΡΕΥΝΑ ΕΠΙΣΤΡΩΣΕΩΝ ΚΑΙ ΚΑΛΩΔΙΩΝ ΑΡΧΑΙΟΤΕΤΩΝ

Δ. Διάρκεια ως αρχαιολογική έρευνα προαναφερμένης αναφοράς, με άλλες παρατηρήσεις από έρευνας της αρχαιολογικής Υπηρεσίας του Υπουργείου Πολιτισμού και Αρχαιοτήτων.

