

ΤΕΧΝΟΛΟΓΙΚΟ ΕΚΠΑΙΔΕΥΤΙΚΟ ΙΔΡΥΜΑ ΠΑΤΡΑΣ

ΣΧΟΛΗ ΔΙΟΙΚΗΣΗΣ Κ ΟΙΚΟΝΟΜΙΑΣ

ΤΜΗΜΑ ΤΟΥΡΙΣΤΙΚΩΝ ΕΠΙΧΕΙΡΗΣΕΩΝ

Emborio

ΠΤΥΧΙΑΚΗ ΕΡΓΑΣΙΑ

Skalia

Telendos

**ΕΝΑΛΛΑΚΤΙΚΕΣ ΜΟΡΦΕΣ
ΤΟΥΡΙΣΜΟΥ Ν.ΔΩΔΕΚΑΝΗΣΩΝ:
ΜΕΛΕΤΕΣ ΠΕΡΙΠΤΩΣΕΩΝ
ΚΑΛΥΜΝΟΥ(2000-2008)**

Myrties

ΣΠΟΥΔΑΣΤΡΙΑ:ΚΑΛΛΙΟΠΗ ΣΙΣΩΗ Α.Μ.5551

ΕΠΟΠΤΕΥΩΝ ΚΑΘΗΓΗΤΗΣ:ΠΑΝΑΓΟΠΟΥΛΟΣ ΑΝΑΣΤΑΣΙΟΣ

Wathi

Platys Yi

Litharia
Kandouji

ΠΑΤΡΑ 2011

Rothia

Vlychadia

Therma

ΠΙΝΑΚΑΣ ΠΕΡΙΕΧΟΜΕΝΩΝ

ΠΕΡΙΛΗΨΗ.....	4
ΠΡΟΛΟΓΟΣ.....	5
ΚΕΦΑΛΑΙΟ ΠΡΩΤΟ.....	6
A. ΓΕΝΙΚΑ ΓΙΑ ΤΟΝ ΤΟΥΡΙΣΜΟ ΚΑΙ ΤΗΝ ΒΙΟΜΗΧΑΝΙΑ.....	6
1. ΤΟΥΡΙΣΤΙΚΗ ΒΙΟΜΗΧΑΝΙΑ.....	6
2. Ο ΤΟΥΡΙΣΜΟΣ ΣΤΗΝ ΕΛΛΑΔΑ.....	6
2.1 ΕΞΩΤΕΡΙΚΟΣ – ΕΣΩΤΕΡΙΚΟΣ ΤΟΥΡΙΣΜΟΣ.....	6
2.2 ΜΕΣΑ ΜΕΤΑΦΟΡΑΣ.....	8
2.3 ΠΕΡΙΟΧΕΣ ΕΛΞΗΣ ΤΟΥΡΙΣΤΙΚΗΣ ΚΙΝΗΣΗΣ ΣΤΟΝ ΕΛΛΑΔΙΚΟ ΧΩΡΟ.....	9
2.4 ΧΡΟΝΙΚΗ ΔΙΑΚΥΜΑΝΣΗ ΚΑΙ ΕΠΟΧΙΚΟΤΗΤΑ ΤΟΥΡΙΣΤΙΚΗΣ ΚΙΝΗΣΗΣ ΣΤΟΝ ΕΛΛΑΔΙΚΟ ΧΩΡΟ.....	12
2.5 ΠΡΟΟΠΤΙΚΕΣ ΓΙΑ ΤΟΝ ΤΟΥΡΙΣΜΟ.....	14
B. ΕΝΑΛΛΑΚΤΙΚΕΣ ΜΟΡΦΕΣ ΤΟΥΡΙΣΜΟΥ ΣΤΗΝ ΕΛΛΑΔΑ.....	16
ΕΙΣΑΓΩΓΗ.....	16
1. ΑΓΡΟΤΟΥΡΙΣΜΟΣ.....	17
2. ΟΙΚΟΤΟΥΡΙΣΜΟΣ.....	19
3. ΕΠΑΓΓΕΛΜΑΤΙΚΟΣ ΤΟΥΡΙΣΜΟΣ.....	21
4. ΠΟΛΙΤΙΣΤΙΚΟΣ ΤΟΥΡΙΣΜΟΣ.....	23
5. ΜΟΡΦΩΤΙΚΟΣ ΤΟΥΡΙΣΜΟΣ.....	24
6. ΘΡΗΣΚΕΥΤΙΚΟΣ ΤΟΥΡΙΣΜΟΣ.....	25
7. ΤΟΥΡΙΣΜΟΣ ΥΓΕΙΑΣ.....	26
8. ΚΟΙΝΩΝΙΚΟΣ ΤΟΥΡΙΣΜΟΣ.....	28
9. ΘΑΛΑΣΣΙΟΣ ΤΟΥΡΙΣΜΟΣ.....	29

10. ΑΘΛΗΤΙΚΟΣ ΤΟΥΡΙΣΜΟΣ.....	30
11. ΓΕΩΤΟΥΡΙΣΜΟΣ.....	32
12. ΟΡΕΙΝΟΣ ΤΟΥΡΙΣΜΟΣ.....	33
13. ΠΕΡΙΠΑΤΙΚΟΣ ΤΟΥΡΙΣΜΟΣ(ΠΕΖΟΠΟΡΙΑ).....	34
14. ΧΕΙΜΕΡΙΝΟΣ ΤΟΥΡΙΣΜΟΣ.....	36
ΚΕΦΑΛΑΙΟ ΔΕΥΤΕΡΟ.....	37
Α. ΤΟΥΡΙΣΜΟΣ ΣΤΑ ΔΩΔΕΚΑΝΗΣΑ.....	37
1. ΡΟΔΟΣ.....	37
2. ΚΑΡΠΑΘΟΣ.....	38
3. ΚΩΣ.....	39
4. ΚΑΛΥΜΝΟΣ.....	41
5. ΑΣΤΥΠΑΛΛΙΑ.....	42
6. ΚΑΣΟΣ.....	43
7. ΤΗΛΟΣ.....	44
8. ΣΥΜΗ.....	45
9. ΛΕΡΟΣ.....	46
10. ΝΙΣΥΡΟΣ.....	48
11. ΠΑΤΜΟΣ.....	49
12. ΧΑΛΚΗ.....	50
13. ΛΕΙΨΟΙ.....	51
14. ΑΓΑΘΟΝΗΣΙ.....	52
15. ΚΑΣΤΕΛΟΡΙΖΟ.....	53
Β. ΕΝΑΛΛΑΚΤΙΚΕΣ ΜΟΡΦΕΣ ΤΟΥΡΙΣΜΟΥ ΣΤΑ ΔΩΔΕΚΑΝΗΣΑ.....	54
1. ΘΑΛΑΣΣΙΟΣ ΤΟΥΡΙΣΜΟΣ.....	54

2. ΘΡΗΣΚΕΥΤΙΚΟΣ ΤΟΥΡΙΣΜΟΣ.....	57
3. ΟΡΕΙΝΟΣ ΤΟΥΡΙΣΜΟΣ.....	58
4. ΠΕΡΙΠΑΤΙΚΟΣ ΤΟΥΡΙΣΜΟΣ.....	58
5. ΕΠΑΓΓΕΛΜΑΤΙΚΟΣ ΤΟΥΡΙΣΜΟΣ.....	59
6. ΠΟΛΙΤΙΣΤΙΚΟΣ ΤΟΥΡΙΣΜΟΣ.....	61
7. ΑΘΛΗΤΙΚΟΣ ΤΟΥΡΙΣΜΟΣ.....	63
8. ΟΙΚΟΤΟΥΡΙΣΜΟΣ.....	64
ΚΕΦΑΛΑΙΟ ΤΡΙΤΟ.....	66
A. ΧΑΡΑΚΤΗΡΙΣΤΙΚΑ ΓΝΩΡΙΣΜΑΤΑ-ΠΕΡΙΓΡΑΦΗ ΤΗΣ ΝΗΣΟΥ ΚΑΛΥΜΝΟΥ.....	66
1. ΓΕΝΙΚΑ ΧΑΡΑΚΤΗΡΙΣΤΙΚΑ.....	67
1.1 ΙΣΤΟΡΙΚΑ ΣΤΟΙΧΕΙΑ.....	67
1.2 ΠΡΟΣΠΕΛΑΣΙΜΟΤΗΤΑ ΠΕΡΙΟΧΗΣ - ΥΦΙΣΤΑΜΕΝΟ ΔΙΚΤΥΟ ΣΥΓΚΟΙΝΩΝΙΩΝ ΚΑΙ ΕΠΙΚΟΙΝΩΝΙΩΝ.....	68
B. ΜΟΡΦΕΣ ΕΝΑΛΛΑΚΤΙΚΟΥ ΤΟΥΡΙΣΜΟΥ ΠΟΥ ΠΑΡΑΤΗΡΗΘΗΚΑΝ ΣΤΗΝ ΚΑΛΥΜΝΟ ΑΠΟ ΤΟ 2000 – 2008.....	69
Γ. ΕΝΑΛΛΑΚΤΙΚΕΣ ΜΟΡΦΕΣ ΤΟΥΡΙΣΜΟΥ ΚΑΙ ΠΕΡΑΙΤΕΡΩ ΑΝΑΠΤΥΞΗ ΤΗΣ ΝΗΣΟΥ ΚΑΛΥΜΝΟΥ.....	72
ΣΥΜΠΕΡΑΣΜΑΤΑ ΓΙΑ ΟΛΗ ΤΗΝ ΕΛΛΑΔΑ.....	74
ΕΠΙΛΟΓΟΣ.....	75
ΒΙΒΛΙΟΓΡΑΦΙΑ & ΠΗΓΕΣ ΙΝΤΕΡΝΕΤ.....	76
ΠΑΡΑΡΤΗΜΑ Α.....	78
ΤΟΥΡΙΣΤΙΚΗ ΚΙΝΗΣΗ ΣΤΑ ΔΩΔΕΚΑΝΗΣΑ.....	78
ΠΑΡΑΡΤΗΜΑ Β.....	79
ΦΩΤΟΓΡΑΦΙΕΣ ΚΑΛΥΜΝΟΥ.....	79

ΠΕΡΙΛΗΨΗ

Η συμβολή του τουρισμού είναι απαραίτητη για την ελληνική οικονομία. Ο εναλλακτικός τουρισμός έχει αρχίσει να εξαπλώνεται στην Ελλάδα. Το βασικό πλεονέκτημα του είναι ότι δεν περιορίζεται σε παραθεριστικό χαρακτήρα αλλά ενσωματώνει δραστηριότητες που έχουν άμεση σχέση με το φυσικό ή πολιτιστικό περιβάλλον ενός προορισμού. Επιπλέον, περιγράφονται όλες οι μορφές εναλλακτικού τουρισμού που υπάρχουν ή αρχίζουν να αναπτύσσονται στην Ελλάδα. Όμως παρούσα η εργασία επικεντρώνεται στα νησιά της Δωδεκανήσου και συγκεκριμένα στη Κάλυμνο. Η Κάλυμνος είναι ένα μαγευτικό νησί και είναι παγκοσμίως γνωστή για το ψάρεμα και το εμπόριο των σφουγγαριών. Όμως ο κλάδος αυτός μειώθηκε δραματικά όταν η Μεσόγειος προσβλήθηκε από ασθένεια που προκάλεσε το θάνατο των ζωντανών αυτών οργανισμών-των σφουγγαριών. Αυτό ως αποτέλεσμα έπληξε σε μεγάλο βαθμό την οικονομία του νησιού. Ο τουρισμός έχει βοηθήσει κάπως τους κατοίκους αλλά είναι ακόμα στο ξεκίνημα του. Οι δύο βασικές μορφές εναλλακτικού τουρισμού στο νησί είναι η αναρρίχηση και ο καταδυτικός τουρισμός. Συμπερασματικά, βασικό βήμα είναι να αναπτυχθούν περαιτέρω και να μελετηθούν σοβαρά προοπτικές για θρησκευτικό τουρισμό, πολιτιστικό, αλιευτικό, σπηλαιολογικό, γαστριμαργικό, και αγροτουρισμό (μελισσοκομία, τυροκομία, κλπ.)

ΠΡΟΛΟΓΟΣ

Σκοπός της παρούσας εργασίας είναι η μελέτη περιπτώσεων εναλλακτικού τουρισμού που έχουν παρατηρηθεί στα Δωδεκάνησα και ειδικότερα στο ακριτικό νησί της Καλύμνου στο χρονικό διάστημα 2000 έως 2008. Θα γίνει μια προσπάθεια να βρεθούν τρόποι και λύσεις έτσι ώστε να μπορέσει να παρουσιάσει μεγαλύτερη πρόοδο στον τουριστικό τομέα καθώς η Κάλυμνος είναι ένα νησί παραδοσιακό χωρίς έντονη και προβληματική εξέλιξη ένα νησί που δεν έχει ακόμη παρουσιάσει μόλυνση, ένα νησί προσεγμένο που όμως δεν έχει ακόμη φτάσει στη φέρουσα ικανότητα του.

Η Κάλυμνος βρίσκεται περίπου 300 χιλιόμετρα νοτιανατολικά της Αθήνας και 100 χιλιόμετρα βορειοδυτικά της Ρόδου. Βρίσκεται στο νοτιανατολικό Αιγαίο ανάμεσα στη Λέρο και στη Κω. Είναι το τέταρτο σε μέγεθος νησί των Δωδεκανήσων, με έκταση 110τ.χλμ. . Νότια της Καλύμνου απλώνεται το Κρητικό πέλαγος και στα δυτικά της το Ικάριο πέλαγος. Περιβάλλεται από πολλά μικρά νησάκια άλλα κατοικημένα κι άλλα ακατοίκητα. Έχει 16.140 μόνιμους κατοίκους σύμφωνα με την τελευταία απογραφή, οι περισσότεροι από τους οποίους διαμένουν στην Πόθια, την πόλη της Καλύμνου. Είναι πασίγνωστη σαν το νησί των σφουγγαράδων.

Τα τελευταία χρόνια η Κάλυμνος “ανακαλύφθηκε” τουριστικά. Οι απίστευτες ομορφιές του νησιού, το αυθεντικό νησιωτικό χρώμα των οικισμών του και η πολυσήμενη ιστορία του, αποτελούν πόλο έλξης για χιλιάδες ταξιδιώτες κάθε χρόνο. Η Κάλυμνος χαρακτηρίζεται ορεινό νησί, Τα άγρια τοπία με τους επιβλητικούς βραχώδεις όγκους τραβούν την προσοχή του επισκέπτη και προσφέρονται για αναρρίχηση, ένα άθλημα ιδιαίτερα διαδεδομένο στο νησί, αλλά και για ορειβατικές και περιπατητικές διαδρομές. Παρόλα αυτά η θάλασσα υπήρξε ανέκαθεν το κυρίαρχο στοιχείο ζωής του τόπου. Το νησί των σφουγγαράδων χρωστά στο πλούσιο βυθό του Αιγαίου τη φήμη του. Γι’ αυτό και αποτελεί αγαπημένο προορισμό των φίλων της κατάδυσης και του ψαροντούφεκου. Ενώ οι υπέροχες παραλίες με τις πεντακάθαρες ακτές και τα διάφανα νερά προσφέρουν στους επισκέπτες μοναδικές στιγμές ξεγνοιασιάς.

Στην Κάλυμνο διατίθεται μια σειρά από φυσικούς και πολιτιστικούς πόρους με μοναδικά πλεονεκτήματα, κατάλληλους για την ανάπτυξη συγκεκριμένων Εναλλακτικών Μορφών Τουρισμού, που ήδη χρησιμοποιούνται και πρέπει να αξιοποιηθούν ακόμα περισσότερο. Αυτός λοιπόν ακριβώς είναι και ο στόχος της συγκεκριμένης εργασίας. Να μελετήσουμε όλες τις εναλλακτικές μορφές τουρισμού που θα μπορούσαν να βοηθήσουν στην ανάδειξη του νησιού.

ΚΕΦΑΛΑΙΟ ΠΡΩΤΟ

A. ΓΕΝΙΚΑ ΓΙΑ ΤΟΝ ΤΟΥΡΙΣΜΟ ΚΑΙ ΤΗ ΒΙΟΜΗΧΑΝΙΑ

1. ΤΟΥΡΙΣΤΙΚΗ ΒΙΟΜΗΧΑΝΙΑ

Ο τουρισμός αποτελεί έναν από τους σημαντικότερους κλάδους της οικονομικής δραστηριότητας, η συμβολή του οποίου είναι σημαντικότερη για την Ελληνική οικονομία. Στην Ελλάδα σύμφωνα με τις προβλέψεις του Παγκόσμιου Συμβουλίου Τουρισμού και Ταξιδιών (WTTC), ο τουριστικός τομέας αναμένεται να συμβάλλει με το 16,7% στη διαμόρφωση του ΑΕΠ της χώρας κατά το έτος 2011. Η Ελλάδα σύμφωνα με τα στοιχεία του Παγκόσμιου Οργανισμού Τουρισμού καταλαμβάνει τη 15^η θέση μεταξύ των δημοφιλέστερων προορισμών παγκοσμίως.

Με τον όρο τουρισμός σήμερα νοείται η πολυσύνθετη επιχειρηματική δραστηριότητα της μεταφοράς, διαμονής, εξυπηρέτησης, επιμόρφωσης και διασκέδασης των τουριστών. Είναι μια τεράστια βιομηχανία η οποία αποτελείται από επιμέρους τμήματα.

- Τις καταλυματικές μονάδες, οι οποίες καλύπτουν τις ανάγκες στέγασης και διαμονής
- Τις επισιτιστικές μονάδες, οι οποίες καλύπτουν τις ανάγκες διατροφής
- Τις επιχειρήσεις μεταφοράς, οι οποίες καλύπτουν τις ανάγκες μεταφοράς από και προς τον τουριστικό προορισμό
- Τα τουριστικά γραφεία, τα οποία καλύπτουν την ανάγκη για οργάνωση και σχεδιασμό των ταξιδιών, πραγματοποιώντας ενέργειες κρατήσεις και εκδόσεις εισητηρίων, οργάνωση ξεναγήσεων, κτλ
- Τις μονάδες αναψυχής, οι οποίες καλύπτουν τις ανάγκες για αναψυχή, άθληση κτλ
- Άλλες επιχειρήσεις που καλύπτουν τις ανάγκες για αναψυχή, άθληση κτλ

Επίσης πρέπει να τονιστεί ότι οι τουρίστες εκτός από τις παραπάνω υπηρεσίες είναι χρήστες και άλλων αγαθών και υπηρεσιών που μπορούν να χαρακτηριστούν δευτερεύουσες, όπως ταχυδρομεία, νοσοκομεία, καταστήματα πώλησης τύπου κλπ. Σημείο των καιρών αποτελεί επίσης η ολοένα αυξανόμενη ζήτηση νέων τεχνολογιών και του διαδικτύου για την προβολή και επικοινωνία μεταξύ των δυνητικών χρηστών με τους παροχείς υπηρεσιών και αγαθών.

Συμπερασματικά, μια καινούργια επιχείρηση πρέπει να παρέχει σύγχρονες υπηρεσίες και να παρουσιάζει μια πληθώρα υπηρεσιών και αγαθών προκειμένου να ανταπεξέλθει στον ανταγωνισμό με τις άλλες επιχειρήσεις του χώρου.

2. Ο ΤΟΥΡΙΣΜΟΣ ΣΤΗΝ ΕΛΛΑΔΑ

2.1 ΕΞΩΤΕΡΙΚΟΣ ΤΟΥΡΙΣΜΟΣ – ΕΣΩΤΕΡΙΚΟΣ ΤΟΥΡΙΣΜΟΣ

Ο τουρισμός μπορεί να διαχωριστεί σε δύο βασικές κατηγορίες ανάλογα με την προέλευση των τουριστών : στον εξωτερικό και εσωτερικό τουρισμό. Ο εξωτερικός τουρισμός αποτελείται από αλλοδαπούς τουρίστες που εισέρχονται στην Ελλάδα για

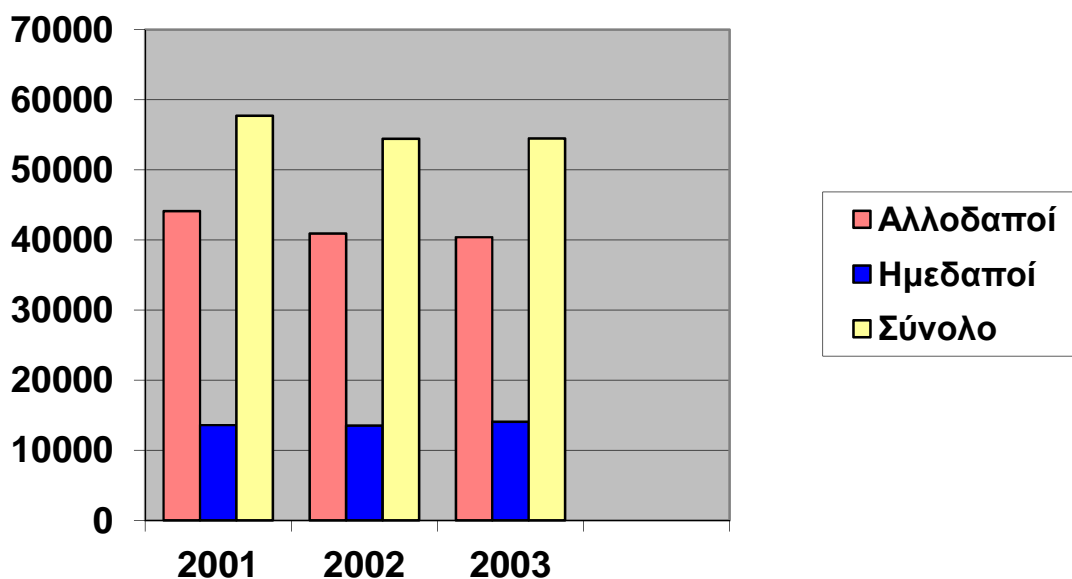
τουρισμό, ο εσωτερικός τουρισμός αντίστοιχα αποτελείται από ημεδαπούς οι οποίοι μετακινούνται εντός της χώρας για τουριστικούς σκοπούς.

Στον παρακάτω πίνακα και στο διάγραμμα αναφέρεται ο συνολικός αριθμός διανυκτερεύσεων από το 2001 έως το 2003 ανάλογα με τον τόπο προέλευσης των τουριστών.

Σύμφωνα λοιπόν με στοιχεία της EUROSTAT έχουμε τα εξής:

ΔΙΑΝΥΚΤΕΡΕΥΣΕΙΣ ΑΛΛΟΔΑΠΩΝ – ΗΜΕΔΑΠΩΝ ΤΟΥΡΙΣΤΩΝ			
	2001	2002	2003
ΑΛΛΟΔΑΠΩΝ	44.132	40.953	40.408
ΗΜΕΔΑΠΩΝ	13.615	13.514	14.095
ΣΥΝΟΛΟ	57.747	54.467	54.503

Πίνακας 1 – Διανυκτερεύσεις Αλλοδαπών – Ημεδαπών τουριστών στην Ελλάδα



Γράφημα 1 – Διανυκτερεύσεις Αλλοδαπών – Ημεδαπών τουριστών στην Ελλάδα

Από τα παραπάνω μπορούν να εξαχθούν χρήσιμα συμπεράσματα για τη συμπεριφορά των τουριστών των δύο μεγάλων κατηγοριών :

- Οι διανυκτερεύσεις αλλοδαπών τουριστών αποτελούν το μεγαλύτερο μέρος των συνολικών διανυκτερεύσεων με ποσοστά επί του συνολικού που ποικίλουν από 74-76%
- Οι ημεδαποί τουρίστες παρουσιάζουν μια συνεχώς αυξητική πορεία στο χρόνο με εξαίρεση το 2002 κατά το οποίο παρουσιάζεται μια μικρή ύφεση
- Οι αλλοδαποί τουρίστες παρουσιάζουν μια ύφεση τόσο το 2002 όσο και το 2003. Οι αλλοδαποί τουρίστες έχουν ως βασικό σκοπό ταξιδιού τους κατά τους θερινούς μήνες τις διακοπές, σε ποσοστό 93,3%. Το ποσοστό αυτό μειώνεται στο 38,5% κατά τη χειμερινή περίοδο. Αντίθετα κατά τη χειμερινή περίοδο το 44,1% των ημεδαπών ταξιδεύει για επαγγελματικούς λόγους. Ως σημαντικότερο κίνητρο επίσκεψης κατά τους θερινούς μήνες αναφέρονται οι φυσικές ομορφιές της χώρας και ακολουθούν το κλίμα και οι αχαιότητες. (Πηγή: www.eurostat.int/)

2.2 ΜΕΣΑ ΜΕΤΑΦΟΡΑΣ

Όσον αφορά τα μεταφορικά μέσα που χρησιμοποιούνται, το αεροπλάνο προηγείται στις προτιμήσεις των αλλοδαπών τουριστών όπως φαίνεται και από τον παρακάτω πίνακα :

ΑΦΙΞΕΙΣ ΑΛΛΟΔΑΠΩΝ ΤΟΥΡΙΣΤΩΝ ΚΑΤΑ ΜΕΣΟ ΜΕΤΑΦΟΡΑΣ

	2000	2001	2002	2003	2004	2005	2006
ΑΕΡΟΠΟΡΙΚΩΣ	10454,10	10841,10	10437,90	10417,10	9973,80	10915,	11509,10
ΘΑΛΑΣΣΙΩΣ	836	808,2	797	629,8	584,2	759,8	1009,80
ΟΔΙΚΩΣ	1741,50	2322,00	2855,80	2828,00	2692,00	2986,50	3441,20
ΣΙΔΗΡΟΔΡΟΜΙΚΩΣ	64	86,1	89,3	94,6	91,6	103,9	79,1
ΣΥΝΟΛΟ	13095,60	14057,40	14180,00	13969,50	133441,60	14765,40	16039,20

Πίνακας 2 – Αφίξεις Αλλοδαπών Τουριστών κατά μέσο μεταφοράς στην Ελλάδα

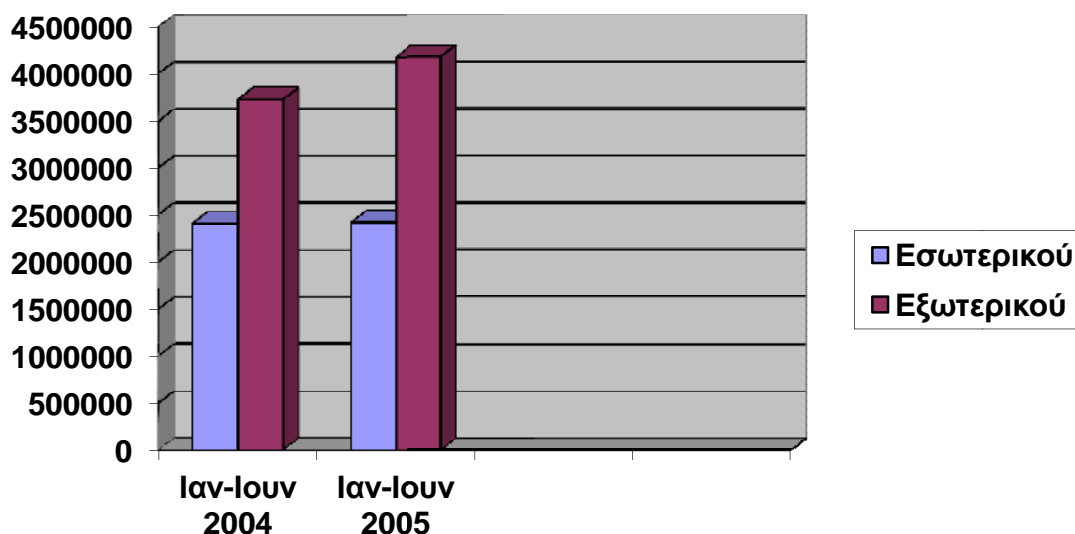
Αυτό που αξίζει να αναφερθεί είναι η μείωση των εισερχόμενων τουριστών, Αυτό καθιστά ακόμα πιο έντονη την τάση χρησιμοποίησης αεροπορικών μεταφορών για λόγους τουριστικής μετακίνησης αλλοδαπών στην Ελλάδα.

Όσον αφορά τους ημεδαπούς τουρίστες οι ακτοπλοϊκές και χερσαίες μεταφορές είναι πιο ανταγωνιστικές σε σχέση με τις αεροπορικές λόγω κυρίως του υψηλού κόστους των τελευταίων.

Επιπλέον σημαντική αύξηση σημειώθηκε στον αριθμό των διεθνών επιβατών που έφτασαν το πρώτο εξάμηνο του 2005 στο αεροδρόμιο της Αθήνας με σκοπό τον τουρισμό. Σύμφωνα με τα προκαταρκτικά στοιχεία, ο αριθμός των διεθνών τουριστών που έφτασαν στην Αθήνα και συνέχισαν το ταξίδι τους προς άλλους προορισμούς της Ελλάδας αυξήθηκε στο διάστημα αυτό κατά 36% σε σχέση με την αντίστοιχη περίοδο

του 2004. Αντίστοιχη είναι και η αύξηση (36%) που σημείωσαν οι επιβάτες οι οποίοι επισκέφτηκαν την Αθήνα με σκοπό τον τουρισμό, αντανακλώντας την ανοδική πορεία της πόλης της Αθήνας ως τουριστικού προορισμού.

Επιβατική Κίνηση του Ελλαδικού χώρου



(Πηγη: www.eurostat.int/)

2.3 ΠΕΡΙΟΧΕΣ ΕΛΞΗΣ ΤΟΥΡΙΣΤΙΚΗΣ ΚΙΝΗΣΗΣ ΣΤΟΝ ΕΛΛΑΔΙΚΟ ΧΩΡΟ

Στον Ελλαδικό χώρο παρατηρείται μια ανομοιογένεια ως προς τη γεωγραφική κατανομή της τουριστικής έλξης τόσο των αλλοδαπών όσο και των ημεδαπών τουριστών.

Σύμφωνα με τον παρακάτω πίνακα η περιφέρεια με τη μεγαλύτερη τουριστική έλξη τουριστών είναι το Νότιο Αιγαίο στο οποίο εμφανίζεται το 22-28% του συνολικού αριθμού διανυκτερεύσεων αλλοδαπών στην Ελλάδα, ακολουθούν η Κρήτη (22-25%), τα νησιά του Ιονίου (9-13%) και η Αττική (10-12%). Επίσης πρέπει να αναφερθεί η σχεδόν σταθερή πορεία του αριθμού διανυκτερεύσεων στην περιοχή της Αττικής.

Όσον αφορά τους ημεδαπούς τουρίστες, κύριος πόλος έλξης αποτελεί η περιοχή της Αττικής, με ποσοστό διανυκτερεύσεων από 17-22% επί του συνόλου των διανυκτερεύσεων. Αυτό το γεγονός πρέπει να συνδεθεί με το σκοπό των ταξιδιών των ημεδαπών τουριστών, που είναι κυρίως επαγγελματικός.

Δεν είναι τυχαίο άλλωστε ότι σε αριθμό διανυκτερεύσεων ακολουθεί η περιοχή της Κεντρικής Μακεδονίας (11-16%) στην οποία δεσπόζει το αστικό συγκρότημα της Θεσσαλονίκης (Βλέπε πίνακα 3 και πίνακα 4).

**ΔΙΑΝΥΚΤΕΡΕΥΣΕΙΣ ΑΛΛΟΔΑΠΩΝ ΤΟΥΡΙΣΤΩΝ ΑΝΑ ΠΕΡΙΦΕΡΕΙΑ
ΣΤΟΝ ΕΛΛΑΔΙΚΟ ΧΩΡΟ**

		2003		2004		2005		2006		2007		2008	
		Σύνολο	Ανάλυση	Σύνολο	Ανάλυση	Σύνολο	Ανάλυση	Σύνολο	Ανάλυση	Σύνολο	Ανάλυση	Σύνολο	Ανάλυση
		Total	% of total	Total	% of total	Total	% of total	Total	% of total	Total	% of total	Total	% of total
Γενικό Σύνολο	Greece Total	54.632.104	100,0%	52.854.021	100,0%	55.264.093	100,0%	57.796.551	100,0%	65.420.236	100,0%	66.624.563	100,0%
Ανατολική Μακεδονία και Θράκη	Eastern Macedonia & Thrace	1.400.824	2,7%	1.500.629	2,9%	1.535.733	2,8%	1.543.800	2,7%	1.604.073	2,5%	1.700.229	2,7%
Κεντρική Μακεδονία	Central Macedonia	3.824.403	7,0%	4.475.064	8,5%	5.240.823	9,5%	5.901.191	10,3%	7.153.293	10,9%	7.801.530	12,0%
Δυτική Μακεδονία	Western Macedonia	386.208	0,7%	353.170	0,7%	366.190	0,7%	375.566	0,6%	389.331	0,6%	392.241	0,6%
Θεσσαλία	Thessaly	1.726.626	3,2%	1.540.565	2,9%	1.649.351	3,0%	1.620.356	2,8%	1.967.852	3,0%	1.903.079	3,0%
Ηπείρος	Epirus	802.816	1,5%	671.868	1,3%	753.923	1,4%	784.257	1,4%	926.860	1,4%	900.065	1,4%
Ιόνια νησιά	Ionian Islands	6.344.624	11,6%	4.536.920	8,6%	7.071.696	12,8%	7.029.971	12,2%	7.532.757	11,5%	7.381.425	11,2%
Δυτική Ελλάδα	Western Greece	1.502.241	2,8%	1.457.550	2,8%	1.300.900	2,5%	1.499.143	2,6%	1.967.589	3,0%	1.980.051	2,9%
Στερεά Ελλάδα	Central Greece	1.434.775	2,6%	1.300.321	2,5%	1.395.279	2,5%	1.427.159	2,5%	1.782.551	2,7%	1.843.172	2,8%
Πελοπόννησος	Peloponnese	2.304.281	4,2%	2.201.447	4,2%	2.672.937	4,8%	2.321.353	4,0%	2.604.207	4,1%	2.889.288	4,3%
Αιτωλία	Aetolia	5.810.420	10,7%	5.907.370	11,2%	6.149.736	11,1%	6.772.750	11,7%	7.706.563	11,8%	7.345.351	11,1%
Βόρειο Αιγαίο	North Aegean	1.796.200	3,3%	1.690.643	3,2%	1.569.615	2,8%	1.609.350	2,8%	1.660.124	2,5%	1.653.390	2,5%
Νότιο Αιγαίο	South Aegean	14.971.148	27,5%	13.696.547	26,1%	12.783.900	23,1%	13.172.260	22,8%	14.860.007	22,5%	14.546.143	22,2%
Κρήτη	Crete	12.010.224	22,0%	13.150.757	25,0%	12.499.798	22,6%	13.469.216	23,3%	15.324.938	23,4%	16.729.318	24,0%

**Πίνακας 3- Διανυκτερεύσεις Αλλοδαπών Τουριστών ανά περιφέρεια
στον Ελλαδικό χώρο**

(Πηγή: www.sete.gr)

**ΔΙΑΝΥΚΤΕΡΕΥΣΕΙΣ ΗΜΕΔΑΠΩΝ ΤΟΥΡΙΣΤΩΝ ΑΝΑ ΠΕΡΙΦΕΡΕΙΑ
ΣΤΟΝ ΕΛΛΑΔΙΚΟ ΧΩΡΟ**

	2005	2006	2007	2008
Α. ΜΑΚΕΔΟΝΙΑ & ΘΡΑΚΗ	467.575	443.032	470.395	494.704
ΚΕΝΤΡΙΚΗ ΜΑΚΕΔΟΝΙΑ	915.478	989.855	1.110.095	1.154.371
ΔΥΤΙΚΗ ΜΑΚΕΔΟΝΙΑ	175.354	181.767	185.852	187.122
ΘΕΣΣΑΛΙΑ	555.316	599.430	597.050	609.520
ΗΠΕΙΡΟΣ	278.891	302.661	338.890	309.877
ΙΟΝΙΑ ΝΗΣΙΑ	265.535	254.170	298.880	299.207
ΔΥΤΙΚΗ ΕΛΛΑΔΑ	380.577	450.376	481.259	475.573
ΣΤΕΡΕΑ ΕΛΛΑΔΑ	340.968	365.548	432.877	397.543
ΠΕΛΟΠΟΝΝΗΣΟΣ	598.446	607.407	687.727	700.375
ΑΤΤΙΚΗ	1.105.529	1.162.925	1.341.861	1.327.156
ΒΟΡΕΙΟ ΑΙΓΑΙΟ	155.151	171.319	186.687	172.131
ΝΟΤΙΟ ΑΙΓΑΙΟ	377.590	333.731	421.700	444.478
ΚΡΗΤΗ	316.501	305.352	396.335	395.566
ΣΥΝΟΛΟ ΕΤΟΥΣ	<i>5.932.911</i>	<i>6.167.573</i>	<i>6.949.608</i>	<i>6.967.623</i>

Πίνακας 4- Διανυκτερεύσεις Ημεδαπών Τουριστών ανά περιφέρεια στον Ελλαδικό χώρο

(Πηγή: www.sete.gr)

2.4 ΧΡΟΝΙΚΗ ΔΙΑΚΥΜΑΝΣΗ ΚΑΙ ΕΠΟΧΙΚΟΤΗΤΑ ΤΟΥΡΙΣΤΙΚΗΣ ΚΙΝΗΣΗΣ ΣΤΟΝ ΕΛΛΑΔΙΚΟ ΧΩΡΟ

Η τουριστική κίνηση δεν εμφανίζεται σταθερή κατά τη διάρκεια κάθε έτους, αλλά παρουσιάζει έξαρση κατά τη θερινή περίοδο. Αυτό είναι προφανές από τον πίνακα και το γράφημα που ακολουθεί.

ΠΛΗΡΟΤΗΤΑ ΚΛΙΝΩΝ ΑΝΑ ΜΗΝΑ ΣΕ ΞΕΝΟΔΟΧΕΙΑ ΚΑΙ ΟΜΟΕΙΔΗ ΚΑΤΑΛΥΜΑΤΑ 2007



Γράφημα 2 – Μερίδιο Μέσου Όρου Διανυκτερεύσεων ανά μήνα 2007 στην Ελλάδα

Ο Αύγουστος είναι ο μήνας με τη μεγαλύτερη τουριστική κίνηση και ακολουθείται από τον Ιούλιο, τον Ιούνιο και τον Σεπτέμβριο. Πρέπει να τονιστεί ότι η περίοδος από τον Μάιο έως τον Σεπτέμβριο συγκεντρώνει το 75% περίπου του ετήσιου αριθμού διανυκτερεύσεων. Επίσης παρατηρείται μια σταθερότητα στα μερίδια κάθε μήνα κατά τη περίοδο γεγονός που τονίζει ακόμα περισσότερο την εποχικότητα του φαινομένου των τουριστικών επιχειρήσεων. (Πηγή: www.mbatourism.gr)

ΔΙΑΝΥΚΤΕΡΕΥΣΕΙΣ ΑΛΛΟΔΑΠΩΝ-ΗΜΕΔΑΠΩΝΤΟΥΡΙΣΤΩΝ ΑΝΑ ΜΗΝΑ**ΣΤΗΝ ΕΛΛΑΔΑ**

Μήνας	Month	2009	2008	2007	2006	2005	2004
Ιανουάριος	January	1.082.727	1.073.595	1.022.869	939.764	877.933	828.899
Φεβρουάριος	February	1.132.182	1.112.715	1.086.544	977.249	907.821	943.205
Μάρτιος	March	1.463.972	1.575.610	1.521.088	1.337.120	1.384.753	1.337.085
Απρίλιος	April	2.700.737	2.527.451	2.659.982	2.577.378	2.140.027	2.422.046
Μάιος	May	6.512.251	6.587.620	6.568.724	5.656.578	5.605.008	5.418.574
Ιούνιος	June	9.649.410	9.711.391	9.548.091	8.111.866	7.651.903	7.235.729
Ιούλιος	July	12.836.965	12.812.375	12.664.061	10.977.685	10.403.935	9.642.797
Αύγουστος	August	14.263.366	14.014.696	13.939.301	11.921.729	11.892.227	10.890.700
Σεπτέμβριος	September	9.530.555	9.554.021	9.386.100	8.679.299	8.228.185	7.717.705
Οκτώβριος	October	4.287.784	4.222.077	4.330.906	4.303.790	4.169.619	4.034.547
Νοέμβριος	November	1.294.099	1.265.003	1.411.011	1.214.162	1.076.467	1.100.611
Δεκέμβριος	December	1.268.222	1.168.009	1.281.559	1.099.931	926.215	982.123
Σύνολο	Total	66.022.270	65.624.563	65.420.236	57.796.551	55.264.093	52.554.021

**Πίνακας 5- Διανυκτερεύσεις Αλλοδαπών-Ημεδαπών
τουριστών ανά μήνα στην Ελλάδα**

(Πηγή: www.sete.gr)

2.5 ΠΡΟΟΠΤΙΚΕΣ ΓΙΑ ΤΟΝ ΤΟΥΡΙΣΜΟ

Ο τουρισμός στην Ελλάδα παρουσιάζει τα τελευταία χρόνια όλο και μεγαλύτερη ανάπτυξη, τόσο στον αριθμό των τουριστών όσο και στο επίπεδο των τουριστικών υπηρεσιών που συνεχώς βελτιώνονται.

Η Ελλάδα είναι ένας από τους δημοφιλέστερους τουριστικούς προορισμούς στην Ευρώπη. Η ξενοδοχειακή της δύναμη έχει δείξει σταθερή ανάπτυξη από το 2002. Το 2004, την χρονιά των Ολυμπιακών αγώνων ο αριθμός των τουριστικών εγκαταστάσεων αυξήθηκε κατά 2,4% και οι ξενοδοχειακές κλίνες κατά 3,6% σε σύγκριση με το 2003 (+4,3% και +6,4% αντίστοιχα σε σύγκριση με το 2002). Όσον αφορά τον εσωτερικό τουρισμό, το 2003 στην Ελλάδα καταγράφηκε μία αύξηση της τάξης του 4,3% διανυκτερεύσεων (από 13,5 εκατ. σε 14.1 εκατ.), μετά από μία μικρή μείωση της τάξης του 0,7% το 2002, αντιπροσωπεύοντας το 26% περίπου των συνολικών διανυκτερεύσεων στην Ελλάδα (23,6% το 2001). Από την άλλη πλευρά, οι διανυκτερεύσεις αλλοδαπών μειώθηκε τόσο το 2003 όσο και το 2002 (-1,3% και -7,2% αντίστοιχα).

Η συγκριτική θέση της Ελλάδας από απόψεως τουριστικής αναπτυξιακής δυναμικής είναι εμφανώς δυσμενής αφού υπολείπεται σε μέσο-μακροπρόθεσμο ρυθμό ανάπτυξης όλων των κυρίως ανταγωνιστριών χωρών. Η ύφεση της Ελλάδος ήταν ιδιαίτερως εμφανής και κατά τη τελευταία δεκαετία.

Σαφώς αυξημένη, σε σχέση με το 2004, εμφανίζεται η τουριστική ζήτηση για το 2005 της Καλύμνου, αλλά απέχει ακόμη πολύ από την ζήτηση που υπήρχε πριν το 2000", σύμφωνα με δηλώσεις του Προέδρου του Συλλόγου Ξενοδόχων Καλύμνου, κ. Νικόλαου Ρεΐση. Μάλιστα, όπως σημειώνει "είναι η πρώτη χρονιά που εμφανίζεται μια σχετική ανάκαμψη μετά τα πλήγματα, που δέχτηκε ο τουρισμός μας από την 11η Σεπτεμβρίου και τον πόλεμο στο Ιράκ". "Οι κρατήσεις, από την άλλη, εμφανίζονται αυξημένες σε ποσοστό από 10-50% ανάλογα βέβαια με την χώρα προέλευσης, ενώ μεγαλύτερη αύξηση", όπως τονίζει "παρουσιάζει η Αυστριακή, Ιταλική, Γαλλική και Ολλανδική αγορά".

Στόχος της τουριστικής Καλύμνου είναι να ανακτήσει το ενδιαφέρον αγορών, που

απώλεσε ολοκληρωτικά ή μερικά τα τελευταία χρόνια, όπως η Γερμανική και Αγγλική, ενώ το ενδιαφέρον όλων των τουριστικών φορέων της Νήσου είναι στραμμένο στην ανάπτυξη ειδικών μορφών τουρισμού, όπως αναρρίχησης και καταδύσεων, για τις οποίες υπάρχει ισχυρό ενδιαφέρον στην αγορά. Στη συνέχεια, όσον αφορά στην τουριστική περίοδο, ο κ. Ρεΐσης ανέφερε χαρακτηριστικά ότι "η τουριστική περίοδος, όπως την θυμόμαστε με νοσταλγία, έως και μερικά χρόνια πριν, διαρκούσε από τις αρχές Μαρτίου έως τέλος Νοεμβρίου. Τώρα μετά βίας διαρκεί από τις αρχές Μαΐου ως τα μέσα Οκτωβρίου. Αυτό βέβαια αφορά στον μαζικό παραθεριστικό τουρισμό. Αντίθετα με τις ειδικές μορφές τουρισμού, όπως στην Κάλυμνο με την αναρρίχηση, παρουσιάζεται όχι απλά τάση επέκτασης της τουριστικής περιόδου, αλλά τουριστική κίνηση καθ' όλη την διάρκεια του χρόνου". Από τα βασικότερα μέτρα για την αύξηση της τουριστικής ζήτησης στη χώρα μας πρέπει να είναι η κατάλληλη αξιοποίηση του θετικού κλίματος που δημιουργήσαν οι Ολυμπιακοί Αγώνες, διαφορετικά η αισιοδοξία που προκάλεσαν πολύ γρήγορα θα εξανεμιστεί και τα αποτελέσματα θα είναι βραχύβια. Επίσης, οι ελληνικές τουριστικές επιχειρήσεις για να παραμείνουν ανταγωνιστικές και κερδοφόρες μέσα στο συνεχές ανταγωνιστικό περιβάλλον θα πρέπει να στοχεύουν στην γενικότερη αναβάθμιση και ανάπτυξη του κλάδου. Πιο συγκεκριμένα θα πρέπει να επικεντρωθούν στη βελτίωση των τουριστικών υποδομών, στην αύξηση της ζήτησης του τουριστικού προϊόντος σε όλες τις περιφέρειες(αξιοποίηση τοπικών πόρων και προϊόντων) στην ανάπτυξη νέων τουριστικών προϊόντων υψηλών προδιαγραφών με σεβασμό στη διατήρηση της αυθεντικότητας και της ιδιαιτερότητας κάθε τόπου, στην εισαγωγή νέων τεχνολογιών στις τουριστικές επιχειρήσεις, με ταυτόχρονη κατάρτιση του ανθρώπινου δυναμικού όχι μόνο στη λειτουργία των τουριστικών επιχειρήσεων αλλά και των τμημάτων οικονομικών, μάρκετινγκ, διοίκησης ανθρωπίνων πόρων κ.α. (Πηγή: "Τουριστική Αγορά" - Οκτώβριος 2004, τεύχος 174, μηνιαίο περιοδικό για την τουριστική βιομηχανία)

B. ΕΝΑΛΛΑΚΤΙΚΕΣ ΜΟΡΦΕΣ ΤΟΥΡΙΣΜΟΥ ΣΤΗΝ ΕΛΛΑΔΑ

Εισαγωγή

Σύμφωνα με δημοσίευση από τον Νικόλα Ρεΐση, πρόεδρο της Καλυμνιακής ένωσης ξενοδόχων, λέγοντας εναλλακτικό Τουρισμό εννοούμε εκείνο τον Τουρισμό, που δεν περιορίζεται σε καθαρά παραθεριστικό χαρακτήρα, αλλά ενσωματώνει δραστηριότητες που έχουν άμεση σχέση με το φυσικό η πολιτιστικό περιβάλλον ενός προορισμού.

Ο εναλλακτικός Τουρισμός είναι διεθνώς μια αναπτυσσόμενη τάση και έχει μια σειρά από σοβαρά πλεονεκτήματα για τον προορισμό όπως:

- Διαφοροποιεί και αναδεικνύει ένα τόπο ως τουριστικό προορισμό.
- Αξιοποιεί το φυσικό και πολιτιστικό περιβάλλον με ήπιους ρυθμούς και τον σεβασμό που του αρμόζει.
- Παρατείνει την διάρκεια της τουριστική περιόδου ακόμα και σε χειμερινούς μήνες, αλλάζοντας τον εποχικό χαρακτήρα του τουρισμού.
- Προσελκύει τουρίστες υψηλότερης εισοδηματικής τάξης από ότι ο μαζικός παραθεριστικός τουρισμός, χωρίς μάλιστα την αναγκαιότητα ύπαρξης υποδομών και υπηρεσιών υψηλών απαιτήσεων.
- Προσαρμόζεται ομαλά στο υπάρχον περιβάλλον χωρίς να δημιουργεί στρεβλά μοντέλα ανάπτυξης (όπως πχ. Καρδάμενα, Αγ.Νικόλαος Κρήτης κλπ).
- Διαδίδεται και διαφημίζεται εύκολα γιατί απευθύνεται σε οργανωμένες ομάδες πληθυσμού (συλλόγους, σχολές, ενορίες κλπ).

Απαραίτητη προϋπόθεση για την ανάπτυξη μίας μορφής εναλλακτικού τουρισμού, είναι καταρχήν η ύπαρξη του αντικειμένου που ενδιαφέρει τους συγκεκριμένους τουρίστες .

1. ΑΓΡΟΤΟΥΡΙΣΜΟΣ

Είναι εκείνη η τουριστική δραστηριότητα που αναπτύσσεται σε χώρο μη αστικό από τους απασχολούμενους κύρια στο πρωτογενή και δευτερογενή τομέα και ειδικότερα σε οικογενειακής και συνεταιριστικής μορφής μικρές τουριστικές μονάδες παροχής αγαθών και υπηρεσιών, με σκοπό την ενίσχυση του αγροτικού εισοδήματος και της τοπικής οικονομίας, τόσο από την εκμετάλλευση των τουριστικών καταλλυμάτων(ενοικιαζόμενα δωμάτια,πανσιόν,ξενώνες,camping) όσο και από την τροφοδοσία των τουριστικών μονάδων με προϊόντα τοπικής παραγωγής γεωργικών σνεταιρισμών.

Μορφές αγροτουρισμού

Οι κυρίαρχες μορφές αγροτουρισμού σε διεθνές επίπεδο είναι οι διακοπές σε αγροκτήματα και οι διακοπές σε αγροτικά καταλύματα(αγροικίες) που βρίσκονται μέσα στον αγροτικό οικισμό.

Η Ελλάδα με τη μεγάλη οικιστική της διασπορά, με τη πολυνησιακή της συγκρότηση, με την αποκεντρωμένη μνημειακής της τοπογραφία, με το εναλλασσόμενο τοπίο, με τις μορφολογικές της αντιθέσεις και με τις διαφοροποιημένες κλιματολογικές συνθήκες, συγκεντρώνει προϋποθέσεις για ανάπτυξη μιας πλατιάς κλίμακας μορφών αγροτουρισμού.

Οι μορφές αυτές μπορούν να καταταχθούν σε δύο κατηγορίες:

- 1) Ο αμιγής τουρισμός, όπου οι φιλοξενούμενοι πέρα από τον κύριο προορισμό τους(διακοπές-ανάπαυση), ασχολούνται είτε με αγροτικές κατοικίες κατά κανόνα στο αγρόκτημα(περιποίηση ζώων,άρμεγμα,τυροκομία,θερισμός,τρυγητός,λιομάζεμα,οπρωροκηπευτική, μελισσοκομία κτλ).
- 2) Ο σύνθετος αγροτουρισμός όπου οι τουρίστες, πέρα από τις παραπάνω δραστηριότητες που μπορούν να αναπτύξουν μάλλον περιθωριακά, ικανοποιούν κύρια κάποιες προσωπικές ανάγκες τους,που εξιδικεύουν τον αγροτουρισμό της περιοχής, όπως για παράδειγμα: τουρισμός υγείας, αθλητισμού, φυσιολατρίας, θρησκείας,πολιτισμού.

Κυρίες μορφές αμιγή αγροτουρισμού στην Ελλάδα:

- Σε χωριά ιδιαίτερου φυσικού κάλλους (ορεινά κ μη) που προσελκύουν τους επισκέπτες, αξιοποιώντας την ομορφιά της τοποξεσίας τους.
- Σε νησιώτικες ή παραλιακές περιοχές οι οποίες αξιοποιούν κύριως τους θερινούς μήνες τον ήλιο και την θάλασσα.
- Σε παραδοσιακούς οικισμούς οι οποίοι έχουν να αναδείξουν μια ξεχωριστή αρχιτεκτονική που προσελκύει τον κάτοικο των τσιμεντένιων αστικών κέντρων.

- Κοντά σε προστατευόμενες περιοχές όπως εθνικούς δρυμούς και υδροβιότοπους οι οποίες εκτός απο φυσικό κάλλος αναλαμβάνουν να εμπλουτίσουν τις γνώσεις των επισκεπτών σε θέματα οικολογίας.
- Σε καταλλύματα συνεταιριστικής μορφής όπου τα μέλη των συνεταιρισμών κυρίως γυναίκες προσφέρουν προϊόντα δικής τους ή τοπικής παραγωγής και αυθεντική φιλοξενία.

Κύριες μορφές σύνθετου αγροτουρισμού στην Ελλάδα:

- Σε περιοχές με ιαματικές πηγές γνωστές ως λουτρόπολεις, όπου σε ειδικά υδροθεραπευτήρια οι τουρίστες υπόκεινται σε κάποιες θεραπευτικές αγωγές, σε ένα συνδυασμό αποτοξίνωσης και χαλάρωσης.
- Σε ορεινά χωριά στην περιοχή των οποίων λειτουργεί οργανωμένο χιονοδρομικό κέντρο, που αποτελεί το στοιχείο έλξης των τουριστών.
- Σε αγροτικές περιοχές με αθλητικές εγκαταστάσεις, όπου προσφέρονται όλες οι δυνατότητες για ανάπαυση και άθληση.
- Σε κατασκηνωτικούς χώρους(camping) που βρίσκονται στο περίγυρο αφροτικών οικισμών με τους οποίους συνδέονται κοινωνικά και πολιτισμικά.
- Για παιδιά μικρής ηλικίας, που πραγματοποιείται σε παιδικές κατασκηνώσεις με αθλητικές εγκαταστάσεις, πλήρη φιλοξενία και προσφορά μορφωτικού και ψυχαγωγικού προγράμματος.
- Σε κέντρα διερχόμενων τουριστών που βρίσκονται σε ειδικούς κόμβους και δέχονται περαστικούς για να τους προσφέρουν φιλοξενία.
- Σε αγροτικές περιοχές όπου υπάρχουν πολιτιστικά ενδιαφέροντα. Οι διακοπές στις περιοχές αυτές συνδέονται με πνευματικές ενασχολήσεις.

(Πηγή: www.agrotourcrete.gr)

2. ΟΙΚΟΤΟΥΡΙΣΜΟΣ

Ο οικοτουρισμός είναι το είδος του τουρισμού που στοχεύει στη στήριξη του φυσικού και πολιτιστικού και κοινωνικού περιβάλλοντος οπουδήποτε εφαρμόζεται. Ο οικοτουρισμός μπορεί να διαφοροποιηθεί από το παραδοσιακό τουρισμό όχι μόνο γιατί προσπαθεί να ελαχιστοποιήσει την περιβαλλοντική επίδραση του τουρισμού, αλλά έχει και ως στόχο την πραγματική ωφέλεια των τοπικών κοινοτήτων και του φυσικού περιβάλλοντος στην ιδανική του μορφή, ο οικοτουρισμός είναι φιλοσοφία, δραστηριότητα, πολιτική ανάπτυξης και πολιτική για το περιβάλλον.

Οι οικοτουρίστες θεωρούνται ταξιδιώτες που σέβονται το περιβάλλον και ενδιαφέρονται να ασχοληθούν με τη φύση, το πολιτισμό και τη τοπική κοινωνία κάθε περιοχής. Στην πραγματικότητα προσπαθούν κατά τη διάρκεια επίσκεψης τους, να γίνουν μέλη μιας ξένης κοινωνίας όσο μπορούν. Αυτό περιλαμβάνει την επίσκεψη στη φύση, τα μνημεία, τη γνωριμία με τους ντόπιους, την εκμάθηση της γλώσσας, τη δοκιμή της τοπικής κουζίνας και τη γνώση των τοπικών προϊόντων. Οι περιοχές που προωθούν και υποστηρίζουν τον οικοτουρισμό μπορούν να ωφεληθούν από:

- Τη συντήρηση της βιοποικιλότητας.
- Τη συντήρηση του πολιτισμού.
- Την αύξηση της τοπικής αγοράς και ως συνέπεια την τοπική αγορά αγαθών.
- Την ώθηση της αγροτικής κοινοτικής ανάπτυξης.

Χαρακτηριστικά Οικοτουρισμού

- Περιλαμβάνει ή εμπεριέχει ταξίδια σε φυσικές περιοχές.
- Ελαχιστοποιεί τις επιπτώσεις στο περιβάλλον.
- Δημιουργεί και ενδυναμώνει τη περιβαλλοντική συνειδητοποίηση και επιμόρφωση, με τη συμβολή και σύμπραξη επιχειρήσεων και τοπικών φορέων ανάπτυξης οικοτουρισμού και μέσω κατάλληλων μέτρων.
- Προσφέρει άμεσα οικονομικά ωφέλη από τη προστασία του περιβάλλοντος.
- Προσφέρει οικονομικά ωφέλη και ενδυναμώνει την τοπική οικονομία.
- Εκτιμά και σέβεται την τοπική κουλτούρα και τα πολιτιστικά αγαθά του τόπου προορισμού.
- Συμβάλλει στη στήριξη των ανθρωπίνων δικαιωμάτων και των δημοκρατικών κινήσεων ή δραστηριοτήτων για θεμελιώδεις ελευθερίες. (Πηγή: Καμίλης 2001)

Τα κυριότερα μέρη που μπορεί ο επισκέπτης να χαρεί την φύση
και να ζήσει οικολογικά είναι:

- Δάσος Δαδιά, Ν. Έβρου
- Εκβολές ποταμού Έβρου, Ν. Έβρου
- Κοιλάδα Νέστου, Ν. Καβάλας
- Λιμνοθάλασσα Πόρτο Λάγος, Ν. Ξάνθης
- Λίμνη Λαγκαδά, Ν. Θεσσαλονίκης
- Λίμνη Βόλβη, Ν. Θεσσαλονίκης
- Λίμνη Κερκίνη, Ν. Κιλκίς
- Εκβολές ποταμού Αξιού, Ν. Θεσσαλονίκης
- Εκβολές ποταμού Αλιάκμονα, Ν. Θεσσαλονίκης
- Εκβολές ποταμού Λουδία, Ν. Θεσσαλονίκης
- Λίμνη Μικρή Πρέσπα, Ν. Φλώρινας
- Κοιλάδα Τεμπών, Ν. Λάρισας
- Ποτάμια Βίκου και Αώου, Ν. Ιωαννίνων
- Πίνδος, Ν. Ιωαννίνων
- Όλυμπος, Ν. Πιερίας
- Παρνασσός, Ν. Βοιωτίας
- Όσσα, Ν. Λάρισας
- Κουρί-Αλμυρός, Ν. Μαγνησίας
- Κουκουναριές-Σκιάθος, Ν. Μαγνησίας
- Αμβρακικός Κόλπος, Ν. Πρεβέζης
- Λιμνοθάλασσα Μεσολογγίου, Ν. Αιτωλοακαρνανίας
- Πάρνηθα, Ν. Αττικής
- Στενή, Ν. Ευβοίας
- Φοινικόδασος Βάι, Ν. Λασιθίου
- Αίνος, Ν. Κεφαλληνίας

3. Επαγγελματικός τουρισμός

Ο επαγγελματικός τουρισμός είναι ο τομέας της τουριστικής βιομηχανίας που αφορά τα ταξίδια που πραγματοποιούνται για επαγγελματικούς λόγους. Παρότι ο όρος επαγγελματικός τουρισμός είναι ο κυρίως χρησιμοποιούμενος, συχνά απαντάται και ο όρος επαγγελματικό ταξίδι: σκόπιμη, ως εκ τούτου, είναι η διασάφηση των όρων αυτών.

Ως επαγγελματικός τουρισμός νοείται η μετακίνηση ατόμων που ταξιδεύουν μόνον για επαγγελματικούς λόγους, έχουν όμως και τα χαρακτηριστικά του τουρίστα, αφού παραμένουν εκτός μόνιμου κατοικίας τουλάχιστον για ένα 24ωρο και αναπτύσσουν σειρά τουριστικών δραστηριοτήτων.

Ως επαγγελματικό ταξίδι νοείται η μετακίνηση ατόμων για επαγγελματικό σκοπό, χωρίς όμως να είναι απαραίτητη η διανυκτέρευση και χωρίς ιδιαίτερες τουριστικές δραστηριότητες.

Ένας επαγγελματίας αποφασίζει να ταξιδέψει για πολλούς και διαφορετικούς λόγους. Οι πιθανοί λόγοι, μόνον ή σε συνδυασμό, που θα τον οδηγήσουν σε αυτή την απόφαση είναι οι ακόλουθοι:

- Η συμμετοχή σε συνέδρια, σεμινάρια και διασκέψεις και η γνωριμία με την νέα τεχνολογία, μέσω των αντίστοιχων συνεδρίων και κλασσικών εκθέσεων.
- Η συμμετοχή σε εκθέσεις εκπροσωπώντας την εταιρεία της οποίας είναι στέλεχος, ως εκθέτης ή επισκέπτης.
- Η αναψυχή, εφόσον το συγκεκριμένο ταξίδι αποτελεί επιβράβευση, για επίτευξη κάποιου υψηλού επιχειρηματικού στόχου.
- Η προώθηση προϊόντων, εφόσον είναι στέλεχος πωλήσεων κάποιας επιχείρησης και μετακινείται για να συνεργασθεί με τοπικά ή περιφερειακά στελέχη υποκαταστημάτων, στελέχη θυγατρικών εταιρειών, αντιπροσώπους ή πελάτες.

Ο επαγγελματικός τουρισμός αποτελείται λοιπόν από τον συνεδριακό τουρισμό, τον τουρισμό εκθέσεων, τον τουρισμό κινήτρων και από τον επιχειρηματικό τουρισμό. Η περίοδος αιχμής του επαγγελματικού τουρισμού σημειώνεται κυρίως τους μήνες Φεβρουάριο-Μάιο και Σεπτέμβριο-Νοέμβριο, οπότε και συνήθως διοργανώνονται τα περισσότερα συνέδρια, εκθέσεις κτλ. Σημαντικό ρόλο για την ανάπτυξη του επαγγελματικού τουρισμού σε ένα τόπο, διαδραματίζει η διαθεσιμότητα των απαραίτητων υποδομών και υπηρεσιών, όπως αμφιθεάτρων, εκθεσιακών χώρων, καταλυμάτων, υποδομών για καφέ και εστίαση, υπηρεσιών διερμηνείας κτλ. Επίσης, η εύκολη πρόσβαση στον τόπο πραγματοποίησης ενός συνεδρίου ή μίας έκθεσης είναι κρίσιμος παράγοντας για την προσέλκυση επισκεπτών. Για την εξυπηρέτηση αυτών λειτουργούν σήμερα σε ολόκληρη την Ελλάδα αυτοτελή ή μέσα σε ξενοδοχεία συνεδριακά κέντρα και συνεδριακές εγκαταστάσεις και εκθεσιακοί χώροι. (Πηγή: Κραβαρίτης 2007, σελ.34-36)

Τα κυριότερα συνεδριακά κέντρα στην Ελλάδα είναι:

1. Ζάππειο Μέγαρο
2. Ευγενίδιο Ίδρυμα
3. Πολεμικό Μουσείο
4. Μέγαρο Μουσικής
5. Εθνικό Ίδρυμα Ερευνών
6. Πάντειο Πανεπιστήμιο
7. Μουσείο Κυκλαδικής Τέχνης
8. Κολέγιο Αθηνών
9. ΕΣΗΕΑ
10. ΕΒΕΑ
11. Κέντρο Δημόκριτος
12. Πολιτιστικό Κέντρο «Ελληνικός Κόσμος»
13. Κέντρο Ιονίων Νήσων
14. Εκπαιδευτικό Κέντρο Αγροτικής Τράπεζας
15. Εκπαιδευτικό Κέντρο Αγροτικής Τράπεζας
16. Πανεπιστήμιο Πειραιώς
17. Συνεδριακό Κέντρο ΔΕΘ
18. Εταιρία Μακεδονικών Σπουδών
19. Συνεδριακό Κέντρο ΠΑΣΕΓΕΣ Θεσ /νίκη
20. Ευρωπαϊκό Πολιτιστικό Κέντρο Δελφών
21. Ολυμπιακό Συνεδριακό Κέντρο Αρχαίας Ολυμπίας
22. Διάφορα Συνεδριακά Κέντρα (υπό κατασκευή)

Τα κυριότερα εκθεσιακά κέντρα της Ελλάδας είναι:

1. ο εκθεσιακός χώρος της Διεθνούς Έκθεσης Θεσσαλονίκης
2. Ζάππειο Μέγαρο
3. Εθνικά Στάδια ανά την χώρα (Στάδιο Ειρήνης και Φιλίας, ΟΑΚΑ, Αλεξάνδρειο Στάδιο της Θεσσαλονίκης)
4. ο εκθεσιακός χώρος του Οργανισμού Λιμένος Πειραιώς
5. ιδιωτικά εκθεσιακά κέντρα, όπως το Εκθεσιακό Κέντρο Αθηνών

Πηγή ΕΟΤ(www.gnto.gr)

4. Πολιτιστικός τουρισμός

Ο Παγκόσμιος Οργανισμός Τουρισμού (WTO) θεωρεί πως πολιτιστικός τουρισμός είναι το ταξίδι που γίνεται με κίνητρο βασικά πολιτιστικό – περιλαμβάνοντας εκπαιδευτικές περιηγήσεις, θεατρικές παραστάσεις, φεστιβάλ, προσκυνήματα, επισκέψεις σε αρχαιολογικούς χώρους, μνημεία και μουσεία, καθώς και τη μελέτη του φυσικού περιβάλλοντος, του λαϊκού πολιτισμού και της τέχνης.

Θα μπορούσαμε να πούμε ότι πολιτιστικό τουρισμό έχουμε όταν ο επισκέπτης θέλει να κατανοήσει και να εκτιμήσει τον βασικό χαρακτήρα ενός τόπου και τον πολιτισμό του ως σύνολο, περιλαμβάνοντας:

- την ιστορία και την αρχαιολογία
 - τον λαό και τον τρόπο ζωής του
 - την πολιτιστική εξέλιξη
 - τις τέχνες και την αρχιτεκτονική
 - το φαγητό, το κρασί και την τοπική παραγωγή
 - την κοινωνική, οικονομική και πολιτική δομή
 - τη μορφολογία της περιοχής
 - τα διάφορα φεστιβάλ και εκδηλώσεις
- (Πηγή: www.wto.gr)

Με αφορμή ή την επίσκεψη για πολιτιστικά γεγονότα ή για μνημεία. Η Ελλάδα έχει μια πολύ μεγάλη πολιτιστική κληρονομιά που αν την εκμεταλλευθεί κατάλληλα θα προσελκύσει ένα μεγάλο μέρος της παγκόσμιας τουριστικής κίνησης. Η παραδοσιακή αρχιτεκτονική, οι παραδοσιακοί οικισμοί και τα ιστορικά κέντρα των πόλεων αποτελούν βασικά στοιχεία της πολιτιστικής κληρονομιάς και φυσιογνωμίας της χώρας μας.

Ο πλούτος και η ποικιλομορφία της ελληνικής αρχιτεκτονικής κληρονομιάς αναδεικνύονται στους 653 διατηρητέους παραδοσιακούς οικισμούς, τα 8000 διατηρητέα κτήρια καθώς και τα αρχαία και βυζαντινά μνημεία. Η διατήρηση και η ανάδειξη της αρχιτεκτονικής κληρονομιάς αποτελεί συστατικό στοιχείο της τουριστικής ανάπτυξης και της προσφοράς εναλλακτικών δυνατοτήτων για κάθε είδους τουριστική δραστηριότητα. Πολλά κτήρια παραδοσιακής αρχιτεκτονικής έχουν σήμερα αποκτήσει νέες χρήσεις και στεγάζουν διάφορες λειτουργίες, όπως τουριστικά καταλύματα, μουσεία, εκθέσεις, εστιατόρια, δημόσιες και δημοτικές υπηρεσίες κ.λπ. Τα ιστορικά κέντρα των ελληνικών πόλεων αναζωογονούνται με ανακαινίσεις κτηρίων, πεζοδρομήσεις και διαμορφώσεις χώρων αποτελώντας ελκυστικούς τόπους επίσκεψής τους. Επιπλέον σε ολόκληρο τον ελληνικό χώρο είναι διάσπαρτες οι οχυρώσεις θέσεων και οικισμών με φυλάκια, πύργους ή τείχη με επάλξεις και πύργους. Χτισμένα από τους Βυζαντινούς, συχνά επάνω σε θέσεις οχυρωμένες από τους αρχαίους χρόνους, δέχτηκαν αργότερα προσθήκες και επεκτάσεις από Φράγκους, Ενετούς ή Γενουάτες και από τους Οθωμανούς. Τα κάστρα του ελληνικού χώρου σηματοδοτούν την ιστορική διαμόρφωση του τόπου μας και αποτυπώνουν τη διαδοχή ιστορικών εποχών, οικοδομικών τεχνικών και πολιτιστικών προτύπων. (Πηγή: www.traveldailynews.gr)

5. Μορφωτικός τουρισμός

Ο μορφωτικός τουρισμός αποτελεί μια μορφή τουρισμού, στην οποία τα άτομα έχουν σαν κύριο σκοπό την εκπαίδευση και τη παρακολούθηση πολιτιστικών ή μορφωτικών εκδηλώσεων. Πολλά τουριστικά μέρη τα οποία έχουν αναπτύξει αυτή τη μορφή τουρισμού συνδυάζουν την πολιτιστική παράδοση και τα αξιοθέατα με παράλληλες εκπαιδευτικές δραστηριότητες (εκμάθηση γλώσσας, σεμινάρια οικονομικού και επιχειρηματικού ενδιαφέροντος κ.λ.). Έτσι οι τουρίστες έχουν την δυνατότητα να συνδυάσουν την εκπαίδευση με ψυχαγωγικές και λοιπές μορφωτικές δραστηριότητες (επισκέψεις ιστορικών μνημείων και αρχαιολογικών χώρων, θεατρικές παραστάσεις κ.τ.λ.). Όπως είναι λογικό οι ειδικές ανάγκες αυτής της μορφής τουρισμού είναι ιδιαίτερα αυξημένες και συνδυάζουν την κλασική τουριστική υποδομή (ξενοδοχεία, εστιατόρια κ.τ.λ.) και ειδική πολιτιστική υποδομή (πολιτιστικές και μορφωτικές εκδηλώσεις, βιβλιοθήκες, εκπαιδευτικό προσωπικό, εκπαιδευτικά ιδρύματα κ.λ.π).

(Πηγη: www.moraros.gr)

Στην Ελλάδα ο μορφωτικός τουρισμός περιλαμβάνει τις ακόλουθες δραστηριότητες:

- Διοργάνωση εκπαιδευτικών προγραμμάτων για φοιτητές πανεπιστημίων και κολεγίων.
- Προγράμματα εκπαιδευτικού και πολιτιστικού περιεχομένου για εκδρομές σχολείων και πανεπιστημίων από την Ελλάδα και το εξωτερικό.
- Προγράμματα εκπαίδευσης και γνωριμίας της Ελληνικής πολιτιστικής κληρονομιάς.
- Προγράμματα εκμάθησης της Ελληνικής γλώσσας.

Ο εκπαιδευτικός τουρισμός θεωρείται μία από τις σημαντικότερες αναπτυσσόμενες τουριστικές αγορές και μπορεί να προσφέρει σημαντικά οφέλη σε μια περιοχή με πλούσια πολιτιστικά στοιχεία, τα οποία αποτελούν πόλο έλξης για εκπαιδευτικό / μαθητικό τουρισμό, προερχόμενο τόσο από την Ελλάδα όσο και από το εξωτερικό. (Πηγή: www.altertourism.gr)

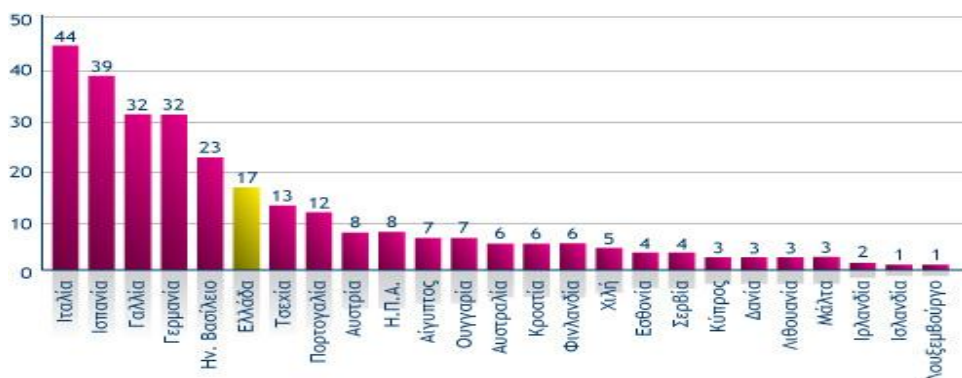
6. Θρησκευτικός Τουρισμός

Ο θρησκευτικός είναι μία μορφή τουρισμού, που αφορά σε μια κατηγορία ατόμων τα οποία επισκέπτονται θρησκευτικούς τόπους, που βρίσκονται στη χώρα μόνιμης διαμονής τους ή σε κάποια άλλη είτε για λόγους λατρείας είτε για να πάρουν μέρος σε κάποιες θρησκευτικές εκδηλώσεις ή τελετές είτε για να εκπληρώσουν κάποιο τάμα που έχουν κάνει κλπ. (Πηγή: Ηγουμενάκης 1997)

Η θρησκευτική κληρονομιά της Ελλάδας προσελκύει επισκέπτες από όλο τον κόσμο, οι οποίοι επισκέπτονται εκκλησίες και μοναστήρια σε όλη τη χώρα που συχνά βρίσκονται σε περιοχές με εξαιρετικά τοπία. Ο θρησκευτικός τουρισμός συνδυάζει πνευματικά, πολιτισμικά και ιστορικά θέματα και παράλληλα αναδεικνύει την εθνική ταυτότητα της Ελλάδας. Εκτός από τα ταξίδια σε Χριστιανικά Ορθόδοξα μοναστήρια, όπως του Όρους Άθως και των Μετεώρων, οι επισκέπτες έρχονται στην Ελλάδα για να θαυμάσουν και να μελετήσουν τα μοναδικά Βυζαντινά και μετα-Βυζαντινά αριστουργήματα, όπως εικόνες και εικονογραφίες, μωσαϊκά, τοιχογραφίες και ιερά. Τόποι θρησκευτικής λατρείας, από μικρές εκκλησίες σε νησιά έως επιβλητικοί ναοί, αποτελούν θρησκευτική κληρονομιά αιώνων, της οποίας ο πλούτος χαίρει ευρέος σεβασμού.

Για παράδειγμα, χιλιάδες επισκέπτες συρρέουν στο νησί της Πάτμου, προκειμένου να επισκεφθούν το Σπήλαιο της Αποκάλυψης, όπου λέγεται ότι ο Άγιος Ιωάννης, ο Θεολόγος, έγραψε την “Αποκάλυψη”. Τέτοιες εμπειρίες συμπληρώνουν πιο δημοφιλείς και παραδοσιακές μορφές τουρισμού και προσφέρουν μοναδικές ευκαιρίες σε όλη την Ελλάδα. (Πηγή: www.investingreece.gov.gr)

Μνημεία Παγκόσμιας Πολιτισμικής Κληρονομιάς



Πηγή: World Travel & Tourism Competitiveness Report 2010

7. Τουρισμός Υγείας

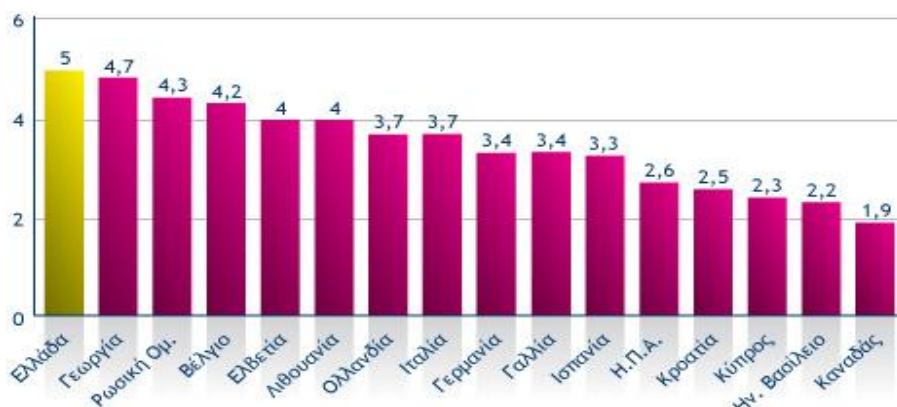
Ο τουρισμός υγείας εξελίσσεται σε μια από τις βασικότερες μορφές τουρισμού, τα δε άτομα που μετέχουν σε αυτόν έχουν σαν κύριο κίνητρο την αποκατάσταση και διατήρηση της υγείας τους, τη θεραπεία και ανάρρωση τους από διάφορες ασθένειες κλπ. (Πηγή: Ηγουμενάκης 1997)

Η φύση εκτός από σπάνια τοπία και ιδιαίτερες φυσικές ομορφίες, «χάρισε» στην Ελλάδα και πηγές με σημαντικές θεραπευτικές ιδιότητες. Τα ιαματικά λουτρά αποτελούν μέρος του εθνικού πλούτου της χώρας, ενώ οι θεραπευτικές τους ιδιότητες ήταν γνωστές, ήδη, από τους αρχαίους χρόνους. Οι ιαματικοί φυσικοί πόροι είναι διάσπαρτοι στην ελληνική επικράτεια, ενώ τα νερά των συγκεκριμένων πηγών διαφέρουν από τα συνηθισμένα, είτε λόγω της υψηλής τους θερμοκρασίας είτε λόγω της παρουσίας σπάνιων δραστικών συστατικών. Τα νερά αυτά χαρακτηρίζονται ως μεταλλικά εξαιτίας της θερμοκρασίας ή της γενικής τους χημικής σύστασης. Εκτός από τις ψυχρές μεταλλικές πηγές υπάρχουν και οι θερμοπηγές, με τις οποίες οικοδομήθηκε ένας κλάδος θεραπευτικής αγωγής, η ιαματική υδροθεραπεία (θερμαλισμός). Η γεωγραφική κατανομή των πηγών δεν είναι τυχαία, καθώς συνδέεται είτε με τεκτονικά γεγονότα, όπως, για παράδειγμα, στις περιπτώσεις των πηγών του Καϊάφα, της Κυλλήνης και του Λαγκαδά, είτε με ηφαιστειακές δραστηριότητες όπως, για παράδειγμα, στις περιπτώσεις των πηγών των Μεθάνων, της Μήλου, της Λέσβου, της Σαμοθράκης και της Λήμνου. Η υδροθεραπεία είναι ιδιαίτερα σημαντική για την αντιμετώπιση πολλαπλών παθήσεων, όπως είναι τα αρθρικά και οι ρευματοπάθειες, και διακρίνεται σε δύο είδη:

- την εσωτερική, η οποία περιλαμβάνει την ποσιθεραπεία (πόση ιαματικών νερών), εισπνοθεραπεία (εισπνοή των αερίων ή των σταγονιδίων των μεταλλικών νερών) και τις πλύσεις (στοματικές, ρινικές, γυναικολογικές)
- την εξωτερική, η οποία περιλαμβάνει τα λουτρά, τις καταιωνίσεις (για ορισμένο χρόνο το σώμα δέχεται το θερμομεταλλικό νερό, που έρχεται με ψηλή ή χαμηλή πίεση) τις υδρομαλάξεις (το σώμα δέχεται την πίεση του νερού), την υδροκινησιοθεραπεία (συνδυασμός λουτροθεραπείας και κινησιοθεραπείας, όσο το σώμα βρίσκεται στο νερό) και την πηλοθεραπεία (εφαρμογή πηλού, που έχει «ωριμάσει», σε σημεία του σώματος με διάφορες παθήσεις). Για την ανάπτυξη του ιαματικού τουρισμού και γενικότερα, του τουρισμού υγείας, λειτουργούν ήδη δύο κέντρα θαλασσοθεραπείας στην Κρήτη,

εφοδιασμένα με το ειδικό σήμα λειτουργίας του Ε.Ο.Τ. και είναι υπό κατασκευή άλλα δύο. Σε αυτήν την κατηγορία τουριστικής υποδομής περιλαμβάνονται, επίσης, τα 14 υδροθεραπευτήρια (ιδιοκτησίας Ε.Ο.Τ.), στα οποία εξυπηρετούνται ετησίως περί τα 100.000 άτομα, με 1.400.000 θεραπευτικές αγωγές (λούσεις, κλπ.) καθώς και δεκάδες άλλες ιαματικές πηγές που λειτουργούν από τοπικούς φορείς και προσφέρουν στους επισκέπτες σύγχρονες υπηρεσίες υψηλών προδιαγραφών. Επιπλέον, η Ελλάδα φημίζεται για τους άριστους γιατρούς της και τους επαγγελματίες υγείας, που σπουδάζουν και εξειδικεύονται σε μερικά από τα καλύτερα πανεπιστήμια της Ευρώπης και της Βορείου Αμερικής. Το γεγονός αυτό αποτελεί στρατηγικό πλεονέκτημα για τη χώρα, καθώς οι ασθενείς ανακαλύπτουν τα οφέλη της ιατρικής φροντίδας σε χώρους όπου η εξειδίκευση συνδυάζεται με την εξοικονόμηση εξόδων και ένα ελκυστικό περιβάλλον ανάρρωσης. Ο Οργανισμός Παγκόσμιας Υγείας κατατάσσει το σύστημα υγείας της Ελλάδας στη 14^η θέση μεταξύ 191 χωρών παγκοσμίως. Η πλαστική χειρουργική, τα κέντρα αποτοξίνωσης, οι κλινικές γονιμότητας και η αιμοκάθαρση σε ευχάριστο περιβάλλον είναι από τους τομείς που γνωρίζουν επιτυχία στον τομέα του τουρισμού υγείας. Μία από τις πιο ελκυστικές πλευρές της θεραπευτικής αγωγής στην Ελλάδα είναι η δυνατότητα ανάρρωσης σε ένα πανέμορφο περιβάλλον απολαμβάνοντας την ελληνική φιλοξενία. Το 2010, αναμένεται νομοσχέδιο που θα υποστηρίξει τον τουρισμό υγείας. (Πηγή: www.investingreece.gov.gr)

Αναλογία Γιατρών ανά 1.000 άτομα



Πηγή: World Travel & Tourism Competitiveness Report 2010

8. Κοινωνικός Τουρισμός

Ο κοινωνικός τουρισμός ορίζεται το σύνολο των σχέσεων και φαινομένων τουριστικού χαρακτήρα, που διευκολύνουν τη συμμετοχή στον τουρισμό των ασθενέστερων οικονομικών τάξεων. Με άλλα λόγια αποτελεί τη μορφή εκείνη του τουρισμού, που χαρακτηρίζεται από το γεγονός ότι πραγματοποιείται από μέλη του κοινωνικού συνόλου, των οποίων η αγοραστική δύναμη είναι λίγο-πολύ περιορισμένη, χάρη σε ειδικές παροχές προς αυτά που μπορεί να είναι άμεσες ή έμμεσες.

Οι παροχές για το κοινωνικό τουρισμό αποτελούν σήμερα για τις ανεπτυγμένες οικονομικά χώρες υποχρέωση του κράτους. Συγκεκριμένα το σύγχρονο κοινωνικό κράτος πέρα από υγεία,καλά γερατεία,εργασία,παιδεία κλπ.να εξασφαλίσει σε άτομα χαμηλής εισοδηματικής στάθμης τη δυνατότητα να κάνουν διακοπές και με αυτόν τον τρόπο να ισοροπήσουν τόσο ψυχικά όσο και σωματικά.

(Πηγή: Ηγουμενάκης 1997,σελ172)

Τα χαρακτηριστικά του κοινωνικού τουρισμού είναι τα εξής: η διάρκεια διακοπών η οποία ανέρχεται στις 5-7 ημέρες γεγονός που δεν διευκολύνει την ικανοποίηση των τουριστικών αναγκών που έχουν οι δικαιούχοι. Έπειτα αυτές συνήθως κατά τη διάρκεια της ενδιάμεσης ή νεκρής τουριστικής περιόδου δηλαδή από τέλη Αυγούστου μέχρι τέλη Δεκεμβρίου και οι τουριστικοί προορισμοί που επιλέγονται βρίσκονται σε όλους τους νομούς της χώρας εκτός των θεωρούμενων τουριστικά κεκορεσμένων περιοχών. (Πηγή: Σφακιανάκης 2000,σελ 231)

9. Θαλάσσιος Τουρισμός

Ο θαλάσσιος τουρισμός αναφέρεται στο σύνολο των τουριστικών δραστηριοτήτων που διεξάγονται στο θαλάσσιο χώρο μιας χώρας υποδοχής και φιλοξενίας τουριστών. Αναμφίβολα ο θαλάσσιος τουρισμός αποτελεί μια από τις δυναμικότερες μορφές του σύγχρονου τουρισμού, αφού η σημασία του στις τουριστικές οικονομίες των χωρών, που έχουν τόσο τις φυσικές προϋποθέσεις όσο και τις οικονομικές δυνατότητες να τον αναπτύξουν είναι κυριολεκτικά μεγάλη.

Η πιο παραγωγική και συναλλαγματοφόρα δραστηριότητα του θαλάσσιου τουρισμού είναι οπωσδήποτε εκείνη της ναύλωσης σκαφών αναψυχής κάθε είδους, όπως για παράδειγμα πολυτελών θαλαμηγών, ιστιοφόρων, ταχύπλων σκάφων κλπ. Η πελατεία στην οποία απευθύνεται και οι ανάγκες ή επιθυμίες της οποίας ικανοποιεί, είναι κατά το πλείστο τουρίστες υψηλής εισοδηματικής στάθμης.

Άλλη αξιόλογη συναλλαγματοφόρα δραστηριότητα του θαλάσσιου τουρισμού είναι και αυτή των κρουαζιέρων, η ζήτηση των οποίων παρουσιάζει διεθνώς σημαντική αύξηση. Οι σύγχρονες τάσεις της αγοράς κρουαζιέρων συγκλίνουν στα μεγαλύτερα και πολυτερέστερα κρουαζιερόπλοια, τα οποία εξασφαλίζουν υψηλή ποιότητα διαμονής και ψυχαγωγίας στους πελάτες τους, που κατά κανόνα αποτελούν τουρίστες μεσαίας και υψηλής εισοδηματικής τάξης. (Πηγή: Ηγουμενακης 1999, σελ 122)

Η Ελλάδα με τα 15.000 χλμ των ακτών, το πλήθος των νησιών της, τις προστατευμένες θαλάσσιες περιοχές χιλιάδων τετραγωνικών χιλιομέτρων, το ήπιο κλίμα, τα υψηλά ποσοστά ηλιοφάνειας και το ενδιαφέρον και εναλλασσόμενο τοπίο της, έχει ένα σαφές και αναμφισβήτητο συγκριτικό πλεονέκτημα στο θαλάσσιο τουρισμό. Ως αποτέλεσμα, ο θαλάσσιος τουρισμός έχει αρχίσει να αναπτύσσεται στη χώρα μας από τη 10ετία του 1960, με συνεχώς αυξητικούς ρυθμούς εξέλιξης. Βασικές υπηρεσίες και υποδομές για την ανάπτυξη του θαλάσσιου τουρισμού είναι η διαθεσιμότητα καταλυμάτων, εστιατορίων, καφετεριών, ενοικιαζομένων θαλάσσιων σπορ κλπ., σε παραθαλάσσιες ή κοντινές περιοχές. Επίσης, λόγω της μαζικότητας του θαλάσσιου τουρισμού στην Ελλάδα, σημαντικό ρόλο διαδραματίζει η ευκολία και η ποιότητα της πρόσβασης (λιμάνια, αεροδρόμια, ποιότητα οδικού δικτύου κ.α.). Προβλήματα δημιουργούνται από της περιβαλλοντικές προεκτάσεις του σχετίζονται με τον εφοδιασμό, τα απόβλητα, τις συνθήκες ελλιμενισμού, τις απαραίτητες υποδομές και τα κατάλληλα προστατευτικά μέτρα που πρέπει να λαμβάνονται για την λειτουργία του θαλάσσιου τουρισμού. (Πηγή: www.tzumerka-murgia.gr)

10. Αθλητικός Τουρισμός

Ο Αθλητικός Τουρισμός είναι μια ειδική μορφή ποιοτικού τουρισμού η οποία μας δίδει την ευκαιρία να επενδύσουμε σε μία τεράστια δυναμική αγορά αλλά και ταυτόχρονα να επιτύχουμε μια προστιθέμενη αξία στο τουριστικό μας προϊόν μέσω της ανάπτυξης, της διαφοροποίησης και της αναβάθμισης του.

Σήμερα ο αθλητισμός και ο τουρισμός αποτελούν δύο μεγάλους κοινωνικούς θεσμούς, που έχουν σε πολλές περιπτώσεις άμεσες αλληλεπιδράσεις. Οι δύο αυτοί θεσμοί γιγαντώθηκαν ειδικότερα μετά το 1960 και αποτελούν σήμερα δύο κερδοφόρες βιομηχανίες που αποφέρουν τεράστια κέρδη. Ο συνδυασμός που προκύπτει από τις τουριστικές και τις αθλητικές δραστηριότητες και η ταύτιση του χρόνου των διακοπών με το χρόνο της πραγματοποίησης των μεγάλων αθλητικών γεγονότων αποτέλεσαν τη γενεσιουργό αιτία του αθλητικού τουρισμού.

Σύμφωνα με αυτό τον ορισμό, αρκεί η γενεσιουργός αιτία πραγματοποίησης του ταξιδιού, καθώς και η δράση του τουρίστα στον τόπο διαμονής να σχετίζεται με τον αθλητισμό. Για να θεωρηθεί κάποιος αθλητικός τουρίστας, θα πρέπει να ταξιδεύει είτε για εργασία είτε για αναψυχή, με στόχο να συμμετάσχει παθητικά ή ενεργητικά με οργανωμένο και ανεξάρτητο τρόπο σε μεμονωμένα ή πολλαπλά αθλήματα. Με βάση αυτό τον ορισμό, αθλητικός τουρίστας μπορεί να θεωρηθεί και ο κοινός τουρίστας του ξενοδοχείου διακοπών, που όμως επιλέγει το θέρετρο γιατί παρέχει τις απαραίτητες αθλητικές υποδομές και προγράμματα στα οποία είναι διατεθειμένος να αφιερώσει ένα σημαντικό τμήμα του χρόνου του.

Οι τουρίστες που εντάσσονται στον αθλητικό τουρισμό ανήκουν σε 7 κατηγορίες ανάλογα με τον βαθμό εμπλοκής τους στην αθλητική δραστηριότητα και είναι:

1. Οι πρωταθλητές.
2. Οι αθλητές.
3. Οι νέοι αθλητές.
4. Οι «ερασιτέχνες» αθλητές.
5. Τουρίστες οι οποίοι αθλούνται συχνά.
6. Τουρίστες οι οποίοι αθλούνται όταν ταξιδεύουν.
7. Οι θεατές

Οι μορφές που προκύπτουν από τον αθλητικό τουρισμό και συναντώνται στην Ελλάδα είναι: Προπονητικός τουρισμός με επαγγελματικές ομάδες. Εδώ συγκαταλέγονται οι επαγγελματίες, ομάδες ή αθλητές και όλοι οι παράγοντες - συνοδοί κ.λ.π. που έρχονται για εγκλιματισμό ή προπόνηση σε έναν προορισμό και δημιουργούν τουριστική κίνηση. Αυτό συμβαίνει συνήθως έναν χρόνο πριν από ένα σημαντικό αθλητικό γεγονός στον προορισμό όπου έχει προγραμματιστεί ή σε άλλο προορισμό με παρόμοιες κλιματολογικές κυρίως συνθήκες. Η ανάπτυξη αυτής της μορφής προϋποθέτει:

- * Έρευνα και εκτίμηση αναγκών
- * Εξασφάλιση προδιαγραφών και μακροπρόθεσμο σχεδιασμό μάρκετινγκ
- * Επενδύσεις σε ειδικές υποδομές - κύριες και βοηθητικές
- * Εκπαίδευση λειτουργών και διαρκή τεχνική υποστήριξη
- * Επαναπροσδιορισμό αναγκών και θέσεων

Παρακολούθηση - θέαση γεγονότων. Φίλαθλοι επισκέπτες που με κεντρικό άξονα την παρακολούθηση του αθλητικού γεγονότος, δημιουργούν τουριστική δραστηριότητα. Συμμετοχή σε μεγάλα γεγονότα. Στην κατηγορία αυτή ανήκουν μικρότερης έκτασης αθλητικά γεγονότα, όπως οι μαραθώνιοι πόλεων, τα τοπικά αθλητικά τουρνουά, οι πολυήμερες εκδηλώσεις υπαίθριων δραστηριοτήτων, οι δρόμοι προσανατολισμού στα δάση, όπου η συμμετοχή είναι συνήθως ανοιχτή και μαζική, κ.α.

Υπαίθριες δραστηριότητες. Αφορά σε εκδρομείς του σαββατοκύριακου, κυρίως ανθρώπους της πόλης, που εξορμούν για πολλαπλά σπορ και οικο-πολιτιστικές δραστηριότητες. Συνήθως πηγαίνουν σε προστατευόμενες φυσικές περιοχές για σκι και ορειβασία σε χειμερινά θέρετρα το χειμώνα ή για μπάνιο, σέρφ κ.λ.π. σε παραθαλάσσια θέρετρα το καλοκαίρι.

Άθληση - ψυχαγωγία ξενοδοχείων. Ο αθλητισμός αναψυχής ή αθλητική αναψυχή αφορά στις ειδικές δραστηριότητες που διοργανώνουν οι μεγάλες κυρίως ξενοδοχειακές μονάδες. Στην Ελλάδα συνδυάζεται σε μεγάλο ποσοστό με πολιτιστικές, επιμορφωτικές αλλά και περιβαλλοντικές δραστηριότητες. Δραστηριότητες στις οποίες συμμετέχουν ενεργητικά άτομα διάφορων ηλικιών, των οποίων όμως η ενασχόληση δεν εμπίπτει στις κατηγορίες του επαγγελματικού και ερασιτεχνικού αθλητισμού .

Στην Ελλάδα αναπτύσσονται αρκετές εταιρίες που ασχολούνται με τον αθλητικό τουρισμό όπως

α) Εταιρείες υπαίθριων δραστηριοτήτων, με μεγάλη πρόοδο και υιοθέτηση συστημάτων συνεργασίας franchising.. Επίσης εταιρείες που ειδικεύονται σε ταξίδια κινήτρων και σε εταιρικά ταξίδια για στελέχη επιχειρήσεων.

β) Εταιρείες θαλάσσιων σπορ και αθλημάτων περιπέτειας (λειτουργούν εποχικά με άδεια από το Λιμεναρχείο και εξυπηρετούν τις ανάγκες των παραθεριστών και πελατών ξενοδοχείων).

γ) Λουτροπόλεις και ξενοδοχεία με κέντρα θαλασσοθεραπείας, όπου λειτουργούν εξοπλισμένα γυμναστήρια με ειδικευμένο προσωπικό.

δ) Εταιρείες που εκπονούν προγράμματα φιλοξενίας και προετοιμασίας ομάδων και αθλητών. Επίσης προπόνητικά κέντρα, κ.α.

(Πηγή: www.tzoumerka-murgia.gr)

11. Γεωτουρισμός

Γεωπολιτιστικά μονοπάτια & Γεωμυθότοποι

Ο γεωτουρισμός θεωρείται μια νέα μορφή πολιτιστικο-περιβαλλοντικού τουρισμού, που μπορεί να αναπτυχθεί σε περιοχές που διαθέτουν σημαντικά γεωλογικά μνημεία, τα οποία μπορούν να αποτελέσουν πόλο προσέλκυσης τουριστών ειδικού ενδιαφέροντος. Κύριος στόχος του είναι η σύνδεση των στοιχείων του φυσικού περιβάλλοντος με τη γεωλογική κληρονομιά κάθε τόπου, τα πολιτιστικά μνημεία και τις παραδόσεις του.

Μεμονωμένες περιπτώσεις ανάδειξης και αξιοποίησης γεωλογικών μνημείων υπάρχουν σε ολόκληρη την Ευρώπη. Κυριότερο παράδειγμα γεωτουριστικής δραστηριότητας στην Ελλάδα αποτελεί το απολιθωμένο δάσος Λέσβου και οι πολλαπλές δραστηριότητες που αναπτύσσονται σε αυτό, από το μουσείο Φυσικής Ιστορίας της περιοχής (εκπαιδευτικές δραστηριότητες, διοργάνωση εκδηλώσεων και διεθνών συνεδρίων κ.τ.λ.). Το παράδειγμα αυτό αποδεικνύει τις θετικές επιδράσεις του γεωτουρισμού στην περιφερειακή αναπτυξιακή διαδικασία (αύξηση εισοδημάτων, δημιουργία νέων θέσεων εργασίας, συγκράτηση του πληθυσμού, προσέλκυση επιστημονικού ενδιαφέροντος).

Η ανάπτυξη του γεωτουρισμού απαιτεί τη δημιουργία των απαραίτητων υποδομών (ενημερωτικά περίπτερα, σήμανση διαδρομών, δημιουργία κέντρων περιβαλλοντικής ενημέρωσης-εκπαίδευσης κ.τ.λ.) καθώς και παραγωγή γεωτουριστικών προϊόντων (ενημερωτικοί οδηγοί, αναμνηστικά είδη κ.τ.λ.). Για την ανταλλαγή εμπειριών και απόψεων σχετικά με το θέμα αυτό και τη βελτίωση των παρεχόμενων υπηρεσιών συστάθηκε το δίκτυο ευρωπαϊκών γεωπάρκων, στο οποίο συμμετέχει και η Ελλάδα. Ενδεικτικά, αναφέρονται άλλα παραδείγματα περιοχών αξιόλογου γεωτουριστικού δυναμικού:

- Το φαράγγι της Σαμαριάς Κρήτης
- Τα Μετέωρα
- Το ηφαίστειο της Σαντορίνης.

Γεωμυθολογικά μονοπάτια

Ο ελλαδικός χώρος βρίσκεται στο μέτωπο σύγκρουσης της ευρασιατικής και της αφρικανικής πλάκας (ελληνικό τόξο), και είναι μια από τις πιο ενεργές περιοχές του γήινου φλοιού, τόσο από τεκτονική, όσο και σεισμική άποψη.

Παράλληλα, αρκετά στοιχεία της ελληνικής μυθολογίας σχετίζονται με γεωλογικά φαινόμενα.

Γεωλογικά φαινόμενα ή τόποι γεωλογικού ενδιαφέροντος οι οποίοι σχετίζονται με κάποιο μυθικό πρόσωπο-ήρωα, μπορούν να ενταχθούν σε ειδική κατηγορία δραστηριοτήτων γεωτουρισμού, στη δημιουργία γεωμυθολογικών διαδρομών. Για τους λόγους που αναφέρθηκαν παραπάνω, ο έλλαδικός χώρος ευνοεί την ανάπτυξη των γεωμυθολογικών διαδρομών. (Πηγή: www.anthropos.gr)

12. Ορεινός Τουρισμός

Ο ορεινός τουρισμός, ο οποίος παρουσιάζει και ορισμένες ομοιότητες με τον τουρισμό χειμερινών σπορ, δεν έχει χρονικούς περιορισμούς εκδήλωσης και αναφέρεται στο σύνολο των δραστηριοτήτων υπαίθριας αναψυχής και τουρισμού, που εκδηλώνεται σε ορεινές περιοχές των χωρών υποδοχής και φιλοξενίας τουριστών που επιθυμούν να αναπτύξουν αυτής της μορφής τουρισμό. Απαραίτητη προϋπόθεση είναι η δημιουργία τουριστικών καταλυμάτων που δένουν με το φυσικό περιβάλλον και διαθέτουν όσο το δυνατόν περισσότερους συμπληρωματικούς χώρους, όπως εστιατόρια, μπαρ, καφετέριες, αίθουσες αναψυχής, κλπ. Οι περιοχές όπου αναπτύσσονται τέτοιες δραστηριότητες, θα πρέπει να εξυπηρετούνται συγκοινωνιακά όσον το δυνατόν πληρέστερα και καλύτερα. Ο ορεινός χώρος καλύπτει τα 2/3 της συνολικής έκτασης της χώρας και εκεί γίνονται εργασίες και έχουν σχέση κύρια με την δασοκομία, την κτηνοτροφία και σε μικρότερη αναλογία με την γεωργία. Ο χώρος όμως αυτός έχει και πολλές άλλες δυνατότητες, πέρα από τον τομέα της πρωτογενούς παραγωγής, έχει δυνατότητες στο τομέα των υπηρεσιών που τα τελευταία χρόνια έχουν αξιοποιηθεί. Τα μεγάλα αστικά κέντρα, όπως έχουν ασφυκτικά οικοδομηθεί, διαθέτουν ελάχιστους χώρους πράσινου και έχουν εγκλωβίσει τον πολίτη σε ένα αφύσικο και απάνθρωπο περιβάλλον. Παράγοντες, όπως η μόλυνση της ατμόσφαιρας, η ηχορύπανση, η αποξένωση από τον συνάνθρωπο, η καθημερινή πίεση χειροτέρευσαν την ποιότητα ζωής στους χώρους αυτούς. Αποτέλεσμα της αφόρητης αυτής κατάστασης, ήταν η αλματώδης αύξηση στις επιθυμίες των ατόμων να έρθουν σε άμεση επαφή με την φύση και τις φυσικές περιοχές, όπως δάση και δασικές εκτάσεις. Η αυξανόμενη έξοδος του αστικού πληθυσμού για το βουνό και γενικότερα για την ύπαιθρο, άρχισε να δημιουργεί παράλληλα μια νέα μορφή τουρισμού που καλείται ορεινός τουρισμός. Τα πλεονεκτήματα του ορεινού τουρισμού, σε σύγκριση με τις υπόλοιπες μορφές τουρισμού είναι, ότι επειδή, δεν υπάρχουν χρονικοί περιορισμοί μπορεί να ασκηθεί σε όλη τη διάρκεια του έτους και να ικανοποιήσει ένα ευρύ φάσμα δραστηριοτήτων και αναγκών. Το φυσικό περιβάλλον φέρνει τον άνθρωπο κοντά στο συνάνθρωπό του και βελτιώνει την κοινωνικότητά του. Ειδικές μελέτες έδειξαν, ότι το φυσικό περιβάλλον επιδρά αποτελεσματικά στην πρώιμη κοινωνικοποίηση των παιδιών, στην ανάπτυξη της φαντασίας και της δημιουργικότητάς τους. Ο ορεινός τουρισμός καλύπτει ένα ευρύ φάσμα δραστηριοτήτων. Μορφές του ορεινού τουρισμού είναι ο ορειβατικός, ο φυσιολογικός ή εκδρομικός τουρισμός. Ενώ υπάρχουν δυνατότητες ανάπτυξης του και ευοίωνες προοπτικές, παρουσιάζεται σοβαρή έλλειψη έργων βασικής υποδομής, κύρια δρόμων, ηλεκτροδότησης, ύδρευσης, αποχέτευσης καθώς και έλλειψης κύριων και συμπληρωματικών μέσων φιλοξενίας, που κάνουν πρακτικά απρόσιτο το βουνό στο ευρύτερο κοινό. (Πηγή: www.tzoumerka-murgia.gr)

13. Περιπατικός τουρισμός(Πεζοπορία)

Ο περιπατητικός τουρισμός, ο οποίος ορίζεται ως η πραγματοποίηση τουριστικών δραστηριοτήτων που αφορούν τη διενέργεια περιπατητικών εκδρομών διαμέσου περιοχών αξιόλογης αισθητικής, περιβαλλοντικής και πολιτιστικής αξίας, συγκεντρώνει ένα συνολικό ποσοστό ενδιαφέροντος ίσο με 20,4%, με το 28,5% των αντρών να ενδιαφέρεται, έναντι 14,6% των γυναικών. Οι Σλοβάκοι/Τσέχοι (32,1%) προτιμούν περισσότερο αυτόν τον τουρισμό. Επιπλέον, τα άτομα ηλικίας 16-34 ετών ενδιαφέρονται περισσότερο. Για την ανάπτυξη του περιπατητικού τουρισμού, απαιτείται η δημιουργία κατάλληλων μονοπατιών, οργανωμένων ή όχι, εύκολης ή δύσκολης πρόσβασης, καθώς και η έκδοση πληροφοριακών φυλλαδίων και χαρτών, έτσι ώστε να βελτιωθεί η πρόσβαση, να σημειωθούν τα μονοπάτια και να αναδειχθούν επιλεγμένα σημεία της περιοχής (γεφύρια, μοναστήρια, σπήλαια).

Που μπορώ να κάνω trekking στην Ελλάδα; (trekking είναι πεζοπορία μέσα σε μονοπάτια και διαδρομές στο βουνό, με συνοδεία επαγγελματιών οδηγών βουνού)

- Ευρυτανία -Άγραφα, Χελιδόνα, Καλιακούδα, Κρέντης
- Καστοριά - Καταρράκτες
- Τζουμέρκα - Καλαρρύτες
- Πελοπόννησος - Φαράγγι Λούσιου, Ταΰγετος, Χελμός
- Κρήτη - Φαράγγι Σαμαριάς, Φαράγγι Αγ. Ειρήνης, νότια παράλια, Λευκά Όρη, Ψηλορείτης, Λασιθιώτικα Όρη
- Κυκλάδες
- Ιθάκη
- Ζαγοροχώρια - Φαράγγι Βίκου, Βοϊδομάτης, Βραδέτο, Όρος Γκαμήλα, Δρακόλιμνη

- Όλυμπος
- Γρεβενά - Βάλια Κάλντα, Ορλιακας, Λίμνες Φλέγγας
- Κέρκυρα - Λίμνη Κορισίων
- Χελμός
- Καλάβρυτα - Φαράγγι Βουραϊκού
- Ορεινή Πέλλα- Καιμακτσαλάν, Τζένα Πίνοβο
- Ξάνθη- Καταρράκτης Λειβαδίτη, Στενά Νέστου, Κούλα, Γυφτόκαστρο

14. Χειμερινός Τουρισμός

Ο χειμερινός τουρισμός καλύπτει το σύνολο των τουριστικών δραστηριοτήτων που διεξάγονται τη διάρκεια του χειμώνα. Συγκεκριμένα καλύπτει τις δραστηριότητες εκείνες που εκδηλώνονται σε ορισμένο γεωγραφικό χώρο και για την ακρίβεια συνήθως σε ορεινές περιοχές σε συνδυασμό πάντα με ορισμένες κλιματολογικές συνθήκες, όπως για παράδειγμα χαμηλές θερμοκρασίες που πλησιάζουν τους 0ο Κελσίου ή και κάτω από αυτούς, πολύ χιόνι κλπ. (Πηγή: Ηγουμενάκης 1997,σελ 163)

Ο χειμερινός τουρισμός στη χώρα μας έχει καταφέρει αλματώδη άνοδο τα τελευταία χρόνια με την δημιουργία πολλών χιονοδρομικών κέντρων και χώρων φιλοξενίας επισκεπτών στα ορεινά μέρη της χώρας μας. Οι δραστηριότητες που αναπτύσσονται στην διάρκεια του χειμώνα και περιστρέφονται κύριος γύρω από την χιονοδρομία για την οποία απαιτείται κατάλληλη υποδομή και εξοπλισμός και γίνετε στα πολλά χιονοδρομικά κέντρα της χώρας μας. Παράλληλα ο χειμερινός τουρισμός στην Ελληνική πραγματικότητα γίνετε προβληματικός λόγο περιβαλλοντικών αίτιων όπως η θερμοκρασιακή άνοδος, που μικραίνει την χειμερινή περίοδο και η πληθώρα χιονοδρομικών κέντρων όπου διαχέετε ο αριθμός τον επισκεπτών με αποτέλεσμα την μείωση των εισοδημάτων των επιχειρηματιών που ασχολούνται με το είδος αυτό .

Οι περισσότεροι σκιέρ των ελληνικών χιονοδρομικών κέντρων συνδυάζουν το σκι με ορισμένες δραστηριότητες, όπως αναψυχή υπαίθρου ,επίσκεψη περιήγηση σε αξιοθέατα η σε γειτονικούς νομούς. Η χιονοδρομία περιλαμβάνει σκι, καταβάσεων ορειβατικό σκι, σκι ανωμάλου δρόμου και δρόμου αντοχής, σνομπορντ μηχανοκίνητων ελκίθρων(snowmodile).

Τα τελευταία χρόνια άρχισαν να διοργανώνονται αγώνες χιονοδρομίας και άλλων χειμερινών σπορ και αρκετοί Έλληνες αθλητές λαμβάνουν μέρος σε διεθνής αγώνες. (Πηγή: www.tzoumerka-murgia.gr)

ΚΕΦΑΛΑΙΟ ΔΕΥΤΕΡΟ

Α. ΤΟΥΡΙΣΜΟΣ ΣΤΑ ΔΩΔΕΚΑΝΗΣΑ

1. Ρόδος



Διακοπές στην Ρόδο

Το νησί της Ρόδου είναι το τρίτο σε μέγεθος μεγαλύτερο Ελληνικό νησί και το μεγαλύτερο καθώς και πρωτεύουσα της Δωδεκανήσου. Με 98,000 κατοίκους, δεν είναι ένα απλό παραθεριστικό κέντρο αλλά αποτελεί ένα κοσμοπολίτικο νησί διεθνούς φήμης με αμέτρητες φυσικές ομορφιές. Η Ρόδος κάθε χρόνο δέχεται 1,250,000 επισκέπτες. Βρίσκεται στα νοτιοανατολικό Αιγαίο σε απόσταση 13 χλμ από τα Μικρασιατικά παράλια. Το νησί είναι κυρίως ορεινό με έντονη βλάστηση και πεδιάδες. Το νησί της Ρόδου έχει μία πολύ πλούσια αρχιτεκτονική παράδοση που αποτελείται από ένασμάγαμα Μεσαιωνικών, Ενετικών, Βυζαντινών, Τούρκικων και ντόπιας αρχιτεκτονικής. Η μοναδική πρωτεύουσα της Ρόδου, η πόλη της Ρόδου, βρίσκεται εντός και εκτός των τειχών ενός καλοδιατηρημένου κάστρου που χτίστηκε από τους Ιωαννίτες Ιππότες και που αποτελεί ένα από τα τελειότερα δείγματα μεσαιωνικής αρχιτεκτονικής - είναι η μεγαλύτερη μεσαιωνική πόλη της Ευρώπης που κατοικείται. Η ομορφιά της πρωτεύουσας, τα πολλά και ενδιαφέροντα αξιοθέατα, οι Βυζαντινές εκκλησίες καθώς και όλες οι φυσικές ομορφιές του νησιού, κάνουν τη Ρόδο έναν πολύ δημοφιλή προορισμό. Το νησί αποτελείται από τους παρακάτω Δήμους: Δήμος Ροδίων (πρωτεύουσα), Δήμος Ιαλυσού, Δήμος Πεταλουδών, Κάμιρος, Καλλιθέα, Αττάβυρος, Αφάντου, Αρχάγγελος, Νότια Ρόδος και Λίνδος. Η δυτική πλευρά του νησιού είναι πιο εύφορη και δασώδης από την ανατολική αλλά έχει και βραχώδεις παραλίες. Το εσωτερικό του νησιού είναι δασώδες με πλούσια βλάστηση. Στη Ρόδο μπορεί κανείς να βρει από γραφικά χωριά και μέρη χαλάρωσης μέχρι έντονη νυχτερινή ζωή.

2. Κάρπαθος



Διακοπές στην Κάρπαθο

Η Κάρπαθος είναι το δεύτερο μεγαλύτερο νησί της Δωδεκανήσου με πανέμορφες παραλίες και πολλές φυσικές ομορφιές. Το νότιο τμήμα της έχει πεδιάδες και κάμπους ενώ η κεντρική και βόρεια Κάρπαθος είναι ορεινή. Η Κάρπαθος είναι το ιδανικό νησί για ήσυχες διακοπές. Η Κάρπαθος ή Πηγάδια είναι η πρωτεύουσα καθώς και το κύριο λιμάνι του νησιού. Το αρχαίο της όνομα ήταν Ποτίδαιο ή Ποσείδειο. Είναι μία μοντέρνα πόλη χωρίς ιδιαίτερα σημαντικά κτίρια ή αξιοθέατα. Η πόλη είναι χτισμένη στην άκρη του όρμου Βρόντης μίας αμμουδερής παραλίας 4 χλμ όπου μπορεί κανείς να κολυμπήσει ή να κάνει θαλάσσια σπορ. Στην παραλία υπάρχουν τα απομεινάρια του πρωτο-Χριστιανικού ναού της Αγ. Φωτεινής.. Με εκδρομικά καΐκια θα επισκεφθεσαι τις πιο γραφικές παραλίες του νησιού και το Διαφάνι που είναι το δεύτερο λιμάνι του νησιού. Έχει μία παραλία με μεγάλα βότσαλα και 312 κατοίκους. Στις βόρειες θαλάσσιες περιοχές της Καρπάθου ζει το προστατευόμενο είδος Μεσογειακής φώκιας *Monachus-monachus*. Το ψηλότερο βουνό της Καρπάθου είναι η Καλή Λίμνη με υψόμετρο 1,215μ.

3. Κως



Διακοπές στην Κω

Η Κως είναι το τρίτο μεγαλύτερο νησί της Δωδεκανήσου μετά τη Ρόδο και την Κάρπαθο. Βρίσκεται ανάμεσα στη Νίσσυρο και την Κάλυμνο, κοντά στα Μικρασιατικά παράλια. Ένας τέλειος τόπος για διακοπές, η Κως είναι το πιο εύφορο και πράσινο νησί της Δωδεκανήσου και το δεύτερο σε τουρισμό μετά τη Ρόδο. Η Κως είναι η γεννέτειρα του Ιπποκράτη, πατέρα της Ιατρικής. Είναι μακρόστενη σε σχήμα, επίπεδη στο μεγαλύτερο μέρος της και με 2 χαμηλά βουνά (Δικαίο και Σύμπατρο) κατά μήκος της νότιας πλευράς της. Η Κως έχει πολλά να προσφέρει στον επισκέπτη - ορεινά χωριά, τέλεια τουριστική υποδομή, πράσινο περιβάλλον και θαυμάσιες παραλίες σε πολλές από τις οποίες μπορείτε να πάτε και με ποδήλατο που είναι ένα δημοφιλές μέσο μετακίνησης στην Κω. Η πόλη και πρωτεύουσα της Κω βρίσκεται ΒΑ του νησιού. Δεν είναι μεγάλη αλλά έχει μεγάλους δρόμους, πολύ πράσινο, φοίνικες κατά μήκος των δρόμων και γενικά είναι μία πολύ ωραία πόλη. Με πολλά αρχαιολογικά αξιοθέατα μέσα και γύρω από την πόλη, η Κως είναι το ιδανικό μέρος για περπάτημα ή ποδήλατο. Το λιμάνι είναι πολύ γραφικό με πολλά караβάκια που οργανώνουν ημερήσιες εκδρομές. Για όσους επιθυμούν να μείνουν στην πόλη υπάρχουν πολλές παραλίες ανατολικά και δυτικά της Κω που προσφέρουν ακόμα και θαλάσσια σπορ. Το νησί έχει πολλά χωριά γνωστά για την ομορφιά τους όπως ΑΣΦΕΝΤΙΟΥ (14 χλμ από την πόλη), ΚΑΡΔΑΜΑΙΝΑ (δίπλα στη θάλασσα) και το ΠΥΛΙ ένα χωριό στους πρόποδες του όρους

Δικαίου. Από το Πυλί ο δρόμος πάει στο Παλαιό Πυλί με απομεινάρια παλαιού Κάστρου και στα ψαροχώρια ΜΑΡΜΑΡΙ και ΜΑΣΤΙΧΑΡΙ. Στην ΝΔ πλευρά της Κω βρίσκεται η ΚΕΦΑΛΟΣ ένα χωριό με μία καταπληκτική αμμουδερή παραλία και πολλά ταβερνάκια. Η Κέφαλος είναι χτισμένη σε λόφο έχει ασβεστωμένα, λευκά σπιτάκι και φοβερές παραλίες. Τα απομεινάρια της παλιάς πόλης Αστυπαλιάς που χτίστηκε το 412 π.Χ. και ήταν η παλιά πρωτεύουσα του νησιού βρίσκονται στην περιοχή που είναι γνωστή ως "Παλάτια". Ένα άλλο πανέμορφο χωριό είναι το χωριουδάκι ΖΙΑ στους καταπράσινους λόφους του Δικαίου, με τρεχάμενα νερά και καταπληκτική θέα της Κω και άλλων κοντινών νησιών. Νότια της Ζιάς είναι το Τιγκάκι μία από τις πιο δημοφιλείς και ωραίες παραλίες του νησιού. Το χωριό της Αντιμάχειας βρίσκεται στο κέντρο του νησιού μόλις 1 χλμ από το αεροδρόμιο. Τα ΚΑΡΔΑΜΑΙΝΑ είναι 25 χλμ από την πόλη της Κω και είναι ένα πολύ δημοφιλές καλοκαιρινό θέρετρο.

4. Κάλυμνος



Διακοπές στην Κάλυμνο

Η Κάλυμνος ανήκει στα Δωδεκάνησα και βρίσκεται ανάμεσα στα νησιά της Κω και της Λέρου. Πρόκειται για ένα μαγευτικό νησί με πληθυσμό περίπου 12,000 κατοίκων, οι περισσότεροι εκ των οποίων διαμένουν στην πρωτεύουσα και κύριο λιμάνι του νησιού, Πόθια. Η Κάλυμνος είναι παγκοσμίως γνωστή για το ψάρεμα και το εμπόριο των σφουγγαριών - άλλωστε οι περισσότεροι ηλικιωμένοι άνδρες του νησιού ήταν κάποτε σφουγγαράδες. Δυστυχώς ο κλάδος αυτός μειώθηκε δραματικά όταν το 1986 η Μεσόγειος προσβλήθηκε από ασθένεια που προκάλεσε τον θάνατο των ζωντανών αυτών οργανισμών - των σφουγγαριών. Αυτό ως αποτέλεσμα έπληξε σε μεγάλο βαθμό την οικονομία του νησιού. Ο τουρισμός έχει βοηθήσει κάπως τους κατοίκους αλλά βρίσκεται ακόμα στο ξεκίνημά του. Αυτό όμως σημαίνει ότι οι πανέμορφες παραλίες του νησιού έχουν λίγο κόσμο ακόμα και σε υψηλές περιόδους του καλοκαιριού. Η Κάλυμνος διατηρεί τον αυθεντικό της χαρακτήρα και οι κάτοικοί της είναι πολύ φιλικοί και φιλόξενοι. Αυτό προσδίδει στο νησί μαζί με τις φυσικές τις ομορφιές μία ιδιαίτερη ατμόσφαιρα που σαγηνεύει τον επισκέπτη.

5. Αστυπάλαια



Διακοπές στην Αστυπάλαια

Η Αστυπάλαια είναι ένας από αυτούς τους τόπους με λίγο ξένο τουρισμό - αντίθετα είναι πολύ δημοφιλές νησί στους Έλληνες. Αυτό το πανέμορφο νησί βρίσκεται δυτικά της Νισύρου και ανατολικά της Ανάφης. Έχει συνολική έκταση 97 τετρ. χμ και ακτογραμμή 110 χλ με πολλούς φυσικούς κολπίσκους, παραλίες και νησάκια. Το νησί αποτελείται από 2 κομμάτια γης που ενώνονται από έναν ισθμό 110 μ. Ο κύριος οικισμός της Αστυπάλαιας είναι η Χώρα που βρίσκεται στην δυτική ακτή και είναι χτισμένη στο ίδιο σημείο που ήταν και η αρχαία πόλη. Πάνω από την πόλη βρίσκεται το κάστρο με της δύο εκκλησίες του που ανακαίνισε ο John Quirini τον 4ο αιώνα και που τραγουδιέται στη λαϊκή παράδοση ως "Κάστρο της Αστροπαλιάς". Σήμερα η χώρα έχει επεκταθεί μέχρι την ακτή όπου και ενώνεται με το λιμάνι, τον Πέρα Γιαλό. Σε μικρή απόσταση από την Χώρα το Λιβιάδι, μία πλούσια παραθαλάσσια πεδιάδα που παράγει εξαιρετικής ποιότητας κίτρα και λαχανικά - απλώνεται μέχρι τη θάλασσα όπου προσφέρει μία φανταστική παραλία. Στα βόρεια του νησιού υπάρχει ένα μεγάλο και απολύτως ασφαλές λιμάνι με έναν παραθαλάσσιο οικισμό που λέγεται Μαλτεζάνα ή Ανάληψη. Το Βαθύ, βρίσκετε κατά μήκος ενός γραφικού κολπίσκου, και είναι ένας ακόμα οικισμός του νησιού. Οι αρχαίοι συγγραφείς αναφέρονται με δέος στο νησί λόγω του πολύ καλού του κλίματος, του κυνηγιού που υπάρχει (κυριώς φασιανούς και λαγούς), καθώς επίσης και τα πολλά ψάρια και σφουγγάρια που έχουν οι γύρω θάλασσες. Αξίζει να σημειωθεί ότι δεν υπάρχουν φίδια στην Αστυπάλαια.

6. Κάσσος



Διακοπές στην Κάσσο

Η Κάσσος βρίσκεται στο νοτιότερο άκρο του Ανατολικού Αιγαίου, ανάμεσα στη Κρήτη (μόλις 27 ν.μ. από αυτήν) και τη Κάρπαθο. Έχει έκταση 64 τ.χ. και πληθυσμό 1088 κατοίκους. Είναι ορεινή και βραχώδης, με λίγες καλλιεργήσιμες εκτάσεις. Στα βουνά του νησιού συναντά κανείς σπάνια αγριολούλουδα και πουλιά. Έχει εύκρατο και υγιεινό κλίμα. Συστάδες βραχονησίδων και βράχων βρίσκονται γύρω από αυτήν. Έχει αρχαιότατη ιστορία. Ακολουθεί τις ιστορικές τύχες της γειτονικής Καρπάθου καθώς και τη Κρήτης και συχνά δέχεται τις επιδρομές πειρατών. Στα χρόνια της ελληνικής επανάστασης είχε 12.000 κατοίκους. Είναι νησί με λαμπρές ναυτικές παραδόσεις. Έχει πέντε οικισμούς : το Φρυ, την Αγία Μαρίνα, το Αρβανιτοχώρι, το Πόλι και τη Παναγία που αποτελούν το δήμο Κάσσου, ο οποίος υπάγεται διοικητικά στην επαρχία Καρπάθου. Η πρωτεύουσα Φρυ είναι και το μοναδικό λιμάνι του νησιού. Πλάι στο λιμάνι για τα καράβια είναι το μικρό λιμανάκι της Μπούκας, γεμάτο βάρκες και ψαροκάϊκα. Κοντά στο Φρυ βρίσκεται ο Εμπορείός, όπως λέγεται το παλιό λιμάνι με τα ωραία παλιά πετρόχιστα σπίτια και την εκκλησία της Γέννησης της Θεοτόκου. 2 χλμ από την Αγία Μαρίνα βρίσκεται η σπηλιά Σελλάϊ με βάθος 30μ και πλάτος 8μ μέσα στην οποία θα θαυμάσετε πανέμορφους σχηματισμούς σταλακτιτών. Η Κάσσος έχει τις ωραίες παραλίες του Φρυ, Εμποριού, Αμμουδάς καθώς και την πανέμορφη παραλία στο νησάκι της Αρμαθιάς.

7. Τήλος



Διακοπές στην Τήλο

Η Τήλος βρίσκεται ανάμεσα στη Νίσυρο και τη Χάλκη. Έχει έκταση 64 τ.χ., μήκος ακτών 63 χλμ. και απέχει από τον Πειραιά 220 ν.μ. το έδαφος του νησιού είναι πετρώδες με μόνη εξαίρεση μια μικρή εύφορη κοιλάδα στο μέσο περίπου του νησιού, η οποία ακταλήγει στην ειδυλλιακή αμμουδιά της Ερίστου μήκους 1 χλμ. Η Τήλος είναι ένα νησί που έχει σήμερα 300 κατοίκους. Το νησί αποτελείται από δύο βασικούς οικισμούς - τα Λιβάδια, που είναι και το λιμάνι του νησιού, και το Μεγάλο Χωριό. Πρωτεύουσα της Τήλου είναι το Μεγάλο Χωριό που βρίσκεται στην ενδοχώρα, στα βόρεια του νησιού. Είναι χτισμένο αμφιθεατρικά στην πλαγιά του λόγου, στην κορυφή του οποίου σώζονται τα ερείπια του κάστρου των Ιωαννιτών Ιπποτών. Μέχρι τις αρχές του 18ου αιώνα το χωριό βρισκόταν μέσα στο Κάστρο. Τα σπίτια του οικισμού είναι πετρόχιστα και διατηρούν στοιχεία από την παραδοσιακή αρχιτεκτονική. Στο Μεγάλο Χωριό θαυμαστός είναι ο ναός του Ταξιάρχη, με το περίτεχνο ξυλόγλυπτο τέμπλο, τον άμβωνα και τον θρόνο, που πανηγυρίζει τόσο στη γιορτή του (8 Νοεμβ.) όσο και στις 28 Ιουλίου, που γίνεται στην αυλή του ο χορός της "κούπας". Στο Κάστρο, απ'όπου αντικρίζει κανείς το γραφικό λιμανάκι του Αγ. Αντωνίου, σώζεται η παλιά εκκλησία του Ταξιάρχη με μερικές ακόμα τοιχογραφίες του 16ου αιώνα. Παλαιότερα η Τήλος είχε πολύ περισσότερους κατοίκους και υπήρχαν αρκετά οικιστικά σύνολα, από τα οποία μόνο το Μεγάλο Χωριό, που είναι και πρωτεύουσα του νησιού, και τα Λιβάδια, το σημερινό λιμάνι, κατοικούνται σήμερα. Σε απόσταση 2,5 χλμ. δυτικά του Μεγάλου Χωριού, μπορείτε να επισκεφθείτε το μοναστήρι του Αγίου Αντωνίου ενώ 6,5 χλμ. ΒΔ βρίσκεται το μοναστήρι του Αγίου Παντελεήμονα - διαθέτει ξενώνα - που θεωρείται και το σπουδαιότερο προσκύνημα του νησιού Έχει παλιές τοιχογραφίες και ωραία βοτσαλωτή αυλή. Άλλος οικισμός του νησιού, εγκαταλελειμμένος πλέον είναι το Μικρό Χωριό. Δημιουργήθηκε πιθανότατα στα χρόνια των Ιπποτών αλλά άρχισαν οι κάτοικοι του να το εγκαταλείπουν το 1930.

8. Σύμη



Διακοπές στην Σύμη

Η Σύμη ανήκει στα Δωδεκάνησα και βρίσκεται ΒΔ της Ρόδου, από το λιμάνι της οποίας απέχει 24 ν.μ. και 255 ν.μ. από το λιμάνι του Πειραιά. Βρίσκεται πολύ κοντά στις ακτές της Μικράς Ασίας, η έκτασή της είναι 68 τ.χμ. και το μήκος των ακτών της 85 χμ. Εντυπωσιακή η Σύμη καθώς πλησιάζεις στον Γιαλό. Τα σπίτια της αρχίζουν από το λιμάνι και ανεβαίνουν ως την κορυφή του λόφου όπου βρίσκεται το Κάστρο των Ιωαννιτών Ιπποτών - την Άνω Σύμη ή Χωριό. Η Σύμη αποτελείται από 2 βασικούς οικισμούς - τον Γιαλό που είναι και το λιμάνι του νησιού και την Άνω Σύμη ή Χωριό που είναι η πρωτεύουσα του νησιού. Το ανέβασμα από τον Γιαλό προς την Άνω Σύμη γίνεται από την Καλή Στράτα με τα 500 φαρδιά σκαλοπάτια της και όμορφα παλιάνεοκλασικά σπίτια που ορθώνονται δεξιά και αριστερά της Καλής. Δικαίως μαζί με το Γιαλό ανακηρύχθηκαν διατηρητέοι οικισμοί. Μικρότεροι οικισμοί είναι ο Νημποριός, Πέδι, η Μαραθούντα και Πανορμίτης. Το Εμπορειό ή Νημποριό (κατά την παράδοση εκεί βρισκόταν το παλάτι του βασιλιά Νηρέα στην αρχαιότητα) βρίσκεται βόρεια του Γιαλού και αποτελεί παραθαλάσσιο οικισμό με ωραία παραλία. Το Πέδι είναι ένας παραθαλάσσιος οικισμός 2 χλμ ανατολικά του Χωριού, φωλιασμένος σε έναν αμμουδερό όρμο. Τέλος, να μην παραλείφθει η Ιερά Μονή του Ταξιάρχη Μιχαήλ του Πανορμίτη, στον ομώνυμο όρμο, στα ΝΔ του νησιού σε τοποθεσία που συνδυάζει βουνό και θάλασσα. Αποτελεί σημαντικό αξιοθέατο της Σύμης και το επισκέπτονται καθημερινά εκατοντάδες επισκέπτες. Όλο το νησί προσφέρει για πεζοπορία όπου υπάρχουν τα αμέτρητα μοναστήρια και ξωκλήσια του νησιού.

9. Λέρος



Διακοπές στην Λέρο

Ανάμεσα στην Πάτμο και την Κάλυμνο, η Λέρος είναι το νησί με τους πολλούς και όμορφους κόλπους. Ένας απ'αυτούς, μάλιστα, που φιλοξενεί και το κυριότερο λιμάνι, το Λακκί, είναι ο μεγαλύτερος και ο ασφαλέστερος των Δωδεκανήσων. Χωρίς ψηλά βουνά, με πολύ πράσινο και κυρίως πεύκα, έχει έκταση 53 τ.χλ.μ. και ακτογραμμή 71 χλμ. Ο πληθυσμός της ξεπερνάει τους 8,000 κατοίκους, οι περισσότεροι από τους οποίους είναι συγκεντρωμένοι στο Λακκί και τους τρεις μεγάλους οικισμούς που είναι ενωμένοι μεταξύ τους. Τον Πλάτανο, που είναι η πρωτεύουσα, την Αγία Μαρίνα, το δεύτερο λιμάνι του νησιού και το Παντέλι. Ο Πλάτανος είναι η πρωτεύουσα του νησιού, αμφιθεατρικά χτισμένη, κάτω από το επιβλητικό κάστρο, με τα παραδοσιακά της σπίτια, τα γραφικά σοκάκια και μια μικρή πλατεία με έναν πλάτανο στη μέση και το δημαρχείο στη μία του πλευρά. Ψηλά στο χωριό, στους πρόποδες του κάστρου, η παλιά εκκλησία της Αγίας Παρασκευής. Η επίσκεψη στο κάστρο αξίζει οπωσδήποτε. Από εκεί πάνω μπορεί κανείς να θαυμάσει τις δαντελένιες ακρογιαλιές με τις ωραίες αμμουδιές και τη γαλάζια θάλασσα. Από την πλατεία του Πλατάνου, ένας κατηφορικός δρόμος οδηγεί μετά από περίπου 500 μέτρα στη γραφική Αγία Μαρίνα, το δεύτερο λιμάνι της Λέρου. Υπάρχουν εδώ ελάχιστα ερείπια αρχαίας πόλης. Οι δύο οικισμοί είναι ενωμένοι. Νότια του Πλατάνου βρίσκεται ο τρίτος οικισμός, το Παντέλι, στο μυχό του ομώνυμου όρμου με

αμμουδιά. Και οι τρεις οικισμοί είναι πλέον ενωμένοι αφού χρόνο με το χρόνο χτίστηκαν σπίτια ενδιάμεσα, ακολουθώντας το ανάγλυφο του φυσικού τοπίου. Το κυριότερο λιμάνι του νησιού μέσα στον κλειστό και ασφαλή όρμο του, είναι το Λακκί. Μεγάλα κτίρια,φαρδείς δρόμοι και πολύ πράσινο του δίνουν μια τελείως διαφορετική εικόνα από εκείνη των χωριών που πρόκειται να συνατήσει κανείς επισκεπτόμενος το νησί. Απέχει 3,5 χλμ.από την πρωτεύουσα, τον Πλάτανο. Εδώ οι επισκέπτες μπορούν να δουν το ηρώο των νεκρών του Αντιτορπιλικού "Βασ. Όλγα" και την προτομή του κυβερνήτη του πλωτάρχη Μπλέσσα, που βυθίστηκε στο λιμάνι στις 26 Σεπτ. 1943 από γερμανικά βομβαρδιστικά αεροπλάνα. Τα Άλιντα είναι ένας όμορφος παραθαλάσσιος οικισμός με εκτεταμένη αμμουδιά και ολοκάθαρη θάλασσα. Βρίσκεται 3 χλμ. ΒΔ του Πλάτανου, στο βάθος του όρμου των Αλίντων (ή Αγίας Μαρίνας). Δυτικά του όρμου της Αγίας Μαρίνας και σε μικρή απόσταση (σχηματίζεται εκεί ένας λαιμός) θα συναντάτε ο όρμος της Γούρνας με δύο περίφημες αμμουδιές, της Κόκκαλης και του Δρυμώνα. Γραφικός είναι στην περιοχή αυτή και ο Άγιος Ισίδωρος. Στο βορειότερο άκρο του νησιού της Λέρου είναι το Παρθέني και ο ομώνυμος κόλπος του με το νησάκι Αρχάγγελος στην είσοδό του. Βρίσκεται 9 χλμ. από τον Πλάτανο και λέγεται ότι εκεί χτίστηκε το ιερό της Παρθένου Αρτέμιδος απ'όπου πήρε και το σημερινό όνομα. Από το Παρθέني υπάρχει συγκοινωνία με καΐκι για τους Λειψούς, που είναι πολύ κοντά. Κοντά στο Παρθέني, βρίσκεται επίσης και το αεροδρόμιο της Λέρου. Ο Ξηρόκαμπος είναι ένα παλιό παραθαλάσσιο χωριό στο νοτιότερο άκρο του νησιού 8 χλμ. από τον Πλάτανο. Βρίσκεται στο μυχό του στενού ομώνυμου όρμου και διαθέτει όμορφη παραλία με πεντακάθαρα νερά.

10. Νίσυρος



Διακοπές στην Νίσυρο

Η Νίσυρος βρίσκεται στο κέντρο του δωδεκανησιακού συμπλέγματος ανάμεσα στην Κω, την Τήλο και το ακρωτήριο της Κνίδου της Μ. Ασίας. Η Νίσυρος έχει σχήμα σχεδόν κυκλικό και οι ακτές της δεν παρουσιάζουν πλούσιο διαμελισμό. Αποτελείται από ηφαιστειογενή όρη, ενώ στο κέντρο της υπάρχει η τεράστια καλντέρα του ηφαιστείου, που έχει μήκος 2400μ και πλάτος 950μ. Εκεί μπορεί κανείς να θαυμάσει τους ενυπνωσιακούς κρατήρες. Ο μεγαλύτερος έχει διάμετρο 260 και βάθος 30 μέτρα και είναι επισκέψιμος. Σε πολλά σημεία του νησιού υπάρχουν θερμές ιαματικές πηγές, οι ονομαστότερες από τις οποίες βρίσκονται σε μικρή απόσταση από το Μανδράκι. Πρωτεύουσα και λιμάνι του νησιού είναι το Μανδράκι με τα κατάλευκα σπίτια, τα γραφικά στενά και την ωραία πλατεία, την "Ηλικιωμένη" που σκιάζουν μεγάλα δέντρα. Το Μανδράκι διαθέτει μικρό λαογραφικό μουσείο με αξιόλογα εκθέματα. 8 χλμ νοτιοανατολικά είναι το ορεινό χωριό Εμπορείος και σε μικρή απόσταση απ'αυτό βρίσκεται το μοναστήρι της Παναγίας της Κυράς, χτισμένο σε λόφο 500 μέτρων με πανοραμική θέα. Νοτιότερα είναι τα Νικιά με το αξιόλογο μοναστήρι του Αγίου Ιωάννου. 4 χλμ βορειοανατολικά από το Μανδράκι βρίσκονται οι Πάλιοι, ωραίος παραθαλάσσιος οικισμός. Ονομαστό προσκύνημα του νησιού είναι η Παναγία η Σπηλιανή. Δεσπόζει στην κορυφή απόκρημνου βράχου και η παράδοση λέει ότι σε σπηλιά του βράχου φυλαγόταν παλιά η εικόνα της και από εκεί πήρε το όνομά της. Στην ύπαιθρο του νησιού τα μονοπάτια οδηγούν σε ειδυλλιακές τοποθεσίες και προσφέρονται έτσι για περιπατητικό τουρισμό.

11. Πάτμος



Διακοπές στην Πάτμο

"Τα Ιεροσόλυμα του Αιγαίου" ή το Ιερό Νησί είναι μία από τις περιγραφές της Πάτμου. Η Πάτμος διακρίνεται για τις παραλίες τις και για το επιβλητικό Μοναστήρι του 11ου αιώνα που είναι και το κυρίαρχο στοιχείο του νησιού. Η κατασκευή του μοναστηριού ξεκίνησε τον 11ο αιώνα και οι πέτρινοι τοίχοι που το περιστοιχίζουν προστάτευαν το Μοναστήρι καθώς και 5 ακόμα παρεκκλήσια. Στο Μοναστήρι του Αγ. Ιωάννη του Θεολόγου μπορείτε να θαυμάσετε τους ανεκτίμητους θησαυρούς Βυζαντινών εικόνων, κεντήματα του 9ου αιώνα και άλλα εκθέματα, ενώ στην βιβλιοθήκη υπάρχουν περγαμηνές, πατριαρχικοί σφραγιδόλιθοι και σπάνιας αξίας βιβλία. Στο παρεκκλήσι της Παναγιάς, υπάρχουν τοιχογραφίες του που χρονολογούνται στο 1210-1220. Η Πάτμος βρίσκεται ανάμεσα στη Λέρο και την Ικαρία και είναι ένα ορεινό νησί με βραχώδες έδαφος και πολλούς κολπίσκους. Απέχει 161 ναυτικά μίλια από τον Πειραιά. Το κάστρο του Μοναστηριού βρίσκεται πάνω στη Χώρα του νησιού που είναι πραγματικά από τις πιο όμορφες Χώρες και απλώνεται σε όλη τη βουνοπλαγιά. Τα πλοία αράζουν στο λιμάνι του νησιού, τη Σκάλα, ένα λιμάνι γεμάτο ζωή, καφενεία, λευκά σπιτάκια και μαγαζιά. Βόρεια της Σκάλα βρίσκεται ο οικισμός του Κάμπου μέσα σε ένα καταπράσινο τοπίο - θεωρείται από πολλούς η καλύτερη παραλία του νησιού της Πάτμου. Υπάρχουν πολλά μονοπάτια στο νησί καθώς και αμέτρητα μοναστήρια και ξωκλήσια που μπορεί κανείς να επισκεφθεί. Η Πάτμος φημίζεται επίσης για τις πανέμορφες παραλίες και τους όμορφους οικισμούς της. Ο παραθαλάσσιος οικισμός Γροίκος βρίσκεται μόλις 5 χλμ από το λιμάνι της Σκάλα και διαθέτει πολύ καλή παραλία. Άλλα μέρη που αξίζει κανείς να επισκεφθεί είναι το Καστέλλι (20 λεπτά στο μέσον του οικισμού της Σκάλας-προσφέρει πανέμορφη θέα και υπάρχουν απομεινάρια τοίχους της Ελληνιστικής εποχής). Επίσης αξίζει μία επίσκεψη στις Λεύκες που είναι μία από τις πιο εύφορες περιοχές της Πάτμου.

12. Χάλκη



Διακοπές στην Χάλκη

Το πανέμορφο νησάκι της Χάλκης βρίσκεται μόλις λίγα μίλια από της Ρόδο. Αποτελεί ιδανικό τόπο για ήρεμες διακοπές αφού δεν κατακλύεστε από τουρίστες και ο παραδοσιακός τρόπος ζωής συνεχίζεται ακόμα. Στο νησί δεν υπάρχουν αυτοκίνητα, νυχτερινά κέντρα, ούτε θαλάσσια σπορ. Το τοπίο είναι μαγευτικό, όμορφα αρχοντόσπιτα χτισμένα γύρω από το γραφικό λιμανάκι, φαροκάϊκα και απόλυτη ηρεμία. Ο Εμποριός είναι το λιμάνι καθώς και η πρωτεύουσα του νησιού. Η πόλη έχει μία αρχοντική ομορφιά που φανερώνει δείγματα περασμένης ακμής. Στον κεντρικό δρόμο του λιμανιού, υπάρχει προτομή του Χαλκίτη Αλέξανδρου Διάκου, πρώτου έφεδρου αξιωματικού που έπεσε υπέρ ελευθερίας και δημοκρατίας της Δωδεκανήσου στον Β' Παγκόσμιο Πόλεμο. Αξιοσημείωτοι είναι οι 3 ανεμόμυλοι ψηλά στο βουνό, το καμπαναριό του Αγ. Νικολάου (πολυούχο του νησιού) καθώς και ο εντυπωσιακός πύργος με το ρολοί μπροστά από το κτίριο της Δημαρχείας. Εντυπωσιακά είναι τα 360 ερημοκλήσια καθώς και τα απομεινάρια ενετικού κάστρου, στους πρόποδες του οποίου κοιμάται η αρχαία πρωτεύουσα του νησιού, το Χωριό. Τέλος, στο μοναστήρι του Αη Γιάννη του Αλάργα του Αποκεφαλιστού, κάθε 29η Αυγούστου, γίνεται το πανηγύρι του νησιού και τιμάται από τους απανταχού ανά τον κόσμο Χαλκίτες. Μόλις δέκα λεπτά με τα πόδια από το λιμάνι του Νημποριού, βρίσκεται η παραλία του Πόνταμου με κρυστάλλινα νερά.

13. Λειψοί



Διακοπές στους Λειψούς

Οι Λειψοί είναι συστάδα νησιών του ΝΑ Αιγαίου, που βρίσκονται βόρεια της Λέρου και ανατολικά της Πάτμου. Το όνομα δίνει στη συστάδα το νησί Λειψοί ή Λειψώ, που αποτελείται από δύο όγκους ξηράς που ενώνονται με στενό λαιμό πλάτους 400 μέτρων. Είναι το μόνο νησί που κατοικείται και έχει συνολική έκταση 16 τετρ. χιλ. και 36 χλμ. θαντελωτής ακτής και συνολικό πληθυσμό 600 κατοίκων περίπου. Γύρω από τη Λειψώ 24 βραχονησίδες και 6 βράχοι σχηματίζουν ένα εντυπωσιακό πολύνησο. Πρόκειται για ήσυχο νησί που βρίσκεται ακόμα έξω από το μεγάλο τουριστικό ρεύμα. Γι' αυτό και είναι ιδεώδης τόπος για κάποιον που θέλει να περάσει ήρεμες διακοπές και να χαρεί τον ήλιο, τη θάλασσα και τη συντροφιά των φιλόξενων κατοίκων του νησιού. Το μέγεθος του νησιού είναι τέτοιο που δεν θα χρειάζεται αυτοκίνητο – καλύπτονται οι περισσότερες αποστάσεις με τα πόδια, μηχανάκι ή λεωφορείο του Δήμου. Ο μοναδικός οικισμός του νησιού βρίσκεται στο μέσο περίπου του νησιού, στο βάθος του ομώνυμου απάνεμου κόλπου. Πίσω από το λιμάνι απλώνεται ο γραφικός οικισμός των Λειψών με τα λευκά σπίτια και τα μπλε πορτοπαράθυρα. Στο κέντρο του οικισμού δεσπόζει η μεγαλόπρεπη εκκλησία του Αγ. Ιωάννη του Θεολόγου με τον γαλάζιο τρούλο της και τα δύο καμπαναριά. Εκεί σε ισόγεια αίθουσα βρίσκεται και η αρχαιολογική συλλογή των Λειψών. Άλλοι οικισμοί του νησιού είναι το Κουσέλιο, η Κατσαδιά, ο Πλατύς Γιαλός...

14. Αγαθονήσι



Διακοπές Αγαθονήσι

Η ήσυχη ζωή του νησιού, η φιλοξενία των κατοίκων, η καθαρότητα των παραλιών και οι πολλές φυσικές ομορφιές ικανοποιούν και τον πιο απαιτητικό επισκέπτη. Τα φρέσκα ψάρια, η νόστιμη φάβα (φλισκουκούδι) και το ντόπιο κρασί αξίζει κανείς να τα δοκιμάσει στις γραφικές, δίπλα στο κύμα, ταβερνούλες. Το Αγαθονήσι είναι σήμερα αυτόνομη κοινότητα με 150 περίπου κατοίκους που ασχολούνται με την κτηνοτροφία, το ψάρεμα, τις ιχθυοκαλλιέργειες και υποτυπώδως με την γεωργία. Στο Αγαθονήσι μπορεί να πάει κανείς εύκολα καθώς έχει καθημερινή επικοινωνία το καλοκαίρι με Λέρο, Πάτμο, Λειψούς, Σάμο και Χίο. Το Αγαθονήσι αποτελείται από τρεις οικισμούς, τον Αγ. Γεώργιο, που είναι και το λιμάνι, το Μεγάλο και το Μικρό χωριό. Το Μεγάλο Χωριό είναι ο μεγαλύτερος και αρχαιότερος οικισμός του νησιού, αθέατος από τη θάλασσα για να προστατεύει τους κατοίκους από τις πειρατικές επιδρομές. Αρχιτεκτονική ιδιαιτερότητα του είναι ο πέτρινος τοίχος γύρω από τα σπίτια με μεγάλες πόρτες-εισόδους στον οικισμό. Οι άλλοι δύο οικισμοί, το Μικρό Χωριό και ο Άγιος Γεώργιος αριθμούν μόλις 15 κατοίκους ο καθένας. Το Αγαθονήσι μαζί με τα γειτονικά νησιά, εντάσσεται στην προστατευόμενη περιοχή NATURA 2000 ως πολύτιμο καταφύγιο σπάνιων πουλιών. Γύρω από το νησί κρύβονται πέντε σπήλαια, που οι κάτοικοι χρησιμοποιούσαν σαν καταφύγια από την απειλή των πειρατών.

15. Καστελλόριζο



Διακοπές στο Καστελλόριζο

Η πρωτεύουσα Καστελλόριζο, που συγκεντρώνει όλους τους κατοίκους του νησιού, αποτελείται από τις συνοικίες Πηγάδια και Χωράφια και συνεχίζει μέχρι το Μανδράκι (μικρό γραφικό λιμάνι). Η γραφικότητα του τοπίου φτάνοντας στο Καστελλόριζο δύσκολα περιγράφεται. Τα βαμμένα σε εντυπωσιακά χρώματα διώροφα και τριώροφα αρχοντόσπιτα με τις ξύλινες σκάλες και μπακλόνια, το γραφικό λιμάνι και τα πλακόστρωτα σοκάκια συνθέτουν ένα υπέροχο θέαμα. Όλος ο οικισμός θεωρείται διατηρητέος και προσφέρει στον επισκέπτη την ομορφιά ενός ειδυλλιακού τοπίου και την αίσθηση μιας περασμένης δόξας. Στα παλαιότερα χρόνια η πόλη, που αποτελεί και το λιμάνι του νησιού, στάθηκε το κυριότερο γεωφυσικό χάρισμα του Καστελλόριζου καθώς βρίσκεται στο θαλάσσιο σταυροδρόμι ανάμεσα στην Ευρώπη, την Μέση Ανατολή και την Αίγυπτο και ήταν φυσικό να δημιουργήσει σημαντική εμπορική και ναυτική κίνηση πράγμα που εξηγεί το ένδοξο και πλούσιο παρελθόν του Καστελλόριζου. Στο Καστελλόριζο κάνεις τις μετακινήσεις με τα πόδια καθότι δεν κυκλοφορούν αυτοκίνητα, μηχανές, λεωφορεία - υπάρχει μόνο ένα ταξί. (Πηγή: www.greeklodgings.gr)

B. ΕΝΑΛΛΑΚΤΙΚΕΣ ΜΟΡΦΕΣ ΤΟΥΡΙΣΜΟΥ ΣΤΑ ΔΩΔΕΚΑΝΗΣΑ

1. ΘΑΛΑΣΣΙΟΣ ΤΟΥΡΙΣΜΟΣ

Στην Κάρπαθο από το 2006 πραγματοποιείται στη ΚΑΡΠΑΘΟ το Παγκόσμιο Πρωτάθλημα Ταχύτητας Ιστιοσανίδας στη περιοχή Αφιάρτη Εδώ και δέκα περίπου χρόνου η περιοχή Αφιάρτης, που βρίσκεται στο Νότιο Τμήμα του νησιού, (όπου και το Διεθνές Αεροδρόμιο) θεωρείται από τις πιο φημισμένες, πλεονεκτικές και κατάλληλες περιοχές του κόσμου για το άθλημα της ιστιοσανίδας (windsurfing). Η κατεύθυνση του ανέμου, η ταχύτητα και η σταθερή του δύναμη καθ' όλη την καλοκαιρινή περίοδο σε συνδυασμό με τη μοναδική μορφολογία του χώρου κάνουν την Κάρπαθο να πλεονεκτεί και να έχει τις ιδανικές συνθήκες για την ανάπτυξη του αθλήματος αυτού. Όλα αυτά τα χαρακτηριστικά παραμένουν σταθερά εδώ και χιλιάδες χρόνια αφού μόνο τυχαίο δε μπορεί να θεωρηθεί το γεγονός ότι ο μεγαλύτερος ποιητής της αρχαιότητας, ο Όμηρος, ονόμαζε τη Κάρπαθο «ΑΝΕΜΟΕΣΣΑ». Στους αγώνες έχουν λάβει μέρος 60 κορυφαίοι αθλητές από 18 χώρες και 5 ηπείρους, ανάμεσα στους οποίους ήταν ο δεκατρείς φορές παγκόσμιος πρωταθλητής, Bjorn Dunkerbeck, και ο κάτοχος του παγκόσμιου ρεκόρ, Finian Maynard. Η πραγματοποίηση του Παγκόσμιου Πρωταθλήματος στο νησί μας και η ετήσια καθιέρωση του αποτελεί μέγιστο αθλητικό γεγονός όχι μόνο για τη Κάρπαθο αλλά και για όλη την Ελλάδα αφού κατά τη διάρκεια των αγώνων ταχύτητας διοργανώνεται σειρά πολιτιστικών εκδηλώσεων που αναδεικνύουν και προβάλλουν τον πολιτισμό, τα μοναδικά ήθη και τα έθιμα της Καρπάθου και της Ελλάδας στο εξωτερικό καθώς το γεγονός αυτό διαφημίζεται σε όλα τα Μ.Μ.Ε. και σε μεγάλο αριθμό Ευρωπαϊκών καναλιών. (Πηγή: www.karpathos.gr)

Επίσης από το 2007 λειτουργεί στο πανέμορφο ακριτικό νησί της Καρπάθου, καταδυτικό κέντρο - σχολή. Βρίσκεται στην πόλη της Καρπάθου, τα Πηγάδια. Παρέχει ολοκαίνουριο σύγχρονο εξοπλισμό, μοντέρνες εγκαταστάσεις και άρτια εκπαιδευμένο προσωπικό με μεγάλη εμπειρία. Σκοπός είναι να προσφέρει στους λάτρεις αυτού του υπέροχου σπόρ την δυνατότητα να εξερευνήσουν τον υπέροχο υποβρύχιο κόσμο της Καρπάθου, αλλά και να παράσχει την κατάλληλη, επαγγελματική και υπεύθυνη εκπαίδευση σε όλους εκείνους που θέλουν να γίνουν αυτοδύτες ανεξάρτητα από το φύλλο, την ηλικία, την εθνικότητα και οποιαδήποτε άλλη διαφορετικότητα. Οι περιοχές

που θα πραγματοποιούνται οι συνοδευόμενες καταδύσεις ή η εκπαίδευση, επιλέχθηκαν με γνώμονα την ασφάλεια και την ευχαρίστηση. Τα μέχρι τώρα καταδυτικά σημεία είναι:- Καστέλλια. Βρίσκεται ΝΑ της Καρπάθου. Κάποιος εκεί μπορεί να παρατηρήσει πολύχρωμα ψάρια και διάφορες μορφές ζωής, σε μια ενδιαφέρουσα βραχώδη περιοχή. (Πηγή: www.diveinkarpathos.gr)

Η Λέρος προσφέρεται για ιστιοπλοΐα, σέρφινγκ, καταδύσεις και άλλα θαλάσσια σπορ μέσα από τις έντονες εναλλαγές του τοπίου. Οι βραχώδεις και οι ήπιες ακτές της, εναλλασσόμενες συνεχώς, συνθέτουν την ποικιλία που αναζητά ο σπόρτσμαν περιηγητής. Στη Λέρο, θα βρεις παραλίες με πεντακάθαρη καταγάλανη θάλασσα, πανέμορφες ακρογιαλιές και απόκρημνους βράχους όπου ο επισκέπτης θα ζήσει ένα ταξίδι περιπέτειας, αναζήτησης και μυστηρίου. Οι υποβρύχιες πολιτείες απaráμιλλης φυσικής ομορφιάς και καθαρότητας σε συνδυασμό με τα ναυάγια του Β' Παγκοσμίου πολέμου είναι ο κύριος πόλος έλξης των δυτών. Οργανωμένες μαρίνες, χώροι διαχείμανσης – συντήρησης – επισκευής ιστιοπλοϊκών σκαφών, αποτελούν ένα ισχυρό πόλο έλξης που καθημερινά προσελκύουν πολλά σκάφη και πολύ συχνά μεγάλες ομάδες σκαφών μιας και η Λέρος αποτελεί κόμβο στα ράλι Αιγαίου και άλλων εθνικών ή διεθνών διαδρομών. (Πηγή: www.lerosgr.gr)

Η Ρόδος είναι μικρή χερσόνησος το καλοκαίρι, νησίδα τον χειμώνα, η παραλία στο Πρασονήσι είναι πάνω απ'όλα ο παράδεισος για τους σέρφερς, το μέρος όπου τα κύματα είναι πάντα το πρώτο θέμα. Το Πρασονήσι βρίσκεται στο νοτιότερο κομμάτι στεριάς του νησιού της Ρόδου, στο τελευταίο άκρο, 95 χιλιόμετρα από την πόλη της Ρόδου, στο αντίθετο τέρμα του νησιού. Η παραλία στο Πρασονήσι έχει δύο πρόσωπα - το ένα στα δεξιά με τα μεγάλα κύματα και την ανοιχτή θάλασσα και το αριστερό, το πιο απομονωμένο. Η δεξιά πλευρά προσφέρει εξοπλισμό γουίντσερφ για ενοικίαση. Ακόμα και για έναν αρχάριο τα κύματα στο Πρασονήσι είναι πολύ προκλητικά για να μην τα δοκιμάσει! Η λωρίδα 500 μέτρων που ενώνει το Πρασονήσι με την Ρόδο καλύπτεται από αμμουδιά και στις δύο πλευρές, προσφέροντας τρόπους για χαλάρωση μετά από μία μέρα γεμάτη από αδρεναλίνη, κυριώς γραφικές ταβέρνες που προσφέρουν ολόφρεσκο ψητό ψάρι. Όταν επισκεφθείτε την παραλία στο Πρασονήσι, θα βρεθείτε στην ανάγκη να μάθετε το λεξιλόγιο των σέρφερς. Θα ανακαλύψετε ότι το σέρφινγκ ενδείκνυται με κάθε

καιρό , καθώς εδώ φυσάει πάντα αντίθετα στις δύο παραλίες, την ίδια ώρα που στο υπόλοιπο Αιγαίο επικρατεί πλήρης νηνεμία. Είτε με τρικυμία (που σημαίνει κύματα από 1 μέχρι 4 μέτρα ύψος) είτε με ελαφρό κύμα (δηλαδή κυματάκια, ιδανικά για αρχάριους και για σέρφινγκ ελεύθερου στυλ). Γι αυτό λοιπόν στα νερά στο Πρασονήσι επικρατεί πάντα πολυκοσμία.

Η Κάλυμνος επίσης αποτελεί πόλο έλξης για τους φίλους της κατάδυσης, διαθέτοντας, εκτός από τη ζωντανή σπογγαλιευτική παράδοση, ένα μαγευτικό υποθαλάσσιο πλούτο. Σπήλαια, ναυάγια, ρέστες και γκρέμια σε ασφαλή, ζεστά νερά με την εκπληκτική διαύγεια των 35 μέτρων, προσφέρουν ανεξερεύνητα τοπία για τον αυτόνομο και τον ελεύθερο δύτε. Η μοναδική στην Ελλάδα Κρατική Σχολή Επαγγελματικής Κατάδυσης Καλύμνου εκπαιδεύει δεκάδες σπουδαστές κάθε χρόνο.

Οι Λειψοί διαθέτουν ένα φυσικό λιμάνι κατάλληλο για τη στάθμευση ιδιωτικών σκαφών, ενώ υπάρχει και μια μικρή, αλλά σύγχρονη και πλήρως εξοπλισμένη μαρίνα. Οι επιλογές για κολύμβηση, καταδύσεις και ψάρεμα είναι πολλές. Μπορεί κανείς να απολαύσει το μπάνιο του στα κρυστάλλινα νερά μιας μικρής «ιδιωτικής» παραλίας και σε μικρούς κολπίσκους.

Η Σύμη προσφέρεται επίσης για θαλάσσιο τουρισμό καθώς η διαμόρφωση των ακτών της παρουσιάζει ένα πλήθος από ακρωτήρια, όρμους και λιμάνια. Τα λιμάνια του νησιού είναι της Σκάλας στον όρμο της Σύμης, του Πεδίου στον ομώνυμο όρμο και του Πανόρμου ή Πανορμίτη, όπου βρίσκεται και η Μονή του Αρχαγγέλου Μιχαήλ. (Πηγή:www.hotel-restaurant.gr)

2. ΘΡΗΣΚΕΥΤΙΚΟΣ ΤΟΥΡΙΣΜΟΣ

Η Πάτμος είναι ένα θρησκευτικό κέντρο με παγκόσμιο ενδιαφέρον, για το Σπήλαιο της Αποκάλυψης και την Μονή του Αγίου Ιωάννη που δεσπόζει σε όλο το Αιγαίο, για τα ανεκτίμητα έργα και κειμήλια της βυζαντινής τέχνης, για τα μοναστήρια της, για τις θρησκευτικές της παραδόσεις και το κλίμα κατάνυξης που επικρατεί στο νησί τις ημέρες του Πάσχα, για τα σπήλαια και τη νησιωτική ομορφιά της. (Πηγή: www.clickatlife.gr)

Στο Αγαθονήσι το πανηγύρι του Αγίου Παντελεήμονα διοργανώνεται κάθε χρόνο στις 27 Ιουλίου και αποτελεί το μεγαλύτερο του νησιού. Κατά τη διάρκειά του, προσφέρονται ψωμί ψημένο στο ξυλόφουρνο, παραδοσιακά γλυκά και κρέας στους επισκέπτες.

Στην Κέφαλο της Κω γίνονται τα πανηγύρια της Αγίας Παρασκευής στις 26 Ιουνίου, του Αγ. Ιωάννη στις 29 Αυγούστου, της Παναγίας το Δεκαπενταύγουστο και το καρναβάλι την τελευταία Κυριακή της Αποκριάς. Τοπικές εκδηλώσεις γίνονται όμως και σε πολλά άλλα μέρη του νησιού. Λόγου χάριν στο Ζηπάρι πραγματοποιείται πανηγύρι της Ανάληψης του Σωτήρα με γλέντι την παραμονή. Ακόμη, πανηγύρια γίνονται του Αγ. Δημητρίου (26 Οκτωβρίου) στις Χαϊχούτες, του Αγ. Γεωργίου στο δασάκι Μαυροκαμπιών και του Αγ. Ιωάννη Θεολόγου στις 8 Μαΐου στο Λαγούδι.

Η Κάσος φημίζεται για τα πανηγύρια που λαμβάνουν χώρα στο νησί καθ' όλη τη διάρκεια του καλοκαιριού. Το μεγαλύτερο πανηγύρι που διοργανώνεται είναι αυτό της «Πέρα Παναγιάς», το Δεκαπενταύγουστο. Ανάμεσα στους ήχους της παραδοσιακής λύρας και τις αυτοσχέδιες ποιητικές συνομιλίες, χαρακτηρίζουν τις παραδοσιακές αυτές βραδιές, προσφέρονται σε όλους τα παραδοσιακά κασιώτικα φαγητά. Άλλο ένα σημαντικό πανηγύρι είναι αυτό της Αγίας Μαρίας στις 17 Ιουλίου και του Αγίου Σπυρίδωνα στις 12 Δεκεμβρίου. Τα κασιώτικα πανηγύρια έχουν έντονο τοπικό χρώμα και σε πολλά από αυτά αναβιώνουν εκδηλώσεις για την επέτειο του Ολοκαυτώματος της Κάσου (7 Ιουνίου 1824) και του Αγ. Ιωάννη Θεολόγου στις 8 Μαΐου στο Λαγούδι.

3. ΟΡΕΙΝΟΣ ΤΟΥΡΙΣΜΟΣ

Με την αναρρίχηση στην Αστυπάλαια, εάν σας αρέσει η περιπέτεια, τότε σίγουρα επιθυμείτε να αναζωογονηθείτε μέσω ενεργών διακοπών και διάφορων υπαίθριων δραστηριοτήτων. Το αναρριχητικό πεδίο "φτερά" είναι χωρισμένο σε δύο κομμάτια (λόγω του ανάγλυφου της περιοχής) και έχουν χαραχθεί 20 διαδρομές, εξοπλισμένες με ανοξειδωτα βύσματα M10 και με ρελέ στο τέλος τους. Ο βράχος είναι ασβεστολιθικός και σε γενικές γραμμές αρκετά καλός. Το πεδίο είναι εύκολα προσβάσιμο από τη Χώρα (20 λεπτά με το αυτοκίνητο σε καλό χωματόδρομο).

Με την ορειβασία στην Αστυπάλαια επιτυγχάνεται ένας εξαιρετικός συνδυασμός διακοπών και αυτής της μοναδικής δραστηριότητας διασκέδασης, που στηρίζεται στο πνεύμα και την αυτοπεποίθηση της ομάδας πάνω στους βράχους των βουνών. Απότομοι βράχοι κατα μήκος των παραλιών και όμορφες τραβέρσες πάνω από τα νερά του Αιγαίου θα σας συναρπάσουν.

Η Κάλυμνος διαθέτει πάνω από 850 οργανωμένες αναρριχητικές διαδρομές, λόγω της μοναδικής γεωφυσικής διάπλασης. Η άριστη ποιότητα του βράχου, η εύκολη και ολιγόλεπτη πρόσβαση, σε συνδυασμό με τη συνταρακτική θέα που διαθέτουν τα πεδία της, έχουν καθιερώσει το νησί ως έναν από τους σημαντικότερους αναρριχητικούς προορισμούς στον κόσμο.

4. ΠΕΡΙΠΑΤΙΚΟΣ ΤΟΥΡΙΣΜΟΣ

Η πραγματοποίηση ενός οδοιπορικού στην Αστυπάλαια είναι ο ιδανικός τρόπος, για να εξερευνήσετε την καρδιά αυτού του συναρπαστικού νησιού. Περπατήστε στα χαραγμένα και με σήμανση μονοπάτια ή στις πλαγιές των βουνών. Στην Αστυπάλαια σας δίνεται η δυνατότητα να περπατήσετε και να ανακαλύψετε τις αρχαίες πορείες της μυθολογίας και της ιστορίας. Κάθε εποχή του χρόνου έχει διαφορετικά χρώματα και ενδιαφέροντα.

Για όσους αγαπούν το περπάτημα, το Καστελόριζο προσφέρεται για οικολογικές διαδρομές και περιπάτους, που προσφέρουν απίθανη θέα και γνωριμία με τα αξιοθέατα του νησιού (όπως αυτή για τον Αϊ-Γιώργη του Βουνού). (Πηγή: www.hotel-restaurant.gr)

5. ΕΠΑΓΓΕΛΜΑΤΙΚΟΣ ΤΟΥΡΙΣΜΟΣ

Η Ρόδος, προορισμός μαζικού τουρισμού, κατέχει αξιόλογη θέση στην προσφορά συνεδριακών προορισμών τις δυο τελευταίες δεκαετίες, λόγω του άφθονου πολιτιστικού και ιστορικού πλούτου που έχει αλλά και λόγω των μεγάλων και σύγχρονων συνεδριακών κέντρων. Συγκεκριμένα η ζήτηση για συνεδριακό και επαγγελματικό τουρισμό έχει αναπτυχθεί τα τελευταία χρόνια, με αποτέλεσμα η Ρόδος να είναι μέσα στον χάρτη των προορισμών παγκοσμίου συνεδριακού τουρισμού. Ήδη τα επόμενα χρόνια έχουν προγραμματιστεί μεγάλα συνέδρια στο νησί της Ρόδου τα οποία θα αποτελέσουν την αφετηρία για την προσέλευση πολλών ακόμα. Ειδικότερα μεγάλες ενώσεις που ασχολούνται με το αντικείμενο του επαγγελματικού τουρισμού έχουν αποφασίσει να πραγματοποιήσουν την ετήσια συνάντηση ή συνέδριό τους στο νησί της Ρόδου. Αυτό και μόνο δηλώνει την σημαντική για μας θέση που πλέον κατέχει ο προορισμός και τις δυνατότητες για μελλοντική προσέλευση συνεδρίων. Επίσης μεγάλα Ιατρικά και φαρμακευτικά συνέδρια έχουν ήδη υπογράψει για την πραγματοποίηση συνεδρίων και προωθήσεων νέων προϊόντων τα προσεχή έτη. (Πηγή: www.synedrio.gr)

Η Κως έχει ενταχθεί από το 1996 στο Ευρωπαϊκό Δίκτυο Federation of Conference Towns (Ευρωπαϊκή Ομοσπονδία Συνεδριακών Πόλεων), διεκδικώντας μερίδιο αγοράς όχι μόνο από την εγχώρια αλλά και τη διεθνή αγορά του λεγόμενου "Συνεδριακού Τουρισμού". Όντας μάλιστα η γενέτειρα του πατέρα της ιατρικής Ιπποκράτη, την ίδια αυτή χρονιά διοργάνωσε για πρώτη φορά, παγκοσμίως, την 1η Ιατρική Ολυμπιάδα παράλληλα με το 35ο Συνέδριο Ιστορίας της Ιατρικής στο Διεθνές Ιπποκράτειο Ίδρυμα της Κω, που περιλαμβάνει Συνεδριακό Κέντρο, Ιπποκρατική Βιβλιοθήκη και Μουσείο Ιατρικής και βρίσκεται κοντά στο Ασκληπιείο. Συνολικά στην Κω διατίθενται περί τις 8.000 συνεδριακές θέσεις, πολλές εκ των οποίων είναι διασκορπισμένες σε μεγάλα ξενοδοχειακά συγκροτήματα. Η Κως διαθέτοντας ικανοποιητική υποδομή σε συνδυασμό με το όμορφο φυσικό περιβάλλον, τις ήπιες κλιματολογικές συνθήκες και την εύκολη πρόσβαση (αεροπορικώς) αποτελεί ιδανική τοποθεσία για συνεδριακό τουρισμό. (Πηγή: www.dreamislands.com.gr)

Η Λέρος καθιερώνεται σαν ελκυστικός συνεδριακός προορισμός. Οι φυσικές ομορφιές της, η πολιτιστική παράδοση, η φιλικότητα των κατοίκων με την

πατροπαράδοτη φιλοξενία και το υψηλό επίπεδο παρεχομένων υπηρεσιών καθιστούν το νησί μαγευτικό προορισμό για συνεδριακό τουρισμό. Στο νησί υπάρχουν το συνεδριακό κέντρο του ξενοδοχείου CRITHONI' S PARADISE 300 θέσεων στην ιδανική θέση Κριθώνι και το συνεδριακό κέντρο της Ιεράς Μητροπόλεως Λέρου 150 θέσεων στη θέση Πατριαρχείο – Άλιντα με εκπληκτική θέα στη γαλάζια θάλασσα του Αιγαίου. Και τα δυο κέντρα παρέχουν τις απαραίτητες διευκολύνσεις για την πραγματοποίηση συνεδρίων και σεμιναρίων, αποτελώντας πρότυπα συνεδριακά κέντρα. Η τακτική αεροπορική και ακτοπλοϊκή συγκοινωνία συντελεί στην έγκαιρη μετάβαση και επιστροφή των συνέδρων. Οι μικρές αποστάσεις από τα διπλανά νησιά Πάτμο, Λειψούς, Αγαθονήσι, Κάλυμνο και Αρκιούς δίνουν τη δυνατότητα στους επισκέπτες να γνωρίσουν τις ομορφιές της Λέρου και των γύρω νησιών. (Πηγή: www.lerosgr.gr)

6. ΠΟΛΙΤΙΣΤΙΚΟΣ ΤΟΥΡΙΣΜΟΣ

Η Μεσαιωνική πόλη της Ρόδου κατοικείται ακόμη και γνωρίζει μεγάλη τουριστική κίνηση. Είναι ένα από τα μνημεία Παγκόσμιας Πολιτιστικής Κληρονομιάς της UNESCO. Απέκτησε τη σημερινή της μορφή από το τάγμα των Ιπποτών του Αγίου Ιωάννη το 14-15ο αιώνα μ.Χ. Η πόλη είχε εσωτερική ακρόπολη (Καστέλλο), μέσα στην οποία βρίσκονταν τα κτίρια των ιπποτών, οι εκκλησίες τους και συνοικίες όπου ζούσαν Έλληνες, αλλά και οικογένειες ξένων εθνοτήτων. Τα σημαντικότερα κτίρια-αξιοθέατα της Παλιάς Πόλης είναι το Παλάτι του Μεγάλου Μάγιστρου που βρίσκεται στο υψηλότερο σημείο του κάστρου. Η οδός Ιπποτών, ο σημαντικότερος δρόμος της παλιάς πόλης και ο πιο καλοδιατηρημένος, στο είδος του, στην Ευρώπη. Το μήκος του είναι 200 μ. και το πλάτος του 6 μ. και οδηγεί στο Κάστρο του Μεγάλου Μάγιστρου. Το Νοσοκομείο Ιπποτών - Αρχαιολογικό Μουσείο, πρόκειται για το σημαντικότερο ιπποτικό κτίριο στην πόλη. Η Καστελανία, κτίστηκε το 1597 και πρόκειται για ένα ακόμη σπουδαίο ιπποτικό κτίριο που αποτελούσε εμπορικό κέντρο της εποχής. Στο ισόγειο στεγαζόταν και ειδικό δικαστήριο για επίλυση εμπορικών υποθέσεων. Η Πλατεία Εβραίων Μαρτύρων, η πύλη του Λιμανιού (θαλασσινή), το τζαμί του Σουλεϊμάν, τα τείχη του κάστρου και το Μανδράκι που ήταν το πολεμικό λιμάνι της αρχαίας Ρόδου κ.ά.

Στο Αγαθονήσι Το σημαντικότερο αξιοθέατο είναι οι Θόλοι. Πρόκειται για βυζαντινά κτίσματα, που χρησίμευσαν ως αποθηκευτικοί χώροι τροφίμων.

Από τα σημαντικότερα μνημεία της Κω, το κάστρο των Ιπποτών, είναι ιδιαίτερα εντυπωσιακό και επιβλητικό. Κτίστηκε το 14ο αιώνα από τους Ιππότες του Τάγματος των Ιωαννιτών πάνω στα θεμέλια των τειχών της αρχαίας πόλης. Στην Κέφαλο που βρίσκεται στην άλλη άκρη του νησιού, 43 χλμ. από το λιμάνι και στην τοποθεσία «Παλάτια» υπάρχουν ερείπια της Αστυπάλαιας, που ήταν η αρχαία πρωτεύουσα του νησιού. Ιδρύθηκε το 412 π.Χ., ενώ σε απόσταση 2 χλμ. δυτικά σώζονται θεμέλια αρχαίου ναού και λείψανα θεάτρου.

Ανάμεσα στα σημαντικότερα αξιοθέατα της Λέρου ο πύργος του Μπενέλη που βρίσκεται κοντά στον παραθαλάσσιο οικισμό Αλίντα. Πρόκειται για ένα επιβλητικό οικοδόμημα, που κτίστηκε το 1925 από τον Παρίση Μπενέλη. Σήμερα, στεγάζει το

Ιστορικό και Λαογραφικό Μουσείο της Λέρου. Μεγάλο ενδιαφέρον παρουσιάζει και το νέο Μουσείο-Τούνελ στην περιοχή Μερικιά, με σημαντικά εκθέματα από την περίοδο του Β' Παγκοσμίου Πολέμου. Το τούνελ κατασκευάστηκε από τον Ιταλικό στρατό, χρησιμοποιήθηκε κατά τη διάρκεια του πολέμου και χαρακτηρίζεται για τη μοναδικότητά του σε παγκόσμιο επίπεδο.

Στη δυτική πλευρά του Καστελόριζου βρίσκεται το σημαντικότερο και αρχαιότερο μνημείο του νησιού, το Παλαιόκαστρο, αρχαίος οικισμός με πολλά κτίσματα και δεξαμενές. Το Αρχαιολογικό και Λαογραφικό Μουσείο του νησιού στεγάζεται στο λευκό ιστορικό κτίριο πάνω από το αναπαλαιωμένο Τζαμί, κοντά στα ερείπια του Κάστρου. Στην πλέον περίοπτη θέση του νησιού, πάνω από το Μανδράκι, δεσπόζει ο μεγάλος μητροπολιτικός Ναός των Αγίων Κωνσταντίνου και Ελένης, το λαμπρό θρησκευτικό και αρχιτεκτονικό στολίδι, συνυφασμένο με την κοινωνική και πολιτιστική ζωή του Καστελόριζου, από την ίδρυσή του (περί τα 1835) μέχρι και σήμερα. Πρόκειται για εξαιρετικής τέχνης ναό, σε ρυθμό τρίκλιτης θολωτής βασιλικής, με πλούσια εικονογράφηση, μαρμάρινα τέμπλα και πανύψηλο μαρμάρινο καμπαναριό. (Πηγή: www.hotel-restaurant.gr)

7. ΑΘΛΗΤΙΚΟΣ ΤΟΥΡΙΣΜΟΣ

Το γήπεδο Γκολφ Αφάντου στη Ροδο είναι 18 οπών, par 74 (6800yards),σχεδιασμένο από τον παγκοσμίως διάσημο Άγγλο αρχιτέκτονα Donald Harradine, είναι ιδανικό τόσο για ερασιτέχνες, όσο και για επαγγελματίες παίκτες.Βρίσκεται στην παραλία Αφάντου, μόλις 20 χιλιόμετρα από την μεσαιωνική πόλη της Ρόδου. .Στις εγκαταστάσεις του περιλαμβάνονται club house,practice range,και practice green. Τον Ιούλιο του 2007 το Γήπεδο Γκολφ Αφάντου στη Ροδο φιλοξένησε τους αγώνες γκολφ στα πλαίσια των Island Games 2007.Αξίζει να σημειώσουμε ότι για την επιτυχία των αγώνων συντέλεσε η βοήθεια που προσέφεραν οι Όμιλοι Γκολφ του νησιού.

Ο Ιππικός Όμιλος Ρόδου «Ο Κάδμος» δημιουργήθηκε το 1996 και από το 2000 φιλοξενείται στις ιδιόκτητες εγκαταστάσεις του δημιουργού του Λάκη Χατζηβασιλείου, σε μια επιφάνεια γης 12 στρεμμάτων. Βρίσκεται σε παραδεισένιο τοπίο μόλις 10χλμ από το κέντρο της πόλης της Ρόδου, ιδανικό όχι μόνο για Ιππασία, αλλά και για επισκέπτες στους οποίους αρέσει η φύση.Ο όμιλος είναι μέλος της Ελληνικής Ομοσπονδίας Ιππασίας και έτσι τα αθλητικά του μέλη έχουν το δικαίωμα να λαμβάνουν μέρος σε αγώνες τους οποίους διοργανώνει η Ομοσπονδία ή και οι όμιλοι μέλη αυτής. Ο όμιλος εκτός από μαθήματα και αγώνες Ιππασίας, διοργανώνει εκδρομές κατά προτίμηση, σε πολλά σημεία του νησιού. Εκδηλώσεις, ενοικιάσεις αμαξών για γάμους, εξυπηρετεί τηλεοπτικές και κινηματογραφικές παραγωγές, εκτονωτική Ιππασία στην παραλία ή σε δασώδεις λοφίσκους και βουνά. (Πηγή: www.dodekanissaweb.gr/)

Ενδείκνυται η Αστυπάλαια για ποδηλάσια, έχει εξαιρετικές διαδρομές για όλους, από τον αρχάριο μέχρι τον προχωρημένο αναβάτη που θα απολάυσουν τα τοπία και τις μυρωδιές της επαρχίας του νησιού. (Πηγή: www.astypalaia.info)

Στη Λέρο θα έχετε την ευκαιρία να παρατηρήσετε από κοντά και να κυνηγήσετε πουλιά που εκτρέφονται εδώ στη Λέρο από τον τοπικό κυνηγετικό σύλλογο Λέρου. Εδώ θα ικανοποιήσετε την αγάπη σας για το κυνήγι σε ένα όμορφο κυνηγότοπο με χαμηλή βλάστηση, θάμνους, ελαιόδεντρα και άλλες καλλιέργειες. Εκπαιδευμένα σκυλιά ράτσας και ντόπιοι κυνηγοί θα σας οδηγήσουν στους κυνηγότοπους που απλώνονται από την μια άκρη του νησιού, ως την άλλη. Αξίζει λοιπόν να ακολουθήσουμε την πτήση των πουλιών σ' ένα μαγευτικό νησί όπου η περιπέτεια του κυνηγιού θα συνδιαστεί με περιπάτους, εξερευνήσεις και δεκάδες άλλα ενδιαφέροντα που το νησί προσφέρει. (Πηγή: www.lerosgr.gr)

8. ΟΙΚΟΤΟΥΡΙΣΜΟΣ

Στη Ρόδο υπάρχει μια μαγευτική πραγματικά εικόνα όπου πολύχρωμες πεταλούδες ζουν στον υπέροχο καταπράσινο βιότοπο της Κοιλιάδας. Η κοιλάδα των πεταλούδων βρίσκεται 12 χιλιόμετρα νότια της Ροδου, κοντά στο χωριό Καλαμώνας στον Δήμο Πεταλούδων. Είναι μια μικρή κοιλάδα η οποία διασχίζεται από το ποταμάκι Πελεκάνος. Κάθε χρόνο, από τον Ιούνιο μέχρι και τον Σεπτέμβριο, εκατοντάδες χιλιάδες πεταλούδων εμφανίζονται σε αυτή την σημαντική κοιλάδα. Είναι σπάνιος βιότοπος αναπαραγωγής της πεταλούδας *Panaxia Quadripunctaria*. Είναι λεπιδόπτερα, που μεταμορφώνονται σε τρεις κύκλους: αυγό, χρυσαλίδα και έντομο. Σύμφωνα με τους ερευνητές, η παρουσία των χιλιάδων πολύχρωμων πεταλούδων οφείλεται στην ύπαρξη της ζητιάς, που κυριαρχεί στη χλωρίδα της περιοχής. Η ζητιά εκκρίνει ειδικές ουσίες και σε συνδυασμό με το κατάλληλο μικροκλίμα που δημιουργεί προσελκύει τις αγαπητές σε όλους πεταλούδες. Στην κοιλάδα των πεταλούδων, με τους θεόρατους βράχους, τα αιωνόβια δέντρα, το ειδυλλιακό περιβάλλον, τα ρομαντικά ξύλινα γεφυράκια και το λιθόστρωτο μονοπάτι, που οδηγεί στην κορυφή της ρεματιάς αποτελεί μια απόλαυση για κάθε ανθρώπινο μάτι. (Πηγή: www.dodekanissaweb.gr)

Στην Κάρπαθο υπάρχουν πολλά μοναδικά και ιδιαίτερα σημεία φυσικού κάλους. Τέτοια είναι: Περιοχή Τραχανάμος: Κέδροι που βρίσκονται κοντά στην θάλασσα και ποσδίδουν στην περιοχή ένα χρώμα μοναδικό. Σημειώνουμε εδώ ότι τα συγκεκριμένα θαμνοειδή φυτά θεωρούνται προστατευόμενα. Η περιοχή οριοθετείται από τους κόλπους Λαρές, Άδειας, Βρόντης και το ακρωτήριο Μάραθος. Το μεγαλύτερο μέρος καλύπτεται από το βουνό Καλή Λίμνη. Υπάρχουν επίσης εκτεταμένα δάση κωνοφόρων με *Pinus Brutia*. Συναντούμε επίσης απότομους γκρεμούς και περιορισμένης έκτασης αμμώδεις παραλίες, σάρρες, χάσματα και μικρά φαράγγια που είναι όλα χαρακτηριστικά του νησιού. Επίσης πηγές με τρεχούμενο νερό, οι οποίες περιβάλλονται από βλάστηση με υδροχαρή φυτά. Έχει μεγάλη αισθητική αξία η περιοχή αυτή λόγω της γεωμορφολογίας της και των πευκοδασών της. Υπάρχουν πολλά σπάνια και ενδημικά είδη φυτών και ζώων. Το Φυτό *Silene Holzmannii* είναι ένα τρωτό είδος, ενδημικό του Αιγαίου, το οποίο προστατεύεται από την Συνθήκη της Βέρνης και την Ελληνική Νομοθεσία (Προεδρικό Διάταγμα 67/81). Σπήλαιο Αχάτας: Πάνω από την μοναδική σε

ομορφιά παραλία της Αχάτας βρίσκεται το συγκεκριμένο σπήλαιο με σταλακτίτες και σταλαγμίτες. Μέρτονας – Κατώδιο:Αμπελοφυτεμένες περιοχές που συνδυάζουν το χρώμα της θάλασσας και του βουνού. (Πηγή: www.karpathos.gr)

Τα σπήλαια της Αστυπάλαιας είναι ξεχωριστά για το μέγεθος του νησιού και αποτελούν έναν από τους σημαντικότερους πόλους έλξης εναλλακτικού τουρισμού στο νησί, προσφέροντας μία ευχάριστη εμπειρία, καθώς και ένα διάλειμμα από τη συνηθισμένη μορφή διακοπών στο νησί.

Από τα νεότερα μεγάλα ενεργά ηφαιστεια της Ελλάδας, το ηφαιστειο της Νισύρου αποτελεί το πιο χαρακτηριστικό αξιοθέατο του νησιού. Αλλωστε, στη σταδιακή δημιουργία του νησιού οδήγησαν διαδοχικές ηφαιστειακές εκρήξεις. Τα παλαιότερα πετρώματα του ηφαιστείου έχουν ηλικία περίπου 160.000 χρόνων και τα νεότερα 15.000. Στον πυθμένα της σημερινής καλδέρας υπάρχουν ίχνη από κρατήρες, που έχουν όλοι το δικό τους όνομα και έχουν δημιουργηθεί από αλληπάλληλες υδροθερμικές εκρήξεις. Η τελευταία μάλιστα έγινε το 1887. Ο «Στέφανος» είναι από τους μεγαλύτερους και καλύτερα υδροθερμικούς κρατήρες στον κόσμο. Από τις άφθονες θερμές πηγές αναβλύζουν θειούχα αέρια και ζεστό νερό (30-60ο C).

Λίγα λεπτά με καΐκι από το λιμάνι βρίσκεται η εκπληκτικής ομορφιάς Γαλάζια Σπηλιά του Καστελόριζου, που γι' αυτή και μόνο αξίζει να επιχειρήσει κανείς το ταξίδι μέχρι το μακρινό αυτό νησάκι. Γνωστότερη με τ' όνομα «Σπηλιά του Παραστά» ή «Φώκιαλη» - από τις φώκιες που κατοικούν μέσα - είναι το μεγαλύτερο από τα ενάλια σπήλαια της Ελλάδας, ένα από τα ομορφότερα της Μεσογείου και παγκοσμίως γνωστή για τον πλούσιο σταλακτιτικό στολισμό που διαθέτει. Βρίσκεται στο νότιο σημείο του νησιού και έχει μήκος 75 μ. και ύψος 35 μ. Η είσοδος είναι συγκριτικά χαμηλή, στο ύψος μικρού καΐκιού, ώστε όταν είναι μπουνάτσα μόλις που χωράει κανείς, ανυποψίαστος για το γιγάντιο θόλο και το φαντασμαγορικό θέαμα που κρύβει. Το γαλήνιο νερό της σπηλιάς μοιάζει με ένα απέραντο γαλαζοπράσινο καθρέπτη φωτιζόμενο από τις ανταύγειες των ακτίνων του ήλιου που εισχωρούν από τη μικρή είσοδο, παρουσιάζοντας ένα θέαμα μοναδικό σε ομορφιά και γοητεία. . (Πηγή: www.hotel-restaurant.gr)

ΚΕΦΑΛΑΙΟ ΤΡΙΤΟ

Α. ΧΑΡΑΚΤΗΡΙΣΤΙΚΑ ΓΝΩΡΙΣΜΑΤΑ – ΠΕΡΙΓΡΑΦΗ ΤΗΣ ΝΗΣΟΥ ΚΑΛΥΜΝΟΥ

ΧΑΡΤΗΣ ΤΗΣ ΝΗΣΟΥ ΚΑΛΥΜΝΟΥ



1. ΓΕΝΙΚΑ ΧΑΡΑΚΤΗΡΙΣΤΙΚΑ

Η Κάλυμνος έχει έκταση 69 τχλμ. Το νησί βρίσκεται στο Νοτιοανατολικό Αιγαίο και ανήκει στο βόρειο σύμπλεγμα των Δωδεκανήσων. Βρίσκεται 210 ναυτικά μίλια νοτιοανατολικά από το λιμάνι του Πειραιά. Σύμφωνα με την τελευταία απογραφή το νησί κατοικείται από 16.140 κατοίκους. Η πλειοψηφία των κατοίκων κατοικεί κατά τη χειμερινή περίοδο στην Πόθια και στη Χώρα, ενώ κατά τους θερινούς μήνες «ζωντανεύουν» διάφορα τουριστικά θέρετρα όπως το Μασούρι, Μυρτιές, Βαθύς, Βλυχάδια, κ.α. Πιο συγκεκριμένα τώρα, το Μασούρι είναι ένα παραθαλάσσιο τουριστικό χωριό, γεμάτο με πεύκα και άρμες, μια πλτιά αμμόδη παραλία και βρίσκεται στη βορειοδυτική πλευρά του νησιού. Ακριβώς απέναντι σε μικρή απόσταση βρίσκεται το μικρό νησί της Τελένδου, σχηματίζει ένα φυσικό όρμο, όπου προστατεύει την περιοχή από το “μένος” της δυνατής θάλασσας και των έντονων ανέμων που επικρατούν στην περιοχή. Το Μασούρι αποτελεί το σημαντικότερο τουριστικό θέρετρο του νησιού και κατά τη θερινή περίοδο, κατακλύζεται από κόσμο, τόσο την ημέρα στην πολυσύχναστη παραλία του όσο και το βράδυ, στα διάφορα νυχτερινά κέντρα τα οποία ασφυκτούν από ένα πολύμορφο σύμπλεγμα εθνικοτήτων.

1.1 ΙΣΤΟΡΙΚΑ ΣΤΟΙΧΕΙΑ

Η Κάλυμνος είναι ένα κατοικημένο αλλά και κοινωνικά οργανωμένο νησί αιώνες τώρα. Η πρώτη μαρτυρία για το νησί αυτό γίνεται από τον Όμηρο στο έπος της Ιλιάδας, σύμφωνα με το οποίο “αι Καλυδναίαι νήσοι”, ο μητροπολιτικός οικισμός των βορείων Δωδεκανήσων, συμμετέχει ανεργά στον Τρωϊκό πόλεμο με δύο επανδρωμένα πολεμικά πλοία. Το όνομα της Καλύμνου, προήλθε σύμφωνα με τη μυθολογία από τον μυθικό τιτάνα Κάλυνδο. Σύμφωνα με το μύθο κατά την πτώση των Τιτάνων στα τάρταρα από την οργή του Κρόνου, ο Τιτάνας προσγειώθηκε στο νησί αυτό απ’τον ουρανό σχηματίζοντας με τα άκρα του τις πεδιάδες του Βαθύ, του Άργους, της Πόθιας και του Καντουνιού. Σημαντικής αρχαιολογικής σημασίας έχει ο ναός του Σωτήρος Χριστού, ο οποίος βρίσκεται στην περιοχή Πηγάδια. Ο ναός αυτός θεμελιώθηκε από τον Μ. Κωνσταντίνο και την Μ.Ελένη, σε μια επίσκεψη τους στο νησί. Για την ανέγερση του ναού αυτού χρησιμοποιήθηκαν τα μάρμαρα του προϋπάρχοντα ναού ο οποίος ήταν αφιερωμένος στη μνήμη του Ολύμπιου Απόλλωνα. Ενσωματωμένα στον ορθόδοξο αυτόν ναό είναι αρχαιοελληνικές επιγραφές και ψηφιδωτά αφιερωμένα στο δωδεκάθεο, τα οποία χρονολογούνται σχεδόν 2.500 χρόνων. Σημαντικής επίσης αρχαιολογικής αξίας και ξεχωριστής αισθητικής είναι και τα δύο Ενετικά κάστρα του νησιού, το κάστρο της Χρυσοχερειάς και το κάστρο του χωριού. Τα δύο αυτά κάστρα φτιάχθηκαν από τους ιππότες του Αγ. Ιωάννη και σκοπό είχαν να προφυλάξουν τους κατοίκους από τις επιθέσεις των πειρατών Σαρακηνών, οι οποίοι δυνάστευαν την περιοχή. Πρωτεύουσα της Καλύμνου είναι η Πόθια, ένας φυσικός και καλά προστατευμένος όρμος. Μεγάλο αρχιτεκτονικό ενδιαφέρον προκαλούν το μέγαρο του Δημαρχείου και του

Λιμεναρχείου, τα οποία είχαν ανεγερθεί από Ιταλούς κατά τη διάρκεια της Ιταλικής κατοχής. Τέλος, ξεχωριστή θέση κατέχει ο Ιερός Ναός του Αγ. Σάββα, ο οποίος εντυπωσιάζει με τη μεγαλοπρέπεια του, τον σταυροειδούς ρυθμού τρούλο του και την πανοραμική του θέση. Στο νησί υπάρχουν 365 ναοί και ξωκλήσια, ένας για την κάθε ημέρα του χρόνου.

1.2 ΠΡΟΣΠΕΛΑΣΙΜΟΤΗΤΑ ΠΕΡΙΟΧΗΣ - ΥΦΙΣΤΑΜΕΝΟ ΔΙΚΤΥΟ ΣΥΓΚΟΙΝΩΝΙΩΝ ΚΑΙ ΕΠΙΚΟΙΝΩΝΙΩΝ

A. Το νησί της Καλύμνου βρίσκεται περίπου 210 ναυτικά μίλια νοτιοανατολικά του Πειραιά. Η σύνδεση του με τον υπόλοιπο ελλαδικό χώρο γίνεται βασικά με αεροπλοϊκές γραμμές από το λιμάνι του Πειραιά. Η ακτοπλοϊκή εταιρία GA Ferries, πραγματοποιεί τέσσερα δρομολόγια την εβδομάδα, τα οποία συνδέουν την Κάλυμνο με τον Πειραιά και τα υπόλοιπα νησιά των Δωδεκανήσων (Ρόδος, Κως, Πάτμος, Λέρος κ.α.).

Τρεις φορές ακόμα την εβδομάδα μέσω του Blue Star Naxos της εταιρίας Blue Star Ferries η Κάλυμνος συνδέεται με τα νησιά των Κυκλάδων, Πάρο, Νάξο, Μύκονο, Σύρο και Σαντορίνη. Επιπρόσθετα, καθημερινά, οι εταιρίες Flying Dolphins, Aegean Dolphins καθώς και ferry boat της εταιρίας Dodekanisos Seaways συνδέουν την Κάλυμνο με τη Λέσβο, Σάμο, Χίο καθώς και με όλα τα νησιά των Δωδεκανήσων.

Η Κάλυμνος ακόμα συνδέεται με χώρες της Ευρώπης μέσω του διεθνούς αεροδρομίου της Κω. Επίσης μικρά πλοία εκτελούν το δρομολόγιο Μαστιχάρι, Κως – Πόθια, Κάλυμνος κάθε μία ώρα, το οποίο διαρκεί 45 λεπτά. Επιπρόσθετα, υπάρχει και το Καλυμνος Dolphin που εκτελεί το δρομολόγιο αυτό σε 30 λεπτά.

Η Κάλυμνος από το καλοκαίρι του 2006, εξυπηρετείται καθημερινά με μία ή δύο πτήσεις από και προς Αθήνα ανάλογα με την εποχή. Αυτή τη στιγμή το πτητικό έργο της αεροπορικής ένωσης της Καλύμνου, έχει αναλάβει και εκτελεί η νεοσύστατη εταιρία Olympic Air, με αεροπλάνα τύπου DASH 8-100Q και ATR 42, 37 και 50 θέσεων αντίστοιχα. Ο αερολιμένας καλύμνου, βρίσκεται στην περιοχή Άργος, σε απόσταση 10-15 λεπτά από την Πόθια. Η διάρκεια του ταξιδιού είναι 50 λεπτά.

B. Το οδικό δίκτυο της Καλύμνου είναι περίπου 120 χλμ., με δρόμους ασφαλτωμένους και ικανοποιητικά συντηρημένους. Εξυπηρετούν κατοίκους και επισκέπτες και τους δίνουν δυνατότητα πρόσβασης, είτε με ιδιωτικό όχημα, είτε με τη χρήση των πολυάριθμων ταξί, είτε με τη χρήση του καλά οργανωμένου ΚΤΕΛ. Η πιο τακτική γραμμή είναι αυτή, Πόθια - Αργινώντα.

B. ΜΟΡΦΕΣ ΕΝΑΛΛΑΚΤΙΚΟΥ ΤΟΥΡΙΣΜΟΥ ΠΟΥ ΠΑΡΑΤΗΡΗΘΗΚΑΝ ΣΤΗΝ ΚΑΛΥΜΝΟ ΑΠΟ ΤΟ 2000 – 2008

Οι μορφές εναλλακτικού τουρισμού που έχουν παρατηρηθεί είναι η Αναρρίχηση και οι Καταδύσεις. Γύρω στο 1996, Ιταλοί αναρριχητές που τυχαία ήρθαν στην Κάλυμνο, ανακάλυψαν τον τεράστιο πλούτο σε βράχια και τις δυνατότητες που υπήρχαν για την αναρρίχηση βράχου και δημιούργησαν τα πρώτα αναρριχητικά πεδία και διαδρομές. Πολύ σύντομα διαδόθηκε από στόμα σε στόμα, τόσο στην Ελλάδα όσο και στο εξωτερικό, ότι υπήρχε ένα παρθένο μέρος, κυριολεκτικά παράδεισος για τους αναρριχητές, η Κάλυμνος. Στα αμέσως επόμενα χρόνια, αναρριχητές από την Γαλία, την Ελβετία, την Αυστρία και άλλες χώρες της Ευρώπης, ήρθαν στην Κάλυμνο, χρησιμοποίησαν τα ήδη υπάρχοντα αναρριχητικά πεδία και δημιούργησαν νέα. Το νησί είναι αληθινός παράδεισος για σκαρφάλωμα με 1.300 αναρριχητικές διαδρομές, πολύ καλά ασφαλισμένες, ιδανικές για αθλητική αναρρίχηση. Οι βαθμοί δυσκολίας κυμαίνονται, από απλές διαδρομές για αρχάριους για μέτριους του μέχρι πολύ δύσκολες για τους πρωταθλητές του είδους. Οι αναρριχητές που επισκέπτονται το νησί νιώθουν την αίσθηση του απάτητου και του παρθένου εδάφους να μπλέκεται με τα ιστορικά και διάφορα άλλα ονόματα με τα οποία βάφτισαν τα Πεδία τους (συνήθως ο διάνοιχτης, αυτός που κάνει πρώτος την διαδρομή, βαφτίζει και το πεδίο): «Αρχή», «Οδύσσεια», «Ιλιάδα», «Ποιητές», «Συμπληγάδες Πέτρες», «Μαιευτήριο», «Παλάτι», «Jurassic Park», «Sea Breeze», «Δίας», «Θάλασσα», «Σπάρτακος» κ.ά. Απέναντι στο νησάκι της Τελέντου «Πριγκίπισσα της Τελέντου», «Ορθοπλαγιά», «Ερωσ», «Ψαράδες» κ.ά. Η παρέμβαση τώρα των αναρριχητών στην φύση είναι όσο γίνεται πιο διακριτική αφού και αυτοί με την αγαπημένη δραστηριότητά τους, εξυμνούν το ίδιο το περιβάλλον με τον δικό τους τρόπο. Τα αναρριχητικά πεδία τα συναντάμε στα βορειοδυτικά και βόρεια του νησιού. Πάνω στον δρόμο βλέπουμε τα κολονάκια που δίνουν τις οδηγίες για τα αναρριχητικά πεδία που βρίσκονται στο συγκεκριμένο σημείο.

Η κάθε μια διαδρομή βαφτίζεται με διαφορετικό όνομα και αξιολογείται με ένα βαθμό δυσκολίας. Ο βαθμός δυσκολίας είναι από το 4 έως το 9 σύμφωνα με το Γαλλικό σύστημα. Συνάμα χρησιμοποιούνται και τα λατινικά a,b,c που υποδηλώνουν υποκατηγορία δυσκολίας. Ποιοτικό κριτήριο της κάθε διαδρομής είναι τα αστέρια (*) Έτσι έχουμε μια μεγάλη ποικιλία διαδρομών όπως ενδεικτικά αναφέρουμε:

Στο Πεδίο «Αρχή» ή «Archi» έχουμε τα εξής ονόματα διαδρομών:

- Axe- 6b 38m***
- Komak- 6b 38m***
- Adonis- 6a 30m**
- Phobos- 6c 25m*
- Arianna- 5a 20m*** κ.λ.π ... σ' αυτό το Πεδίο υπάρχουν 51 μέχρι στιγμής διαδρομές.

Στο Πεδίο «Καλύδνα» ή Kalydna:

- Ultimo bucco- 6b
- Avra- 6a 20m***
- Yebus- 6c 35m**
- Fran-Fran- 7a+ 32m**
- Sickle- 7a+ 35m*** κ.λ.π ... σ' αυτό το πεδίο υπάρχουν 26 μέχρι στιγμής διαδρομές.

Στο Πεδίο «Ποιητές» ή «Poets»:

- Poetic License- 6b 20m
- Charles Bukowski- 6c 22m
- Styx- 6a 25m***
- Jone- 7a 25m**
- Anacreonte- 5c 22m** κ.λ.π ...σ' αυτό το πεδίο έχουμε 32 μέχρι στιγμής διαδρομές.

Καθώς και τις διάσημες πλέον διαδρομές:

Aegialis- 7c 30m**** Η πλέον φωτογραφημένη διαδρομή

DNA Extension- 8a 50m**** Εξαιρετικής δυσκολίας διαδρομή

Fun de Chichunne- 8a 40m**** Μια σκεπή σπηλιάς με σταλακτίτες κ.λ.π.

Σύμφωνα πάντα με τα λεγόμενα των αναρριχητών, η Κάλυμνος έχει τα εξής πλεονεκτήματα έναντι των κύριων προορισμών και τα οποία την κατατάσσουν σε μια από τις πρώτες θέσεις:

- Πολύ καλή ποιότητα βράχου ανάλογη και ίσως καλύτερη από αυτήν της Ταϊλάνδης.
- Απεριόριστες ουσιαστικά δυνατότητες δημιουργίας αναρριχητικών πεδίων. Υπολογίζεται ότι μπορούν να δημιουργηθούν πάνω από 2.000 πεδία και 50.000 διαδρομές.
- Εύκολη και γρήγορη πρόσβαση. Στην Κάλυμνο χρειάζονται 5-20 λεπτά περπάτημα για να φτάσουν στα αναρριχητικά πεδία, ενώ στα άλλα μέρη χρειάζονται 1 και 2 ώρες.
- Συνδυασμό θάλασσας και βουνού, επομένως συνδυασμό μπάνιου και αναρρίχησης, πράγμα σπάνιο για τα άλλα μέρη.
- Φιλικό, πρόσχαρο και φιλόξενο περιβάλλον.
- Καλή αρχή με το αγκάλιασμα και τη στήριξη από τον Δήμο. Πολύ θετικές εντυπώσεις έχουμε για την σήμανση των πεδίων, τις συντηρημένες και ελεγμένες

διαδρομές, την ύπαρξη πληροφοριακού περιπτέρου κοντά στα πεδία και την δωρεάν διανομή του οδηγού.

Υπάρχουν λοιπόν όλα τα προσόντα για να παγιωθεί η Κάλυμνος σαν διεθνή προορισμό αναρρίχησης και να αναπτύξουμε αυτή την Εναλλακτική μορφή Τουρισμού που θα επιφέρει μια σειρά από θετικά αποτελέσματα στο νησί.

Συνεχίζοντας, αν και η Κάλυμνος εδώ και χρόνια διαθέτει μια από τις ελάχιστες περιοχές της Ελλάδας, στην οποία επιτρέπονται οι καταδύσεις και πρόσφατα η περιοχή αυτή υπερδιπλασιάστηκε με τις προσπάθειες του Δήμου, δεν έχει αναπτυχθεί όσο θα έπρεπε ο καταδυτικός τουρισμός. Διαθέτει μια σειρά από μοναδικά πλεονεκτήματα για την ουσιαστική ανάπτυξη του καταδυτικού τουρισμού και την ανάδειξή της ως κύριου προορισμού, που είναι:

- 12 χλμ ακτογραμμής απελευθερωμένη για καταδύσεις, τη μεγαλύτερη στην Ελλάδα.
- Παράδοση στις καταδύσεις με μοναδικές τεχνικές και τρόπους κατάδυσης και ζωή άρρηκτα δεμένη με την θάλασσα.
- Την μοναδική επαγγελματική σχολή δυτών στην Ελλάδα.
- Έναν από τους λίγους στην Ελλάδα θάλαμους αποσυμπίεσης για την αντιμετώπιση ατυχημάτων.
- Τρία πιστοποιημένα καταδυτικά κέντρα
- Δύο Μουσεία που προβάλλουν την καταδυτική παράδοση και τον βυθό μας.
- Πλούσιο βυθό σε χλωρίδα και πανίδα κατάλληλα για παρατήρηση και μελέτη.
- Πολύπλοκο βυθό από άποψη ανάγλυφου που προσφέρει όσα ζητάει ένας καταδύτης, όπως σπηλιές, ρέστες, ξέρες, ναυάγια, μέχρι και κρατήρα ηφαιστείου.
- Τις μοναδικές σε όλη την Μεσόγειο εγκαταστάσεις σπογγοκαλιέργειας.
- Σε αφθονία είδη υπό προστασία όπως πίννες, όστρακα κλπ. που η ύπαρξή τους και μόνο, είναι αρκετή για να προσελκύσει όλους τους καταδύτες της Ευρώπης, σύμφωνα με δηλώσεις Ιταλού καθηγητή.

Υπάρχουν λοιπόν όλα τα προσόντα και τα πλεονεκτήματα, για να αναπτύχθει και να προωθήθει ο καταδυτικός τουρισμός και να αναδειχθεί η πραγματική διάσταση του τίτλου «Κάλυμνος το νησί των σφουγγαράδων» . (Πηγή: www.epalkalymnou.gr)

Γ. ΕΝΑΛΛΑΚΤΙΚΕΣ ΜΟΡΦΕΣ ΤΟΥΡΙΣΜΟΥ ΚΑΙ ΠΕΡΑΙΤΕΡΩ ΑΝΑΠΤΥΞΗ ΤΗΣ ΝΗΣΟΥ ΚΑΛΥΜΝΟΥ

Ο κ.Νικιτιάδης(2007) πιστεύει ότι η Κάλυμνος μπορεί και πρέπει να αναπτύξει περαιτέρω τον αναρριχητικό και καταδυτικό τουρισμό. Παράλληλα έχει δυνατότητες για θρησκευτικό τουρισμό, πολιτιστικό (μουσεία,αρχ, χώροι) , αλιευτικό , σπηλαιολογικό , γαστριμαργικό και αγροτουρισμό (μελισσοκομία, τυροκομία,κλπ). Η Κάλυμνος είναι ίσως το μόνο νησί που δεν ωφελήθηκε από την τουριστική ανάπτυξη που συντελέστηκε μετά το 1970 στα υπόλοιπα Δωδεκάνησα. Για πολλά χρόνια είχε στηρίξει την οικονομία της στη σπογγαλεία, στα εισοδήματα από την αλιεία, τη μετανάστευση και τους ναυτικούς.

Η Κάλυμνος όμως τουριστικώς όχι απλώς δεν υστερεί από πλευράς ομορφιάς από τα άλλα νησιά, αλλά έχει και σημαντικά πλεονεκτήματα. Καταρχάς , το δέσιμο ζωής των Καλυμνίων με τη θάλασσα και οι χιλιάδες Καλύμνιοι της διασπορας που είναι πρόθυμοι να επενδύσουν στη πατρίδα τους αν τους ζητηθεί. Οι προοπτικές ανάπτυξης όπως είναι λογικό κατευθύνονται στη σχέση των ντόπιων με τη θάλασσα. Στην Κάλυμνο υπάρχουν όλες οι προϋποθέσεις για δημιουργία υποθαλάσσιων πάρκων, τα οποία θα μπορούσαν να αποσπάσουν ένα μεγάλο μερίδιο της τουριστικής αγοράς. Καταρχήν ο βυθός στο νησί εμφανίζει μια ποικιλία την οποία δεν συναντάς πουθενά στα μεγάλα υποθαλάσσια πάρκα στον κόσμο. Σπηλιές, βραχώδεις περιοχές, άμμος, αληθινά ναυάγια κι ένα σωρό άλλα ενδιαφέροντα κάνουν το βυθό της περιοχής μοναδικό. Ταυτοχρόνως στο βυθό της Καλύμνου η διαύγεια είναι εκπληκτική και ασυγκρίτως καλύτερη από άλλες περιοχές, ενώ η σχεδόν παντελής έλλειψη θαλάσσιων ρευμάτων διασφαλίζει ομαλές και χωρίς προβλήματα υποθαλάσσιες Περιηγήσεις και καταδύσεις.

Την ίδια ώρα θα έπρεπε να μελετηθούν οι προοπτικές του αλιευτικού τουρισμού, χωρίς να παραγνωρίσουμε τις μεγάλες δυνατότητες του αναρριχητικού τουρισμού, ο οποίος μπορεί να αναπτυχθεί στο νησί, μιας και οι εδαφολογικές συνθήκες (άριστα βράχια και εδάφη) είναι από τις καλύτερες του κόσμου. Για να μπορούν να αναπτυχθούν οι εναλλακτικές μορφές τουρισμού θα πρέπει να θεσπιστεί νόμος ο οποίος θα προβλέπει ειδικώς για την Κάλυμνο (και όσες άλλες περιοχές ή νησιά δεν ακολούθησαν την αναπτυξιακή τουριστική πορεία των τελευταίων χρόνων) κίνητρα για

επενδύσεις τόσο στον τουρισμό όσο και σε άλλους κλάδους, οι οποίοι μπορούν να ευδοκιμήσουν στο νησί, όπως η αλιεία και η τυποποίηση των προϊόντων της θάλασσας, η μελισσοκομία, με το πολύ καλό μέλι της περιοχής, τα ιαματικά λουτρά και η δημιουργία ναυπηγείου στο κοντινό νησί της Ψερίμου.

Περαιτέρω, στα νησιά Ψέριμο και Τέλενδο, θα πρέπει να μελετηθούν με σοβαρότητα κάποια πιλοτικά προγράμματα παραθεριστικής κατοικίας, ώστε να τεθεί η Κάλυμνος σε αναπτυξιακή τροχιά. Προϋπόθεση βεβαίως για τα παραπάνω είναι η ταυτόχρονη διασφάλιση και άλλων προϋποθέσεων, όπως η επέκταση του αεροδρομίου, η επίλυση του ακτοπλοϊκού προβλήματος, οι υποδομές για ύδρευση και αποχέτευση, για τα οποία τη βασική ευθύνη φέρουν το κράτος και η τοπική αυτοδιοίκηση, η οποία θα πρέπει να αποκτήσει τους αναγκαίους πόρους, ώστε να συνδράμει από τη δική της πλευρά. (Πηγή: Νικητιάδης 2007)

ΣΥΜΠΕΡΑΣΜΑΤΑ ΓΙΑ ΟΛΗ ΤΗΝ ΕΛΛΑΔΑ

Η Κάλυμνος είναι ένα νησί χωρίς έντονη και προβληματική εξέλιξη, ένα νησί που δεν έχει παρουσιάσει ακόμα μόλυνση, ένα νησί που δεν έχει φτάσει ακόμα στην φέρουσα ικανότητα του και έτσι είναι ένας ιδανικός τόπος για πολλές διαφορετικές εναλλακτικές μορφές τουρισμού, έτσι ώστε να αναδειχτεί σε ιδανικό προορισμό.

Η Ελλάδα έχει ανάγκη τον ποιοτικό τουρισμό, που θα βασίζεται στις αρχές της αειφορίας, δημιουργώντας ένα παράλληλο αλλά και εξειδικευμένο τουριστικό προϊόν, το οποίο θα αναδεικνύει το ιδιαίτερο και αυθεντικό της πρόσωπο.

Οι εναλλακτικές μορφές τουρισμού εισάγουν την μορφωτική εμπειρία στη θέση της επιδερμικής επαφής με το «ξένο» στοιχείο, λαμβάνουν υπόψη τη φέρουσα ικανότητα του επισκέπτη εξατομικεύοντας τις ταξιδιωτικές προτάσεις, αρνούνται τη δημιουργία μηχανισμών περιφρούρησης του τουρίστα μέσω της διαμόρφωσης γυάλινων πύργων.

Ο περιβαλλοντικός, αγροτικός, αθλητικός, θρησκευτικός, πολιτιστικός ή τουρισμός με μορφές εθελοντισμού, επιχειρούν την επαναπροσέγγιση και ζεύξη της τουριστικής εμπειρίας με άλλες, παραγωγικές ή πολιτιστικές δραστηριότητες.

Αυτό που ανακαλύπτουμε σήμερα εμείς ως λύση στα προβλήματα του ελληνικού τουρισμού, οι ευρωπαίοι εταίροι μας το εφαρμόζουν με αξιοσημείωτη επιτυχία εδώ και αρκετά χρόνια. Η Ευρώπη ήδη δρέπει τα οφέλη του εναλλακτικού τουρισμού και βρίσκεται στο επόμενο στάδιο, αυτό της εξέλιξης, της εξειδίκευσης και της τελειοποίησης του. Η Ελλάδα βρίσκεται ακόμα στην αρχή.

Ο εναλλακτικός τουρισμός μπορεί και πρέπει να προχωρήσει. το απαιτούν οι περιστάσεις. Πρέπει να προχωρήσει ολιστικά και συντονισμένα, βάσει ενός θεσμικού πλαισίου, μίας εθνικής πολιτικής που θα ενεργοποιήσει τις δράσεις και τους τομείς που τον απαρτίζουν. Πρέπει να προχωρήσει και να προχωρήσει σωστά.

Ο εναλλακτικός τουρισμός δεν μπορεί και δεν πρέπει να είναι μία άναρχη ανάπτυξη του ελληνικού τουρισμού, αλλά είναι η ευκαιρία για την αναγέννησή του.

Το τουριστικό προϊόν τους είναι μαζικό και αδιαφοροποίητο. Οι σύγχρονες τάσεις στον τουρισμό υποδεικνύουν τη διαφοροποίηση και τον εμπλουτισμό

αυτού του προϊόντος μέσω της αξιοποίησης των μοναδικών πολιτιστικών και περιβαλλοντικών πόρων που διαθέτουν.

Υπάρχουν δυνατότητες ανάπτυξης εναλλακτικών μορφών τουρισμού, όμως οι μέχρι σήμερα προσπάθειες ήταν αποσπασματικές με πενιχρά αποτελέσματα.

Προϋπόθεση για την επιτυχή αξιοποίηση των φυσικών, πολιτιστικών και χρηματοδοτικών πόρων της Περιφέρειας, ώστε να αναγνωρισθεί η περιοχή ως προορισμός εναλλακτικού τουρισμού είναι η τοπική συναίνεση – δέσμευση συνεργασίας όλων των εμπλεκόμενων («άυλη» επένδυση) στην αλυσίδα της τοπικής τουριστικής προσφοράς, με ιεράρχηση προτεραιοτήτων.

ΕΠΙΛΟΓΟΣ

Τα Δωδεκάνησα έχουν ανάγκη από ποιοτικό τουρισμό, δημιουργώντας προϊόντα ξεχωριστά τα οποία θα αναδεικνύουν την αυθεντικότητα και την παράδοση που τα κάνουν μοναδικά. Ο εναλλακτικός τουρισμός έχει αποκτήσει συμβολική έννοια ως μορφή τουρισμού. Τα κύρια χαρακτηριστικά του είναι η αναζήτηση της αυθεντικότητας και της επαφής με τη φύση, η άρνηση των απρόσωπων τουριστικών πακέτων, η αποφυγή των κοσμικών παραλιών και ο συνδυασμός των διακοπών με την προσφορά εθελοντικής εργασίας. Αναφέρεται σε κάθε ειδική μορφή τουρισμού, η οποία προσελκύει τουρίστες με ειδικά ενδιαφέροντα, συμβάλλει στην προστασία του περιβάλλοντος και την ανάδειξη της πολιτιστικής κληρονομιάς και τέλος προσφέρει λύσεις σε προβλήματα της τουριστικής εποχικότητας.

Η Κάλυμνος έχει αναπτυχθεί τα τελευταία χρόνια τουριστικά λόγω της αναρρίχησης και των καταδύσεων. Αυτό δεν είναι αρκετό για να αναστηλώσει την οικονομία της. Αναγκαίος στόχος είναι η τουριστική προβολή μιας καλύτερης εικόνας του νησιού, που έχει ως προϋπόθεση να καλλιεργηθεί η κουλτούρα του στο τουρισμό και να προσφέρονται προϊόντα ποιότητας. Ο τουρίστας ενδιαφέρεται για το σύνολο των υπηρεσιών που θα έχει στη διάθεση του, απαιτεί το σύνολο του τουριστικού προϊόντος να έχει ποιότητα και να είναι σε καλή τιμή. Συμπερασματικά, ο εναλλακτικός τουρισμός σε συνδυασμό με αναβάθμιση των υπηρεσιών που προσφέρονται, πρέπει να γίνουν πηγή εκμετάλευσης για τους Καλύμνιους. Έτσι, θα είναι δυνατόν να έχουν την τουριστική ανάπτυξη που χρειάζεται για να αναγεννηθεί αυτό το πανέμορφο νησί της Δωδεκανήσου.

ΒΙΒΛΙΟΓΡΑΦΙΑ

- ✓ Καμίλης Π.(2001), «Οικοτουρισμός: Η εναλλακτική προοπτική της αιφόρου τουριστικής ανάπτυξης», Εκδόσεις Πρόπομπος , Αθήνα
- ✓ Σφακιανάκης Μ.(2000), «Εναλλακτικές μορφές τουρισμού», Εκδόσεις Σταμούλης, Αθήνα
- ✓ Κραβαρίτης Ν. και Παπαγεωργίου Ν.(2007), «Επαγγελματικός τουρισμός-Οργάνωση Συνεδρίων» Εκδόσεις Interbooks, Αθήνα
- ✓ Ηγουμενακης Ν.,Κραβαρίτης Κ. και Λύτρας Π.(1999), «Εισαγωγή στον Τουρισμό», Εκδόσεις Interbooks, Αθήνα
- ✓ Ηγουμενάκης Ν.(1997), «Τουριστική Οικονομία», Εκδόσεις Interbooks, Αθήνα (Τόμος Α)
- ✓ Ηγουμενάκης Ν.(1997) «Τουριστική Οικονομία», Εκδόσεις Interbooks, Αθήνα (Τόμος Β)
- ✓ Νικιτιάδης Γ.(2007) «Τουρισμός: δώδεκα θέσεις-Δωδεκάνησος: δώδεκα όνειρα», Εκδόσεις Λιβάνη 2007

ΠΕΡΙΟΔΙΚΟΣ ΤΥΠΟΣ

- ✓ Τουριστική Αγορά” - Οκτώβριος 2004, τεύχος 174, μηνιαίο περιοδικό για την τουριστική βιομηχανία

INTERNET – ΒΙΒΛΙΟΓΡΑΦΙΑ

- ✓ www.sete.gr/default.php?pname=Statistics&la=1&cat=17
- ✓ www.agrotourcrete.gr/index.php?option=com_content&view=article&id=46&Itemid=115&lang=el
- ✓ www.traveldailynews.gr/columns/article/1244
- ✓ www.wto.gr
- ✓ www.mbatourism.gr/index.php?option=com_docman&task...5...
- ✓ www.gnto.gr
- ✓ www.greeklodgings.gr/gr_index.html
- ✓ www.moraros.gr/KONS MOR/new_material/.../TOURISMOS
- ✓ www.altertourism.gr/morfes_tourismou/
- ✓ <http://www.investingreece.gov.gr/default.asp?pid=36§orID=47&la=2>
- ✓ tzoumerka-murgia.gr/site/index.php?option=com_content&view=article&id=102&itemid10&lang=el
- ✓ <http://www.anthropos.gr/spots/tourism/>
- ✓ www.dodekanissaweb.gr/gr/rodos.html
- ✓ <http://www.hotel-restaurant.gr/index.php?id=1982view&id=355&itemid=140>

- ✓ http://www.epalkalymnou.gr/sports/index.php?option=com_content&view=article&id=53&Itemid=49
- ✓ www.karpathos.gr/main.php?lang=1
- ✓ www.diveinkarpathos.gr
- ✓ <http://www.lerosgr.gr/content/niothoyme-perissotero-ellines-sta-akritika-nisia>
- ✓ www.synedrio.gr/arthra/a046.asp
- ✓ www.clickatlife.gr/story/taksidi/pasxa-stin-patmo-to-nisi-tis-apokalupsis?id=1956338
- ✓ www.dreamislandscom.gr/inpagesf1e7.html?Areald=1&IslandId=2148&IdentifierId=19
- ✓ www.kalymnosinfo.com
- ✓ <http://www.neakalymnos.gr/index.php/2010-09-17-09-02-02/22-2010-09-15-07-44-20/47-2010-10-05-18-45-11>
- ✓ www.astypalaia.info
- ✓ www.eurostat.int/

ΠΑΡΑΡΤΗΜΑ Α

ΤΟΥΡΙΣΤΙΚΗ ΚΙΝΗΣΗ ΣΤΑ ΔΩΔΕΚΑΝΗΣΑ

2003	2004	2005	2006	2007	2008
14.971.146	13.656.947	12.768.980	13.172.260	14.650.087	14546.13

**Πίνακας 1 – Διανυκτερεύσεις Αλλοδαπών – Ημεδαπών τουριστικών
στα Δωδεκάνησα**

2003	2004	2005	2006	2007	2008
2.007.667	1.882.167	1.849.125	1.812.175	2.140.547	2.169.706

**Πίνακας 2 – Αφίξεις Αλλοδαπών – Ημεδαπών τουριστικών
στα Δωδεκάνησα**

ΠΑΡΑΡΤΗΜΑ Β

ΠΟΘΙΑ



ΜΑΣΣΟΥΡΙ



KANTOYNI



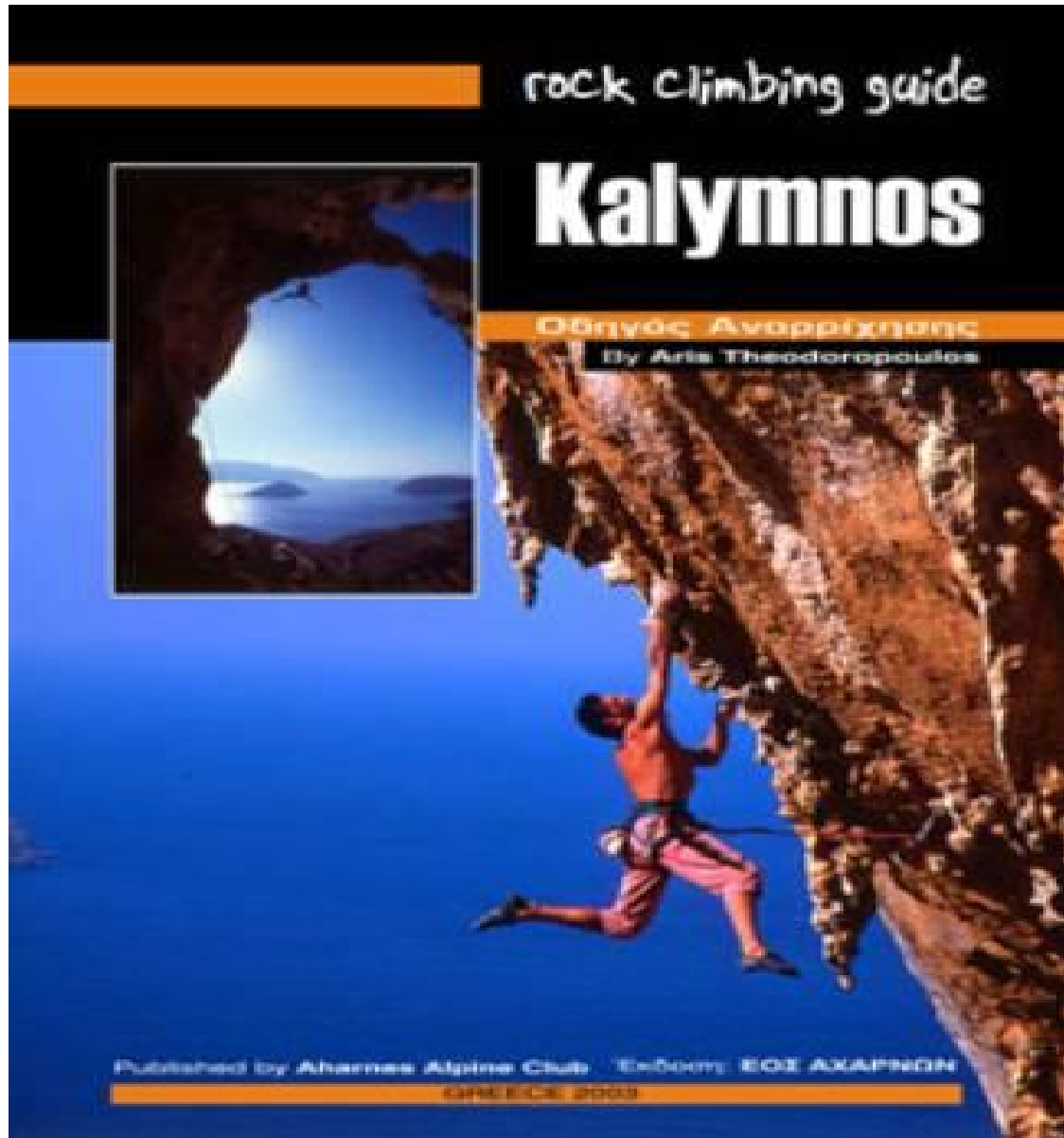
ΑΓ. ΣΑΒΒΑΣ



ΤΟ ΚΑΣΤΡΟ ΤΗΣ ΧΡΥΣΟΧΕΡΕΙΑΣ



ΟΡΕΙΒΑΣΙΑ



Ένας από τους πολλούς οδηγούς αναρρίχησης που έχουν εκδοθεί για τη Κάλυμνο





