



ΤΕΧΝΟΛΟΓΙΚΟ ΕΚΠΑΙΔΕΥΤΙΚΟ ΙΔΡΥΜΑ ΠΑΤΡΑΣ
ΣΧΟΛΗ ΔΙΟΙΚΗΣΗΣ ΚΑΙ ΟΙΚΟΝΟΜΙΑΣ
ΤΜΗΜΑ ΤΟΥΡΙΣΤΙΚΩΝ ΕΠΙΧΕΙΡΗΣΕΩΝ

ΠΤΥΧΙΑΚΗ ΕΡΓΑΣΙΑ

<<ΤΙΤΛΟΣ ΠΤΥΧΙΑΚΗΣ ΕΡΓΑΣΙΑΣ>>

**“ΣΥΓΧΡΟΝΟΣ ΤΟΥΡΙΣΤΙΚΟΣ ΟΔΗΓΟΣ ΠΕΡΙΦΕΡΕΙΑΣ
ΔΥΤΙΚΗΣ ΕΛΛΑΔΑΣ. ΠΡΟΟΠΤΙΚΕΣ ΑΝΑΠΤΥΞΗΣ.”**

ΟΝΟΜΑΤΕΠΩΝΥΜΟ ΣΠΟΥΔΑΣΤΡΙΑΣ: ΚΟΠΑΛΙΔΟΥ ΕΛΕΝΗ
ΕΠΟΠΤΕΥΩΝ ΚΑΘΗΓΗΤΗΣ: ΠΑΝΑΓΟΠΟΥΛΟΣ
ΑΝΑΣΤΑΣΙΟΣ

ΠΑΤΡΑ, 5-5-2009

ΠΙΝΑΚΑΣ ΠΕΡΙΕΧΟΜΕΝΩΝ

Πίνακας περιεχομένων.....σελ.1-3
Περίληψη.....σελ.4
Εισαγωγή.....σελ.5

Κεφάλαιο 1^ο

Ο Νομός Αιτωλοακαρνανίας (εισαγωγή).....σελ.6
1.1 Χάρτης Νομού Αιτωλοακαρνανίας.....σελ.7
1.2 Γεωγραφία.....σελ.8
1.3 Κλίμα.....σελ.8
1.4 Η Μεγαλύτερη πόλη της Αιτωλοακαρνανίας.....σελ.9
1.5 Η Πρωτεύουσα της Αιτωλοακαρνανίας.....σελ.10
1.6 Ναύπακτος.....σελ.11-13
1.7 Οδηγός ψυχαγωγίας.....σελ'14-15
1.8 Ξενοδοχεία και ενοικιαζόμενα δωμάτιασελ.16-17
1.9 Μουσεία- μνημεία- αξιοθέατα νομού Αιτωλοακαρνανίας.....σελ18-19
1.10 Ιαματικά λουτρά.....σελ.20

Κεφάλαιο 2^ο

Ο Νομός Αχαΐας.....σελ.21-22
2.1 Χάρτης Νομού Αχαΐας.....σελ.23
2.2 Πάτρα.....σελ.24
2.2.1 Το λιμάνι της Πάτρας.....σελ.25
2.3 Αίγιο.....σελ.25
2.4 Καλάβρυτα.....σελ.26
2.5 Χωριά- Κωμοπόλεις της περιοχής.....σελ.27
2.6 Οδηγός ψυχαγωγίας.....σελ.28-31
2.7 Ξενοδοχεία και ενοικιαζόμενα δωμάτια.....σελ.32-38
2.8 Μουσεία- μνημεία- αξιοθέατα νομού Αχαΐας.....σελ.39-40
2.9 Χιονοδρομικό Κέντρο Καλαβρύτων.....σελ.41-42
2.9.1 Τιμοκατάλογος εισιτηρίων 2007-2008.....σελ.43
2.9.2 Ειδικές προσφορές.....σελ.44
2.10 Οδοντωτός Σιδηρόδρομος.....σελ.45-46
2.11 Πατρινό Καρναβάλι.....σελ.47-49
2.12 Παραλίες νομού Αχαΐας.....σελ.50
2.12.1 Αναλυτικά για τις Παραλίες.....σελ.51

Κεφάλαιο 3^ο

Ο Νομός Ηλείας (εισαγωγή).....σελ.52
3.1 Χάρτης Νομού Ηλείας.....σελ.53
3.2 Πύργος.....σελ.54
3.3 Κυλλήνη.....σελ.55
3.4 Αρχαία Ολυμπία.....σελ.56
3.5 Αμαλιάδα.....σελ.57
3.6 Οδηγός ψυχαγωγίας.....σελ.58-59
3.7 Ξενοδοχεία και ενοικιαζόμενα δωμάτια.....σελ.60-62
3.8 Μουσεία- μνημεία- αξιοθέατα νομού Ηλείας.....σελ.63
3.9 Παραλίες νομού Ηλείας.....σελ.64-66

Κεφάλαιο 4ο

- 4.1 Γαλάζιες σημαίες Περιφέρειας για το 2008.....σελ.67
- 4.2 Συγκοινωνίες στη Περιφέρεια.....σελ.68-69
- 4.3 Νοσοκομεία στη Περιφέρεια.....σελ.70
- 4.4 Κέντρα Υγείας στη Περιφέρεια.....σελ.71

Κεφάλαιο 5^ο

Η Τουριστική Κίνηση της Περιφέρειας

- 5.1 Δυναμικότητα καταλυμάτων ξενοδοχειακού τύπου και κάμπινγκ (πίνακες).....σελ.72
- 5.2 Πληρότητες κλινών (πίνακες).....σελ.73-76
- 5.3 Προοπτικές Ανάπτυξης της Περιφέρειας.....σελ.77-78
- 5.4 Μειονεκτήματα.....σελ.79
- 5.5 Προτεινόμενες παρεμβάσεις για τη βιώσιμη ανάπτυξη του τουρισμού στη Περιφέρεια.....σελ.80
- 5.6 Συμπεράσματα – Σύγκριση μεταξύ των Περιφερειών.....σελ.81

Βιβλιογραφία

- Περιοδικά- Εφημερίες.....σελ.82
- Επίσημα Site.....σελ.83-84
- Πηγές.....σελ.85

ΠΕΡΙΛΗΨΗ

Η Περιφέρεια Δυτικής Ελλάδος καταλαμβάνει το ΒΔ τμήμα της Πελοποννήσου και το Δυτικό άκρο της Στερεάς Ελλάδος. Περιλαμβάνει τους Νομούς Αιτωλοακαρνανίας, Αχαΐας και Ηλείας. Η συνολική της έκταση είναι 11.350 km² και καλύπτει το 8,6% της συνολικής έκτασης της χώρας. Στο μεγαλύτερο ποσοστό τα εδάφη της είναι ορεινά (45,3%) και ημιορεινά (25,6%) ενώ μόλις το 29,1% είναι πεδινές εκτάσεις. Έχει εκτεταμένα παράλια και στους τρεις Νομούς, που βρέχονται από τη θάλασσα του Ιονίου Πελάγους και των κόλπων: Αμβρακικού, Πατραϊκού και Κορινθιακού.

Η Περιφέρεια διαθέτει αφθονία και ποικιλία φυσικών πόρων, η οποία δίνει τη δυνατότητα εκμετάλλευσης πολλών μορφών εναλλακτικού τουρισμού: ακτές, αρχαιολογικούς χώρους και μουσεία, μνημεία νεότερης ιστορίας, ιαματικές πηγές, παραδοσιακούς οικισμούς, ποτάμια, λίμνες, βιότοπους, αισθητικά δάση και τοπία φυσικού κάλλους, μεταξύ των οποίων αντιπροσωπευτικές περιοχές είναι η Ολυμπία, παγκοσμίως γνωστό μνημείο του αρχαίου ελληνικού πολιτισμού, η Αγία Λαύρα, το Μέγα Σπήλαιο, η Κοιλιάδα του Αλφειού, η Λίμνη του Καϊάφα με τις ιαματικές της πηγές, οι υγρότοποι του Αχελώου και του Αμβρακικού, τα αισθητικά δάση Καλαβρύτων και Σελέμνου Πατρών, τα δάση Στροφυλιάς, Φολοής και Φράξου, τα Φαράγγια του Βουρραϊκού, κ.α.

ΕΙΣΑΓΩΓΗ

Στις σελίδες που ακολουθούν θα σας παρουσιάσω έναν τουριστικό οδηγό της Περιφέρειας Δυτικής Ελλάδας και συγκεκριμένα των νομών Αιτωλοακαρνανίας, Αχαΐας και Ηλείας, και ελπίζω να σας φανεί αρκετά χρήσιμος ώστε να κάνετε τις καλύτερες επιλογές για τα ταξίδια σας.

Αναφέρονται διάφορα ιστορικά στοιχεία για πολλές περιοχές των νομών αυτών, καθώς επίσης και τα πιο αξιοσημείωτα αξιοθέατα και μνημεία, όπως είναι το Κάστρο της Πάτρας και του Ρίου, η Αρχαία Ολυμπία, το Σπήλαιο των Λιμνών, κ.α. Οι δημοφιλέστερες παραλίες και μάλιστα όσες έχουν βραβευτεί με γαλάζια σημαία θα σας δώσουν την ευκαιρία να απολαύσετε τα μπάνια σας στις πιο καθαρές θάλασσες.

Η διαμονή, που αποτελεί το κυριότερο στοιχείο ενός ταξιδιού, δεν λείπει από τον οδηγό αυτό, με διευθύνσεις και τηλέφωνα επικοινωνίας του καταλύματος που σας ενδιαφέρει. Επίσης, ένας οδηγός ψυχαγωγίας με τα πιο γνωστά εστιατόρια και café των περιοχών, για να απολαύσετε τοπικές και παραδοσιακές νοστιμιές.

Τέλος, θα βρείτε πίνακες με τα πιο χρήσιμα τηλέφωνα και πληροφορίες για νοσοκομεία, συγκοινωνίες, κ.α.

ΚΕΦΑΛΑΙΟ 1ο

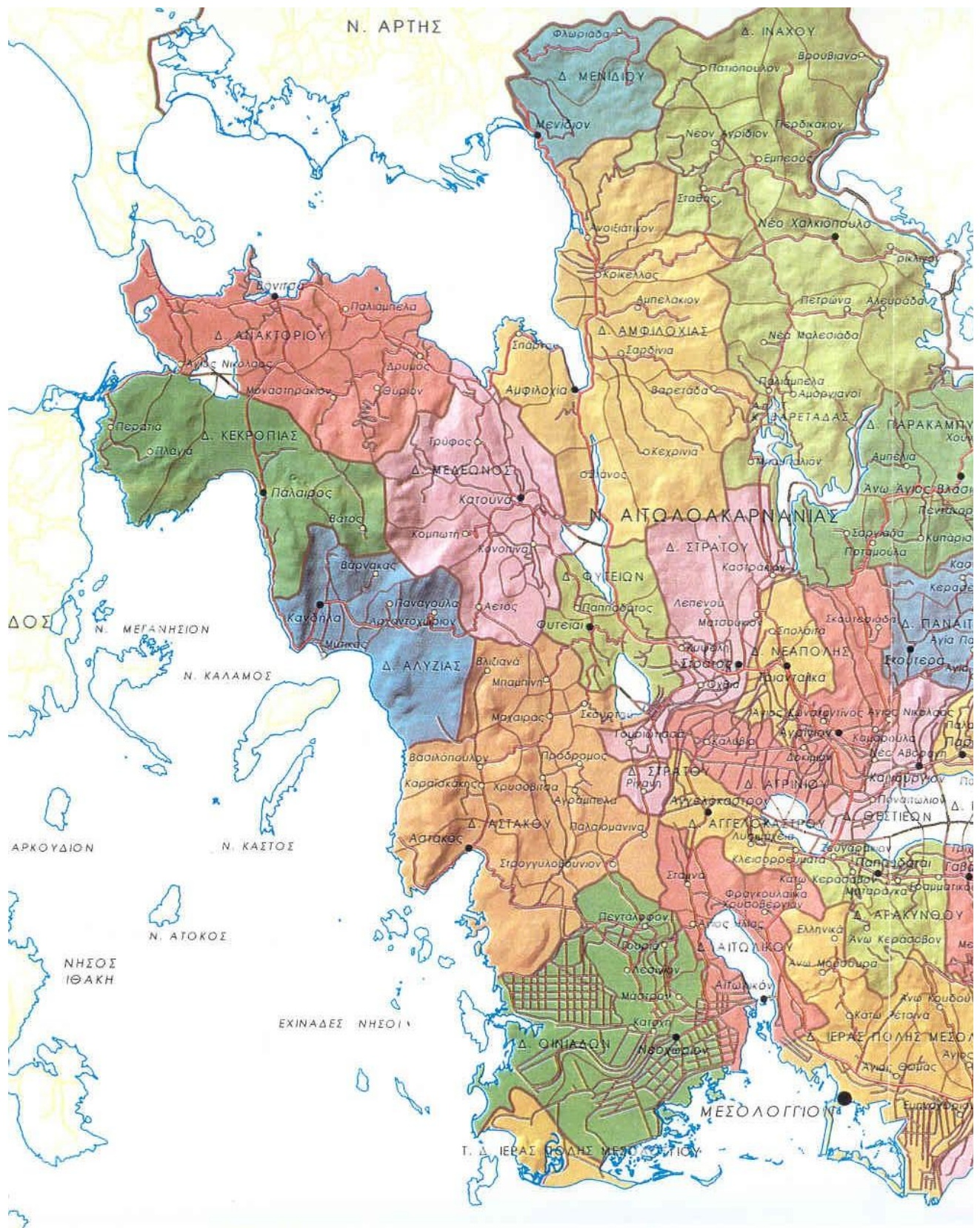
Ο Νομός Αιτωλοακαρνανίας

Εισαγωγή

Η **Αιτωλοακαρνανία** (επίσημη ονομασία: **Νομός Αιτωλίας και Ακαρνανίας**) είναι ένας από τους πενήντα ένα νομούς της Ελλάδας. Βρίσκεται στο δυτικό μέρος της Ελλάδας. Ο νομός είναι μια ένωση της Αιτωλίας και της Ακαρνανίας. Πρωτεύουσά της είναι για ιστορικούς λόγους το Μεσολόγγι και μεγαλύτερη πόλη και οικονομικό κέντρο το Αγρίνιο. Άλλες σημαντικές πόλεις είναι η Ναύπακτος, το Αιτωλικό, η Αμφιλοχία, η Βόνιτσα, ο Αστακός και το Θέρμο. Η περιοχή είναι συνδεδεμένη από το 2004 με την Πελοπόννησο μέσω της γέφυρας Ρίου-Αντιρρίου, ενώ συνεχίζει να λειτουργεί, στην ίδια περιοχή, η σύνδεση με πορθμείο (φέρρου μπωτ). Οι νομοί που την περιβάλλουν είναι αυτοί της Άρτας στην Ήπειρο, της Καρδίτσας στην Θεσσαλία, της Ευρυτανίας στα βορειοανατολικά και της Φωκίδας στα ανατολικά. Τα σημαντικότερα λιμάνια του νομού είναι τα λιμάνια του Αστακού, της Ναυπάκτου, της Αμφιλοχίας και της Βόνιτσας. Είναι ο μεγαλύτερος νομός στην Ελλάδα. Τα πλούσια δώρα της φύσης - λιμνοθάλασσες, ποτάμια, λίμνες, βουνά, φαράγγια και ακρογιαλιές με αμμουδιές και καθαρή θάλασσα- είναι τα χαρακτηριστικά του νομού.

Γνωστός ως λίγα χρόνια πριν για την ιστορική και μόνο πλευρά με την ένδοξη Ρούμελη, ο νομός Αιτωλοακαρνανίας αντιμετωπιζόταν ως περιοχή προσπέλασης σε νησιά του Ιονίου και την Ήπειρο. Αλλά οι νέοι δρόμοι, η βελτίωση της ξενοδοχειακής υποδομής, οι πλούσιες εναλλαγές της φύσης και το άριστο κλίμα έχουν συμβάλει στην τουριστική ανάπτυξη του νομού ο οποίος είναι ο μεγαλύτερος της Ελλάδας.

1.1 ΧΑΡΤΗΣ ΝΟΜΟΥ ΑΙΤΩΛΟΑΚΑΡΝΑΝΙΑΣ



1.2 Γεωγραφία

Το ορεινό στοιχείο κυριαρχεί στο νομό. Τα νοτιοδυτικά παράλια χαρακτηρίζονται απ' την παρουσία λιμνοθαλασσών, με γνωστότερες αυτές του Μεσολογγίου και του Αιτωλικού. Ο επιμηκέστερος και κύριος ποταμός είναι ο Αχελώος ο οποίος καταλήγει σε δέλτα στα νοτιοδυτικά, ενώ η μεγαλύτερη λίμνη η Τριχωνίδα, η οποία είναι και η μεγαλύτερη λίμνη της Ελλάδας (97 τ.χ.). Στο Νομό υπάρχουν και οι λίμνες: Αμβρακία, Λυσιμαχεία, Οζερός και οι τεχνητές λίμνες του Καστρακίου, των Κρεμαστών και Στράτου.

Εκτός του Αχελώου, το Νομό διαρρέουν και οι ποταμοί: Εύηνος, Ίναχος και Μόρνος (στα σύνορα με το νομό Φωκίδας κατά την αρχαιότητα έφερε το όνομα Δάφνος). Τα βουνά της Αιτωλοακαρνανίας περιλαμβάνουν το Παναιτωλικό στα βορειοανατολικά, Ακαρνανικά όρη στα δυτικά, Βορειοδυτικά τα Όρη Βάλτου, στα νότια το όρος Αράκυνθος, Νοτιοανατολικά τα Όρη Ναυπακτίας γνωστά και ως Κράβαρα και τέλος ανάμεσα στα Ναυπάκτια Όρη και το Παναιτωλικό Όρος και χωρίς να διακόπτεται ο ορεινός όγκος βρίσκονται τα Όρη Λιδωρικίου.

1.3 Κλίμα

Το κλίμα της ποικίλει από θερμά καλοκαίρια με πολλή υγρασία σε ήπιους χειμώνες στις χαμηλού υψομέτρου περιοχές. Κρύοι χειμώνες κυριαρχούν στις ορεινές περιοχές, ενώ σε ακόμα μεγαλύτερα υψόμετρα, τα καλοκαίρια είναι δροσερά και χιόνια καθώς και κρύος καιρός χαρακτηρίζουν τους χειμερινούς μήνες.

1.4 Η μεγαλύτερη πόλη της Αιτωλοακαρνανίας

Το Αγρίνιο είναι μια γεμάτη ζωντάνια πόλη , στην καρδιά του κάμπου της Αιτωλοακαρνανίας, στο γεωγραφικό κέντρο του νομού. Η Ιερά Πόλη του Μεσολογγίου είναι, για λόγους ιστορικούς, η πρωτεύουσα του νομού, αλλά το Αγρίνιο είναι, εκ των πραγμάτων, το οικονομικό, πολιτιστικό, πνευματικό κέντρο της Αιτωλοακαρνανίας, του μεγαλύτερου νομού της Ελλάδας.



Από οικονομικής πλευράς, το παλιό κέντρο του καπνού (πανελληνίως γνωστά τα καπνά Αγρινίου) έχει σήμερα μετεξελιχθεί σε μείζον κέντρο της Δυτικής Στερεάς, με δεκάδες μεγάλες επιχειρήσεις, τράπεζες, χρηματιστηριακές, αντιπροσωπείες αυτοκινήτων, αλυσίδες υπεραγορών, και λίγες αλλά σπουδαίες βιομηχανικές μονάδες. Η οικονομική ευρωστία της πόλης οφείλεται και στο γεγονός ότι εξυπηρετεί εμπορικά την "ενδοχώρα" του κάμπου, δηλαδή τους δήμους της Τριχωνίδας (Μακρυνείας, Αρακύνθου, Παραβόλας, Θεστιέων) και του Αχελώου (δήμοι Νεάπολης, Αγγελοκάστου, Στράτου, Φυτειών).

Τέλος, το Αγρίνιο είναι φημισμένο για τους μεζέδες του και τη νυκτερινή του ζωή. Ουζερί, ταβέρνες, ψησταριές, εστιατόρια έχουν συνεχώς πελάτες, στους οποίους χαρίζουν εξαιρετικές γεύσεις. Πλήθος καφεενεία και καφετέριες καλύπτουν όλα τα γούστα και τις ηλικίες, ενώ bar, club, και άλλα νυκτερινά κέντρα δίνουν τον τόνο της νυκτερινής ζωής.

1.5 Η Πρωτεύουσα της Αιτωλοακαρνανίας

Το Μεσολόγγι αναφέρεται για πρώτη φορά από τον Ενετό Paruta κατά την περιγραφή της ναυμαχίας της Ναυπάκτου. Σύμφωνα με την κυρίαρχη ιστορική άποψη η ονομασία του προήλθε από τον συνδυασμό των ιταλικών λέξεων mezzo langhi (Mezzolanghi) που σημαίνει στο "μέσον λιμνών" ή messo langhi (Messolanghi) που σημαίνει "τόπο εν μέσω λιμνών". Το Μεσολόγγι ονομάστηκε "Ιερά Πόλις" το 1937 με κείμενο νόμου της κυβέρνησης ως αναγνώριση της θυσίας των κατοίκων του κατά τον Απελευθερωτικό Αγώνα.

Σήμερα το Μεσολόγγι διατηρεί την Πύλη Εισόδου και τμήμα από το ένδοξο Οχύρωμα των Ελεύθερων Πολιορκημένων ανακατασκευασμένο από τον Όθωνα. Αμέσως μετά την Πύλη βρίσκεται ο κήπος των Ηρώων μέσα στον οποίον έχουν ταφεί ανώνυμοι και επώνυμοι ήρωες που έπεσαν ένδοξα κατά την Ηρωική Έξοδο. Το Ηρώο αποτελεί τα Ηλύσια Πεδία του νεότερου Ελληνισμού και είναι αναμφίβολα το πιο εντυπωσιακό πάρκο της Ελλάδας. Κάθε χρόνο στην εορτή των Βαΐων εορτάζεται η επέτειος της Εξόδου που αποτελεί τη "μεγάλη τοπική γιορτή" στην οποία συμμετέχει επίσημα η Ελληνική Πολιτεία.

Η πόλη του Μεσολογγίου, πρωτεύουσα του νομού Αιτωλοακαρνανίας με 17.597 κατοίκους, είναι όμορφη, λειτουργική, με ορθή πολεοδομική διαρρύθμιση, προικισμένη με πολλά ενδιαφέροντα οικοδομήματα παραδοσιακής αρχιτεκτονικής. Το αρχοντικό των Τρικούπηδων, του Παλαμά, η Βάλβειος Βιβλιοθήκη, η Πινακοθήκη Σύγχρονης Τέχνης Χρήστου και Σοφίας Μοσχανδρέου δίνουν τη σφραγίδα της πνευματικότητας και μεγαλείου που ανέκαθεν χαρακτήριζε το Μεσολόγγι. Το Μουσείο Ιστορίας και Τέχνης στεγάζεται σ' ένα νεοκλασικό κτίριο στη πλατεία Μ. Μπότσαρη και φιλοξενεί πίνακες διασήμων Ελλήνων και ξένων ζωγράφων που εμπνεύστηκαν από τον Αγώνα του Μεσολογγίου.

Οι ζώνες πράσινου, οι χώροι αναψυχής, η λιμνοθάλασσα, η ιστορία αλλά ταυτόχρονα τα σύγχρονα ουζερί με τους τοπικούς "μεζέδες", οι ταβέρνες και τα ψαράδικα συνθέτουν τη σημερινή ιδιαιτερότητα του Μεσολογγίου που γοητεύει όσους το επισκέπτονται.

1.6 Ναύπακτος

Πόλη μοναδικής ομορφιάς, με πλούσια πολιτιστική κληρονομιά και απaráμιλλο φυσικό κάλλος, η φιλόξενη Ναύπακτος διαθέτει πληθώρα αξιοθέατων: Το Κάστρο στην κορυφή του λόφου που καταλήγει στο μικρό γραφικό λιμανάκι με τα Ενετικά τείχη, το επιβλητικό Ρολόϊ, η Παλιά Πόλη και το ιστορικό κέντρο της πόλης η οποία κρατάει την παραδοσιακή της φυσιογνωμία, το αρχοντικό του Μπότσαρη, οι πανέμορφες γραφικές παραλίες της Ψανή και Γρίμποβο που πλαισιώνουν το Ενετικό λιμάνι και προσφέρουν απίστευτης ομορφιάς θέα στον Κορινθιακό Κόλπο και την εντυπωσιακή γέφυρα Ρίου – Αντιρρίου. . Στην ορεινή Ναυπακτία ο επισκέπτης θα βρει θαυμάσια τοπία για εκδρομές, καταβάσεις με κανό στον ποταμό Εύηνο, αθλητικές δραστηριότητες, ορειβασία, φωτογραφία, κ.α. Επίσης η Ναύπακτος φημίζεται για την αγάπη της για τη τέχνη και ιδιαίτερα τους καλοκαιρινούς μήνες υπάρχει πλούσια πολιτιστική δραστηριότητα με εκδηλώσεις μουσικές, θεατρικές, χορευτικές, εκθέσεις ζωγραφικής, φωτογραφίας και βιβλίων. Πόλη με έντονη νυχτερινή ζωή, ικανοποιεί και τον πλέον απαιτητικό επισκέπτη και καλύπτει όλες της μορφές διασκέδασης.

Η παλιά πόλη, που βρίσκεται μέσα στα τείχη, έχει διατηρήσει το δικό της ύφος, την παλιά της φυσιογνωμία. Όπου κι' αν σταθεί το βλέμμα σου συναντάς την ομορφιά, την αρμονία, τη γαλήνη. Με ευκολία ξετρυπώνεις μικρές και μεγάλες παραδοσιακές λεπτομέρειες, ακόμα και εκεί που κυριαρχεί το τσιμέντο και οι κεραίες των σύγχρονων κτισμάτων.

Περπατώντας ανάμεσα στα πλακόστρωτα σοκάκια της πόλης έχεις την αίσθηση ότι θα ανταμώσεις τους ήρωες του 1821, ότι θα έρθεις φάτσα με τον Τζαβέλα, τον Μπότσαρη, το Φαρμάκη, θα δεις το νεαρό πυρπολητή Ανεμογιάννη με τη δάδα στο χέρι ή θα ακούσεις τη βραχνή φωνή του μπάρμπα

Γιάννου

Βλαχογιάννη.

Κοιτάζοντας από την κορυφή του κάστρου της Ναυπάκτου το πανόραμα του Κορινθιακού και της απέναντι Πελοποννησιακής λωρίδας χάνεις το μέτρο των πραγμάτων. Κάτω, μπροστά στα πόδια σου βλέπεις το μικρό γραφικό, βενετσιάνικο λιμανάκι, να λικνίζεται ανάμεσα στο χθες και στο σήμερα.



Η Ναύπακτος έχει όλα εκείνα τα στοιχεία που συγκροτούν αυτό που ονομάζουμε γραφικό. Αρκετό πράσινο, άφθονα νερά, γιγάντια αιωνόβια πλατάνια, καθαρή θάλασσα, πεντακάθαρες αυλές με όμορφους κήπους, πανέμορφο οχυρό λιμανάκι, που είναι το μικρότερο και το ωραιότερο της Μεσογείου και το ισχυρό κάστρο της που είναι μάρτυρας της πολυκύμαντης ιστορίας της.

Το κλίμα της θεωρείται από τα καλύτερα της χώρας. Είναι εύκρατο μεσογειακό με ήπιο σχετικά χειμώνα και δροσερό καλοκαίρι. Έχει αυξημένες βροχοπτώσεις, σύντομες περιόδους καλοκαιρινής ξηρασίας και μεγάλη ηλιοφάνεια.

Το **Αιτωλικό** είναι ένα πυκνοκατοικημένο νησάκι. Και η Αμφιλοχία είναι κωμόπολη στο Μυχό του Αμβρακικού κόλπου.

Το **Αντίρριο** είναι παραλιακό χωριό στο ομώνυμο ακρωτήριο και ο Αστακός είναι μια αμφιθεατρικά χτισμένη όμορφη παραλιακή κωμόπολη.

Η **Βόνιτσα** έχει ωραίες και μεγάλες αμμουδιές, ιστορικούς χώρους και πολλά μνημεία. Και το Θέρμο βρίσκεται ανατολικά της Τριγωνίδας, κοντά στην ομώνυμη αρχαία πόλη.

Η **Κατούνα** και η **Κατοχή** είναι δύο ωραίες κωμοπόλεις, το Μενίδι είναι παραλιακό χωριό με αξιόλογη τουριστική κίνηση, όπως και ο Μύτικας.

1.7

ΟΔΗΓΟΣ ΨΥΧΑΓΩΓΙΑΣ

“ΜΕΛΤΕΜΙ”



Διεύθυνση: Μοναστηράκι Δωρίδας

Υπεύθυνος: Ιωάννης Κοσσίδας

Πληροφορίες: Τηλ. 26340 51 494, Κιν. 6973 663 585

“Εν Πλώ”



Υπεύθυνος : Κατσαρός Νικόλαος

Διεύθυνση : Μοναστηράκι - Ναύπακτος

Πληροφορίες: Τηλ. 2634051522, Κινητό : 6944777612

“Πανσέλινος”



Αν επιθυμείτε φρέσκο ψάρι, καλό κρασί και νύχτες λουσμένες από το φως του φεγγαριού παρέα με την αύρα της θάλασσας σας περιμένουμε στην “Πανσέλ...οινο”

Υπεύθυνος: Φαρμάκη Χρυσούλα

Διεύθυνση: Μοναστηράκι Φωκίδας, Ναύπακτος

Πληροφορίες: Τηλ 26340 529

“MIMOZA”



Υπεύθυνοι : Φούντας Γιάννης – Βασίλης Ντέκας

Διεύθυνση : Κρυονέρι Χαλκείας , Μεσολόγγι

Πληροφορίες: Τηλ. 26310 41174 , 6977622695 , 6977036052

1.8 ΞΕΝΟΔΟΧΕΙΑ ΚΑΙ ΕΝΟΙΚΙΑΖΟΜΕΝΑ ΔΩΜΑΤΙΑ

ΔΗΜΟΣ ΝΑΥΠΑΚΤΟΥ

Ναύπακτος	26340-29551-2
Leranto Beach	26340-23931-2
Ακτή	26340-28464-5
Αφροδίτη	26340-29922-3
Ήλιον	26340-21222
Αίγλη	26340-27271
Νίκη	26340-28901-2
Διεθνές	26340-27342

ΔΗΜΟΣ ΙΕΡΗΣ ΠΟΛΗΣ ΜΕΣΟΛΟΓΓΙΟΥ

Αγάπη	26310-22553
Liberty	26310-24831 & 28050
Θεοξένια	26310-22683 & 22493
Αύρα	26310-22284

ΔΗΜΟΣ ΑΓΡΙΝΙΟΥ

Εσπερία	26410-23033-4
Γαλαξίας	26410-23551-3
Σουμελής	26410-23473 & 44590
Acropole	26410-22231 & 22229
Λητώ	26410-23043 & 23044
Τουριστ	26410-26665
Η σελήνη	26410-22798 & 47076
Πανελλήνιον	26410-22738 & 23738

ΔΗΜΟΣ ΑΙΤΩΛΙΚΟΥ

Αλεξάνδρα	26320-22248 & 23019
Liberty Inn	26320-22206

ΔΗΜΟΣ ΑΛΥΖΙΑΣ

Cano Μύτικας	26460-81323
Σίμος	26460-81380-1
Ακρογιάλι	26460-81206
Κύματα	26460-81311
Γλάρος	26460-81240
Θεσμός Village -	26460-81060

www.thesmosvillage.gr

ΔΗΜΟΣ ΑΜΦΙΛΟΧΙΑΣ

Αμβρακία	26420-22845
Mistral	26420-22287
Έλενα	26420-22509 & 22940
Oscar	26420-22155
Ζέφυρος	26420-22227

ΔΗΜΟΣ ΑΝΑΚΤΟΡΙΟΥ	
Bel Mare	26430-22394
Κέκρωψ	26430-22490-2
Βόνιτσα	26430-22594-5
Πήγασος	26430-23480-2
ΔΗΜΟΣ ΑΝΤΙΡΡΙΟΥ	
Αντίρριο	26340-31450
Denia	23640-31412
ΔΗΜΟΣ ΑΠΟΔΟΤΙΑΣ	
Crystal	26340-41555-7
Ελατού	26340-53060-1
Το Καναβέικο	26340-26101 & 41072
Τερψιθέα	26340-53235-6
ΔΗΜΟΣ ΑΣΤΑΚΟΥ	
Stratos	26460-41096 & 41911
Beach	26460-41135
ΔΗΜΟΣ ΘΕΡΜΟΥ	
Αιτωλία	26440-22394
Θέρμιος	26440-24024
Τριγωνίς	26350-31891
ΔΗΜΟΣ ΜΕΛΕΩΝΟΣ	
Τρυφός	26460-61202
ΔΗΜΟΣ ΜΕΝΙΔΙΟΥ	
Γεράσιμος	26810-88181
Σόροκος	26810-88213
Δελφίни	26810-88386
ΔΗΜΟΣ ΠΑΡΑΒΟΛΑΣ	
Ντογρή	26410-62130 & 61166
ΔΗΜΟΣ ΠΛΑΤΑΝΟΥ	
Αλωνάκι	26340-61315
ΔΗΜΟΣ ΠΥΛΛΗΝΗΣ	
Καλλιρόη (στα Λουτρά Στάχτης)	26340-62182
ΔΗΜΟΣ ΧΑΛΚΕΙΑΣ	
Πηνελόπη (στον Γαλατά)	26340-45439

1.9 ΜΟΥΣΕΙΑ- ΜΝΗΜΕΙΑ- ΑΞΙΟΘΕΑΤΑ ΝΟΜΟΥ ΑΙΤΩΛΟΑΚΑΡΝΑΝΙΑΣ

ΜΟΥΣΕΙΑ

- Αρχαιολογικό Μουσείο Αγρινίου. Τηλ. 26410-27377
- Μουσείο Λαογραφικό Αγρινίου. Τηλ.26410-31021
- Μουσείο Ιστορίας και Τέχνης Ιερές Πόλης
Μεσολογγίου.Τηλ.26310-22134
- Μουσείο Τρικούπη Μεσολογγίου. Τηλ.26310-26283
- Μουσείο Λαογραφικό Μεσολογγίου.Τηλ.26310-25429
- Αρχαιολογικό Μουσείο Θέρμου. Τηλ. 26430-71209

ΑΡΧΑΙΑ ΚΑΙ ΒΥΖΑΝΤΙΝΑ ΜΝΗΜΕΙΑ

- Ιερό Λαφρίας Αρτέμιδος και Απόλλωνος Λαφρίου.
- Ναός Διός Στράτου
- Αρχαίος Θέρμος
- Πανταξιώτισσα
- Ηρώο Καλυδώνος
- Κάστρο Ναυπάκτου

ΝΕΩΤΕΡΑ ΜΝΗΜΕΙΑ

- Ωρολόγιο- Κωδωνοστάσιο Ναυπάκτου

ΑΞΙΟΘΕΑΤΑ

- Το Δέλτα Αχελώου και του Εύηνου (Φίδαρη) και οι Λιμνοθάλασσες Μεσολογγίου - Αιτωλικού
- Το αρχαίο θέατρο των Ονιαδών
- Το Δάσος του Φράξου (Λεσίνι)
- Η λίμνη Τριχωνίδα
- Το Κάστρο του Τρίκαρδου
- Το αρχαίο θέατρο της Πλευρώνος
- Το φαράγγι της Κλεισούρας
- Το αρχαίο θέατρο της Μακύνειας
- Το αρχαίο θέατρο της Στράτου

1.10 ΙΑΜΑΤΙΚΑ ΛΟΥΤΡΑ

Η πιο δυνατή τάση των τελευταίων χρόνων έφερε ένα κύμα ανανέωσης στα μεγάλα ιαματικά κέντρα της χώρας με νέα spa και wellness hotels, αλλά ανανέωσε το ενδιαφέρον μας και για κατά τόπους ιαματικές πηγές που μπορεί ορισμένες φορές να παρουσιάζουν μια ελαφρώς decadent όψη, αλλά κρύβουν διαμαντάκια.

Ιαματικά Λουτρά Τρύφου

Πληροφορίες: Κέντρο Τουρισμού Υγείας , 300 04 Τρύφος
Αιτωλοακαρνανίας, Τηλ.: 26460/61202

Ιαματικά Λουτρά Μυρτιάς

Πληροφορίες: Δήμος Θέρμου
ΤΗΛ.: 26440-22386, 22264, 22659
FAX .: 26440-23179

Ιαματικά Λουτρά Στάχτης

Βρίσκονται στην Ορεινή Ναυπακτία.

Ιαματικά Λουτρά Μουρσιάνου

Πληροφορίες: 26410-58441, κιν. 097-4042587.
Υπεύθυνος ο κ. Τσαπάρας Χρήστος. Δήμος Αγγελόκαστρου

Ιαματικά Λουτρά Κρεμαστών

στο Δημοτικό Διαμέρισμα Αλευράδας του Δήμου Ινάχου
Πληροφορίες: τηλ. 26470-81810



ΚΕΦΑΛΑΙΟ 2ο

Ο Νομός Αχαΐας

Εισαγωγή

Ο Νομός Αχαΐας βρίσκεται στη βορειοδυτική Πελοπόννησο. Έχει έκταση 3.271 τετραγωνικά χιλιόμετρα, πληθυσμό 327316 κατοίκους (2001) και αποτελεί τη βασική πύλη σύνδεσης της Ελλάδας με τις υπόλοιπες χώρες της Ευρωπαϊκής Ένωσης, μέσω του λιμανιού της Πάτρας. Ο Νομός Αχαΐας διοικητικά ανήκει στην Περιφέρεια Δυτικής Ελλάδας μαζί με τους νομούς Αιτωλοακαρνανίας και Ηλείας. Αποτελεί το γεωγραφικό κέντρο βάρους της περιφέρειας, καθώς κατέχει το 29% της συνολικής έκτασης και το 43% του συνολικού πληθυσμού της. Αποτελείται από τις επαρχίες Πατρών, Αιγιαλείας και Καλαβρύτων και διαιρείται σε 21 Δήμους και 2 Κοινότητες. Πρωτεύουσα του νομού είναι η πόλη της Πάτρας η οποία είναι το τρίτο σε μέγεθος αστικό κέντρο της χώρας. Η Αχαΐα συνδυάζει φυσική ομορφιά και πολιτιστική ανάπτυξη. Αποτελεί ένα κομμάτι Ελληνικής γης που αναδεικνύει την ιστορική κληρονομιά και το σύγχρονο πολιτισμό.

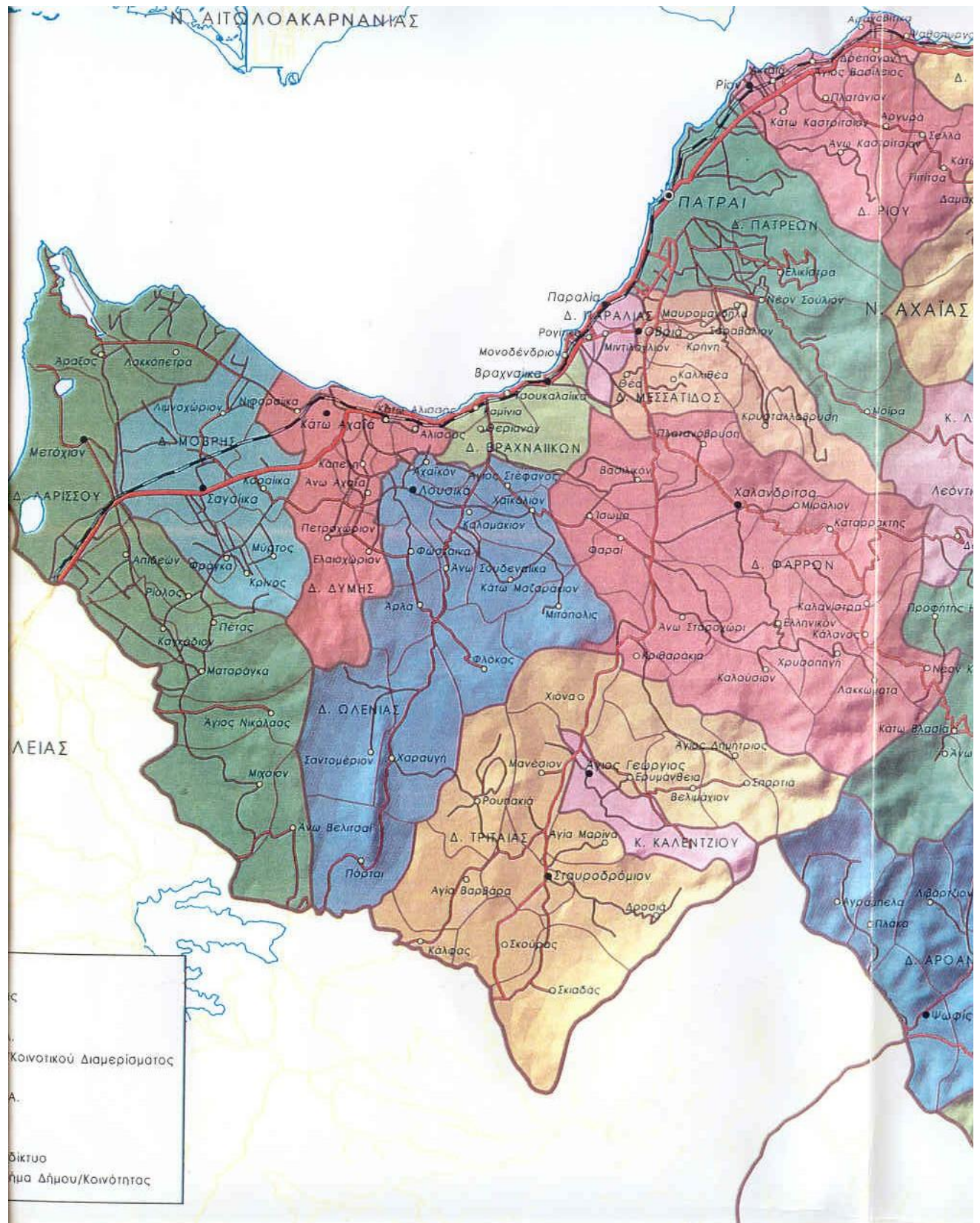
Η πρωτεύουσα του Νομού η Πάτρα, η αρχαία πόλη του μυθικού Πατρέα, είναι το λιμάνι που συνδέει την Ελλάδα με τη Δυτική Ευρώπη και ξεχωρίζει για την αρχιτεκτονική και τη ρυμοτομία της. Η πλούσια ιστορική και πολιτιστική κληρονομιά της Πάτρας, καθώς και ο γεμάτος ζωντάνια σύγχρονος ρυθμός ζωής της, της δίνουν έναν ξεχωριστό χαρακτήρα. Το Πατρινό Καρναβάλι, το Διεθνές Φεστιβάλ που κάθε καλοκαίρι φιλοξενεί αξιόλογα δείγματα καλλιτεχνικής έκφρασης και το Δημοτικό Περιφερειακό Θέατρο της πόλης, με τη δραστήρια παρουσία του εκφράζουν τις βαθιές καλλιτεχνικές παραδόσεις των πατρινών.

Ο Νομός Αχαΐας αποτελεί τη δυτική πύλη της Ελλάδας στην Ευρώπη προσφέροντας εύκολη πρόσβαση στους σημαντικότερους αρχαιολογικούς τόπους της χώρας : Αρχαία Ολυμπία, Δελφούς, Επίδαυρο, Ναό Επικούρειου Απόλλωνα, Μυκήνες, Αθήνα. Ο χρόνος μετάβασης από την Πάτρα, πρωτεύουσα του Νομού, στους χώρους που προαναφέρθηκαν κυμαίνονται από μια έως δύομιση (2,5) ώρες μέσω εθνικού οδικού δικτύου ταχείας κυκλοφορίας, γεγονός που διευκολύνει την επιστροφή αυθημερόν.



Το ήπιο και εύκρατο κλίμα του νομού, η εναλλαγή των φυσικών τοπίων, βουνά, θάλασσα, λίμνες, ποτάμια, φαράγγια, σπήλαια, καταρράκτες, βιότοποι, δάση κλπ. δίνει την δυνατότητα στον επισκέπτη να απολαμβάνει τις φυσικές του ομορφιές στις 4 εποχές του χρόνου.

2.1 ΧΑΡΤΗΣ ΝΟΜΟΥ ΑΧΑΪΑΣ



2.2 ΠΑΤΡΑ

Το μεγαλύτερο λιμάνι της Πελοποννήσου και τρίτη σε μέγεθος πόλη της Ελλάδας, είναι η Πάτρα η πρωτεύουσα του νομού Αχαΐας.

Είναι μια πολύμορφη πόλη, με μεγάλες πλατείες, πολύχρωμους κήπους και κτίρια με καμάρες. Χωρίζεται στην Άνω και Κάτω πόλη και ξεκινά από την παραλία φτάνοντας ως το Κάστρο.

Η Κάτω πόλη διατηρεί αρχοντικά και σύμφωνα με την παράδοση η πόλη της Πάτρας είναι η πανάρχαια πόλη του μυθικού Πατρέα.

Στην Πάτρα αξίζει να επισκεφθείτε τα Ψηλά Αλώνια - το μπαλκόνι της Πάτρας, το Δημοτικό Θέατρο Απόλλων - αντίγραφο της σκάλας του Μιλάνου, το κτίριο του Εμπορικού Συλλόγου Ερμής - σχεδιασμένο από τον Τσίλερ , την εκκλησία του Αγίου Ανδρέα -πολιούχου της Πάτρας, τη Βυζαντινή Εκκλησία του Παντοκράτορα, τη Μονή Γηροκομείου.

Αξίζει δε, να πάτε στις εγκαταστάσεις της ποτοποιίας Achaia Clauss όπου γίνονται ξεναγήσεις και μπορεί κανείς να δοκιμάσει κρασιά από την παραγωγή της. Άλλωστε, όλη η Αχαΐα φημίζεται για το καλό κρασί της και ιδιαίτερα για τη γλυκιά και μυρωδάτη μαυροδάφνη.



2.2.1 Το λιμάνι της Πάτρας

Το λιμάνι , αποτελεί τον συνδετικό κρίκο ανάμεσα στην Πελοπόννησο και τα Επτάνησα αλλά και την Ιταλία ενώ παράλληλα είναι ο καταλυτικός παράγοντας για την εμπορική και οικονομική ανάπτυξη της πόλης. Από τα παλιά χρόνια το λιμάνι έπαιζε σπουδαίο ρόλο αφού ήταν γνωστό σαν τόπος ανεφοδιασμού τόσο των εξ ανατολών όσο και των εκ δυσμών διερχόμενων πλοίων. Σήμερα εξυπηρετεί χιλιάδες κόσμο και λόγω της τεχνολογικής ανάπτυξης τις γραμμές εξυπηρετούν υπερσύγχρονα πλοία τα οποία παρέχουν ταχύτητα αλλά και κυρίως ασφάλεια.

2.3 ΑΙΓΙΟ

Το **Αίγιο** είναι η δεύτερη σε μέγεθος πόλη της Αχαΐας και είναι χτισμένο αμφιθεατρικά στις δυτικές ακτές του Κορινθιακού κόλπου. Το παλιό τμήμα της πόλης προς την παραλία κοσμείται ακόμη από τον πλάτανο που αναφέρει ο Πausανίας στις περιηγήσεις του.

Αξίζει να επισκεφθείτε τα ερείπια της αρχαίας πόλης, την εκκλησία της Παναγιάς της Τρυπητής που γιορτάζει την Παρασκευή του Πάσχα και είναι κυριολεκτικά χτισμένη μέσα σε έναν βράχο, το μοναστήρι των Ταξιαρχών και το αρχαιολογικό μουσείο με σημαντικά ευρήματα από την περιοχή.

2.4 ΚΑΛΑΒΡΥΤΑ



Η ιστορική, πανέμορφη και γραφική πόλη των 2.000 κατοίκων, κτισμένη στους πρόποδες του μυθικού Χελμού σε υψόμετρο 750 μ. αποτελεί πόλο έλξης για χιλιάδες επισκέπτες .

Απέχει 14 χιλ. από τις χιονοδρομικές πίστες και 32 χλμ από τις παραλίες της Β. Πελοποννήσου. Διαθέτει εκπληκτικές φυσικές ομορφιές, έντονα παραδοσιακά στοιχεία και την ατμόσφαιρα ενός σύγχρονου τουριστικού θέρετρου που συνεχώς αναπτύσσεται.

Το 1896 ολοκληρώθηκε η κατασκευή του οδοντωτού σιδηρόδρομου η οποία συνέδεσε τα Καλάβρυτα με το Διακοπτό μέσω της κοιλάδας του Βουραϊκού ποταμού.

2.5 ΧΩΡΙΑ- ΚΩΜΟΠΟΛΕΙΣ ΤΗΣ ΠΕΡΙΟΧΗΣ

Η κωμόπολη της **Ακρότας**, της Δάφνης, και τα χωριά Αλισσός, Διακοφτό, Κάτω Αχαΐα, Λακόπετρα, Λόγκος, Μετόχι, Σελιανίτικα και Ψαθόπυργος είναι όμορφα χωριά με ωραίες ακρογιαλιές και αποτελούν γραφικά τουριστικά θέρετρα.



Τα χωριά - κωμοπόλεις: Δάφνη, Ζαρούγλα, Ζαχλορού, Καλέντζι, Κλειτοριά, Μίχας, Κάτω Αροανιά, Τριπόταμα, Φτέρη και Χαλανδρίτσα είναι όμορφα ορεινά χωριά - κεφαλοχώρια με πέτρινα σπίτια ιδανικά και για χειμερινές διακοπές.



2.6 ΟΔΗΓΟΣ ΨΥΧΑΓΩΓΙΑΣ



Night Clubs

ΟΝΟΜΑΣΙΑ	ΔΙΕΥΘΥΝΣΗ	ΠΟΛΗ	ΤΗΛΕΦΩΝΟ
AQUACLUB	ΑΛ. ΥΨΗΛΑΝΤΟΥ 146	ΠΑΤΡΑ	2610 225307
CLUB DI OGGI	ΓΕΡΟΚΩΣΤΟΠΟΥΛΟΥ 51	ΠΑΤΡΑ	2610 224374
DECCOC	ΟΘ. ΑΜΑΛΙΑΣ 104	ΠΑΤΡΑ	2610 314434
DISCO ROOM	ΑΓ.ΑΝΔΡΕΟΥ 88	ΠΑΤΡΑ	2610 270344
H2O	ΚΑΝΑΡΗ & Ρ.ΦΕΡΡΑΙΟΥ	ΠΑΤΡΑ	2610 314477
ΝΟΤΟΣ	ΠΑΤΡΕΩΣ 80	ΠΑΤΡΑ	2610 621181
REC	ΣΑΧΤΟΥΡΗ 15	ΠΑΤΡΑ	2610 323613
ΧΡΗΣΜΟΣ	ΓΕΡΜΑΝΟΥ 93	ΠΑΤΡΑ	2610 221484
ΑΡΟΤΗΕΩΣΙΣ	ΗΡΩΩΝ ΠΟΛΥΤΕΧΝΕΙΟΥ 67	ΠΑΤΡΑ	2610 437780
ΑΣΤΕΡΙΑ	ΟΘ. ΑΜΑΛΙΑΣ & ΤΡΙΩΝ ΝΑΥΑΡΧΩΝ	ΠΑΤΡΑ	2610 336427
ΖΑΙΡΑ	ΣΑΧΤΟΥΡΗ	ΠΑΤΡΑ	2610 313555
ΧΑΡΑΜΑ	ΜΑΙΖΩΝΟΣ & ΚΑΠΟΔΙΣΤΡΙΟΥ	ΠΑΤΡΑ	2610 318180

Εστιατόρια, Ταβέρνες, Cafe

Στη παραλιακή λεωφόρο της Πάτρας, στους πεζόδρομους και σε κάποιες πλατείες της, στη παλιά πόλη, τις εξοχές της και τις παραλίες της (Μονοδέντρι-Βραχνείκα, Ρίο) θα βρείτε πολλά **εστιατόρια με ευρωπαϊκή η ελληνική κουζίνα, ταβέρνες και ψησταριές.**

Βέβαια, στη πόλη, δεν λείπουν οι **πιτσαρίες και τα fast-food.**

Όσο για τα **cafe** αυτά, λόγω και του φοιτητικού-νεανικού πληθυσμού, είναι αναρίθμητα. Θα τα βρείτε σε όλους τους κεντρικούς δρόμους, όπως στην Αγίου Νικολάου και στη Γεροκωστοπούλου, πλατείες, όπως Όλγας, και Αγίου Γεωργίου πεζόδρομους.

“Cafe Bar Restaurant W”



Ποσειδώνος κ Μ.Αλεξάνδρου 1, 26500, Ρίο

Ωρές λειτουργίας: Δευ-Κυρ: 08:00-00:00

Μέση κατανάλωση: 20€- 30€

Πληροφορίες: Τηλ: 2610 995772

Εστιατόριο “Πεινακοθήκη”



Παραλία Μονοδενδρίου, Παραλία Πατρών και Βραχνέικα.

Ωρές λειτουργίας: Δευ-Κυρ: 10:00-00:00

Μέση κατανάλωση: 15€- 20€

Πληροφορίες: Τηλ. 2610-672555

Εστιατόριο “Χωρίς Όνομα αλλά με Γεύση”



Παραλία Μονοδενδρίου, Παραλία Πατρών και Βραχνέικα.

Ωρές λειτουργίας: Δευ-Κυρ: 10:00-00:00

Μέση κατανάλωση: 10€- 15€

Πληροφορίες: Τηλ. 2610- 670750



"Το Σαλέ της Γεύσης"

Restaurant - Cafe Bar

14ο χλμ. ΠΟΥΝΤΑΣ -
ΚΑΛΑΒΡΥΤΩΝ

ΤΗΛ.: 2691097291

ΚΙΝ. : 6981060069



"Το μπαλκόνι του Κράσσου"

ΠΑΡΑΔΟΣΙΑΚΗ ΤΑΒΕΡΝΑ
ΚΑΦΕΤΕΡΙΑ

ΚΑΛΥΒΙΤΗΣ Δ.ΔΙΑΚΟΠΤΟΥ

ΤΗΛ.: 2691097450

FAX: 2691097455



Το όνειρο της Ζαχλωρούς

ΒΙΛΛΕΣ ΟΝΕΙΡΟ - ΞΕΝΩΝΑΣ

ΦΑΡΑΓΓΙ

ΑΡΧΟΝΤΙΚΟ ΤΗΣ ΖΑΧΛΩΡΟΥΣ

CAFE - ΕΣΤΑΤΟΡΙΟ - MUSIC BAR

ΚΑΤΩ ΖΑΧΛΩΡΟΥ ΚΑΛΑΒΡΥΤΩΝ

- ΑΧΑΪΑ

ΤΗΛ. : 2692023772 - ΚΙΝ. :

6945776821

2.7 ΞΕΝΟΔΟΧΕΙΑ ΚΑΙ ΕΝΟΙΚΙΑΖΟΜΕΝΑ ΔΩΜΑΤΙΑ **ΑΙΓΙΟ** (Πάτρα 41 χλμ)

Το Αρχοντικό του γερο-Φώτη

Λάκκα Συμπολιτείας **Τηλ.:** 26910/94333, 26910/25126,
6977295847 . **Fax:** 26910/68458. **Ανοιχτό:** Όλο το χρόνο. **Δωμ.:**
6. **Room Service:** 10:00-13:00. **Τιμή:** €50-80

ΔΑΦΝΗ (Καλάβρυτα 60 χλμ)

Πέτρινες κατοικίες Λάδωνα

Τηλ.: 26920/210/3317866 . **Fax:** 26920/210/3317253. **Ανοιχτό:**
Όλο το χρόνο. **Δωμ.:** 6. **Τιμή:** €70-90

ΖΑΡΟΥΧΛΑ (Ακράτα 35 χλμ)

Αροάνια

Τηλ.: 26960/35090, 6972487333. **Fax:** 26960/33977. **Ανοιχτό:**
Όλο το χρόνο. **Δωμ.:** 21. **Room Service:** 08:00-24:00. **Τιμή:**
€80-120

Στης Έλενας

Τηλ.: 26960/35083-4, 6946595433. **Fax:** 26960/35084. **Ανοιχτό:**
Όλο το χρόνο. **Δωμ.:** 10. **Τιμή:** €60-90

ZAXΛΩΡΟΥ (Διακοφτό 26 χλμ)

Montage Suites Hotel

Τηλ.: 26920/24700. **Fax:** 26920/24701. **Ανοιχτό:** Όλο το χρόνο.

Δωμ.: 11. **Room Service:** 08:00-12:00 & 19:30-01:00 . **Τιμή:**
€70-98

ΚΑΛΑΒΡΥΤΑ (Διακοφτό 32 χλμ)

Ανεράδα

Τηλ.: 26920/24777. **Fax:** 26920/24512. **Ανοιχτό:** Όλο το χρόνο.

Δωμ.: 12. **Room Service:** 08:00-15:00. **Τιμή:** €80-175

Aphrodite's Inn

Τηλ.: 26920/23600. **Fax:** 26920/23601. **Ανοιχτό:** Όλο το χρόνο.

Δωμ.: 10. **Room Service:** 07:00-22:00. **Τιμή:** €60-100

Αρχοντικό Ζαφειροπούλου

Τηλ.: 26920/24500. **Fax:** 26920/24505. **Ανοιχτό:** Όλο το χρόνο.

Δωμ.: 14 . **Room Service:** 24ωρο. **Τιμή:** €60-140

Castle Resort

Τηλ.: 26920/24556. **Fax:** 26920/29089. **Ανοιχτό:** Όλο το χρόνο.

Δωμ.: 22. **Τιμή:** €130-230

Chalet Azania's

Τηλ.: 26920/29100, 6974401101. **Fax:** 26920/29101. **Ανοιχτό:**

Όλο το χρόνο. **Δωμ.:** 7. **Τιμή:** €60-200

Hotel Helmos Kalavrita

Πλατεία Ελευθερίας 1 **Τηλ.:** 26920/29222-4. **Fax:** 26920/29225.

Ανοιχτό: Όλο το χρόνο. **Δωμ.:** 28. **Room Service:** 07:00-23:00.

Τιμή: €63-175

Georgio's V chalet

Τηλ.: 26920/24600, 6944758595. **Fax:** 26920/24601. **Ανοιχτό:**

Οκτ.-Μάιο. **Δωμ.:** 15. **Room Service:** 07:00-22:00. **Τιμή:** €95-

110

Ξενώνας Φαναρά

Τηλ.: 26920/23665. **Fax:** 26920/23667. **Ανοιχτό:** Όλο το χρόνο.

Δωμ.: 17. **Room Service:** 09:00-23:00. **Τιμή:** €60-100

Πανδοχείον ο Σταθμός

Τηλ.: 26920/22360, 693699992. **Fax:** 26920/22490. **Ανοιχτό:**

Όλο το χρόνο. **Δωμ.:** 5. **Room Service:** 07:00-24:00. **Τιμή:** €60

Φιλοξένια

Τηλ.: 26920/22290, 26920/22422, 26920/22493. **Fax:**

26920/23009. **Ανοιχτό:** Όλο το χρόνο. **Δωμ.:** 26. **Room Service:**

08:00-24:00. **Τιμή:** €80-121

Φίνταϋ Suites

Τηλ.: 26920/24552, 6944475410, 210/9354907. **Fax:**

26920/210/9332997. **Ανοιχτό:** Όλο το χρόνο. **Δωμ.:** 14. **Room**

Service: 09:00-15:00. **Τιμή:** €100-220

ΚΑΛΟΓΡΙΑ (Πάτρα 40 χλμ)

Verde Al Mare

Τηλ.: 26930/31111, 26930/31444, 26930/31750. **Fax:**
26930/31760. **Ανοιχτό:** 15 Απρ.-28 Οκτ. Τον υπόλοιπο χρόνο
μόνο σαββατοκύριακα . **Δωμ.:** 20. **Room Service:** 08:00-22:00.
Τιμή: €5-170

ΚΑΜΙΝΙΑ (Πάτρα 16 χλμ)

Poseidon Palace

Τηλ.: 2610/241313. **Fax:** 2610/241315. **Ανοιχτό:** Όλο το χρόνο.
Δωμ.: 52. **Room Service:** 07:00-01:00. **Τιμή:** €140-160

Ποσειδών

Τηλ.: 2610/671602. **Fax:** 2610/671646. **Ανοιχτό:** Όλο το χρόνο.
Δωμ.: 47. **Room Service:** 24ωρο. **Τιμή:** €80-90

ΚΑΤΩ ΑΧΑΪΑ (Πάτρα 30 χλμ)

Αχαιός

Τηλ.: 26930/25370-4. **Fax:** 26930/25375. **Ανοιχτό:** Όλο το
χρόνο. **Δωμ.:** 101. **Τιμή:** €55-70

Παυλίνα

Τηλ.: 26930/24040, 26930/22993. **Fax:** 26930/22020. **Ανοιχτό:**
Απρ.-Οκτ. **Δωμ.:** 100. **Τιμή:** €100-140

ΛΑΚΟΠΕΤΡΑ (Πάτρα 35 χλμ)

Grecotel Lakopetra Beach

Τηλ.: 26930/51713. **Fax:** 26930/51045. **Ανοιχτό:** Μάιο-Οκτ.

Δωμ.: 270. **Τιμή:** €190-380

ΛΕΧΟΥΡΙ (Καλάβρυτα 40 χλμ)

Πέτρινα Θεοχάρη

Τηλ.: 26920/51279, 6974126669. **Ανοιχτό:** Όλο το χρόνο. **Δωμ.:**

6. **Τιμή:** €60-70

ΛΟΓΓΟΣ (Αίγιο 7 χλμ)

Harmony Hotel Apartments

Τηλ.: 26910/69015, 26910/23864, 26910/28309. **Fax:**

26910/21211. **Ανοιχτό:** Όλο το χρόνο. **Δωμ.:** 10. **Room Service:**

08:00-24:00. **Τιμή:** €70-95

ΠΑΤΡΑ

Astir

Αγ. Ανδρέου 16 **Τηλ.:** 2610/277502. **Fax:** 2610/271644.

Ανοιχτό: Όλο το χρόνο. **Δωμ.:** 120. **Room Service:** 06:00-02:00.

Τιμή: €108

Βυζαντινό

Ρήγα Φεραίου 106 & Ασκληπιού **Τηλ.:** 2610/243000-2. **Fax:** 2610/622150. **Ανοιχτό:** Όλο το χρόνο. **Δωμ.:** 25. **Τιμή:** €125-190

Galaxy City Center Hotel

Αγ. Νικολάου 9 **Τηλ.:** 2610/275981-3. **Fax:** 2610/278815.
Ανοιχτό: Όλο το χρόνο. **Δωμ.:** 56. **Τιμή:** €85

Κωνσταντίνος Παλαιολόγος

Γεροκωστοπούλου 20 **Τηλ.:** 2610/243000-3. **Fax:** 2610/622150.
Ανοιχτό: Όλο το χρόνο. **Δωμ.:** 10. **Room Service:** 24ωρο. **Τιμή:** €125-190

Maison Grecque

25ης Μαρτίου 116 **Τηλ.:** 2610/241212. **Fax:** 2610/241213.
Ανοιχτό: Όλο το χρόνο. **Δωμ.:** 10. **Τιμή:** €110-250

Patras Palace

Λ. Όθωνος-Αμαλίας 15 **Τηλ.:** 2610/623131-33. **Fax:** 2610/623972. **Ανοιχτό:** Όλο το χρόνο. **Δωμ.:** 63. **Room Service:** 07:00-01:00. **Τιμή:** €110-130

Primarolia Art Hotel

Όθωνος & Αμαλίας 33 **Τηλ.:** 2610/624900. **Fax:** 2610/623559.
Ανοιχτό: Όλο το χρόνο. **Δωμ.:** 14. **Room Service:** 07:30-24:00.
Τιμή: €118-177

Τζάκι

Τηλ.: 2610/453960-4. **Fax:** 2610/426750. **Ανοιχτό:** Όλο το χρόνο. **Δωμ.:** 50. **Room Service:** 18h. **Τιμή:** €8-125

PIO (Πάτρα 6 χλμ)

Porto Rio Hotel

Τηλ.: 2610/992102. **Fax:** 2610/992115. **Ανοιχτό:** Όλο το χρόνο. **Δωμ.:** 235. **Room Service:** 07:00-24:00. **Τιμή:** €18-130

ΡΟΔΙΑ (Αίγιο 8 χλμ)

Eden Beach

Τηλ.: 26910/81195-6. **Fax:** 26910/81847. **Ανοιχτό:** Όλο το χρόνο. **Δωμ.:** 31. **Room Service:** 06:30-23:00. **Τιμή:** €50-80

2.8 ΜΟΥΣΕΙΑ- ΜΝΗΜΕΙΑ- ΑΞΙΟΘΕΑΤΑ ΝΟΜΟΥ ΑΧΑΪΑΣ


ΜΟΥΣΕΙΑ

- Αρχαιολογικό Μουσείο Αιγίου. Τηλ.26910-21517
- Μουσείο Ιστορικό Λαογραφικό Αιγίου. Τηλ.26910-62016
- Αρχαιολογικό Μουσείο Πατρών. Τηλ. 2610-220829
- Δημοτική Βιβλιοθήκη Πατρών. Τηλ. 2610-966235
- Μουσείο Λαϊκής Τέχνης Πατρών. Τηλ. 2610-334713
- Μουσείο Λαογραφικό Κλειτορία. Τηλ. 26920-31625
- Μουσείο Καλαβρυτινού Ολοκαυτώματος.



ΑΡΧΑΙΑ ΚΑΙ ΒΥΖΑΝΤΙΝΑ ΜΝΗΜΕΙΑ

- Ρωμαϊκό Ωδείο Πάτρας. Τηλ.2610-276207
- Κάστρο Πατρών.
- Μονή Αγίας Λάρας (Καλάβρυτα).
- Κάστρο Ρίου.
- Σπήλαιο των Λιμνών (Καστριά).
- Μονή Μεγάλου Σπηλαίου (Καλάβρυτα).



ΝΕΩΤΕΡΑ ΜΝΗΜΕΙΑ

- Δημοτικό Θέατρο Πατρών. Τηλ.2610-623730
- Ιερός Ναός Αγίου Ανδρέα.



ΑΞΙΟΘΕΑΤΑ

- Το πευκοδάσος της Στροφυλιάς και το δάσος της Κάνισκας
- Η λίμνη του Πρόκοπου, η λίμνη Τσιβλού και η λίμνη του Λάδωνα
- Ο υγρότοπος Κοτυχίου
- Η λιμνοθάλασσα του Πάπα,
- Το φαράγγι του Βουραϊκού
- Αρχαία Αιγείρα, αρχαία Κερύνεια, αρχαία Ελίκη, το Μυκηναϊκό Νεκροταφείο
- Αρχαίοι Λουσοί - Ναός Αρτέμιδος και τα ερείπια της Αρχαίας Ψωφίδας
- Ο Πύργος του Πετμεζά στους Κάτω Λουσούς
- Το Μοναστήρι της Παναγίας της Γηροκομίτισσας
- Αχαια Κλαους Οινοποιεία
- Δασύλλιο- Δημοτικό Τουριστικό Περίπτερο Πατρών

2.9 Χιονοδρομικό Κέντρο Καλαβρύτων



Το Χιονοδρομικό Κέντρο των Καλαβρύτων, είναι από τα πιο φημισμένα χιονοδρομικά κέντρα της χώρας, γεγονός που οφείλεται εκτός από τις υπηρεσίες που προσφέρει και την ομορφιά του

τοπίου, στην σχετικά μικρή απόσταση από την Αθήνα, πράγμα που διευκολύνει ακόμη και για μια μονοήμερη εξόρμηση.

Λειτουργεί στη ΒΔ πλευρά του Χελμού στη θέση Βαθειά Λάκα και σε υψόμετρο από 1650 μ. έως 2340 μ.

Εδώ, βρίσκεται ο ψηλότερος στην Ελλάδα εναέριος αναβατήρας που δίνει στον επισκέπτη τη δυνατότητα να απολαύσει μια καταπληκτική θέα που εκτείνεται ως τα νερά του Κορινθιακού Κόλπου, στην Ανατολική Αχαΐα.

Το Χιονοδρομικό Κέντρο Καλαβρύτων, χάρη στις πλούσιες υποδομές του, μπορεί να ανταποκριθεί με άνεση στις υψηλές απαιτήσεις αθλητικών αποστολών ή μεμονωμένων αθλητών που ασχολούνται με τα χειμερινά σπορ.

Στην τοποθεσία Διάσελο Αυγού στα 2.100 μ., λειτουργεί το ορειβατικό καταφύγιο Β. Λεοντόπουλος, χωρητικότητας έως 15 άτομα, με θέρμανση (σόμπα πετρελαίου και τζάκι), το οποίο μπορείτε να επισκευθείτε μετά από πορεία μισής ώρας από το χιονοδρομικό κέντρο.



ΠΡΟΣΒΑΣΗ - ΔΙΑΜΟΝΗ - ΔΙΑΣΚΕΔΑΣΗ

Απέχει 14 χιλιόμετρα από τα Καλάβρυτα, την κωμόπολη που του έχει δώσει το όνομά της.

Η σχετικά κοντινή απόσταση από την Αθήνα (203 χλμ) και τα 103 χλμ. που απέχει από την Πάτρα το κάνει ιδιαίτερα προσιτό για τους φίλους του σκι.

Για την διαμονή σας θα βρείτε πολλά καταλύματα στα Καλάβρυτα και τα γύρω χωριά. Αρκετές και οι επιλογές διασκέδασης στην περιοχή.

ΕΓΚΑΤΑΣΤΑΣΕΙΣ

Λειτουργεί από το 1988 και διαθέτει 7 αναβατήρες, 12 πίστες, άνετους χώρους στάθμευσης, καφετέριες, εστιατόρια, κατάστημα πώλησης και ενοικίασης εξοπλισμού σκι, σχολή σκι και σταθμό Α' Βοηθειών.

Στις εγκαταστάσεις του θα βρείτε ειδική πίστα για moguls ski, για snowboard, τις διαδρομές cross country ski, το μοναδικό πάρκο snow tubes, θα μπορέσετε να απολαύσετε πτήσεις με αλεξίπτωτο πλαγιάς, τις διαδρομές με τα snowmobiles και τις πολλές εκδηλώσεις.

Για τους λάτρεις των πτήσεων, το χιονοδρομικό κέντρο Καλαβρύτων αποτελεί ιδανικό τόπο απογείωσης είτε προς την κοιλάδα των Λουσών, είτε προς τα Καλάβρυτα και το Ηρώο.

Στο χώρο του χιονοδρομικού στην κορυφή Νεραϊδοράχη και σε υψόμετρο 2340 μ. εγκαταστάθηκε και λειτουργεί το υπερσύγχρονο τηλεσκόπιο Αρίσταρχος (προς τιμή του αρχαίου Έλληνα αστρονόμου Αρίσταρχου), του αστεροσκοπείου Αθηνών με διάμετρο 2,3 μ., το μεγαλύτερο στα Βαλκάνια και τις χώρες της Ανατολικής Μεσογείου. Το τηλεσκόπιο μπορεί και παρατηρεί αντικείμενα σε απόσταση 5 δις ετών φωτός.

Οι λάτρεις της πεζοπορίας θα βρουν και θα απολαύσουν αρκετές πανέμορφες διαδρομές.

2.9.1 ΤΙΜΟΚΑΤΑΛΟΓΟΣ εισιτηρίων 2007 - 2008

Ημερήσια εισιτήρια σκι	Υψηλή περίοδος €	Χαμηλή περίοδος €
Ημερήσιο	24	15
Ημερήσιο έκπτωσης*	18	
1/2 ημέρας**	19	12
1/2 ημέρας έκπτωσης**	14	

Εισιτήρια διαρκείας σκι	Κόστος €
Χειμερινής περιόδου	350
Χειμερινής περιόδου έκπτωσης*	250
Επτά (7) ημερών	70

Υψηλή περίοδος	Το διάστημα 24/12/06 - 4/1/07, Εορτές - Αργίες και Σαββατοκύριακα
Χαμηλή περίοδος	λοιπές ημερομηνίες

* Ισχύει για άτομα ηλικίας 4-18 ετών

** Εκδίδεται μετά από ώρα 13:00

Εισιτήρια επίσκεψης	Κόστος €
Μία διαδρομή*	10
Χειμερινής περιόδου έκπτωσης*	
Επτά (7) ημερών	

*Ισχύει για άτομα ηλικίας από 4 ετών και άνω.

Για επισκέπτες διατίθεται μόνο ο αναβατήρας ΑΧΙΛΛΕΑΣ.

2.9.2 ΕΙΔΙΚΕΣ ΠΡΟΣΦΟΡΕΣ

1. ΔΩΡΕΑΝ η χρήση των αναβατήρων αρχαρίων (ΕΡΜΗΣ και ΗΡΑΚΛΗΣ).
2. ΟΙΚΟΓΕΝΕΙΑΚΟ ΕΙΣΙΤΗΡΙΟ χειμερινής περιόδου 500 €για τα 3 πρώτα μέλη και 100 €για κάθε επιπλέον μέλος.
3. ΟΜΑΔΙΚΟ ΕΙΣΙΤΗΡΙΟ ΣΚΙ 12 €ανά άτομο (ελάχ. αριθμ. 25 άτομα). Ισχύει από Δευτέρα έως Παρασκευή (εκτός αργιών και του χρονικού διαστήματος από 24/12/2006 έως και 4/1/2007).

Η πιστοποίηση των στοιχείων πραγματοποιείται μόνο με την επίδειξη δελτίου ταυτότητας ή άλλου ανάλογου εγγράφου.

ΕΚΔΗΛΩΣΕΙΣ

Στο χιονοδρομικό κέντρο Καλαβρύτων σε όλη την διάρκεια της λειτουργίας του, διενεργούνται τακτικά διάφορες εκδηλώσεις που κεντρίζουν το ενδιαφέρον των επισκεπτών.

Μπορείτε να κάνετε νυκτερινό σκι αλλά και να ζήσετε την πρωτοχρονιά κάνοντας το αγαπημένο σας σπορ.

Το σίγουρο είναι πως οι υπεύθυνοι του χιονοδρομικού θα φροντίσουν ώστε να περάσετε ευχάριστα και απολαυστικά κατά την διάρκεια που θα βρίσκεστε εδώ.

Πληροφορίες:

Χιονοδρομικό Κέντρο: 26920-24451

Ταξί: 26920-22

2.10 ΟΔΟΝΤΩΤΟΣ ΣΙΔΗΡΟΔΡΟΜΟΣ

Οδοντωτός σιδηρόδρομος



Ένα μαγευτικό ταξίδι μέσα από το Φαράγγι του Βουραϊκού ποταμού αποτελεί ένα από τα ωραιότερα αξιοθέατα της χώρας μας.

Χρονολογείται από το 1889 και την κατασκευή του αποφάσισε ο Χαρίλαος Τρικούπης. Έργο δύσκολο που το ανέλαβαν τεχνίτες από τη Γαλλία και την Ιταλία, είχε διάρκεια επτά χρόνια. Το πρώτο του δρομολόγιο έγινε στις 10 Μαρτίου του 1896 και πρώτος επιβάτης ήταν ο Βασιλιάς Γεώργιος ο Α'.

Ο οδοντωτός συνέδεσε την ευρύτερη περιοχή των Καλαβρύτων με την Πάτρα και την Αθήνα δεδομένου ότι δεν υπήρχε οδική πρόσβαση.

Οι πρώτες μηχανές ήταν ατμοκίνητες, ενώ ο σημερινός συρμός αποτελείται από δύο βαγόνια και κινείται από ντιζελομηχανή που βρίσκεται στο μέσον του. Ακόμα και σήμερα υπάρχουν σιδηροτροχιές στη γραμμή που φέρουν την ημερομηνία κατασκευής της.

Όλες οι εγκαταστάσεις (σταθμοί, στάσεις κλπ.) καθώς 20 μ. εκατέρωθεν της σιδηροδρομικής γραμμής έχουν χαρακτηριστεί ιστορικά μνημεία με απόφαση του Υπουργείου Πολιτισμού.

Το μήκος του είναι περίπου 22 χλμ. και συνδέει τα Καλάβρυτα με το Διακοπτό. Η διαδρομή διαρκεί μία ώρα, η ταχύτητα του συρμού κυμαίνεται από 30 έως 40 χλμ την ώρα.

Το χαρακτηριστικό γνώρισμα του συρμού αυτού είναι οι οδοντωτές ράγες του, έτσι προέκυψε και το όνομά του. Σε υψόμετρο 750 μέτρων τοποθετήθηκε αυτός ο οδοντωτός άξονας ο οποίος επιτρέπει στο συρμό να ανέβει από το επίπεδο της θάλασσας στο σταθμό των Καλαβρύτων.

Ο οδοντωτός σιδηρόδρομος έχει το μικρότερο πλάτος γραμμών (0,75 μ.) στην Ευρώπη. Στην αρχή όσο βρίσκεται χαμηλά η πορεία του είναι ομαλή και διασχίζει το σταθμό Νιάματα και στη συνέχεια ξεκινάει η ανοδική του πορεία με χαμηλή ταχύτητα και περνάει από το σταθμό Τρικλιών όπου βρίσκονται οι Πόρτες ένα εξαιρετικά εντυπωσιακό σημείο όπου υπάρχουν ακόμα και σήμερα βαριές σιδερένιες πόρτες που άνοιγαν μόνο για να περάσει το τρένο.



Το τελευταίο ανηφορικό κομμάτι με "δόντια" είναι ο σταθμός της Ζαχλωρούς όπου κάποιος έχει την ευκαιρία με τα πόδια να επισκεφτεί το μοναστήρι του Μεγάλου Σπηλαίου. Στη συνέχεια περνάει από το σταθμό της Κερπινής και καταλήγει στο σταθμό των Καλαβρύτων. Η διαδρομή του είναι μαγευτική και δεν αφήνει λεπτό τον επιβάτη να αφοσιωθεί σε κάτι άλλο.

Από το Μέγα Σπήλαιο της Κάτω Ζαχλωρούς έως την Κερπινή θα θαυμάσει κανείς το πράσινο, τα πλατάνια και το τρεχούμενο νερό ενώ μικρά παλιά πετρόχτιστα σπιτάκια συμπληρώνουν την παραμυθένια εικόνα.

2.11 ΠΑΤΡΙΝΟ ΚΑΡΝΑΒΑΛΙ



Διασκέδαση και ξεφάντωμα είναι οι λέξεις που πρωταγωνιστούν τις ημέρες της αποκριάς στην Πάτρα. Ένα από τα γνωστότερα καρναβάλια παγκοσμίως ντύνει την πόλη κάθε χρόνο με ζωηρά χρώματα και την φέρνει κοντά σε όλες τις πόλεις της Ελλάδας. Χρονολογείται από τον 19ο αιώνα και ξεκίνησε από έναν απλό αποκριάτικο χορό. Με γέφυρα τα Επτάνησα περνούσαν στην Πάτρα, ο τρόπος ζωής και οι συνήθειες των αναπτυγμένων κοινωνιών κι έτσι οι κάτοικοι υιοθέτησαν δυτικοευρωπαϊκά έθιμα και διασκεδάσεις. Χαρακτηριστικά στοιχεία του αποκριάτικου ξεφαντώματος άλλωστε είναι η μάσκα, το ντόμινο, η πολυτελής μεταμφίεση, το κάψιμο του Καρνάβαλου κλπ. Παράλληλα όμως ανακάλυψαν και καθιέρωσαν τα "μπουρμπούλια" και το σοκολατοπόλεμο που συναντά κανείς μόνο εκεί.

Η συμμετοχή είναι τεράστια αφού όπως προαναφέραμε υπάρχει συμμετοχή από όλη την Ελλάδα και το κλίμα γίνεται ακόμα πιο εντυπωσιακό γιατί λαμβάνουν μέρος όσοι θέλουν, νέοι και γέροι, άνδρες και γυναίκες, πλούσιοι και φτωχοί, μαθητές, φοιτητές, επιστήμονες, εργάτες κλπ.

Τα τελευταία χρόνια έχει καταγράψει εντυπωσιακή πορεία και υπερಿಸχύει από τα άλλα καρναβάλια ως προς τη μεγάλη μαζική συμμετοχή του.



Η μεγάλη συμμετοχή του κόσμου και το ατελείωτο κέφι κάνουν το Πατρινό Καρναβάλι ΜΟΝΑΔΙΚΟ!!!!!!

Στην κεντρική πλατεία της πόλης ο τελάλης δίνει το σύνθημα για την τελετή έναρξης και εκεί αρχίζουν όλα... Οι εκδηλώσεις χωρίζονται σε κατηγορίες και παίρνουν ιδέες από την τέχνη και τον πολιτισμό, όπως επίσης διεξάγονται διάφοροι διαγωνισμοί σαν το διαγωνισμό γελοιογραφίας, το θέατρο δρόμου, τον Καραγκιόζη και την παντομίμα.

Σημαντικές και διαχρονικές εκδηλώσεις που συνδέονται πιο στενά με το καρναβάλι της Πάτρας είναι τα "μπουρμπούλια" που είναι ένας συνδυασμός ξέφρενου χορού και μυστηρίου αφού οι συμμετέχοντες κρατούν την ταυτότητά τους μυστική.

Οι προνομιούχες ντάμες φορώντας μαύρο μακρύ ντόμινο, έχουν τη δυνατότητα να επιλέξουν καβαλιέρο για το χορό Στη συνέχεια είναι ο σοκολατοπόλεμος, ο κρυμμένος θησαυρός, το καρναβάλι των παλιών, το καρναβάλι των μικρών και πολλά άλλα με κορυφαία στιγμή την μεγάλη παρέλαση της τελευταίας Κυριακής της αποκριάς.

Η τελετή λήξης είναι εντυπωσιακή και συνοδεύεται από πληθώρα πυροτεχνημάτων και ασταμάτητο χορό. Γίνεται στο λιμάνι το βράδυ της Κυριακής και μεταδίδεται τηλεοπτικά.

Γνωρίστε κι εσείς από κοντά το πατρινό καρναβάλι και γεμίστε τις μπαταρίες σας με ατελείωτο ξεφάντωμα!

Καλή Διασκέδαση!



Το κάψιμο του βασιλιά καρνάβαλου και η πανδαισία πυροτεχνημάτων είναι μερικά από τα βασικά στοιχεία που κάνουν το Πατρινό Καρναβάλι να ξεχωρίζει

2.12 Παραλίες Νομού Αχαΐας

Η Αχαΐα είναι τόπος με ιδιαίτερη φυσική ομορφιά και θα σας δελεάσει ο υπέροχος συνδυασμός βουνού και θάλασσας γιατί θα σας προσφέρει τη δυνατότητα να πραγματοποιήσετε ποικίλες εξορμήσεις και δραστηριότητες. Για να κάνετε το μπάνιο σας και να ξεκουραστείτε, σας προτείνουμε δυτικά της Πάτρας το Μονοδέντρι και τα Βραχναίικα με τα υπέροχα πέτρινα σπίτια, όπου η μαγεία της φύσης συνδυάζεται άψογα με τη διασκέδαση και το κοσμοπολίτικο περιβάλλον. Επίσης οι περιοχές Τσουκαλαίικα, Καμίνια και Κάτω Αχαΐα συγκεντρώνουν πολλούς επισκέπτες γιατί κυριαρχεί το γραφικό τοπίο, η γαλήνη της θάλασσας και η νυχτερινή ζωή. Στη δυτική πλευρά του ακρωτηρίου του Αράξου φιλόξενα περιμένει τους επισκέπτες της η παραλία Γιαννισκάρι, που προσφέρεται για ηρεμία και φυγή από τους έντονους ρυθμούς της σύγχρονης ζωής. Αν όμως αγαπάτε τις οργανωμένες πλαζ τότε κατευθυνθείτε στην Καλογριά όπου υπάρχει πλήρης τουριστική υποδομή και μια εξαιρετική αμμουδιά που απλώνεται ήρεμα στην απεραντοσύνη του Ιονίου Πελάγους. Ανατολικά της Πάτρας επιλέξτε την κοντινή παραλία του Ρίου, Ψαθόπυργο και Λαμπίρι. Η νυχτερινή διασκέδαση στο γειτονικό Λόγγο κρατά ως το ξημέρωμα όπως συμβαίνει και στα Σελιανίτικα που έχουν εξελιχθεί στην πιο κοσμική πλαζ της περιοχής (προσφέρεται και για θαλάσσια σπορ) μαζί με αυτή της Άκολης που παρουσιάζει ραγδαία τουριστική ανάπτυξη και διαθέτει φανατικούς λάτρεις. Ανατολικά της πόλης του Αιγίου θα συναντήσετε παραλίες που φιλοξενούν οργανωμένες κατασκήνωσες και φημίζονται για τα εξαιρετικά καταστήματα φαγητού. Πολλά καλοκαιρινά μαγαζιά, ξενοδοχεία και άλλα καταστήματα θα βρείτε στα Νικολαίικα όπου η θάλασσα είναι πεντακάθαρη και ο τουρισμός αρκετά αυξημένος ενώ στον Ελαιώνα μπορείτε να κάνετε οργανωμένο κάμπινγκ.

2.12.1 Αναλυτικά για τις Παραλίες

ΠΑΡΑΛΙΕΣ ΑΠΟ ΑΙΓΕΙΡΑ ΕΩΣ ΡΙΟ	ΠΑΡΑΛΙΕΣ ΑΠΟ ΡΙΟ ΕΩΣ ΑΛΙΣΣΟ
Αιγείρας	Αγυιάς
Οικονομαϊκών - Μαυρεντίου	Παραλίας
Ακράτας	Ροϊτικών
Ποροβίτσας	Μονοδενδρίου
Κρυονερίου	Τσουκαλαϊκών
Πλατάνου	Καμινίων
Τράπεζας	Αλισσού
Διακοπτού	
Ελαιώνα	
Ροδιάς	
Νικολαϊκών	
Βαλιμιτικών	
Τεμένης	ΠΑΡΑΛΙΕΣ ΑΠΟ Κ. ΑΧΑΪΑ ΕΩΣ ΚΑΛΟΓΡΙΑ
Διγελιωτικών	Κάτω Αχαΐας
Άκολης	Αλυκών
Σελιανιτικών	Νιφοραϊκών
Λόγγου	Καλαμακίου
Λαμπίρι	Μαυρης Μύτης
Παναγοπούλας	Γιαννισκάρι
Καμαρών	Καλόγριας
Κάτω Ροδινης	
Ψαθόπυργου	
Αραχοβιτικών	
Αγίου Βασιλείου	
Ακταίου	

ΚΕΦΑΛΑΙΟ 3^ο

Εισαγωγή

Νομός Ηλείας

Ο Νομός Ηλείας καταλαμβάνει το βορειοδυτικό τμήμα της Πελοποννήσου και ο πληθυσμός του ανέρχεται σε 179.429 κατοίκους. Αποτελείται από τις επαρχίες Ηλείας και Ολυμπίας, με σημαντικότερες πόλεις τον Πύργο (πρωτεύουσα του Νομού) την Αμαλιάδα, τη Γαστούνη, την Κρέστενα και το Βαρθολομιό.

Ο νομός Ηλείας διαθέτει πολλούς και ποικίλους τουριστικούς πόρους και οι διακοπές εδώ αποκτούν την πραγματική τους έννοια καθώς τα ιστορικά μνημεία και οι πεντακάθαρες ακτές συνδυάζονται με γραφικά τοπία και αξιοθέατα και σμίγουν όλα μαζί στο Ιόνιο πέλαγος δημιουργώντας εικόνες σπάνιας ομορφιάς.



Η Ηλεία χαρακτηρίζεται για φυσικές ομορφιές που αφορούν κυρίως σημαντικούς υδροβιότοπους και ιαματικές πηγές. Ανάμεσα τους η λιμνοθάλασσα του Κοτυχίου, που βρίσκεται στη βορειοδυτική πλευρά του νομού, αποτελεί σπουδαίο υδροβιότοπο γιατί προσφέρει καταφύγιο σε πολλά είδη πουλιών που φθάνουν εδώ για να περάσουν το χειμώνα .

3.1 ΧΑΡΤΗΣ ΝΟΜΟΥ ΗΛΕΙΑΣ



3.2 Πύργος

Ο Πύργος είναι η πρωτεύουσα του Νομού Ηλείας και η μεγαλύτερη πόλη του. Είναι μια νέα σχετικά πόλη, αφού η ίδρυσή της ανάγεται στα χρόνια της Τουρκοκρατίας, χτισμένη πάνω σε 7 γήλοφους. Απέχει, οδικά, 4 χιλιόμετρα από τη θάλασσα, 19 από την Αρχαία Ολυμπία και 315 χιλιόμετρα από την Αθήνα. Κυριότερα αξιοθέατα του είναι η Δημοτική αγορά και το Θέατρο Απόλλων έργα του Γσίλλερ (για την Αγορά σίγουρα, για το Θέατρο πιθανολογείται) και η κεντρική πλατεία με το Επαρχείο. Σήμερα έχει πληθυσμό περίπου 35.000 κατοίκων. Στο σημείο που βρίσκεται η πόλη σήμερα, τοποθετείται η Αρχαία πόλη Δυσπόντιο ενώ, στα περίχωρα του Πύργου η αρχαία πόλη Λέτρινα, απ' όπου είχε πάρει και την ονομασία του σαν Δήμος Λετρινών μέχρι την Δεκαετία του 1980, οπότε η ονομασία του έγινε Δήμος Πύργου. Η πόλη οφείλει το όνομά της σ' ένα Πύργο που βρισκόταν στην περιοχή του Επαρχείου και είχε χτίσει ο Ιωάννης Τσερνοτάς.



3.3 Κυλλήνη

Είναι γνωστότερη ως λουτρόπολη, λόγω των ιαματικών της λουτρών, αλλά διαθέτει κι οργανωμένες παραλίες. Χαρακτηριστικό είναι ότι σε πολλές περιοχές δίπλα ακριβώς από την αμμουδιά, αρχίζουν αγροτικές καλλιέργειες. Είναι τουριστικό κέντρο και συγχρόνως κέντρο μετακίνησης προς τα νησιά του Αιγαίου. Βρίσκεστε εικονικά σε μια από τις ομορφότερες γωνιές της Πελοποννήσου και της Ελλάδας. Ο τόπος μας στο ακρωτήρι Χελωνάτα ή Κυλλήνης - 70 χλμ. νοτιοδυτικά της Πάτρας - είναι προικισμένος με πανέμορφες παραλίες στο Ιόνιο Πέλαγος, με μνημεία και αρχαιότητες που μαρτυρούν το πλούσιο ιστορικό του παρελθόν, με γη γόνιμη και άφθονα νερά που την ποτίζουν για να παράγει νοστιμότητα κηπευτικά και φρούτα, με λόφους γεμάτους ευλογημένες ελιές και λεμονιές. Από το σύγχρονο λιμάνι της Κυλλήνης φεύγουν οι τράτες και τα ψαροκάικα για να γυρίσουν πίσω με πλούσια αλιεία που μπορείτε να απολαύσετε στις ψαροταβέρνες μας. Το ίδιο λιμάνι είναι η πύλη σύνδεσης της ηπειρωτικής Ελλάδας με τα δύο νησιά, τη Ζάκυνθο και τη Κεφαλονιά.



3.4 Αρχαία Ολυμπία

Η χώρα του Ξενίου Διός, η κοιτίδα και κέντρο του Ολυμπισμού. Η Ολύμπια έχει κατοχυρωθεί στην παγκόσμια συνείδηση σαν το σημείο εκκίνησης, η πνευματική πατρίδα όλης της ανθρωπότητας. Ο χώρος που συνετελέσθη η πλέον εκπληκτική περιπέτεια του ανθρώπινου πνεύματος. Υπήρξε, και παραμένει το σύμβολο της κίνησης του Ολυμπισμού. Εδώ δοκιμάσθηκαν οι πρώτες μορφές μιας οικουμενικής ενότητας. Οι πρώτοι Ολυμπιακοί Αγώνες δίδαξαν το αθλητικό πνεύμα και την τόσο γόνιμη συνεργασία Τέχνης και Αθλητισμού. Εδώ ανάβει κάθε δυο χρόνια η Ολυμπιακή Φλόγα για να καθοδηγεί τους ολυμπιακούς Αγώνες, να φωτίζει πάντα έναν κόσμο στον οποίο πρέπει να βασιλεύει η Ειρήνη.



3.5 Αμαλιάδα

Στην πόλη της Αμαλιάδας αλλά και στην ευρύτερη περιοχή υπήρξε σημαντική ανοικοδόμηση την τελευταία δεκαετία και σε συνδυασμό με την αντικατάσταση των παλιών κατοικιών που είχαν υποστεί ζημιές από τους σεισμούς του Βαρθολομιού (1988) και του Πύργου(1993), η πόλη διαθέτει στο μεγαλύτερο ποσοστό της νεόδμητες κατοικίες οι περισσότερες από τις οποίες διαθέτουν κήπους και αυλές, συμβάλλοντας με αυτόν τον τρόπο στην βελτίωση του τρόπου ζωής. Επίσης στο δυτικό τμήμα της πόλης έχουν αναπτυχθεί παραθαλάσσιοι οικισμοί πλήρως οργανωμένοι και με αυξημένες δυνατότητες τουριστικής υποδομής. Κατά την χρονική διάρκεια ολόκληρου του έτους λειτουργούν (στην Πόλη αλλά και τον ευρύτερο Δήμο) και με δεδομένη την υποδομή για την εξυπηρέτηση της τουριστική περιόδου, Ξενοδοχεία, Επιχειρήσεις Ενοικίασης Δωματίων καθώς και Επιχειρήσεις Εστίασης και Διασκέδασης. Σύμφωνα με την απογραφή του 2001 ο πληθυσμός της Αμαλιάδας είναι 21.000 κάτοικοι και συνολικά σαν Δήμος 32.090 κάτοικοι.



3.6 ΟΔΗΓΟΣ ΨΥΧΑΓΩΓΙΑΣ



“ΠΡΙΓΚΗΠΑΣ”



Το **Εστιατόριο Ψησταριά Ταβέρνα "Πρίγκιπας"** σας περιμένει για γευστικές απολαύσεις στο Κάστρο Κυλλήνης του νομού Ηλείας της Πελοποννήσου. Συνδυάστε την εκδρομή σας στην Κυλλήνη με ένα λουκούλιο γεύμα στον εστιατόριο μας. Μαγευτική θέα, ένα ευχάριστο και ζεστό περιβάλλον για τις πιο αξέχαστες γαστρονομικές απολαύσεις, ιδανικός συνδυασμός για τους λάτρεις του καλού φαγητού και της φύσης.

Υπεύθυνος: Πέτρος και Ζώης Κοτίνης

Πληροφορίες: Τηλ. Εστιατορίου: 26230-95089

Τηλ. Καφέ- μπαρ: 26230-95187, Κινητό: 6949079242

“ΠΡΑΞΙΤΕΛΗΣ”



Στο εστιατόριο Πραξιτέλης μπορείτε να απολαύσετε Ελληνική παραδοσιακή κουζίνα και κρέας στα κάρβουνα.

Διεύθυνση: Σπηλιωπούλου 3, Αρχαία Ολυμπία

Τηλ.26240-23570

“ΖΟΡΜΠΙΑΣ”



Από την κουζίνα μας μπορείτε να γευτείτε τοπικές παραδοσιακές σπεσιαλιτέ όπως: αρνάκι γιούρμπασι, γουρουνόπουλα στα κλήματα, χοιρινό ρολό γεμιστό και άλλα πολλά μεζεδάκια... Επίσης εκλεκτοί τοπικοί οίνοι από ποικιλίες, Ροδίτη, Μοσχοφίλερο κ.α.

Υπεύθυνος: Νικολακόπουλος Χρήστος

Διεύθυνση: Μυρτιά, Πύργος

Τηλ. 26240 54238, 54638

3.7 ΞΕΝΟΔΟΧΕΙΑ ΚΑΙ ΕΝΟΙΚΙΑΖΟΜΕΝΑ ΔΩΜΑΤΙΑ

ΑΡΧΑΙΑ ΟΛΥΜΠΙΑ (Πύργος 20 χλμ)

Αμαλία

Τηλ.: 26240/22190. **Fax:** 26240/22444. **Ανοιχτό:** Όλο το χρόνο.

Δωμ.: 147. **Room Service:** 08:00-20:00. **Τιμή:** €170-230

Antonios

Τηλ.: 26240/22348-9, 26240/22547. **Fax:** 26240/22112.

Ανοιχτό: Όλο το χρόνο. **Δωμ.:** 64. **Room Service:** 10:00-23:30.

Τιμή: €153

Best Western Europa

Δρούβα 1 **Τηλ.:** 26240/22650, 26240/22700, 26240/23850. **Fax:**

26240/23166. **Ανοιχτό:** Όλο το χρόνο. **Δωμ.:** 80. **Room Service:**

07:00-24:00. **Τιμή:** €84-130

Olympia Palace

Πραξιτέλους & Κονδύλη 2 **Τηλ.:** 26240/23101. **Fax:**

26240/22525. **Ανοιχτό:** Όλο το χρόνο. **Δωμ.:** 65. **Room Service:**

06:00-24:00. **Τιμή:** €60-80

Olympion Asty

Λόφος Δρούβα **Τηλ.:** 26240/23665-7. **Fax:** 26240/23123.

Ανοιχτό: Όλο το χρόνο. **Δωμ.:** 43. **Room Service:** 06:30-23:30.

Τιμή: €85-100

ZAXARΩ (Πύργος 30 χλμ)

Rex

Δημοκρατίας 10 **Τηλ.:** 26250/31221, 26250/31275. **Fax:**
26250/32035. **Ανοιχτό:** Όλο το χρόνο. **Δωμ.:** 30. **Room Service:**
07:30-11:00. **Τιμή:** €80-110

ΚΑΣΤΡΟ ΚΥΛΛΗΝΗΣ (Πύργος 45 χλμ)

Grecotel Olympia Iia Palms

Τηλ.: 26230/64400. **Fax:** 26230/64550. **Ανοιχτό:** Απρ.-Οκτ.
Δωμ.: 80. **Τιμή:** €185-240

Grecotel Olympia Mandola Rossa

Τηλ.: 26230/64400. **Fax:** 26230/64550. **Ανοιχτό:** Απρ.-Οκτ.
Δωμ.: 42. **Room Service:** 24ωρο. **Τιμή:** €395-550

Grecotel Olympia Oasis

Τηλ.: 26230/64400. **Fax:** 26230/64550. **Ανοιχτό:** Απρ.-Οκτ.
Δωμ.: 313. **Τιμή:** €225-345

Grecotel Olympia Riviera Thalasso

Τηλ.: 26230/64400. **Fax:** 26230/64550. **Ανοιχτό:** Απρ.-Οκτ.
Δωμ.: 208. **Room Service:** 07:30-02:00. **Τιμή:** €170-295

Olympia Golden Beach

Τηλ.: 26230/95999. **Fax:** 26230/95003, 26230/95999. **Ανοιχτό:**

Μάιο-Οκτ. . Δωμ.: 56. **Room Service:** 24ωρο. **Τιμή:** €125-205

Robinson Club

Τηλ.: 26230/64000, 26230/64008-11. **Fax:** 26230/95206.

Ανοιχτό: Απρ.-Οκτ. **Δωμ.:** 312. **Τιμή:** €196-320

ΣΚΑΦΙΔΙΑ (Πύργος 13 χλμ)

Aldemar Olympian Village Thalasso

Τηλ.: 26210/82000. **Fax:** 26210/54647. **Ανοιχτό:** Απρ.-Οκτ.

Δωμ.: 444. **Room Service:** 07:00-00:30. **Τιμή:** €150-254

3.8 ΜΟΥΣΕΙΑ- ΜΝΗΜΕΙΑ- ΑΞΙΟΘΕΑΤΑ ΝΟΜΟΥ ΗΛΕΙΑΣ

Μουσεία

- Μουσείο Αρχαίας Ολυμπίας. Τηλ. 26240-22529
- Μουσείο Ολυμπιακών Αγώνων. Τηλ. 26240-22544
- Αρχαιολογικό Μουσείο Ήλιδας. Τηλ. 26220-41415
- Ναός του Επικουρίου Απόλλωνος. Τηλ. 26260-22275
- Μουσείο Λαογραφικό Αμαλιάδας. Τηλ. 26220-22912
- Κάστρο Χλεμούτσι. Τηλ. 26230-95033

Αρχαία και Βυζαντινά Μνημεία

- Αρχαία Ολυμπία.
- Αγορά Αρχαίας Ήλιδας.
- Ναός Αφροδίτης.
- Ναός Αθηνάς.
- Ναός Δήμητρας.
- Παναγία η Καθολική.
- Μονή Φραγκοβίλλας.



3.9 Παραλίες Νομού Ηλείας

Με αφετηρία την πρωτεύουσα του νομού, τον Πύργο, σας προτείνουμε να ακολουθήσετε το νότιο τμήμα της οδικής αρτηρίας Πύργου Καλαμάτας όπου θα έχετε μόνιμη θέα στο Ιόνιο πέλαγος. Προσπαθήστε να κάνετε τη διαδρομή αυτή το απόγευμα για να κερδίσετε ένα απολαυστικό ηλιοβασίλεμα. Πρώτη σας στάση το χωριό Επιτάλιο στην αποξηραμένη λίμνη Αγουλίτσας. Σε μικρή απόσταση βρίσκεται η μοναδική του παραλία, που είναι μια βελούδινη πλατιά αμμουδιά, με λίγο κόσμο, ιδανική για τους φίλους του κάμπινγκ και της φύσης. Συνεχίζοντας προς τα κάτω και αφήνοντας πίσω την Κρέστενα, θα φτάσετε στην περιοχή του Καϊάφα και θα χαρείτε μια από τις ομορφότερες και γνωστότερες ακτές του Κυπαρισσιακού κόλπου όπου οι τεράστιοι αμμόλοφοι θα σας εκπλήξουν ευχάριστα. Αφού αναζωογονηθείτε από τον αέρα που μοσκοβολά πεύκο, συνεχίστε τη μαγευτική διαδρομή σας και 3χλμ μετά τον Καϊάφα θα φθάσετε στη Ζαχάρω που διαθέτει αξιόλογη παραλία με χρυσή άμμο και πεντακάθαρα νερά. Εκεί υπάρχουν ξενοδοχεία, εστιατόρια και μπαρ οπότε μπορείτε να συνδυάσετε τη βόλτα σας με κάθε είδους διασκέδαση. Προχωρώντας προς τα σύνορα του νομού, θα εντοπίσετε ένα σύμπλεγμα μικρών χωριών με θαυμάσιες παραλίες που αξίζει οπωσδήποτε να επισκεφτείτε. Μεταξύ αυτών το Κακόβατο διαθέτει μια υπέροχη πλαζ ενώ το Νεοχώρι προσελκύει όσους αρέσκονται σε πιο ήρεμες καταστάσεις. Ο οικισμός Κάτω Ταξιάρχες και το Γιανιτσοχώρι είναι μέρη θαυμάσια για να κάνετε κάμπινγκ πάνω στο κύμα. Εδώ θα περάσετε ξένοιαστα τις διακοπές σας και θα απολαύσετε το πανέμορφο

καλοκαιρινό φεγγάρι και τη ζωή συντροφιά με τη φύση.

Με σημείο εκκίνησης και πάλι τον Πύργο, σε κοντινή απόσταση, βρίσκεται το όμορφο χωριό Κατάκολο που αποτελεί ένα από τα δύο σπουδαιότερα λιμάνια του νομού.

Παρά τη σημαντική συγκοινωνιακή του θέση είναι ένας ήρεμος τόπος με έντονα Ελληνικά χρώματα. Στην παραλία του υπάρχει πλήρης υποδομή από ξενοδοχεία, εστιατόρια και μπαρ.

Πολύ κοντά βρίσκεται ο Κουρούτας και ο γραφικός όρμος του Αγίου Ανδρέα του οποίου η παραλία, γεμάτη κόσμο και ζωντάνια, προσελκύει ιδιαίτερα τους νέους καθώς προσφέρεται για θαλάσσια παιχνίδια και στιγμές έντασης.

Αν αφήσετε για λίγο τη θάλασσα θα βρείτε να σας περιμένουν πρόθυμοι φιλόξενοι κάτοικοι του μικρού χωριού Σκαφιδιά που αποτελεί ένα αντιπροσωπευτικό δείγμα του ελληνικού χωριού, με φυσικές τέντες από κληματαριές, με μουριές και μικρές ταβερνούλες με γνήσια Ελληνική κουζίνα και τοπικές νοστιμιές που θα αναπληρώσουν τις χαμένες σας θερμίδες από τη βόλτα της ημέρας. Για τη βραδινή σας διαμονή θα εξυπηρετηθείτε στα ξενοδοχεία και τα καταλύματα των γύρω περιοχών.

Όσοι θέλουν να απολαύσουν την ανατολή του ηλίου μπορούν να ξεκινήσουν πρωί πρωί και να εξορμήσουν για την κατάκτηση του βόρειου άκρου του νομού και των παραλίων με τα καταγάλανα νερά στην περιοχή της Κυλλήνης. Για να κάνετε κάμπινγκ σας προτείνουμε τις οργανωμένες παραλίες Ιονικό, Θίνες, Γλύφα, Λουτρά Κυλλήνης, και την Καλαμιά ενώ η ανάπαυσή σας από την πολιορκία των θαλασσών μπορεί να γίνει με μια επίσκεψη στις γύρω πόλεις (Ανδραβίδα, Βαρθολομιό και Λεχαινά).

Από Κατάκολο μέχρι Κυλλήνη:

- Παραλία Κάστρου Κυλλήνης.
- Μέλισσα.
- Αρκούδι- Θίνες.
- Κουρούτα.
- Σκαφιδιά.
- Λεβεντοχώρι.
- Άγιος Ανδρέας.



Από Πύργο μέχρι Ζαχάρω

- Επιτάλιο.
- Κάτω Σαμικό.
- Καϊάφας.
- Ζαχάρω.

ΚΕΦΑΛΑΙΟ 4^ο

4.1 ΓΑΛΑΖΙΕΣ ΣΗΜΑΙΕΣ ΠΕΡΙΦΕΡΕΙΑΣ ΓΙΑ ΤΟ 2008



ΑΧΑΪΑ

Δήμος Λαρισσού - Λακκόπετρα

Δήμος Λαρισσού - Καλογριά

Δήμος Ρίου - Ακταίο

Δήμος Αιγίου - Διγελιώτικα

Δήμος Αιγίου - Αλυκή

Δήμος Διακοπτού - Πούντα

ΑΙΤΩΛΟΑΚΑΡΝΑΝΙΑ

Δήμος Ναυπάκτου - Ψανή

Δήμος Ναυπάκτου - Γρίμποβο

ΗΛΕΪΑ

Δήμος Ζαχάρως - Ζαχάρω

Δήμος Πύργου - Σκαφιδιά

Δήμος Αμαλιάδας - Κουρούτα

Δήμος Κάστρου Κυλλήνης - Κάστρο/Χρυσή Ακτή 2

Δήμος Κάστρου Κυλλήνης -Λουτρά Κυλλήνης 1


Δήμος Κάστρου Κυλλήνης -Λουτρά Κυλλήνης 2

4.2 ΣΥΓΚΟΙΝΩΝΙΕΣ ΣΤΗ ΠΕΡΙΦΕΡΕΙΑ

ΣΤΑΘΜΟΙ ΥΠΕΡΑΣΤΙΚΩΝ ΛΕΩΦΟΡΕΙΩΝ ΚΤΕΛ ΑΙΤΩΛΟΑΚΑΡΝΑΝΙΑΣ	ΤΗΛΕΦΩΝΑ
ΣΤΑΘΜΟΣ ΑΓΡΙΝΙΟΥ	26410-57371
ΣΤΑΘΜΟΣ ΑΘΗΝΩΝ	210-5129293, 5133500
ΣΤΑΘΜΟΣ ΜΕΣΟΛΟΓΓΙΟΥ	26310-28351
ΣΤΑΘΜΟΣ ΝΑΥΠΑΚΤΟΥ	26340-27224
ΣΤΑΘΜΟΣ ΠΑΤΡΩΝ	2610-421205
ΣΤΑΘΜΟΣ ΘΕΣ/ΝΙΚΗΣ	2310-525876
ΣΤΑΘΜΟΣ ΛΑΡΙΣΑΣ	2410-234210
ΣΤΑΘΜΟΣ ΛΑΜΙΑΣ	22310-22802
ΣΤΑΘΜΟΣ ΑΙΤΩΛΙΚΟΥ	26320-22227
ΣΤΑΘΜΟΣ ΘΕΡΜΟΥ	26440-23920
ΣΤΑΘΜΟΣ ΑΜΦΙΛΟΧΙΑΣ	26420-22225
ΣΤΑΘΜΟΣ ΑΝΤΙΡΡΙΟΥ	26340-31500
ΣΤΑΘΜΟΣ ΒΟΝΙΤΣΑΣ	26430-22500
ΣΤΑΘΜΟΣ ΑΣΤΑΚΟΥ	26460-41133

ΣΤΑΘΜΟΙ ΥΠΕΡΑΣΤΙΚΩΝ ΛΕΩΦΟΡΕΙΩΝ ΚΤΕΛ ΑΧΑΙΑΣ	ΤΗΛΕΦΩΝΑ
ΣΤΑΘΜΟΣ ΠΑΤΡΩΝ Όθωνος-Αμαλίας,	2610-623888
ΣΤΑΘΜΟΣ ΑΘΗΝΩΝ Κηφισού 100	210-5136185
ΣΤΑΘΜΟΣ ΘΕΣΣΑΛΟΝΙΚΗΣ Μοναστηρίου 87	2310-525253
ΚΤΕΛ ΥΠΕΡΑΣΤΙΚΕΣ ΓΡΑΜΜΕΣ ΠΑΤΡΩΝ	2610-2610- 623888, 6391108
ΚΤΕΛ ΑΣΤΙΚΕΣ ΓΡΑΜΜΕΣ ΠΑΤΡΩΝ	2610-273936

ΣΤΑΘΜΟΣ ΥΠΕΡΑΣΤΙΚΩΝ ΛΕΩΦΟΡΕΙΩΝ ΚΤΕΛ ΗΛΕΙΑΣ	ΤΗΛΕΦΩΝΑ
ΣΤΑΘΜΟΣ ΠΥΡΓΟΥ Μανολωπούλου 18,	26210-22592, 23703, 22372

ΟΡΓΑΝΙΣΜΟΣ ΣΙΔΗΡΟΔΡΟΜΩΝ ΕΛΛΑΔΟΣ (ΟΣΕ)	
ΟΣΕ ΣΤΑΘΜΟΣ ΠΑΤΡΩΝ	2610-639110, 639108
ΟΣΕ ΣΤΑΘΜΟΣ ΑΙΓΙΟΥ	26910-22385
ΟΣΕ ΣΤΑΘΜΟΣ ΚΑΛΑΒΡΥΤΩΝ	26920-22245
ΟΣΕ ΣΤΑΘΜΟΣ ΚΑΤΩ ΑΧΑΪΑΣ	26930-22578

ΣΤΑΘΜΟΙ ΤΑΞΙ ΣΤΗΝ ΠΕΡΙΦΕΡΕΙΑ	ΤΗΛΕΦΩΝΑ
ΤΑΞΙ ΡΑΔΙΟ ΕΞΙΠΡΕΣ ΠΑΤΡΩΝ Πάρ. Πηγειού 87 Αρ. 4, Πάτρα	18300, 2610- 450000
ΤΑΞΙ ΣΩΜΑΤΕΙΟ ΙΔΙΟΚΤΗΤΩΝ ΠΑΤΡΩΝ «Ο ΑΓΙΟΣ ΧΡΙΣΤΟΦΟΡΟΣ» Αράτου 21, ΠΑΤΡΑ	2610-223311
Ραδιοταξί, Πλατεία Γεωργίου, ΠΑΤΡΑ	2610-321951
Ραδιοταξί, Πλατεία Τριών Συμμάχων, ΠΑΤΡΑ	2610 275754
ΤΑΞΙ ΣΤΑΘΜΟΣ ΜΕΣΟΛΟΓΓΙΟΥ Πιάτσα Ν. Νοσ/μείου, Μεσολόγγι	26310-25101
ΤΑΞΙ ΣΤΑΘΜΟΣ ΜΕΣΟΛΟΓΓΙΟΥ Αγ. Γεωργίου	26310-39755
ΤΑΞΙ ΣΤΑΘΜΟΣ ΑΝΤΙΡΡΙΟΥ	26340-31282
ΤΑΞΙ ΣΤΑΘΜΟΣ ΝΑΥΠΑΚΤΟΥ	26340-25111, 25112, 25113

4.3 ΝΟΣΟΚΟΜΕΙΑ ΣΤΗ ΠΕΡΙΦΕΡΕΙΑ

 ΝΟΣΟΚΟΜΕΙΑ ΠΕΡΙΦΕΡΕΙΑΣ ΔΥΤΙΚΗΣ ΕΛΛΑΔΟΣ 		
ΝΟΣΟΚΟΜΕΙΟ	ΤΗΛΕΦΩΝΑ	FAX
ΠΑΝΕΠΙΣΤΗΜΙΑΚΟ ΠΕΡΙΦΕΡΕΙΑΚΟ ΝΟΣΟΚΟΜΕΙΟ ΡΙΟΥ (Π.Π.Ν.Ρ.)	2610-999111 (Τ.Κ) 2610-999770 2610-999771	2610-994532 2610-994537
ΝΟΣΟΚΟΜΕΙΟ “ΑΓΙΟΣ ΑΝΔΡΕΑΣ” ΠΑΤΡΩΝ	2610-227000 (Τ.Κ) 2610-223246 2610-227340	2610-622227
ΝΟΣΟΚΟΜΕΙΟ ΝΟΣΗΜΑΤΩΝ ΘΩΡΑΚΟΣ	2610-2610-272903 (Τηλ.Κ.) 2610623535	2610-272828
ΝΟΣΟΚΟΜΕΙΟ ΠΑΙΔΩΝ «ΚΑΡΑΜΑΝΔΑΝΕΙΟ»	2610-635190 2610-622222 2610-621587	2610-220511
ΝΟΣΟΚΟΜΕΙΟ ΑΙΓΙΟΥ	26910-22222 (Τ.Κ.)26910-59429 26910-26436 26910-27609	26910-29678
ΝΟΣΟΚΟΜΕΙΟ ΚΑΛΑΒΡΥΤΩΝ	26920-22724 26920-22130 26920-22862	26920-22861
ΝΟΣΟΚΟΜΕΙΟ ΜΕΣΟΛΟΓΓΙΟΥ	26310-5710 26310-57105	26310-57104
ΝΟΣΟΚΟΜΕΙΟ ΑΓΡΙΝΙΟΥ	26410-57333 (Τ.Κ) 26410-57330 26410-48211	26410-48211
ΝΟΣΟΚΟΜΕΙΟ ΠΥΡΓΟΥ	26210-22221-2 26210-29367 (Τ.Κ) 26210-30804 26210-30806	26210-25764
ΝΟΣΟΚΟΜΕΙΟ ΑΜΑΛΙΑΔΟΣ	26220-22222 26220-22560	26220-26027
ΝΟΣΟΚΟΜΕΙΟ ΚΡΕΣΤΑΙΝΩΝ	26250-23550 26250-22222 26250-22429	26220-23400

4.4 ΚΕΝΤΡΑ ΥΓΕΙΑΣ ΣΤΗ ΠΕΡΙΦΕΡΕΙΑ

+ ΚΕΝΤΡΑ ΥΓΕΙΑΣ ΠΕΡΙΦΕΡΕΙΑΣ ΔΥΤΙΚΗΣ ΕΛΛΑΔΑΣ +			
Νομός	Νοσοκομείο	Κέντρο Υγείας	ΤΗΛΕΦΩΝΑ
ΑΙΤΩΛΟ- ΑΚΑΡΝΑΝ- ΙΑΣ	ΝΓΝ ΜΕΣΟΛΟΓΓΙΟΥ	ΝΑΥΠΑΚΤΟΥ	26340-23690-2
	ΝΓΝ ΜΕΣΟΛΟΓΓΙΟΥ	ΑΣΤΑΚΟΥ	26460-41106
	ΝΓΝ ΜΕΣΟΛΟΓΓΙΟΥ	ΑΝΩ ΧΩΡΑΣ	26340-41344,
	ΝΓΝ ΜΕΣΟΛΟΓΓΙΟΥ	ΑΙΤΩΛΙΚΟΥ	26320-22222,
	ΝΓΝ ΑΓΡΙΝΙΟΥ	ΑΜΦΙΛΟΧΙΑΣ	26420-23912
	ΝΓΝ ΑΓΡΙΝΙΟΥ	ΧΑΛΚΙΟΠΟΥΛΩ	26470-23380
	ΝΓΝ ΑΓΡΙΝΙΟΥ	ΚΑΤΟΥΝΑΣ	26460-31236
	ΝΓΝ ΑΓΡΙΝΙΟΥ	ΒΟΝΙΤΣΑΣ	26430-22222,
	ΝΓΝ ΑΓΡΙΝΙΟΥ	ΘΕΡΜΟΥ	26440-22951
ΑΧΑΪΑΣ	ΠΓΝ ΠΑΤΡΩΝ ΑΓ.	ΚΛΕΙΤΟΡΙΑΣ	26920-31617,
	ΠΓΝ ΠΑΤΡΩΝ ΑΓ.	ΕΡΥΜΑΝΘΕΙΑΣ	26940-31215,
	ΠΓΝ ΠΑΤΡΩΝ ΑΓ.	ΧΑΛΑΝΔΡΙΤΣΑΣ	26940-22444,
	ΝΓΝ ΑΙΓΙΟΥ	ΑΚΡΑΤΑΣ	26960-22212,
	ΠΓΝ ΠΑΤΡΩΝ ΑΓ.	ΚΨΥ ΠΑΤΡΩΝ	2610-336666,
	ΝΓΝ-ΚΥ ΚΑΛΑΒΡΥΤΩΝ	ΝΓΝ-ΚΥ	26920-22222,
	ΠΓΝ ΠΑΤΡΩΝ ΑΓ.	ΚΑΤΩ ΑΧΑΪΑΣ	26930-23760,
ΗΛΕΙΑΣ	ΝΓΝ ΑΜΑΛΙΑΔΑΣ	ΒΑΡΔΑΣ	26230-72222,
	ΝΓΝ ΑΜΑΛΙΑΔΑΣ	ΣΙΜΟΠΟΥΛΟΥ	26220-31200
	ΝΓΝ ΠΥΡΓΟΥ	ΑΝΔΡΙΤΣΑΙΝΑΣ	26260-22210,
	ΝΓΝ ΠΥΡΓΟΥ	ΓΑΣΤΟΥΝΗΣ	26230-32222,

ΚΕΦΑΛΑΙΟ 5ο

Η Τουριστική Κίνηση της Περιφέρειας

5.1. Δυναμικότητα καταλυμάτων ξενοδοχειακού τύπου και κάμπινγκ

Αριθμός καταλυμάτων			Αριθμός κλινών		
Ξενοδοχεία και ομοειδή καταλύματα	Τουριστικά κάμπινγκ	Σύνολο	Ξενοδοχεία και ομοειδή καταλύματα	Τουριστικά κάμπινγκ	Σύνολο

ΕΤΟΣ 2004

Δυτική Ελλάδα	240	28	268	16.005	6.719	22.724
Αιτωλοακαρνανία	64	6	70	3.295	1.175	4.470
Αχαΐα	97	8	105	6.536	1.502	8.038
Ηλεία	79	14	93	6.174	4.042	10.216

ΕΤΟΣ 2005

Δυτική Ελλάδα	243	28	271	16.157	7.129	23.286
Αιτωλοακαρνανία	65	6	71	3.352	1.175	4.527
Αχαΐα	99	8	107	6.523	1.912	8.435
Ηλεία	79	14	93	6.282	4.042	10.324

ΕΤΟΣ 2006

Δυτική Ελλάδα	246	28	274	17.854	7.189	25.043
Αιτωλοακαρνανία	64	6	70	3.380	1.175	4.555
Αχαΐα	102	8	110	6.654	1.912	8.566
Ηλεία	80	14	94	7.820	4.102	11.922

ΕΤΟΣ 2007

Δυτική Ελλάδα	249	26	275	17.811	6.784	24.595
Αιτωλοακαρνανία	67	4	71	3.573	770	4.343
Αχαΐα	105	8	113	6.749	1.912	8.661
Ηλεία	77	14	91	7.489	4.102	11.591

Πηγή: Εθνική Στατιστική Υπηρεσία

5.2. ΠΛΗΡΟΤΗΤΑ ΚΛΙΝΩΝ ΣΤΑ ΚΑΤΑΛΥΜΑΤΑ ΞΕΝΟΔΟΧΕΙΑΚΟΥ ΤΥΠΟΥ (ΠΛΗΝ ΚΑΜΠΙΝΓΚ) ΚΑΤΑ ΝΟΜΟ - ΜΗΝΑ - ΕΙΔΟΣ/ΤΑΞΗ ΚΑΤΑΛΥΜΑΤΟΣ

ΠΛΗΡΟΤΗΤΑ ΚΛΙΝΩΝ		Περιγραφή				
ΝΟΜΟΣ	ΜΗΝΑΣ	Επιπλωμένα				
		Διαμερίσματα Τύπου	Ξενοδοχεία 1*	Ξενοδοχεία 2**	Ξενοδοχεία 3***	Ξενοδοχεία 4**

ΕΤΟΣ 2005

ΝΟΜΟΣ						
ΑΙΤΩΛΙΑΣ ΚΑΙ ΑΚΑΡΝΑΝΙΑΣ	1	16,6%	11,4%	19,4%	42,0%	
	2	9,1%	12,1%	17,1%	44,1%	
	3	11,3%	12,7%	19,0%	48,9%	
	4	11,8%	15,5%	24,3%	51,4%	
	5	11,0%	16,0%	21,0%	50,7%	45,1%
	6	13,7%	17,6%	19,9%	51,7%	68,1%
	7	23,4%	22,3%	30,9%	43,7%	86,7%
	8	44,3%	38,4%	45,1%	56,9%	99,6%
	9	17,3%	13,9%	23,1%	53,6%	71,3%
	10	15,8%	17,6%	21,4%	46,2%	
	11	15,0%	14,5%	15,2%	41,4%	34,5%
	12	26,3%	11,8%	17,6%	36,1%	24,6%

Πηγή: Εθνική Στατιστική Υπηρεσία

ΝΟΜΟΣ ΑΧΑΪΑΣ	1	29,2%	17,1%	28,8%	28,8%	16,6%
	2	24,7%	12,2%	28,9%	34,9%	22,8%
	3	26,6%	21,1%	30,5%	42,5%	40,0%
	4	19,6%	20,6%	32,5%	41,3%	42,0%
	5	10,6%	20,2%	34,4%	54,8%	53,8%
	6	10,7%	12,6%	37,7%	68,2%	67,0%
	7	15,6%	26,9%	46,2%	96,7%	76,3%
	8	32,6%	24,4%	51,5%	101,0%	85,7%
	9	20,6%	13,6%	43,1%	63,5%	63,1%
	10	23,3%	11,4%	37,5%	43,2%	34,7%
	11	19,1%	6,5%	36,0%	29,2%	28,1%
	12	21,9%	11,1%	29,6%	30,2%	37,4%

ΝΟΜΟΣ ΗΛΕΪΑΣ	1		11,1%	13,1%	19,3%
	2		7,8%	14,1%	30,0%
	3		6,5%	17,6%	36,6%
	4		9,7%	27,6%	42,0%
	5	14,0%	10,9%	25,9%	42,0%
	6	26,8%	28,2%	29,8%	32,3%
	7	33,1%	20,5%	41,8%	43,3%
	8	49,4%	29,6%	56,2%	40,8%
	9	22,9%	31,4%	50,9%	38,7%
	10	10,7%	15,5%	24,2%	35,2%
	11		10,4%	18,5%	21,7%
	12		7,1%	12,9%	34,8%

Πηγή: Εθνική Στατιστική Υπηρεσία

ΠΛΗΡΟΤΗΤΑ ΚΛΙΝΩΝ		Περιγραφή				
ΝΟΜΟΣ	ΜΗΝΑΣ	Επιπλωμένα				
		Διαμερίσματα Τύπου	Ξενοδοχεία 1*	Ξενοδοχεία 2**	Ξενοδοχεία 3***	Ξενοδοχεία 4**

ΕΤΟΣ 2007

ΝΟΜΟΣ ΑΙΤΩΛΙΑΣ ΚΑΙ ΑΚΑΡΝΑΝΙΑΣ	1	23,0%	12,0%	13,8%	33,2%	32,0%
	2	29,6%	13,3%	19,8%	34,0%	39,2%
	3	23,2%	11,4%	19,4%	30,3%	17,8%
	4	27,0%	14,0%	32,0%	41,9%	19,7%
	5	38,1%	12,8%	23,0%	46,2%	33,4%
	6	40,0%	15,0%	29,6%	43,5%	64,3%
	7	54,1%	28,6%	44,5%	42,0%	71,8%
	8	48,9%	21,3%	51,2%	55,2%	79,7%
	9	39,2%	22,0%	32,7%	44,9%	49,4%
	10	24,3%	21,9%	27,4%	39,4%	39,1%
	11	30,8%	23,8%	24,5%	36,4%	49,0%
	12	36,2%	13,6%	27,5%	32,5%	32,4%
ΝΟΜΟΣ ΑΧΑΪΑΣ	1	10,9%	12,4%	25,1%	38,5%	28,4%
	2	14,9%	15,4%	38,0%	37,0%	34,3%
	3	20,8%	14,8%	34,2%	39,1%	33,0%
	4	20,9%	17,6%	35,7%	43,9%	43,4%
	5	15,3%	15,2%	35,5%	34,9%	40,7%
	6	38,6%	9,8%	36,8%	52,8%	64,3%
	7	62,0%	13,7%	49,4%	83,8%	73,7%
	8	45,2%	17,8%	53,9%	86,0%	74,2%
	9	38,3%	25,3%	53,5%	52,3%	66,3%
	10	52,7%	11,3%	36,2%	36,0%	26,5%
	11	22,3%	12,6%	42,0%	41,4%	44,5%
	12	43,3%	22,5%	34,5%	33,1%	38,0%

Πηγή: Εθνική Στατιστική Υπηρεσία

ΝΟΜΟΣ ΗΛΕΙΑΣ	1	0,1%	9,8%	14,5%	16,9%	12,3%
	2	1,2%	8,6%	17,9%	16,8%	21,6%
	3	0,6%	8,6%	14,8%	35,0%	25,7%
	4	1,0%	9,4%	22,6%	39,8%	43,4%
	5	16,0%	11,8%	25,9%	21,8%	65,7%
	6	43,4%	11,4%	27,7%	31,4%	75,3%
	7	58,8%	16,6%	43,7%	36,1%	73,7%
	8	65,9%	26,0%	61,1%	44,1%	75,1%
	9	34,3%	9,8%	37,4%	40,9%	73,2%
	10	9,4%	12,9%	27,0%	33,3%	56,3%
	11	9,4%	7,8%	23,3%	22,1%	18,6%
	12	0,4%	16,7%	17,4%	30,3%	14,8%

Πηγή: Εθνική Στατιστική Υπηρεσία

5.3. ΠΡΟΟΠΤΙΚΕΣ ΑΝΑΠΤΥΞΗΣ ΤΗΣ ΠΕΡΙΦΕΡΕΙΑΣ

Η Περιφέρεια Δυτικής Ελλάδος είναι μια περιοχή με καίρια γεωπολιτική θέση και εξαιρετικό ανθρώπινο δυναμικό και διαθέτει όλες τις προϋποθέσεις για να πρωταγωνιστήσει στην ανάπτυξη της χώρας μας.

Η Δυτική Ελλάδα εξελίσσεται σταθερά σε σύγχρονη Περιφέρεια, ικανή να κερδίσει το στοίχημα της ανάπτυξης, προς όφελος των κατοίκων της και προς όφελος της Ελλάδας.

Στην 4^η προγραμματική περίοδο δίνετε έμφαση στην ολοκλήρωση των μεγάλων υποδομών, προκειμένου η Δυτική Ελλάδα να αναδειχθεί σε ισχυρό πόλο ανάπτυξης και συνδετικό κρίκο της Χώρας μας, με την Ευρώπη και την Ανατολή.

Επενδύουμε στην έρευνα, στην καινοτομία, στην επιχειρηματικότητα και στις νέες τεχνολογίες, για να στηρίξουμε την προοπτική του τόπου και να αξιοποιήσουμε τα συγκριτικά του πλεονεκτήματα.

Στόχος της πολιτικής και του έργου μας παραμένει να φέρουμε τη Δυτική Ελλάδα στην πρώτη γραμμή της ανάπτυξης. Να διασφαλίσουμε μια καλύτερη ποιότητα ζωής σε κάθε πολίτη της.

Με βάση το υπάρχον φυσικό και πολιτιστικό απόθεμα διεθνούς και εθνικής προβολής αναδεικνύονται αξιολογικά ως επικρατέστερες για άμεση τουριστική αξιοποίηση με επάυξηση και εξειδίκευση του τουριστικού προϊόντος οι εξής πέντε Τουριστικές Ενότητες:

- ✓ Τουριστική Ενότητα Ακράτας - Αιγίου- Καλαβρύτων/ Ορεινή Περιοχή.
- ✓ Τουριστική Ενότητα Ακράτας – Αιγίου – Καλαβρύτων/ Πεδινή Περιοχή.
- ✓ Τουριστική Ενότητα ΒΔ Ακτών Ηλείας – Κυλλήνης/ Παράκτια Περιοχή.
- ✓ Τουριστική Ενότητα ΝΔ Ηλείας – Καιάφα/ Παράκτια Περιοχή.
- ✓ Τουριστική Ενότητα των Ακτών του Αμβρακικού.

Οι πέντε αυτές περιοχές διαθέτουν ήδη κάποια τουριστική αξιοποίηση, όμως είναι δυνατή η περαιτέρω ανάπτυξη τους χωρίς να παραβλέπεται η φέρουσα ικανότητά τους.

5.4. ΜΕΙΟΝΕΚΤΗΜΑΤΑ

- ✚ Ανεπαρκής ή και στρεβλή τουριστική αξιοποίηση σημαντικών φυσικών και πολιτιστικών πόρων με ανισοκατανομή και τοπικές διαφοροποιήσεις ως προς τη μορφή, τις δραστηριότητες και τις τουριστικές ροές.
- ✚ Μη αξιοποίηση σημαντικών τουριστικών πόρων (ακτών, ιαματικών πηγών, αρχαιολογικών τόπων, περιοχών οικολογικού ενδιαφέροντος, κ.α.).
- ✚ Ελλιπής στήριξη και προώθηση ειδικών μορφών τουρισμού (χειμερινός, ιαματικός, αρχαιολογικός, συνεδριακός, οικοτουρισμός, αγροτουρισμός, κ.α.) σε συνδυασμό με την έλλειψη ειδικών τουριστικών υποδομών.
- ✚ Ανεπάρκειες ευρύτερου περιβάλλοντος τουριστικής δραστηριότητας, όπως κοινωνικοοικονομικής υποδομής και υποδομής μεταφορών, ρύπανση περιβάλλοντος, ατελής οργάνωση της κοινωνικής και πολιτιστικής ζωής, περιορισμένες δημόσιες και ιδιωτικές δαπάνες, αδυναμίες στο αστικό σύστημα της περιφέρειας, οργανωτικές ελλείψεις των υπηρεσιών που σχετίζονται με τον προγραμματισμό, το σχεδιασμό, την προώθηση και την υλοποίηση επενδύσεων.

5.5. Προτεινόμενες παρεμβάσεις για τη βιώσιμη ανάπτυξη του τουρισμού στην Περιφέρεια:

- Ø Προστασία, ανάδειξη φυσικών τουριστικών πόρων.
- Ø Προστασία, ανάδειξη πολιτιστικών τουριστικών πόρων.
- Ø Οργάνωση, στήριξη, προβολή μεγάλων εκδηλώσεων Περιφέρειας.
- Ø Έλεγχος, οργάνωση, συμπλήρωση τουριστικής προσφοράς (καταλύματα, επιχειρήσεις, υπηρεσίες, υποδομές – αστική, τεχνική, ειδική τουριστική).
- Ø Ποιοτική αναβάθμιση, εμπλουτισμός τουριστικού προϊόντος (ανωδομές, υποδομές, υπηρεσίες).
- Ø Διαφοροποίηση τουριστικού προϊόντος – ανάπτυξη ειδικών μορφών τουρισμού (θαλάσσιος, συνεδριακός, χιονοδρομικός, οικοτουρισμός, ιαματικός, τουρισμός πόλεως, πολιτιστικός τουρισμός, αγροτουρισμός, κλπ).
- Ø Ενίσχυση ορεινών περιοχών, ολοκληρωμένες παρεμβάσεις.
- Ø Ανάπτυξη καινοτόμων δράσεων.
- Ø Προβολή τουριστικού προϊόντος.
- Ø Τουριστική εκπαίδευση, κατάρτιση απασχολούμενου δυναμικού.

5.6 Συμπεράσματα- Σύγκριση μεταξύ των Περιφερειών

Ο τουρισμός δεν είναι επαρκώς αναπτυγμένος στην Δυτική Ελλάδα. Η Περιφέρεια υστερεί τόσο σε επίπεδο ανάπτυξης του τομέα (21 κλίνες ανά 1000 κατοίκους, έναντι 60 κλινών στη χώρα ως σύνολο, όσο και στη δυναμική της τάσης εξέλιξης του τομέα (αύξηση κλινών κατά 4% την περίοδο 1992-2000, έναντι 29% στη χώρα ως σύνολο.

Δεδομένης της συμβολής του τουρισμού στην οικονομική ανάπτυξη, η υστέρηση αυτή εκτιμάται ότι έχει κόστος για την περιφέρεια, που εκφράζεται σε χαμηλότερο βιοτικό επίπεδο, μεγαλύτερη ανεργία και στασιμότητα του πληθυσμού.

Η πολιτιστική διάσταση σήμερα είναι υποβαθμισμένη στην Περιφέρεια Δυτικής Ελλάδας, παρά τον πλούτο και τη διεθνή αξία της πολιτιστικής κληρονομιάς και ως εκ τούτου δεν συμβάλλει όσο θα ήταν δυνατό και επιθυμητό στην εξειδίκευση και τον εμπλουτισμό των τουριστικών υπηρεσιών.

Αρνητικό αποτέλεσμα της σημερινής πραγματικότητας είναι οι ενδοπεριφερειακές ανισότητες, η μειωμένη ανταγωνιστικότητα και η μη βιώσιμη αναπτυξιακή προοπτική του τουρισμού στην Περιφέρεια.

Έτσι, αναγκαία επιλογή πολιτικής φαίνεται να είναι η προώθηση εναλλακτικών μορφών τουρισμού με βάση προσδιορισμένες τουριστικές ενότητες για το σύνολο της Περιφέρειας, στο χώρο των οποίων θα είναι δυνατή η σύνθεση των προσφερόμενων υπηρεσιών με μέτρο την ποιότητα, την ποικιλία και την φιλοπεριβαλλοντική διαχείριση.

ΒΙΒΛΙΟΓΡΑΦΙΑ

ΠΕΡΙΟΔΙΚΑ-ΕΦΗΜΕΡΙΔΕΣ



ΑΘΗΝΟΡΑΜΑ TRAVEL, ΤΕΥΧΟΣ ΜΑΡΤΙΟΥ, ΑΝΟΙΞΗ 2009
ΣΕΛ.126

ΕΒΔΟΜΑΔΙΑΙΟ ΠΕΡΙΟΔΙΚΟ ΤΗΣ ΣΑΒΒΑΤΙΑΤΙΚΗΣ
ΕΛΕΥΘΕΡΟΤΥΠΙΑΣ, 17-18 ΑΠΡΙΛΙΟΥ 2009
ΤΕΥΧΟΣ 470, ΣΕΛ22-33

“ΓΕΩΤΡΟΠΙΟ”, ΕΒΔΟΜΑΔΙΑΙΟ ΠΕΡΙΟΔΙΚΟ ΤΗΣ
ΣΑΒΒΑΤΙΑΤΙΚΗΣ ΕΛΕΥΘΕΡΟΤΥΠΙΑΣ, 25 ΑΠΡΙΛΙΟΥ 2009,
ΤΕΥΧΟΣ 471, ΣΕΛ. 18-19

“Η ΚΑΘΗΜΕΡΙΝΗ”, 25 ΑΠΡΙΛΙΟΥ 2009, ΣΕΛ.7-8

ΕΠΙΣΗΜΑ SITE



<http://www.greekhotels.gr/gr/restaurants/?lv1=lv13&id=161&link=3&lv13name=Ancient%20Olympia>

<http://www.athinoramatravel.gr/greece/warea/default.aspx?id=70>

<http://www.athinoramatravel.gr/greece/area/guide/default.aspx?id=144&recType=R>

<http://www.athinoramatravel.gr/greece/area/top/pelop/ilia/beaches/>

<http://www.arxaiaolympia.gov.gr/Default.aspx?tabid=317>

<http://leonidion.olympicnet.gr/>

<http://www.web-greece.gr/hotels/zorbas/>

<http://www.greektourism.gr/pages.php?pageID=952&langID=1>

<http://www.etasa.gr/page.aspx?itemID=SPG151>

<http://www.pdetourism.gr/gr/index.php?sp=1>

<http://www.gto.gr/eng/accomm/loc/result.php?loc=ETOLOAKARNANI>

A

http://www.agrotravel.gr/agro/site/Search/t_section?search_topics=agrotourism

<http://www.netrino.gr/reloaded/tourism.php>

http://www.hotelsline.gr/root/newhotel/mx/m_Axaia_diam.asp

http://www.hotelsline.gr/root/newhotel/mx/m_Ilia_diam.asp

http://www.hotelsline.gr/root/newhotel/mx/m_Etoloakarnania_diam.asp

<http://www.summerholidays.gr/list6.asp?nid=33>

<http://www.greeceinworld.gr/index.php?nomos=2553&category=1>

<http://www.greeceinworld.gr/index.php?nomos=2519&category=6&descr=Εστιατόρια>

<http://www.gnto.gr/pages.php?pageID=3&langID=2>

<http://www.ditikiellada.gov.gr/contents.asp?id=301>

<http://www.ditikiellada.gov.gr/contents.asp?id=300>

<http://www.ditikiellada.gov.gr/contents.asp?id=277>

<http://www.ditikiellada.gov.gr/contents.asp?id=302>

<http://www.ditikiellada.gov.gr/contents.asp?id=274>

http://www.odigospatras.gr/directory/Most_Popular/

http://www.gowest.gr/index.php?option=com_home&Itemid=121

http://www.patrinatorama.com/patra/modules.php?name=patra_2008

<http://www.infocenterpatras.gr/estiasi.php>

<http://www.infocenterpatras.gr/estiasi.php?link=estiasi.php?eidos=2>

<http://www.ekalavrita.gr/GR/food.html>

<http://www.visitgreece.gr/pages.php?pageID=6&langID=1>

<http://www.touristorama.com/entryInfo.php?entryID=737&language=greek>

http://www.happy-out.gr/restaurants-pyrgos_restaurant.htm

http://www.web-greece.gr/ilia_gr.htm

http://www.web-greece.gr/cafe_bars_gr.htm

<http://restaurant-cafebar-prince-kyllini.focusgreece.gr/gr/provider.htm>

ΠΗΓΕΣ

ΕΘΝΙΚΗ ΣΤΑΤΙΣΤΙΚΗ ΥΠΗΡΕΣΙΑ, ΠΕΙΡΑΙΩΣ 46, ΑΘΗΝΑ

Ε.Ο.Τ. ΑΘΗΝΑΣ, ΚΕΝΤΡΙΚΑ ΓΡΑΦΕΙΑ, ΟΔΟΣ ΤΣΟΧΑ 7,

ΤΗΛ . 2108707000

Ε.Ο.Τ. ΠΑΤΡΑΣ, ΟΔΟΣ ΦΟΙΛΟΠΙΜΕΝΟΣ 26, ΤΗΛ . 261062035

Ευχαριστώ θερμά την οικογένειά μου για την οικονομική και ηθική στήριξή τους όλα αυτά τα χρόνια, καθώς επίσης τους καθηγητές και τη γραμματεία του Τμήματος Τουριστικών Επιχειρήσεων του Α.Τ.Ε.Ι. Πάτρας. Κυρίως θα ήθελα να ευχαριστήσω τον καθηγητή μου κ. Παναγόπουλο Αναστάσιο για την πολύτιμη βοήθειά του στην διεκπεραίωση της πτυχιακής μου εργασίας.