

ΤΕΙ ΠΑΤΡΩΝ
ΣΧΟΛΗ ΔΙΟΙΚΗΣΗΣ ΚΑΙ ΟΙΚΟΝΟΜΙΑΣ
ΤΜΗΜΑ ΔΙΟΙΚΗΣΗΣ ΤΟΥΡΙΣΤΙΚΩΝ ΕΠΙΧΕΙΡΗΣΕΩΝ

ΠΤΥΧΙΑΚΗ ΕΡΓΑΣΙΑ

Ο ΣΥΓΧΡΟΝΟΣ ΤΟΥΡΙΣΤΙΚΟΣ ΟΔΗΓΟΣ

ΤΗΣ ΠΕΡΙΦΕΡΕΙΑΣ

ΠΕΛΟΠΟΝΝΗΣΟΥ

**ΦΟΙΤΗΤΡΙΕΣ:
ΣΤΡΑΠΕΛΗ ΣΟΦΙΑ
ΦΡΑΝΤΖΕΣΚΟΥ ΑΓΓΕΛΙΚΗ**

**ΕΙΣΗΓΗΤΗΣ:
Κος ΠΑΝΑΓΟΠΟΥΛΟΣ ΑΝΑΣΤΑΣΙΟΣ**

ΠΑΤΡΑ 2008

ΠΕΡΙΛΗΨΗ

Η πτυχιακή εργασία αναφέρεται στην Πελοπόννησο η οποία το όνομά της το οφείλει στο μυθολογικό ήρωα Πέλοπα. Η Πελοπόννησος χωρίζεται σε 7 νομούς : Ν. Κορινθίας – πρωτεύουσα Κόρινθος / Ν. Αχαΐας – πρωτεύουσα Πάτρα / Ν. Αργολίδας – πρωτεύουσα Ναύπλιο / Ν. Ηλείας – πρωτεύουσα Πύργος / Ν. Αρκαδίας – πρωτεύουσα Τρίπολη / Ν. Μεσσηνίας – πρωτεύουσα Καλαμάτα / Ν. Λακωνίας – πρωτεύουσα Σπάρτη.

Η Κορινθία πρωτοκατοικήθηκε στα προϊστορικά χρόνια και γνώρισε μεγάλη άνθιση μέχρι τις αρχές της 2ης π.Χ. χιλιετίας. Καταλαμβάνει το βορειανατολικό τμήμα της Πελοποννήσου και αποτελεί την πρώτη επαφή του επισκέπτη με την μαγευτική χερσόνησο της Πελοποννήσου μέσω πάντα της γέφυρας του Ισθμού της Κορίνθου η οποία αποτελεί τον ομφάλιο λώρο που συνδέει την Πελοπόννησο με την υπόλοιπη χώρα. Εκεί μπορεί κανείς να θαυμάσει το κτίριο του Δικαστικού Μεγάρου, την Αρχαία Κόρινθο, τους Αγίους Θεοδώρους, το Λουτρό της Ελένης, την μικρή τεχνητή λίμνη Δόξα στο Φενεό και άλλα πολλά αξιοθέατα. Η Κορινθία εκτός από τον παραδοσιακό τουρισμό αναπτύσσει και άλλες μορφές τουρισμού όπως τον ιαματικό, τον οικολογικό και τον αρχαιολογικό τουρισμό. Έχει αξιόλογη τουριστική υποδομή με άρτιο οδικό δίκτυο, επαρκή καταλύματα και με ένα ράντσο αφιερωμένο στα σπορ και τη φύση. Μπορεί κανείς να την επισκεφτεί είτε οδικώς είτε σιδηροδρομικώς.

Η ιστορία του νομού Αχαΐας χάνεται στα βάθη των αιώνων, οι πρώτοι κάτοικοι της περιοχή ήταν οι Πελασγοί, ακολούθησαν οι Ίωνες και στην συνέχεια οι Αχαιοί που έδωσαν και την ονομασία τους στην περιοχή. Βρίσκεται στο βορειοδυτικό τμήμα της Πελοποννήσου και παρουσιάζει πολύ μεγάλη μορφολογική ποικιλία. Τα αξιοθέατα που

μπορεί κάποιος να επισκεφτεί είναι πολλά μεταξύ τους: το δάσος της Στροφιλιάς, ο Ιερός Ναός του Αγίου Ανδρέα, το φαράγγι του Βουραϊκού και άλλα πολλά. Εναλλακτικές μορφές τουρισμού στον νομό Αχαΐας είναι ο τουρισμός περιπέτειας (ιππασία, χιονοδρομία) , ο οικολογικός, ο θαλάσσιος, ο πολιτιστικός κι ο αρχαιολογικός τουρισμός. Ο Νομός Αχαΐας αποτελεί την βασική πύλη διασύνδεσης της Ελλάδας με τις υπόλοιπες χώρες της Ευρωπαϊκής Ένωσης μέσω του λιμανιού της Πάτρας, καθώς επίσης και μέσω της ζεύξης Ρίου -Αντιρρίου. Επίσης εξυπηρετείται αεροπορικά από το αεροδρόμιο του Αράξου και διαθέτει πολλές τουριστικές κλίνες. Μπορεί κανείς να την επισκεφτεί οδικώς, σιδηροδρομικώς ή ακτοπλοϊκώς.

Η **Αργολίδα** κατοικείται από την Μεσολιθική Εποχή (8η χιλ. π.Χ.). Ιδιαίτερη ακμή γνώρισε την Εποχή του Χαλκού, με σπουδαιότερο κέντρο τις Μυκήνες. Βρίσκεται στην ανατολική Πελοπόννησο και περιβάλλεται από βουνά και κάμπους, που αγκαλιάζουν την περιοχή και δίνουν την αίσθηση ότι την προστατεύουν από κάθε κίνδυνο. Στην Αργολίδα μπορεί κανείς να θαυμάσει το γραφικό **Ναύπλιο**, το **Μπούρτζι**, την αρχαία **Επίδαυρο**, την αρχαία Ερμιόνη και άλλα. Εναλλακτικές μορφές τουρισμού που έχουν αναπτυχθεί εκεί είναι ο οικολογικός, ο αρχαιολογικός, ο αγροτουρισμός και ο θρησκευτικός τουρισμός. Η τουριστική υποδομή είναι ιδιαίτερα ανεπτυγμένη και ικανοποιεί όλα τα γούστα με καλό οδικό δίκτυο και τεράστια ξενοδοχεία με χιλιάδες κλίνες. Μπορεί κανείς να την επισκεφτεί οδικώς, σιδηροδρομικώς ή ακτοπλοϊκώς.

Η **Αρκαδία** είναι περιοχή με πλούσιο ιστορικό παρελθόν, καθώς πρωτοκατοικήθηκε την Παλαιολιθική Εποχή. Κατέχει το κεντρικό τμήμα της Πελοποννήσου με μια μικρή πρόσβαση στη θάλασσα στην ανατολική πλευρά της. Μοναδικός πόλος έλξης η Αρκαδία με το Λεωνίδιο, το Παράλιο Άστρος, τους οικισμούς του Κρυνερίου και του Τσέρφου, το

Ξηροπήγαδο και διάφορα άλλα. Ενδείκνυται για τουρισμό περιπέτειας, οικολογικό, θρησκευτικό και αρχαιολογικό τουρισμό. Η Αρκαδία αποκτά όλο και περισσότερα νέα ξενοδοχεία παρ' όλα αυτά τα δίκτυα και οι υπηρεσίες τουριστικής προσπέλασης και μετακινήσεων, είναι ανεπαρκείς και μαζί με τις ελλείψεις συνιστούν βασικούς ανασταλτικούς παράγοντες τουριστικής ανάπτυξης. Μπορεί κανείς να την επισκεφτεί οδικώς, σιδηροδρομικώς ή ακτοπλοϊκώς.

Η Ηλεία πρωτοκατοικήθηκε το 3000 π.Χ. και οι παλαιότεροι κάτοικοι της ήταν Αχαιοί οι οποίοι αναμείχθηκαν με τον προελληνικό πληθυσμό της περιοχής. Η γεωμορφολογία του εδάφους προσδιορίζεται από πεδινές εκτάσεις που σχηματίζουν την πεδιάδα της Ηλείας, τη μεγαλύτερη της Πελοποννήσου. Αποτελεί ιδανικό προορισμό με κύρια αξιοθέατα την Δημοτική Αγορά, τα μοναστήρια της Παναγίας Εισοδιώτισσας, την Ζωοδόχο πηγή και την αρχαία πόλη της Ολυμπίας. Ιαματικός, αρχαιολογικός και οικολογικός είναι οι εναλλακτικές μορφές τουρισμού της Ηλείας. Η τουριστική ανάπτυξη της Ηλείας είναι σημαντική, δεν είναι όμως, η ανάδειξη της περιοχής, αυτή που θα της άξιζε να είναι. Κυριότερη αδυναμία για την ανάπτυξη σημαντικών τουριστικών επενδύσεων είναι η υστέρηση στις υποδομές, με αιχμή το δίκτυο μεταφορών. Μπορεί κανείς να την επισκεφτεί οδικώς, σιδηροδρομικώς ή ακτοπλοϊκώς.

Η Λακωνία αποτελεί ένα από τα μεγάλα ιστορικά και πολιτιστικά Κέντρα της Ελλάδας. Με αρκετά ίχνη ανθρώπινης παρουσίας ήδη από την προϊστορική εποχή, η περιοχή γνωρίζει την πρώτη μεγάλη της ανάπτυξη κατά την μυκηναϊκή εποχή. Καταλαμβάνει το Νότιο τμήμα της Πελοποννήσου και είναι ένας νομός πλούσιος σε νερά και οι βροχοπτώσεις. Η Λακωνία έχει τη δική της ομορφιά με το Γύθειο, την Αρεόπολη, το Λιμένι, το Πόρτο Κάγιο και άλλα. Εναλλακτικές μορφές τουρισμού που έχουν αναπτυχθεί εκεί είναι ο οικολογικός, ο τουρισμός περιπέτειας, ο αρχαιολογικός και ο γαστρονομικός τουρισμός. Η

τουριστική υποδομή του νομού είναι άρτια, με πολλές επιλογές σε καταλύματα κάθε είδους και κατηγορίας, θαυμάσια τοπική κουζίνα και εστιατόρια, πλήθος από παραδοσιακά προϊόντα και καταστήματα και πολλές καλές προτάσεις για διασκέδαση. Μπορεί κανείς να την επισκεφτεί είτε οδικώς είτε ακτοπλοϊκώς.

Η κατοίκηση της Μεσσηνίας ανάγεται τουλάχιστον στα τελευταία Χρόνια της Εποχής του Λίθου και πήρε το όνομα της από την Μεσσήνη την γυναίκα του βασιλιά Μύλη. Περιβάλλεται από 140 χλμ. ακτών, με πανέμορφες παραλίες, όρμους, γραφικά λιμανάκια ξεκινώντας από την μία πλευρά με τον Μεσσηνιακό κόλπο και φτάνοντας από την άλλη στο Ιόνιο πέλαγος. Είναι πλούσιος από τουριστικά αξιοθέατα όπως η αρχαία Μεσσήνη, οι Μανιάτικοι Πύργοι, η κοιλάδα της Νέδας, το μεσαιωνικό κάστρο της Ανδρούσας τα οποία έλκουν κάθε χρόνο σημαντικό αριθμό επισκεπτών . Ο Νομός Μεσσηνίας συγκεντρώνει αρκετές προϋποθέσεις για την ανάπτυξη εναλλακτικών μορφών τουρισμού, ιδιαίτερα στους τομείς του πολιτιστικού τουρισμού, του αγροτουρισμού, του αθλητικού τουρισμού αλλά και του συνεδριακού. Η ανάπτυξη του τουρισμού στη Μεσσηνία τόσο σε όρους δυναμικού όσο και σε όρους επισκεπτών δεν ανταποκρίνεται στις δυνατότητες και στα συγκριτικά πλεονεκτήματα του νομού. Μπορεί κανείς να την επισκεφτεί οδικώς, σιδηροδρομικώς, αεροπορικώς ή ακτοπλοϊκώς.

ΠΡΟΟΠΤΙΚΕΣ ΑΝΑΠΤΥΞΗΣ ΤΗΣ ΠΕΡΙΦΕΡΕΙΑΣ ΠΕΛΟΠΟΝΝΗΣΟΥ

Τα πλεονεκτήματα της περιφέρειας Πελοποννήσου εστιάζονται κυρίως στις καλές κλιματολογικές συνθήκες στην πλούσια αρχαιολογική και πολιτιστική κληρονομιά αλλά κυρίως στο γεγονός ότι ακόμα αποτελεί έναν προορισμό μη κορεσμένο και ακόμα αναπτυσσόμενο.

Τα μειονεκτήματα όμως είναι πολλά και σοβαρά κυρίως στην προσφορά τουριστικών καταλυμάτων τα οποία είναι επαρκή αλλά όχι σε βαθμό να υπερκαλύπτουν και τους πιο απαιτητικούς επισκέπτες.

Η σημερινή δυναμική της τουριστικής ανάπτυξης αντιμετωπίζει αλλά και προκαλεί βασικές κατηγορίες προβλημάτων και απειλών όπως ο ανταγωνισμός που δέχεται από άλλους τουριστικούς προορισμούς, έλλειψη συντονισμού κρατικών φορέων και ιδιωτών για την προβολή του τουριστικού προϊόντος και Επερχόμενους κινδύνους από νέες τάσεις ανάπτυξης κατά μήκος των ακτών και των νέων οδικών αξόνων με την λειτουργία των μεγάλων έργων μεταφορικής υποδομής της περιφέρειας και την αύξηση της προσπελασιμότητάς της .

Οι αξιόλογοι φυσικοί και πολιτιστικοί πόροι της Περιφέρειας Πελοποννήσου αποτελούν ένα από τα σημαντικότερα συγκριτικά πλεονεκτήματα της πάνω στα οποία πρέπει να βασιστεί η τουριστική της ανάπτυξη .Αυτοί κατατάσσονται στους φυσικούς και πολιτιστικούς πόρους.

Η διαβάθμιση των περιοχών κατά τον βαθμό της τουριστικής ανάπτυξης κατατάσσονται ως: **Ωριμες περιοχές**, πρόκειται για περιοχές με κύριο χαρακτηριστικό τους είναι τον μαζικό κυρίως θαλάσσιο αλλά και πολιτιστικό τουρισμό, με πρωτεύοντες πόλεις το Ναύπλιο το Λουτράκι και τα Καλάβρυτα, **Δυναμικές περιοχές**, είναι οι περιοχές με σημαντικές προοπτικές ανάπτυξης, αλλά και ελλείψεις με πρωτεύοντες πόλεις την ορεινή περιοχή των Καλαβρύτων και τις παράκτιες ακτές της Καλαμάτας, **Αναξιοποίητες περιοχές**, πρόκειται για ένα σημαντικό αριθμό αναξιοποίητων περιοχών, με σημαντικές προοπτικές τουριστικής ανάπτυξης, εφόσον υπάρχουν οι κατάλληλες ενέργειες .

Η περιφέρεια Πελοποννήσου έχει αρκετές δυνατότητες ανάπτυξης εφόσον προστατευθούν και αναδειχθούν οι φυσικοί τουριστικοί πόροι οι πολιτιστικοί πόροι και γίνει συντονισμός από όλους τους φορείς για την ανάδειξη και προβολή των μεγάλων εκδηλώσεων της περιφέρειας.

Ο εμπλουτισμός του τουριστικού προϊόντος όπως η βελτίωση των μεταφορικών υποδομών, οδικών, σιδηροδρομικών και λιμενικών θα οδηγήσουν την Περιφέρεια Πελοποννήσου να γίνει ένας από τους πιο σημαντικούς, ολοκληρωμένους και ανταγωνιστικούς προορισμούς της Ελλάδας.

ΠΕΛΟΠΟΝΝΗΣΟΣ

Γη του μύθου...

...πατρίδα του Πέλοπα εγγονού του Δία, αλλά και της Ωραίας Ελένης και της Κλυταιμνήστρας και της Ηλέκτρας και της Ιφιγένειας και του Αγαμέμνονα και του Μενέλαου. Θεοί και ημίθεοι, βασιλιάδες και θνητοί σ' ένα γοητευτικό γαϊτανάκι που χάνεται στο χρόνο.

Γη της ιστορίας...

...η μυκηναϊκή εποχή τελειώνει, οι Δωριείς φθάνουν στην Πελοπόννησο και ιδρύουν το ισχυρότερο κέντρο τους, τη Σπάρτη. Το βιβλίο της ιστορίας ανοίγει και καταγράφει περιόδους ειρήνης και καταστροφικούς πολέμους. Το Λεωνίδα της Σπάρτης αλλά και τους Παλαιολόγους του Μυστρά. Την κυριαρχία Ρωμαίων, Φράγκων, Τούρκων αλλά και τον Κολοκοτρώνη του Μοριά, τον Παπαφλέσσα στο Μανιάκι, τον Καποδίστρια στο Ναύπλιο.

Γη του πολιτισμού...

Ακροκόρινθος, Μυκήνες, Τίρυνθα, Γόρτυνα, Επίδαυρος, Ολυμπία, Πύλος και Μεθώνη, Μυστράς, Μονεμβασιά, Μάνη...

Από τις πολύχρυσες Μυκήνες ως τον ένδοξο Βυζάντιο, η Πελοποννησιακή γη είναι σπαρμένη με μνημεία σπάνια. Οι αρχαιολογικοί

χώροι και τα μουσεία μας κιβωτοί του ελληνισμού, ορθάνοιχτοι για Έλληνες και ξένους.

Αν και στην ουσία μετά τη διάνοιξη του ισθμού της Κορίνθου είναι νησί, δε λογίζεται ως τμήμα της νησιωτικής χώρας. Το όνομά της το οφείλει στο μυθολογικό ήρωα Πέλοπα. Η μεσαιωνική της ονομασία είναι Μωρίας ή Μοριάς. Το τοπίο της συνδυάζει την εξαιρετική ποικιλία του συνόλου των αντιθέσεων της ελληνικής γης: ψηλά δασοσκεπασμένα βουνά, γυμνές κορυφές και φαράγγια, εύφορες πεδιάδες και φιλόξενες ακρογιαλιές, γόνιμα οροπέδια και βουερά, απόκρημνα ακρωτήρια. Βήμα το βήμα, η γη της Πελοποννήσου σπαρμένη ναούς, τάφους και κάστρα, μνημεία παγκόσμιας αξίας και προβολής ή εθνικής σημασίας, αφηγείται μια ιστορία περίπου επτά χιλιάδων χρόνων. Απ' το Μοριά ξεκίνησε το 1821 η φλόγα της μεγάλης επανάστασης του γένους. Η Πελοπόννησος είναι ένας τόπος αγιασμένος απ' την ιστορία και το μύθο και ταυτόχρονα πάντα νέος, προκλητικά γοητευτικός και φιλόξενος, για εκείνον που θέλει να τον περιηγηθεί. Πολλά τα σημεία έλξης για τους επισκέπτες σε καθέναν από τους νομούς της Πελοποννήσου:

N. Κορινθίας – πρωτεύουσα Κόρινθος

N. Αχαΐας – πρωτεύουσα Πάτρα

N. Αργολίδας – πρωτεύουσα Ναύπλιο

N. Ηλείας – πρωτεύουσα Πύργος

N. Αρκαδίας – πρωτεύουσα Τρίπολη

N. Μεσσηνίας – πρωτεύουσα Καλαμάτα

N. Λακωνίας – πρωτεύουσα Σπάρτη

KOPINΘIA



ΙΣΤΟΡΙΚΑ ΣΤΟΙΧΕΙΑ

Η αρχαία κορινθιακή χώρα συμπίπτει με το σημερινό νομό Κορινθίας, μόνο ως προς τα ανατολικά όρια της, ενώ διαφέρει σημαντικά κατά τα υπόλοιπα. Έτσι, τα δυτικά σύνορα της αρχαίας γης ακολουθούσαν την κοιλάδα του ποταμού Σύθα στο σημερινό Ευλόκαστρο, αφήνοντας απ' έξω τα Τρίκαλα και το όρος της Κυλλήνης. Τα νότια σύνορά της δεν περιελάμβαναν τις περιοχές της Στυμφαλίας και του Φενεού, που ανήκαν στην Αρκαδία, ενώ μετά τη Νεμέα, η Κορινθία ενωνόταν με την Αργολίδα και εκτεινόταν μέχρι την παραλία του σημερινού Τυρού. Η αναφορά μας, στην πολυτάραχη ιστορία της, θα ακολουθήσει τα σημερινά όρια του νομού. Τα πρώτα σημάδια οίκησης κατά την προϊστορική εποχή τα βρίσκουμε στις περιοχές του Φενεού, της Στυμφαλίας, της Νεμέας, της λίμνης Βουλιαγμένης του Λουτρακίου, αλλά κυρίως στον οικισμό του Κοράκου, στην δυτική έξοδο της σημερινής πόλης της Κορίνθου. Οι ανασκαφές απέδειξαν ότι κατοικείτο ήδη από την 5η π.Χ. χιλιετία και γνώρισε μεγάλη άνθιση μέχρι τις αρχές της 2ης π.Χ. χιλιετίας, όταν διαπιστώνεται καταστροφή του. Το 1900 π.Χ. η παραλιακή Κορινθία εποίκίζεται από Ίωνες, ενώ η νότια (Φενεός, Στύμφηλος) από Αρκάδες. Το 1500 π.Χ. εμφανίζονται, σε όλη την Κορινθία, Αχαιοί και δημιουργούνται μυκηναϊκά κέντρα, τα οποία μνημονεύονται στον Κατάλογο των Νηών της Ιλιάδας: Κόρινθος, Κλεωναί, Σικυών, Γονόεσσα (σημ. Πύργος;) Πελλήνη, Φενεός και Στύμφηλος. Το 1200 π.Χ. οι Δωριείς ή Ηρακλειδείς όπως είναι γνωστοί στην αρχαιότητα, εισέβαλλαν στην Πελοπόννησο. Ένα από τα τέσσερα τμήματα στα οποία χωρίστηκαν κατέλαβε το Σολύγειο λόφο κι εν συνεχεία κυριεύσε όλη την Κορινθία πλην των Αρκαδικών πόλεων, Φενεού και Στύμφηλου. Από τα μέσα του 9ου π.Χ. αιώνα οι Κορίνθιοι αρχίζουν τις εξαγωγές αγγείων στην Δυτική Ελλάδα κι εν συνεχεία ιδρύουν αποικίες στην Ιθάκη και την Κέρκυρα.

ΓΕΩΓΡΑΦΙΚΑ ΣΤΟΙΧΕΙΑ

Ο νομός Κορινθίας καταλαμβάνει το βορειανατολικό τμήμα της Πελοποννήσου. Συνορεύει νότια με την Αργολίδα, δυτικά με την Αχαΐα και βορειοανατολικά βρέχεται από τον Κορινθιακό και τον Σαρωνικό κόλπο.

Αποτελεί την πρώτη επαφή του επισκέπτη με την μαγευτική χερσόνησο της Πελοποννήσου, η οποία ξεχωρίζει για τις - κάθε είδους - φυσικές ομορφιές της και την αξιόλογη ιστορική της διαδρομή. Η Κορινθία είναι ένας από τους σημαντικότερους νομούς της χώρας μας, λόγω της στρατηγικής γεωγραφικής της θέσης. Η περίφημη γέφυρα του Ισθμού της Κορίνθου αποτελεί τον ομφάλιο λώρο που συνδέει την Πελοπόννησο με την υπόλοιπη χώρα και ταυτόχρονα καλωσορίζει τους επισκέπτες στον γοητευτικό αυτό τόπο. Πρωτεύουσα του νομού είναι η Κόρινθος, μια πόλη με δυναμική παρουσία στα δρώμενα της Ελλαδικής ιστορίας από τα αρχαία χρόνια ως σήμερα, η οποία αποτελεί ένα σύγχρονο αστικό κέντρο. Αποτελεί σημαντικό συγκοινωνιακό κόμβο της Πελοποννήσου και διαθέτει πολύ καλό οδικό δίκτυο. Η ευρύτερη περιοχή διακρίνεται για τις εναλλαγές των τοπίων της. Εντυπωσιακά ορεινά τοπία και ειδυλλιακές παραλιακές εικόνες συνθέτουν τα κομμάτια του εξαιρετικού πάζλ της Κορινθίας, το οποίο ολοκληρώνεται με τα περιλαμπρα αρχαιολογικά μνημεία και τα γραφικά χωριά

Ο νομός Κορινθίας προσφέρεται για καλοκαιρινές και χειμερινές αποδράσεις. Δεν είναι τυχαίο ότι στην περιοχή συναντάμε μερικά από τα δημοφιλέστερα παραθεριστικά θέρετρα της Πελοποννήσου, όπως το Λουτράκι, το Ξυλόκαστρο, το Κιάτο, τα Λουτρά της Ελένης, τη Νεμέα.

ΤΟΥΡΙΣΤΙΚΟΙ ΠΟΛΟΙ ΕΛΞΗΣ

Στη σύγχρονη Κόρινθο αξίζει να επισκεφθείτε το Μητροπολιτικό Ναό του Αποστόλου Παύλου, το κτίριο του Δικαστικού Μεγάρου, το Άγαλμα του Αρχιεπισκόπου Δαμασκηνού, την Αρχαία Κόρινθο και τον Ακροκόρινθο καθώς και τα μουσεία (Αρχαιολογικό, Εκκλησιαστικό, Ιστορικό - Λαογραφικό) που υπάρχουν στην περιοχή. Οι παραλίες Ιερατικής, Καλαμών και Κοράκου ενδείκνυται για κολύμπι. Οι Άγιοι Θεόδωροι είναι μία παραλιακή κωμόπολη που συνδυάζει βουνό και θάλασσα. Με εκδρομικό καΐκι μπορείτε να επισκεφθείτε το νησάκι Όμβριος που έχει θαλασσινές σπηλιές. Αξίζει τον κόπο επίσης να επισκεφθείτε την εκκλησία των Αγίων Θεοδώρων καθώς και τις μονές της Αγίας Μαρίνας και του Πραθίου . Η Αλμυρή - Λουτρό Ελένης είναι δύο παραθαλάσσιοι οικισμοί ιδιαίτερα αναπτυγμένα τουριστικά τα τελευταία χρόνια. Το Λουτρό Ελένης είναι γνωστό για τις ιαματικές πηγές του. Προσφέρονται για κολύμπι τα γραφικά λιμανάκια Σιδερώνας και Λυχνάρι στο χωριό Κατακάλι . Ο Όρμος της Αλμυρής προσφέρεται επίσης για κολύμπι ενώ αξίζει τον κόπο αν βρεθείτε στην περιοχή τον Σεπτέμβριο να πάτε στο πανηγύρι της Αγίας Φοίβης που γίνεται κάθε χρόνο στις 3 Σεπτεμβρίου. Το Βραχάτι είναι ένας οικισμός με πάρα πολύ πράσινο κοντά στη θάλασσα και κάθε χρόνο στις 26 Ιουλία γίνεται εκεί το πανηγύρι της Αγίας Παρασκευής.

Ο επιβλητικός βράχος της Ακροκορίνθου με το Κάστρο που αιώνες στέκει εκεί, αποτέλεσε λατρευτικό κέντρο της αρχαιότητας, ενώ για την κατοχή του διαδραματίστηκαν σημαντικές μάχες. Η θέα από το κάστρο απλώνεται χωρίς τέλος . Στο Φενεό η μικρή τεχνητή λίμνη Δόξα, σε τόνο μπλε ανάμεσα στα καταπράσινα ελατοδάση. Μέσα στη λίμνη ξεπροβάλλει το εκκλησάκι του Αγίου Φανουρίου. Ψηλά στο βουνό στέκει η Μονή Αγίου Γεωργίου, με το κρυφό σχολείο και τη μαγευτική θέα στη λίμνη . Το Ιερό του Διός στη Νεμέα το οποίο άκμασε από τον 6ο

αι. π.Χ. έως το 270πΧ, με την καθιέρωση πανελληνίων αγώνων, των Νεμείων. Δίπλα στο ιερό βρίσκεται το Στάδιο και το αρχαιολογικό Μουσείο, όπου εκτίθενται τα ευρήματα από τις ανασκαφές .

Τουριστικές Διαδρομές Επιγραμματικά

Ανατολική Κορινθία προς Επίδαυρο /Άγιοι Θεόδωροι, Ισθμός / Λουτράκι, Λίμνη Βουλιαγμένης, Περαχώρα / Κόρινθος / Αθήκια, Χίλιομόδι, Άγιος Βασίλειος / Νεμέα / Λέχαιο, Βέλο (παραλία, ενδοχώρα) / Ενδοχώρα Σικυώνος / Στυμφαλία / Φενεός / Ξυλόκαστρο, Ζήρεια / Ευρωστίνη

ΕΝΑΛΛΑΚΤΙΚΕΣ ΜΟΡΦΕΣ ΤΟΥΡΙΣΜΟΥ ΣΤΟΝ ΝΟΜΟ

ΚΟΡΙΝΘΙΑΣ

▼ ΙΑΜΑΤΙΚΟΣ ΤΟΥΡΙΣΜΟΣ

Η θαλασσοθεραπεία αναπτύσσεται τα τελευταία χρόνια στην Ελλάδα, προσφέροντας σε σύγχρονες εγκαταστάσεις τις ευεργετικές ιδιότητες του θαλασσινού νερού . Στην Κορινθία κάποιος μπορεί να χαλαρώσει και αναζωογονηθεί στο κέντρο θαλασσοθεραπείας του Ξενοδοχείου Ποσειδών Resort 5* το οποίο βρίσκεται στην περιοχή Μπούτσι Λουτρακίου Κορινθίας (Τηλ. 2744067938-47) .

***Λουτρόπολη: Λουτράκι (νομός Κορινθίας - Πελοπόννησος)**

Η λουτρόπολη Λουτρακίου βρίσκεται στην βόρεια ακτή του Κορινθιακού κόλπου και είναι ευρύτερα γνωστή κυρίως για την εξαιρετική ποιότητα νερών που ενδείκνυνται για ποσιθεραπεία .

Θεραπευτικές ενδείξεις ποσιθεραπείας : ουρική διάθεση, ποσιθεραπεία, ψαμμιάσεις, νεφρολιθιάσεις, χολολιθιάσεις, μικρές ηπατικές ανεπάρκειες, υποσθενικές δυσπεψίες.

Θεραπευτικές ενδείξεις λουτροθεραπείας: χρόνιες ρευματοπάθειες, μυαλγίες, αρθραλγίες, χρόνια ρευματική αρθροπάθεια, δερματικές φλεγμονές, γυναικολογικές παθήσεις.

Εγκαταστάσεις: Ποσιθεραπευτήριο σε διατηρητέο κτήριο με αξιόλογα ψηφιδωτά. Δεν διαθέτει ξενοδοχείο και η διαμονή γίνεται στα γύρω ξενοδοχεία, που λειτουργούν στη λουτρόπολη.

Ιδιοκτησία: Ε.Ο.Τ. Φορέας: Εταιρεία Τουριστικής Ανάπτυξης (Ε.Τ.Α.) τηλ. - φαξ: 27440 22205 Για λουτροθεραπεία λειτουργεί παράλληλα και υδροθεραπευτήριο, με φορέα λειτουργίας τον Δήμο Λουτρακίου. (τηλ.: 27440 22.215, 27440 22. 124 - φαξ: 27440 21.124)

▼ ΟΙΚΟΛΟΓΙΚΟΣ ΤΟΥΡΙΣΜΟΣ

***ΑΙΜΝΕΣ**

Στην Ελλάδα υπάρχουν δεκάδες λίμνες (φυσικές και τεχνητές) και λιμνοθάλασσες. Οι περισσότερες λίμνες είναι γλυκού νερού και σχηματίζονται, κυρίως, μακριά από τις ακτές της θάλασσας ως αποτέλεσμα τεκτονικών ή ηφαιστειακών δυνάμεων ή από τη δράση των παγετώνων. Υπάρχουν και λίμνες με αλμυρό ή υφάλμυρο νερό, όταν το υπόστρωμά τους περιέχει πολλά διαλυτά άλατα ή όταν δέχονται εισροές αλμυρού νερού. Οι τεχνητές λίμνες, που δημιουργήθηκαν από την κατασκευή φραγμάτων σε ρυάκια, χείμαρρους ή ποτάμια ώστε να αποταμιεύουν το νερό τους για ποικίλους σκοπούς (άρδευση, γεωργία, ύδρευση κ.λπ.) είναι η σπουδαιότερη κατηγορία τεχνητών υγροτόπων της Ελλάδας. Καλύπτουν σημαντική έκταση και πρόσθεσαν σημαντικά οικοσυστήματα στο ελληνικό υγροτοπικό κεφάλαιο.

***Λουτράκι – Περαχώρα**

Η ΟΜΟΡΦΗ ΠΕΡΙΟΧΗ ΤΗΣ ΜΑΥΡΟΛΙΜΝΗΣ, 6 χλμ ΒΑ από το Σχίνο. Λειτουργεί ιδιωτική μαρίνα.

***Στυμφαλία**

ΛΙΜΝΗ ΣΤΥΜΦΑΛΙΑ, 61 χλμ. Ν.Δ. της Κορίνθου, γνωστή από τη μυθολογία . Στις όχθες της ο Ηρακλής σκότωσε τις καταστρεπτικές όρνιθες.

▼ ΑΡΧΑΙΟΛΟΓΙΚΟΣ ΤΟΥΡΙΣΜΟΣ

Ο νομός Κορίνθου έχει πλούσιο αρχαιολογικό και ιστορικό ενδιαφέρον .

Λιμάνι Μαύρων Λιθαριών



Η περιοχή των Μαύρων Λιθαριών είναι το δυτικό σύνορο της σημερινής Κορινθίας, ενώ κατά την αρχαιότητα αποτελούσε το επίνειο της αχαϊκής πόλης Αιγείρας. Εκεί έχουν επισημανθεί λείψανα αρχαίου μόλου με τετράπλευρους ογκόλιθους, ενώ κατά το έτος 1916 τα μέλη της αυστριακής αποστολής επεσήμαναν και μία σειρά τάφων σκαλισμένων στους βράχους του υπερκείμενου βουνού. Νοτίως του Δερβενίου, στο ημιορεινό χωριό Πύργος τοποθετείται η ομηρική πόλη Δονούσα, όπου σώζονται ερείπια από μικρό ναό των προρωμαϊκών χρόνων.

Ο Αρχαιολογικός χώρος της Αρχαίας Κορίνθου

Τα ίχνη της ολβίας Κορίνθου είναι πολλά και ενδιαφέροντα. Σταχυολογούμε: Ο περίφημος και επιβλητικός ακόμη και σήμερα αρχαϊκός ναός του Απόλλωνα, με τους μονολιθικούς δωρικούς κίονες από τους οποίους εφτά παραμένουν όρθιοι σε περίοπτη θέση πάνω από τα ερείπια της αγοράς. Η αγορά, το βουλευτήριο και το



"βήμα του Αποστόλου Παύλου" ανάμεσά τους είναι εξίσου πολύ ενδιαφέροντα. Έξω από τον κυρίως αρχαιολογικό χώρο επισκέψιμα είναι τα εξής μνημεία: Το Ωδείο, το οποίο κατασκευάστηκε στο τέλος του 1ου αιώνα μ.Χ., ανακαινίστηκε από τον Ηρώδη τον Αττικό και το Ασκληπιείο κοντά στην πηγή Λέρνα. Στον Ακροκόρινθο, το κάστρο της Κορίνθου, οι ανασκαφές ξεκίνησαν το 1961 από την Αμερικανική αρχαιολογική Σχολή. Τα σημαντικότερα κτίσματα που ήρθαν στο φως είναι τα εξής: Ο ναΐσκος της Αφροδίτης, οι μικροί ναοί που ήταν αφιερωμένοι στη Δήμητρα και την Κόρη, βωμοί του Ήλιου, η κρήνη της "επάνω Πειρήνης".

Αρχαία Σικυώνα

Βρίσκεται στο ύψωμα του Βασιλικού, που είναι χωριό περίπου 4 χιλιόμετρα ΝΑ του Κιάτου. Το θέατρο και το ρωμαϊκό λουτρό είναι τα επιβλητικότερα από τα ερείπια της αρχαίας Σικυώνας. Άλλα σημαντικά ευρήματα είναι: το θέατρο από το οποίο έχει ανασκαφεί η σκηνή, η ορχήστρα, μέρος των ειδωλίων, καθώς επίσης και οι δύο κεραμοσκεπείς δίοδοι που οδηγούν προς το άνω διάζωμα. Το πλινθόκτιστο ρωμαϊκό βαλλανείο το οποίο έχει μετατραπεί στο μεγαλύτερο μέρος του, μετά την επισκευή του, σε Μουσείο. Επίσης έχουν αποκαλυφθεί τα θεμέλια του

βουλευτηρίου της ελληνιστικής Σικυώνας. Άλλο αξιόλογο μνημείο είναι τα ερείπια του αρχαϊκού ναού, του 7ου αιώνα, στον περίβολο της αγοράς, ο οποίος ήταν αφιερωμένος στην Αρτέμιδα ή τον Απόλλωνα.

Η αρχαία Τιτάνη.

Άμεσα εξαρτώμενη από την Αρχαία Σικυώνα, είναι η αρχαία Τιτάνη, όπου και το ομώνυμο σήμερα, Δημοτικό Διαμέρισμα του Δήμου Σικυωνίων. Εκεί αναπτύχθηκε από την αρχαιότητα ονομαστό Ασκληπιείο, ένα από τα αρχαιότερα στον ελληνικό χώρο. Ο επισκέπτης εντυπωσιάζεται από τα υψηλά τείχη της οχυρωμένης ακρόπολης των ελληνιστικών χρόνων, πάνω στην κορυφή του απόκρημνου βράχου. Εντοιχισμένη στο εκκλησάκι του Αγίου Τρύφωνα βρίσκεται μαρμάρινη πλάκα, ψήφισμα της Βουλής της Τιτάνης: "Ζωτικός Ευκαίρου Ασκληπιώϊ Τειτανίωι χαριστήριον. Ψηφίσματι Βουλής.



Αρχαιολογικός χώρος Ίσθμιας.

Ο Ισθμός, το στενό αυτό κομμάτι γης, που ενώνει τη Στερεά Ελλάδα με την Πελοπόννησο, αποτέλεσε, από την αρχαιότητα, μείζον ζήτημα για τους κατοίκους της Κορίνθου, αφού χώριζε το Σαρωνικό από τον Κορινθιακό κόλπο -και κατ' επέκταση το Αιγαίο από το Ιόνιο πέλαγος- και καθιστούσε τη μετάβαση από τη μία θάλασσα στην άλλη επικίνδυνη, κουραστική και χρονοβόρα. Έτσι, λοιπόν, στους χρόνους του Περίανδρου κατασκευάστηκε ο δίορκος, ένας δρόμος λιθόστρωτος, από την παραλία του Σχοινούντα (Καλαμάκι) έως του δυτικού πέρατος του καναλιού. Ο δρόμος αυτός, ο οποίος κατά ένα μεγάλο μέρος αποκαλύφθηκε από τη σκαπάνη του Νικ. Βερδελή, δεν είχε χαραχτεί σε

ευθεία γραμμή, με σκοπό να αποφευχθούν οι απότομες ανηφοριές και κατηφοριές, έχει πλάτος 3,5 - 5 μέτρα και είναι στρωμένος με κανονικούς,πώρινουςκυβόλιθους.

Στην περιοχή της αρχαίας Ίσθμιας τα πλέον αξιοθέατα είναι το θέατρο και το στάδιο. Έχουν βρεθεί θεμέλια της σκηνής και του κοίλου, μερικά από τα θεμέλια της δυτικής παρόδου, η θεμελίωση του προσκηνίου και μερικοί λίθοι από τη θεμελίωση δύο βάθρων μεγάλων πλαστικών εικόνων.

Το Παλαιμόνιο, ο ναός δηλαδή που ήταν αφιερωμένος στη θαλασσινή θεότητα με το όνομα Παλαίμονας, ρωμαϊκής εποχής, ανασκάφηκε από τον O. Broneer.

Αρχαία Πελλήνη

Η αρχαία Πελλήνη τοποθετείται ανάμεσα στο Ξυλόκαστρο και τα Τρίκαλα, στην περιοχή του χωριού Ζούγρα το οποίο μετονομάστηκε σε Πελλήνη. Εκεί αποκαλύφθηκαν τάφοι, θεμέλια αρχαίων οικοδομημάτων, κρηπίδωμα ναού και ίχνος θεάτρου, όλα της κλασικής εποχής, ενώ κάποια νομίσματα που βρέθηκαν ήταν της ρωμαϊκής εποχής. Επίγειο της Πελλήνης ήταν οι Αριστοναύτες, λιμάνι το οποίο βρισκόταν στη θέση του σημερινού Ξυλοκάστρου, ενώ νοτιότερα στην περιοχή των σημερινών συνοικισμών των Τρικάλων τοποθετείται το Μύσαιο, όπου υπήρχε λατρεία της Δήμητρας παρόμοια με αυτή των Θεσμοφορίων.

Τενέα

Η Τενέα ήταν η κυριότερη πολίχνη της τενεατικής πεδιάδας, η οποία αναπτύσσεται ανάμεσα στα χωριά Χιλιομόδι και Κλένια και εντοπίζεται η θέση της με ακρίβεια από τις πηγές (Ξενοφώντας, Πausανίας, Στέφανος Βυζάντιος). Λίγα λείψανα της αρχαίας πόλης είναι γνωστά μεταξύ Χιλιομοδίου και Κλένιας. Έχει ανασκαφεί στην περιοχή

εργαστήριο ρωμαϊκών χρόνων ενώ έχουν επισημανθεί θεμέλια οικοδομημάτων, ίχνη αρχαίου τείχους, ορθογώνιοι ογκόλιθοι και κίονες από πωρόλιθο. Επισκέψιμος αρχαιολογικός χώρος, δείγμα της αρχαίας ελληνικής τεχνολογίας είναι το αρχαίο Λατομείο, που βρίσκεται παρά τη νέα Εθνική οδό στον Άγιο Βασίλειο, στο ύψος των Δερβενακίων. Τέλος, κοντά στον Άγιο Βασίλειο, στα πρανή πλησίον του ναΐσκου της Ζωοδόχου Πηγής, σώζονται κατάλοιπα του Αδριάνειου Υδραγωγείου.

Ο αρχαιολογικός χώρος Φενεού.

Η ακρόπολη της Αρχαίας Φενεού τοποθετείται κοντά στο σημερινό χωριό Καλύβια στα βορειοδυτικά κράσπεδα της φενεατικής πεδιάδας. Ανασκάφηκε ανάμεσα στα 1958-1961 από την έφορο κ. Ε. Δειλάκη. Αποκαλύφθηκε ναός αφιερωμένος -σύμφωνα με τις



επιγραφές- στον Ασκληπιό, οι διαστάσεις του οποίου είναι 10Χ6,10 μέτρα και ορθογώνιο βάθρο πάνω στο οποίο βρέθηκαν δύο πελώρια μαρμάρινα πόδια με σανδάλια μήκους 80 εκατοστών το καθένα, ενώ πίσω από το βάθρο βρέθηκε γυναικείο μαρμάρινο κεφάλι ύψους 80 εκατοστών με οφθαλμό από αλάβαστρο. Παριστάνουν τον Ασκληπιό και την Υγεία και χρονολογούνται στα 150 π.Χ

ΤΟΥΡΙΣΤΙΚΗ ΥΠΟΔΟΜΗ

Ο νομός Κορινθίας με κυριότερες πόλεις τον δήμο Ευλοκάστρου, Λουτρακίου και Κορινθίων, είναι ένα ιδανικό μέρος για καλοκαιρινές διακοπές αφού πολλές είναι οι υπέροχες παραλίες που έχουν συνεισφέρει στην ανάπτυξη του τουρισμού. Μικρά χωριά και πόλεις ελκύουν πολλούς τουρίστες από όλο τον κόσμο, προσφέροντας το υπέροχο κλίμα και τα καθαρά νερά της περιοχής. Αυτά τα κοσμοπολίτικα θέρετρα, προσελκύουν, επίσης, πολλούς ανθρώπους που ζουν στις γειτονικές πόλεις.

Το βασικό οδικό δίκτυο του νομού Κορίνθου απαρτίζεται από την εθνική οδό Αθηνών Πατρών παρουσιάζοντας κατά μεγάλο ποσοστό ελλείψεις.

Συμπερασματικά μπορούμε να πούμε ότι παρεμβάσεις στην υπάρχουσα ή και όποια μελλοντική οδική υποδομή (σε επίπεδο εθνικών αξόνων) αποτελεί καθοριστικό παράγοντα της τουριστικής ανάπτυξης των παρακτίων περιοχών του Κορινθιακού κόλπου.

Το *Λουτράκι*, φημισμένο για τις ιαματικές πηγές, προσφέρει εδώ και πολλά χρόνια στους κατοίκους της Αθήνας μια λύση για ένα σαββατοκύριακο γεμάτο καλοκαιρινή διασκέδαση.

Σήμερα στην περιοχή Λουτρακίου υπάρχουν 56 ξενοδοχεία (με σύνολο 3445 κλίνες) και σημαντικός αριθμός ενοικιαζομένων διαμερισμάτων.

Ο Ισθμός της Κορίνθου υπήρξε ένα κατασκευαστικό όνειρο πρόκληση που κράτησε 2.300 χρόνια. Το μήκος της διώρυγας φτάνει στα 6.346μ. και το πλάτος της στα 24,6μ. Σήμερα η διώρυγα του Ισθμού χρησιμοποιείται ως γέφυρα επικοινωνίας μεταξύ της Στερεάς Ελλάδας και της Πελοποννήσου

Το *Ευλόκαστρο* με αξιόλογη τουριστική υποδομή και κίνηση, με σύγχρονη μαρίνα, έχει 4.000 μόνιμους κατοίκους, είναι η τρίτη σε

πληθυσμό πόλη του νομού Κορινθίας ενώ προσφέροντας έτσι μία μεγάλη γκάμα από καταλύματα και κέντρα διασκέδασης.

Στο **Σοφικό** Κορινθίας και σε απόσταση μόλις 97 χλμ. από την Αθήνα βρίσκεται ένα ράντσο αφιερωμένο στα σπορ και τη φύση! Οι εγκαταστάσεις του που απλώνονται σε έκταση 330 στρεμμάτων περιλαμβάνουν μεταξύ άλλων γήπεδα ποδοσφαίρου, μπάσκετ, βόλει, τένις, πίστα για ρόλλερς και πισίνα. Εκτός όμως από αυτά στο ράντζο μπορεί να επιδοθεί κάποιος και σε αθλήματα όπως τοξοβολία ξιφασκία και αναρρίχηση

Στις ξύλινες κατασκευές του, οι οποίες είναι χτισμένες σύμφωνα με τα πρότυπα της Άγριας Δύσης, μπορούν να φιλοξενηθούν οι επισκέπτες ενώ η τραπεζαρία χωρητικότητας 1200 ατόμων προσφέρεται για ένα υπέροχο πρωινό ή γεύμα.

Προσφορά ξενοδοχειακών κλινών

ΝΟΜΟΣ ΚΟΡΙΝΘΙΑΣ	Πολυτελείας	Α' Τάξεως	Β' Τάξεως	Γ' Τάξεως	Δ' Τάξεως	Ε' Τάξεως	ΣΥΝΟΛΟ
1999	0	2.053	1.941	3.309	339	110	7.752
2000	0	2.125	1.941	3.362	282	110	7.820
2001	0	2.125	1.875	3.270	348	112	7.730
2002	0	2.656	2.471	3.226	362	95	8.810
2003	803	1.895	2.364	2.915	362	95	8.434
2004	803	1.895	2.308	2.851	362	95	8.314
2005	712	1.895	2.112	2.773	322	85	7.899
2006	1.187	1.895	2.340	2.664	254	85	8.425

Στον παραπάνω πίνακα παρατηρούμε μια εντυπωσιακή άνοδο των κλινών πολυτελείας, μια διακύμανση των κλινών Α' Κατ. με μέγιστη άνοδο το 2003, και σταθερή ήπια άνοδο έκτοτε, με θεαματική άνοδο το 2006 σε όλες τις κατηγορίες.

ΧΡΗΣΙΜΕΣ ΠΛΗΡΟΦΟΡΙΕΣ

Πώς θα πάτε:

Από την Αθήνα για το νομό Κορινθίας:

Οδικώς: Για Κόρινθο, Λουτράκι, Ξυλόκαστρο, Κιάτο, Νεμέα, Δερβέني,
τακτικά δρομολόγια από τον σταθμό ΚΤΕΛ, Κηφισού 100.

Τηλέφωνο:210-5124910

Σιδηροδρομικώς: Για Λουτράκι, Κόρινθο, Κιάτο, Ξυλόκαστρο, Νεμέα.

Από την Κόρινθο για τους νομούς της Πελοποννήσου:

Οδικώς: Πληροφορίες ΚΤΕΛ Κορίνθου. Τηλέφωνο:27410-25644

Σιδηροδρομικώς: Από την Κόρινθο για Πύργο, Κυπαρισσία,
Ζευγολατιό, Καλαμάτα, Άργος Τρίπολη. Πληρ. ΟΣΕ, Κόρινθος.

Τηλέφωνο:27410-22522

Χρήσιμα τηλέφωνα



Νομαρχεία : 27410 - 24443

Γεν . Νοσοκομείο :27410 20190 - 25910 - 25711 - 25712

Πυροσβεστική υπηρεσία : 27410 25941 - 199

Αστυν. Δ/ση Κορίνθου : 27410 26562 – 83052 / **Λουτρακίου :**
27440 66444 / **Αστυν. Δ/ση Ξυλοκάστρου :** 27430 22300

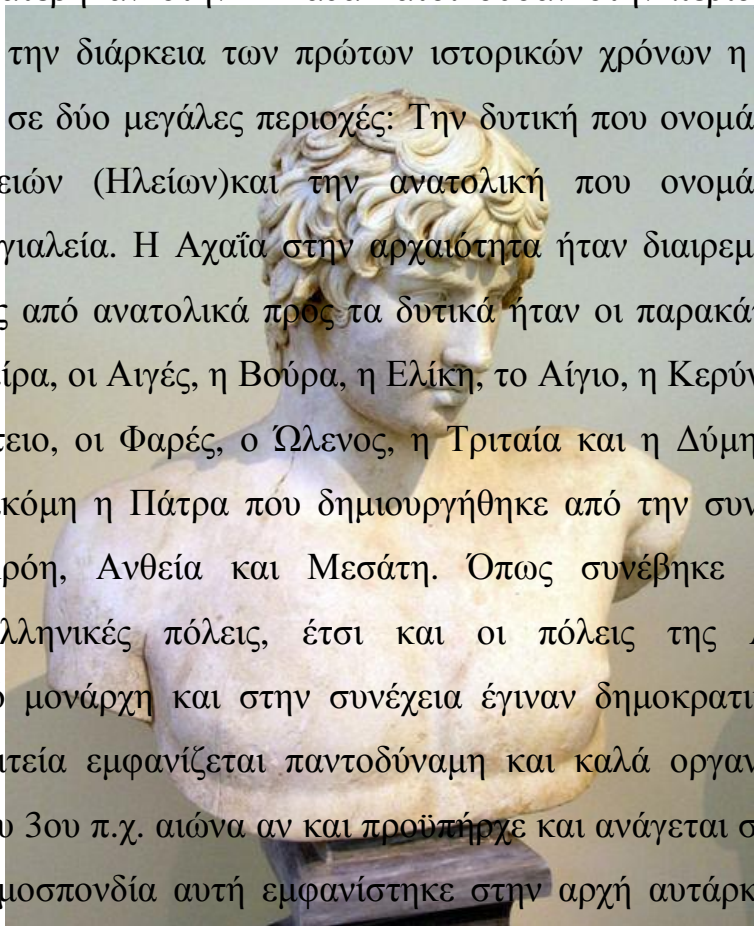
Τουριστ. Αστυν. Κορίνθου :27410 23282 /**Βραχατίου** 27410
55212 / **Κιάτου** 27420 22229 / **Ξυλοκάστρου** 27430 22432 /
Δερβενιού 27430 31331 / **Νεμέας** 27460 22236

ΑΧΑΪΑ



ΙΣΤΟΡΙΚΑ ΣΤΟΙΧΕΙΑ

Η ιστορία του νομού Αχαΐας χάνεται στα βάθη των αιώνων, οι πρώτοι κάτοικοι της περιοχή ήταν οι Πελασγοί, ακολούθησαν οι Ίωνες και στην συνέχεια οι Αχαιοί που έδωσαν και την ονομασία τους στην περιοχή. Το όνομα Αχαΐα και Αχαιοί προέρχεται από την προελληνική ρίζα *αχα*, που αποδίδει την έννοια του νερού, και σημαίνουν τους ανθρώπους του ποταμού και τον τόπο τους, οφείλεται δε στο γεγονός ότι οι Αχαιοί που κατέβηκαν στην Ελλάδα κατοικούσαν στην περιοχή του Δούναβη. Κατά την διάρκεια των πρώτων ιστορικών χρόνων η Αχαΐα ήταν χωρισμένη σε δύο μεγάλες περιοχές: Την δυτική που ονομάζονταν Χώρα των Επειών (Ηλείων) και την ανατολική που ονομάζονταν Αιγιαλός και Αιγιαλεία. Η Αχαΐα στην αρχαιότητα ήταν διαιρεμένη σε πόλεις, οι οποίες από ανατολικά προς τα δυτικά ήταν οι παρακάτω : Η Πελλήνη, η Αιγείρα, οι Αιγές, η Βούρα, η Ελίκη, το Αίγιο, η Κερύνεια, οι Ρύπες, το Λεόντειο, οι Φαρές, ο Ωλενος, η Τριταία και η Δύμη. Στην Αχαΐα υπήρχε ακόμη η Πάτρα που δημιουργήθηκε από την συνένωση των πόλεων Αρόη, Ανθεία και Μεσάτη. Όπως συνέβηκε με τις περισσότερες ελληνικές πόλεις, έτσι και οι πόλεις της Αχαΐας διοικούνταν από μονάρχη και στην συνέχεια έγιναν δημοκρατικές. Η Αχαϊκή Συμπολιτεία εμφανίζεται παντοδύναμη και καλά οργανωμένη από τις αρχές του 3ου π.χ. αιώνα αν και προϋπήρχε και ανάγεται στον 8ο π.χ. αιώνα. Η ομοσπονδία αυτή εμφανίστηκε στην αρχή αυτάρκης και ανεξάρτητη και δεν είχε συμμετοχή στους Περσικούς Πολέμους. Αργότερα το 455 π.χ. συμάχησε με τους Αθηναίους και τους Σπαρτιάτες, χωρίς και πάλι να έχει συμμετοχή στον Πελοποννησιακό Πόλεμο. Στην περίοδο των διαδόχων του Αλεξάνδρου η ομοσπονδία διαλύθηκε, γιατί οι Μακεδόνες διόρισαν τυράννους στις πόλεις ενώ ταυτόχρονα υπέθαλπαν την διαίρεση. Στις αρχές του 3ου π.χ.



εκδιώχθηκαν από την Αχαΐα οι Μακεδόνες και τότε δημιουργήθηκε (280 π.χ.) ένα «κοινόν» που ονομάστηκε Αχαϊκή Συμπολιτεία.

ΓΕΩΓΡΑΦΙΚΑ ΣΤΟΙΧΕΙΑ

Ο Νομός Αχαΐας βρίσκεται στο βορειοδυτικό τμήμα της Πελοποννήσου με έκταση 3.271 τετραγωνικά χιλιόμετρα και πληθυσμό 300.000 κατοίκους. Αποτελείται από τις επαρχίες Πατρών, Αιγιαλείας και Καλαβρύτων, με σημαντικότερες πόλεις την Πάτρα, το Αίγιο, τα Καλάβρυτα και την Ακράτα. Πρωτεύουσα του νομού η Πάτρα, τρίτη σε μέγεθος πόλη της Ελλάδας και σπουδαίο εμπορικό και διαμετακομιστικό κέντρο. Χάρη στο λιμάνι της, ο νομός αποτελεί τη δυτική πύλη της Ελλάδας προς την Ευρώπη.

Ο Νομός Αχαΐας παρουσιάζει πολύ μεγάλη μορφολογική ποικιλία. Το δυτικό τμήμα του βρέχεται από θάλασσα σε μήκος περίπου 100 χιλιομέτρων. Υπάρχουν παραλίες με καταγάλανα νερά με βότσαλο ή αμμουδιά που προσφέρονται για κολύμβηση τουλάχιστον έξι μήνες το χρόνο, και ιδιαίτερα για ψάρεμα, θαλάσσιο σκι, κωπηλασία, καταδύσεις, ιστιοπλοΐα και εκδρομές στα νησιά του Ιονίου πελάγους. Έτσι, ο Νομός Αχαΐας, συνδυάζοντας το ήπιο και εύκρατο κλίμα, την εναλλαγή των τοπίων και τη μεγάλη ποικιλία σε φυσικές ομορφιές, την εύκολη και άνετη πρόσβαση, καθώς και τη μεγάλη ποικιλία αθλητικών και πολιτιστικών δραστηριοτήτων, αποτελεί μια εξαιρετική πρόταση για μονοήμερες και πολυήμερες εκδρομές.

Το 1/3 του νομού είναι πεδινό, ενώ το υπόλοιπο ορεινό καλύπτουν τα βουνά Παναχαϊκό που βρίσκεται στο κέντρο του νομού. Τα ποτάμια του νομού είναι πολλά, αλλά μικρά, σχεδόν χείμαρροι. Μεγαλύτερα είναι: ο Γλαύκος, ο Σελινούντας, ο Βουραϊκός, ο Κράθης και ο Πείρος.

ΤΟΥΡΙΣΤΙΚΟΙ ΠΟΛΟΙ ΕΛΞΗΣ

Μοναδικά φυσικά μνημεία όπως ο Χελμός (με το χιονοδρομικό Κέντρο Καλαβρύτων), το φαράγγι του Βουραϊκού, το δάσος της Στροφυλίας, το Σπήλαιο των Λιμνών στα Καστριά, η λίμνη Τσιβλού, υπάρχουν δεκάδες στον νομό και αποτελούν χώρους τουριστικού ενδιαφέροντος.

Η πλέον μαζική, διεθνούς εμβέλειας, στο νομό είναι το Πατρινό Καρναβάλι το οποίο διοργανώνεται κάθε χρόνο με την συμμετοχή χιλιάδων ανθρώπων. Το Καρναβάλι έλκει την καταγωγή του στα διονυσιακά μυστήρια.



Συνδυασμένες με τα μνημεία του νομού είναι και οι πολιτιστικές εκδηλώσεις, όπως το Διεθνές Φεστιβάλ Πάτρας με διεθνείς καλλιτεχνικές συμμετοχές, το Διεθνές σεμινάριο πνευστών Καλαβρύτων, το ίδρυμα Χατζηδάκη –Γκάτσου Ακράτας, τα Ελίχεια και πολλές άλλες εκδηλώσεις.

Για τους λάτρεις των τεχνών η Δημοτική Πινακοθήκη της Πάτρας, φιλοξενεί σημαντικές εκθέσεις ζωγραφικής και γλυπτικής σπουδαίων καλλιτεχνών.

Υπάρχει η Δημοτική Βιβλιοθήκη της Πάτρας με 120000 τόμους, αρχείο εφημερίδων της Πάτρας, πολύτιμα Ιστορικά έγγραφα και πλούσιο φωτογραφικό υλικό.

Η Πάτρα διαθέτει επίσης το μουσείο Λαϊκής Τέχνης το οποίο ιδρύθηκε το 1977, το Ιστορικό-Εθνολογικό μουσείο το οποίο λειτουργεί από το 1973, το Αρχαιολογικό Μουσείο που λειτουργεί από το 1936, ενώ

το μουσείο θα λειτουργήσει στο νέο κτίριο που κατασκευάζεται στην εθνική οδό Πατρών-Αθηνών, το Μουσείο Τύπου της Ένωσης Συντακτών που ιδρύθηκε το 1952 και στα εκθέματα του περιλαμβάνει σπάνιες εκδόσεις και εφημερίδες από το 1875.

Αξιοθέατα που μπορεί κάποιος να επισκεφτεί στην Αχαΐα είναι πολλά μεταξύ τους:

Ο Ιερός Ναός του Αγίου Ανδρέα, ο μεγαλύτερος ναός στα Βαλκάνια, το ύψος του ξεπερνά τα 50 μέτρα και έχει χωρητικότητα πέραν των 6000 ατόμων, θεμελιώθηκε το 1907 και εγκαινιάστηκε μόλις το 1974. Στο ναό φυλάσσεται η κέρα του Αγίου και ο σταυρός του μαρτυρίου του. Δίπλα του ακριβώς βρίσκεται ο παλαιότερος, με το αγίασμα του Αγίου Ανδρέα, εκεί που στην αρχαιότητα βρίσκονταν η πηγή της θεάς Δήμητρας και που σύμφωνα με την Ιερά Παράδοση μαρτύρησε ο Άγιος.

Η πλατεία Γεωργίου του Α΄ που αποτελεί το κέντρο της πόλης και χαρακτηρίζεται από τα σιντριβάνια της και τα πανέμορφα νεοκλασικά που την πλαισιώνουν. Ανάμεσά τους ξεχωρίζουν το Δημοτικό Θέατρο Απόλλων, πιστό αντίγραφο της σκάλας του Μιλάνου που χτίστηκε το 1871 και το κτίριο του Εμπορικού Συλλόγου έργα και τα δύο του Γερμανού αρχιτέκτονα Ερνέστου Τσίλλερ.

Το Δημαρχείο που χτίστηκε το 1880. Ως Δημαρχείο λειτουργεί από το 1897 και το εσωτερικό του διακοσμούν τοιχογραφίες του Πατρινού ζωγράφου Επ. Θωμόπουλου.

Το Αρχαίο Ωδείο στην Πάνω Πόλη, ακριβώς πάνω από την πλατεία Αγίου Γεωργίου που ο Παλαιών Πατρών Γερμανός κήρυξε τις 25 Μαρτίου 1821 την επανάσταση στην Πάτρα, είναι Ρωμαϊκό έργο (160

μ.Χ.) και παρέμεινε σε λειτουργία ως το 300 μ.Χ. χωρητικότητας 2.500 θεατών.

Το Κάστρο βόρεια του Ωδείου, που είναι χτισμένο στη θέση της αρχαίας ακρόπολης και οικοδομήθηκε στα χρόνια του Αυτοκράτορα Ιουστινιανού.

Κάτω από το Κάστρο βρίσκεται ο Ιερός Ναός του Παντοκράτορα που είναι χτισμένος με σχέδια που αποτελούν αντίγραφα της Αγίας Σοφίας στην Πόλη και υπήρξε ο πρώτος μητροπολιτικός ναός της Πάτρας. Χτίστηκε το 900 μ., στον ίδιο χώρο υπήρχε ναός στην αρχαιότητα του Ολύμπιου Διός. Κατά την διάρκεια της Τουρκοκρατίας μετατράπηκε σε τζαμί.

Τα διατηρητέα κτίρια του Παλαιού Δημοτικού Νοσοκομείου το οποίο έχει μετατραπεί σε πολιτιστικό πολύκεντρο ανάμεσα στο Κάστρο και τον Ι. Ν. του Παντοκράτορα.

Πέντε χιλιόμετρα ανατολικά της Πάτρας βρίσκεται η Ιερά Μονή Γηροκομείου, που φυλάσσεται θαυματουργή εικόνα της Παναγίας. Ιδρύθηκε τον 13ο αιώνα και είναι κτισμένη στην θέση που βρίσκονταν ο παλαιοχριστιανικός ναός που ίδρυσε ο Άγιος Αρτέμιος τον 4ο αιώνα. Ο λόφος που είναι χτισμένη η Μονή έχει σπάνια θέα προς το Ιόνιο Πέλαγος.

Η γέφυρα του Μειλίχου, Ρωμαϊκό έργο που βρίσκεται στην διασταύρωση της Ν.Ε.Ο. Πατρών – Αθηνών με την οδό Αρέθα.

Το Χαμάμ στην Άνω Πόλη ηλικίας 500 ετών που βρίσκεται ακόμη σε λειτουργία.

Το σπίτι του Κωστή Παλαμά στην οδό Κορίνθου 244.

ΕΝΑΛΛΑΚΤΙΚΕΣ ΜΟΡΦΕΣ ΤΟΥΡΙΣΜΟΥ

ΣΤΟΝ ΝΟΜΟ ΑΧΑΪΑΣ

✓ ΑΘΛΗΤΙΚΟΣ ΤΟΥΡΙΣΜΟΣ - ΤΟΥΡΙΣΜΟΣ ΠΕΡΙΠΕΤΕΙΑΣ

***ΙΠΠΑΣΙΑ**

Στην Ελλάδα, σήμερα, λειτουργούν πάνω από 50 περίπου ιππικοί όμιλοι (και σχολές ιππασίας).. Εκτός από την αγωνιστική ιππασία, μπορεί κάποιος να συμμετάσχει και σε προγράμματα ιππασίας τόσο για αρχάριους όσο και για εμπειρότερους αναβάτες, τα οποία πραγματοποιούνται σε ειδικά διαμορφωμένους χώρους και αγροκτήματα (ιππικά κέντρα), που βρίσκονται σε διάφορες περιοχές της Ελλάδας. Εκεί, ειδικά εκπαιδευμένο προσωπικό με εκπαιδευμένα άλογα θα σας αποκαλύψει τα πρώτα βασικά μυστικά της ιππασίας, τηρώντας όλους τους κανόνες ασφάλειας, ενώ έχετε την ευκαιρία να κάνετε και ιππικές διαδρομές, διάρκειας μερικών ωρών, σε φυσικά μονοπάτια και πανέμορφους ορεινούς όγκους. Για περισσότερες πληροφορίες απευθυνθείτε στον Ιππικό Όμιλο Πατρών / Διεύθυνση: Κωνσταντινουπόλεως 73/Τηλέφωνο: 2610590344

***ΧΙΟΝΟΔΡΟΜΙΑ**

Τις τελευταίες δεκαετίες , η χιονοδρομία και το άθλημα του σκι έγιναν εξαιρετικά δημοφιλή στην Ελλάδα . Σήμερα, στο ηπειρωτικό τμήμα της χώρας λειτουργούν, συνολικά, 19 χιονοδρομικά κέντρα σύγχρονων προδιαγραφών που αποτελούν σημαντικούς πόλους για την ανάπτυξη δραστηριοτήτων χειμερινού τουρισμού και είναι ιδιαίτερα προσφιλή τόσο στους Έλληνες, όσο και στους ξένους επισκέπτες της χώρας . Ένα από τα δεκαεννιά χιονοδρομικά κέντρα της Ελλάδος

φιλοξενείται στο βουνό Χελμός (Αροάνια) και συγκεκριμένα στην περιοχή Βαθιά Λάκκα .

ν ΟΙΚΟΛΟΓΙΚΟΣ ΤΟΥΡΙΣΜΟΣ

***ΛΙΜΝΕΣ**

Στον νομό Αχαΐας δίνονται μεγάλες ευκαιρίες ανάπτυξης του οικολογικού τουρισμού λόγω των φυσικών λιμνών που υπάρχουν στην περιοχή και εντοπίζονται στις εξής περιοχές :

Ακράτα Η ΛΙΜΝΗ ΤΣΙΒΛΟΥ, 30 χλμ Ν, σε μαγευτική θέση, εξαιρετικής φυσικής ομορφιάς τοπίο.

Ζαρούχλα Η ΛΙΜΝΗ ΤΣΙΒΛΟΥ, 11 χλμ ΒΔ.

Καλάβρυτα ΤΟ ΣΠΗΛΑΙΟ ΤΩΝ ΛΙΜΝΩΝ (τηλ. 31588, 31633, 31001), σε απόσταση 1.500 μ. Β από το χωριό Καστριά. Έχει δεκατρείς κλιμακωτές λίμνες σε τρεις ορόφους και είναι μοναδικό στον κόσμο.

Καλογριά - Δάσος Στροφυλιάς Η ΛΙΜΝΗ ΤΟΥ ΠΡΟΚΟΠΟΥ, ξεχωριστής ομορφιάς τοπίο, υδροβιότοπος, με σπάνιο οικοσύστημα, επιστημονικού ενδιαφέροντος. Τη Λίμνη του Πρόκοπου διαδέχεται νοτιότερα το έλος της Λάμιας, ρηχό και σχεδόν καλυμμένο με καλάμια. Στην περιοχή υπάρχουν χέλια.

Λακκόπετρα Η ΛΙΜΝΟΘΑΛΑΣΣΑ ΠΑΠΑΣ, περιοχή ιδιαίτερης φυσικής ομορφιάς και υδροβιότοπος. Εδώ λειτουργεί ιχθυοτροφείο.

Μετόχι Η ΛΙΜΝΗ ΤΟΥ ΠΡΟΚΟΠΟΥ.

***ΣΠΗΛΑΙΑ**

Σημαντικά σπήλαια του νομού Αχαΐας είναι τα εξής :

Καλάβρυτα ΤΟ ΣΠΗΛΑΙΟ ΤΩΝ ΛΙΜΝΩΝ (τηλ. 31588, 31633, 31001), σε απόσταση 1.500 μ. Β από το χωριό Καστριά. Έχει δεκατρείς κλιμακωτές λίμνες σε τρεις ορόφους και είναι μοναδικό στον κόσμο. Στα ήσυχα νερά των λιμνών καθρεφτίζονται πανέμορφες και πολύχρωμες σταλακτιτικές δημιουργίες που έχουν αναπτυχθεί στους τοίχους και στις οροφές. Η ύπαρξη του σπηλαίου ήταν γνωστή από την αρχαιότητα, αλλά μόλις το 1964 κάτοικοι των Καστριών ανέβηκαν με ξυλόσκαλες και ανακάλυψαν το δεύτερο όροφο. Η εξερεύνηση έγινε από τον ΕΟΣ (με επικεφαλής τον καθηγητή Ιωάννη Μελέντη και τη σπηλαιολόγο Άννα Πετροχείλου), ενώ το 1981 άρχισε η αξιοποίησή του από τον ΕΟΤ. Η συνολική επιφάνεια του σπηλαίου υπολογίζεται σε 20.000 τ.μ. Από αυτά έχουν εξερευνηθεί τα 1.980 μ., έχουν αξιοποιηθεί τουριστικά τα 350 μ., ενώ τα έργα συνεχίζονται. Το σπήλαιο για το κοινό είναι ανοιχτό όλο το χρόνο, ενώ στις εγκαταστάσεις υπάρχουν αίθουσα αναμονής επισκεπτών και τουριστικό περίπτερο.

Κλειτορία ΤΟ ΣΠΗΛΑΙΟ ΤΩΝ ΛΙΜΝΩΝ, στην Καστριά, 9 χλμ Β.

Κάτω Αχαΐα Η ΣΠΗΛΙΑ (ΝΕΡΑΪΔΟΤΡΥΠΑ) κοντά στο χωριό Πόρτες, 5 χλμ Ν από το Σαντομέρι .

***ΦΑΡΑΓΓΙΑ**

Τα φαράγγια είναι χαρακτηριστικοί σχηματισμοί των ασβεστολιθικών βουνών. Δημιουργούνται από τα νερά των βροχοπτώσεων και των χιονιών που λιώνουν. Στα απρόσιτα τοιχώματά τους φυτρώνουν σπάνια αγριολούλουδα και βρίσκουν ασφαλείς θέσεις φωλιάσματος πολλά πουλιά .

Τα σημαντικότερα φαράγγια της Αχαΐας είναι :

Καλάβρυτα ΤΟ ΦΑΡΑΓΓΙ ΤΟΥ ΒΟΥΡΑΪΚΟΥ ΠΟΤΑΜΟΥ.

Αρχίζει 2 χλμ από το Διακοφτό και συνεχίζει για 20 χλμ ως τα Καλάβρυτα. Δίπλα του περνάει ο οδοντωτός σιδηρόδρομος Καλαβρύτων-Διακοφτού. Το στενότερο σημείο είναι λίγα χιλιόμετρα πριν από τη Ζαχλωρού, ανεβαίνοντας, και ονομάζεται "Πόρτες". Οι σήραγγες, η φυσική ομορφιά της χαράδρας του Βουραϊκού, οι καταρράκτες, τα σπήλαια και η πυκνή βλάστηση κάνουν τη διαδρομή με τον οδοντωτό μοναδική εμπειρία. Μπορείτε, αφήνοντας το αυτοκίνητο στα Καλάβρυτα και επιλέγοντας τα δρομολόγια, να κάνετε την ονειρεμένη διαδρομή με το τρενάκι (65') ως το Διακοφτό και να επιστρέψετε. Πληροφ.: ΟΣΕ Καλαβρύτων, τηλ. 22245.

Καλέντζι ΤΟ ΜΙΚΡΟ ΦΑΡΑΓΓΙ ΠΟΡΟΣ.

▼ ΘΑΛΑΣΣΙΟΣ ΤΟΥΡΙΣΜΟΣ

***ΙΣΤΙΟΣΑΝΙΔΑ (WINDSURFING)**

Η ιστιοσανίδα (windsurfing) είναι ένα συναρπαστικό άθλημα για όλους τους ανθρώπους, ανεξαρτήτως ηλικίας και φύλου. Δεν απαιτεί ιδιαίτερη σωματική δύναμη, τον κυριότερο ρόλο παίζει η σωστή τεχνική. Εκτός από διασκέδαση και ολυμπιακό άθλημα, το windsurfing έχει γίνει και επαγγελματικό σπορ από το 1985, καθώς και άθλημα επιδείξεων και αγώνων σε κλειστούς χώρους, όπου δημιουργούνται τεχνητά οι απαραίτητες συνθήκες.

Καθώς στην Ελλάδα, οι καιρικές συνθήκες είναι ιδανικές (ήπιο κλίμα, κατάλληλη ένταση ανέμων κ.λπ.) το άθλημα έχει γνωρίσει θεαματική ανάπτυξη και ολοένα και περισσότεροι Έλληνες ασχολούνται συστηματικά με αυτό. Στις περισσότερες οργανωμένες παραλίες της χώρας, έχετε τη δυνατότητα να χαρείτε το άθλημα της ιστιοσανίδας ή να πάρετε μαθήματα από εξειδικευμένους εκπαιδευτές. Ενδεικτικά (και

μόνο) σημεία, όπου μπορεί κάποιος να κάνει οργανωμένα windsurfing είναι:

-Πάτρα (Πελοπόννησος): στις παραλίες Δρέπανο και Ζαχάρω

▼ ΠΟΛΙΤΙΣΤΙΚΟΣ ΤΟΥΡΙΣΜΟΣ

***ΚΑΡΝΑΒΑΛΙ ΣΤΗΝ ΠΡΩΤΕΥΟΥΣΑ ΤΗΣ ΑΧΑΪΑΣ "ΠΑΤΡΑ"**

Το Καρναβάλι της Πάτρας αποτελεί την σημαντικότερη εκδήλωση της περιοχής, αλλά και μία από τις κορυφαίες της χώρας. Η τελετή έναρξης του καρναβαλιού, αποτελεί το ξεκίνημα των εκδηλώσεων. Η πρώτη επίσημη εμφάνιση της Βασίλισσας του Καρναβαλιού, η αναχώρηση από την Αθήνα του Καρναβαλιού και η μεταφορά, από τους σταθμούς που περνά, του μηνύματος της έναρξης του Πατρινού Καρναβαλιού, είναι τα κύρια χαρακτηριστικά της Πατρινής Αποκριάς. Αναφέρουμε ενδεικτικά ορισμένες εκδηλώσεις όπως: "ΕΙΔΩΜΑΤΑ", "BABY RALLY", "ΜΠΟΥΡΜΠΟΥΛΙΑ", "ΦΕΓΓΑΡΙΑ", την Ποδαράτη Νυχτερινή Παρέλαση την παραμονή της τελευταίας Κυριακής και πολλές άλλες παλαιότερες ικανές να σας εντάξουν στο καρναβαλικό κλίμα..

Κατά την προ-τελευταία εβδομάδα διοργανώνεται ένα διαρκές τετραήμερο εκδηλώσεων, που αρχίζουν από την Τσικνοπέμπτη και αποτελούν την πρώτη μεγάλη κορύφωση των αποκριάτικων εκδηλώσεων. Την τελευταία εβδομάδα έχουμε την γνωστή κατάληξη των καρναβαλικών εκδηλώσεων με κορυφαίες στιγμές αυτές των δύο παρελάσεων. Οι δύο παρελάσεις γίνονται η μεν μία το Σάββατο και είναι νυκτερινή, η δε άλλη την Κυριακή το μεσημέρι. Σ' αυτές παίρνουν μέρος πάνω από τριάντα χιλιάδες άτομα. Την παρέλαση παρακολουθούν περισσότερα από 300 χιλιάδες άτομα, ενώ για 48 ώρες περίπου η πρωτεύουσα της Αχαΐα μετατρέπεται σε κέντρο του κεφιού.

Η καθιερωμένη συνάντηση των "πληρωμάτων" στην κεντρική προβλήτα του Λιμανιού, ο αποχαιρετισμός του Βασιλιά Καρνάβαλου, ο ασταμάτητος χορός και η πανδαισία πυροτεχνημάτων θα παραμένουν αναλλοίωτες εικόνες μέσα στο χρόνο για τους επισκέπτες και μόνιμο σκηνικό που θα συνοδεύει την τελετή λήξης. Για περισ. πληρ. Καρναβαλικό Γραφείο: Τηλ:2610 966200URL: www.carnivalpatras.gr

▼ ΑΡΧΑΙΟΛΟΓΙΚΟΣ ΤΟΥΡΙΣΜΟΣ

Κάστρο Πάτρας

Το Κάστρο της Πάτρας βρίσκεται στις υπώρειες του όρους Παναχαϊκό. Η ίδρυσή του τοποθετείται τον 6ο μ.Χ. αιώνα επί Ιουστινιανού. Η κατασκευή του πραγματοποιήθηκε με οικοδομικό υλικό της αρχαίας Ακρόπολης που βρισκόταν στο ίδιο σημείο και είχε ήδη καταρρεύσει. Η ιστορία του Κάστρου είναι μακραίωνη και στενά συνδεδεμένη με την ιστορία της πόλης. ΠΛΗΡΟΦΟΡΙΕΣ: Τηλ.: 2610.623.390



Αρχαιολογικό Μουσείο Αιγίου

Το Μουσείο αναπτύσσεται στην ανατολική μεγάλη πλευρά του κτιρίου, σε έξι αίθουσες, όπου εκτίθενται ευρήματα που χρονολογούνται από τα νεολιθικά έως και τα ύστερα γεωμετρικά χρόνια. Τα ευρήματα προέρχονται κυρίως από την πόλη του Αιγίου και τις άλλες αρχαίες πόλεις της Αιγιαλείας (Αίγειρα, Κερόνεια, Ρύπες κ.ά.), αλλά και από μικρότερους αταύτιστους αρχαίους οικισμούς της περιοχής. ΠΛΗΡΟΦΟΡΙΕΣ: Τελ. 26910.21.517

Αρχαιολογικό Μουσείο Πατρών

Το 1933, ο σταφιδέμπορος Ι. Καραμανδάνης δώρισε στο Δήμο τη νεόδμητη διώροφη οικία του στην πλατεία Όλγας, με τον όρο να στεγαστεί εκεί το Μουσείο, το οποίο λειτούργησε στο ισόγειο του χώρου από τον Ιανουάριο του 1938. Παράλληλα, και μεταξύ των ετών 1944 - 1954, στον ίδιο χώρο φιλοξενήθηκε και η Δημοτική Βιβλιοθήκη.... ΠΛΗΡΟΦΟΡΙΕΣ: Τηλ.2610.22.0829

Μουσείο Θυσίας Καλαβρυτινών

Το Μουσείο των Καλαβρύτων άρχισε να λειτουργεί μέσα στο 1993, έτος κατά το οποίο συμπληρώθηκαν 50 χρόνια από το Ολοκαύτωμα. Το Μουσείο στεγάζεται στο Δημοτικό Σχολείο της πόλης, το οποίο είναι ιστορικό κτίριο, δωρεά Συγγρού το 1906, και συνδέεται άμεσα με το ιστορικό γεγονός της καταστροφής των Καλαβρύτων. ΠΛΗΡΟΦΟΡΙΕΣ: Τηλ. 26920.22.380



Κάστρο Ρίου

Το 1499 έγινε η πρώτη οχύρωση του περάσματος από τον Βαγιαζήτ Β΄, μικρότερη σε έκταση με διπλό περίβολο και τάφρο. Το 1532 έγινε κατάληψη από τους Ισπανούς και τον Αντρέα Ντόρια και ανακατάληψη από τους Τούρκους. Το 1603, οι Ιππότες της Μάλτας προκαλούν σημαντικές καταστροφές. Το 1687 γίνεται κατάληψη από το Μοροζίνι. Γίνονται ριζικές επισκευές και παίρνει τη μορφή που έχει σήμερα: νέοι πύργοι, προμαχώνες, ενίσχυση, επάλξεις... ΠΛΗΡΟΦΟΡΙΕΣ: Τηλ.2610.990.691

Ωδείο Πατρών

Οικοδομήθηκε λίγο νωρίτερα από το Ωδείο του Ηρώδου του Αττικού, το γνωστό ως Ηρώδειο, δηλαδή πριν το 161 μ.Χ., και είναι μικρότερο σε διαστάσεις από εκείνο. ΠΛΗΡΟΦΟΡΙΕΣ: Τηλ. 2610.276.207

Ρωμαϊκή Γέφυρα Πατρών

Η ρωμαϊκή γέφυρα της Πάτρας εντοπίστηκε στις αρχές της δεκαετίας του 1980, κατά τις εκσκαφικές εργασίες για την οικοδόμηση ιδιωτικής οικίας. Πρόκειται για την καλύτερα σωζόμενη δίτοξη γέφυρα στην Ελλάδα. Η γέφυρα κατασκευάστηκε το 2ο - 3ο αι. μ.Χ. στον ποταμό Καλλίναο, που σήμερα ρέει περί τα 100 μ. νοτιότερα και ταυτιζόταν λανθασμένα με το Μείλιχο ποταμό. Ήταν ενταγμένη στον επαρχιακό δημόσιο δρόμο που συνέδεε την Πάτρα με το Αίγιο (via publica).....

▼ ΘΡΗΣΚΕΥΤΙΚΟΣ ΤΟΥΡΙΣΜΟΣ

Η Ελλάδα είναι ίσως μια από τις λίγες χώρες στον κόσμο που μπορεί να αναπτύξει τη μορφή αυτή του τουρισμού, καθώς τα ελληνικά μοναστήρια αποτελούν θαυμάσια τεκμήρια τέχνης και τεχνικής, χτισμένα από το 10ο αιώνα συνδυάζουν την ελληνική ορθόδοξη παράδοση με την εξέλιξη της αρχιτεκτονικής και της ζωγραφικής στον ελληνικό χώρο. Ο ορθόδοξος μοναχισμός έχει προσφέρει σε κάθε γωνιά του τόπου μας θαυμάσια μνημεία, προσαρμοσμένα απόλυτα στη γεωγραφική θέση, το ανάγλυφο του εδάφους και το φυσικό τοπίο. Ένας από τους τόπους αυτούς είναι και η Αχαΐα με τα εξής μοναδικά μνημεία :

Μονή Αγίας Λαύρας Περιοχή: Καλάβρυτα

Από το πρωτομοναστήρι σώζεται δίκλιτος σταυρεπίστεγος ναός (βυζαντινός). Το 1689 η μονή μεταφέρεται χαμηλότερα : καθολικό αγιορείτικου τύπου, όπου υψώθηκε το λάβαρο της Επανάστασεως το 1821. Ο Ιμπραήμ κατέστρεψε τη Μονή που ανοικοδομήθηκε στο ίδιο σημείο. Στο σκευοφυλάκιο φυλάσσονται το λάβαρο, εικόνες, έγγραφα, ιερά σκεύη.....



ΠΛΗΡΟΦΟΡΙΕΣ: Τηλ. 26920.22.363 Ελεύθερη επίσκεψη με τη συμφωνία των μοναχών

Ιερός ναός Αγίου Ανδρέα Περιοχή: Οδός Αγίου Ανδρέου, Πάτρα

Ο ναός του πολιούχου της Πάτρας Αγίου Ανδρέα κτίστηκε το 1836 -1843 στην ίδια περίπου θέση που βρισκόταν ο αρχικός ναός του Αποστόλου για την ύπαρξη του οποίου μας πληροφορεί το 986 ο επίσκοπος Κρεμόνας Λιουτπράνδος που τον είδε περνώντας με πλοίο από τον Πατραϊκό κόλπο... ΠΛΗΡΟΦΟΡΙΕΣ: Τηλ. 2610.276.143

Ναός Αγίου Νικολάου Περιοχή: Πλατάνι Αχαΐας

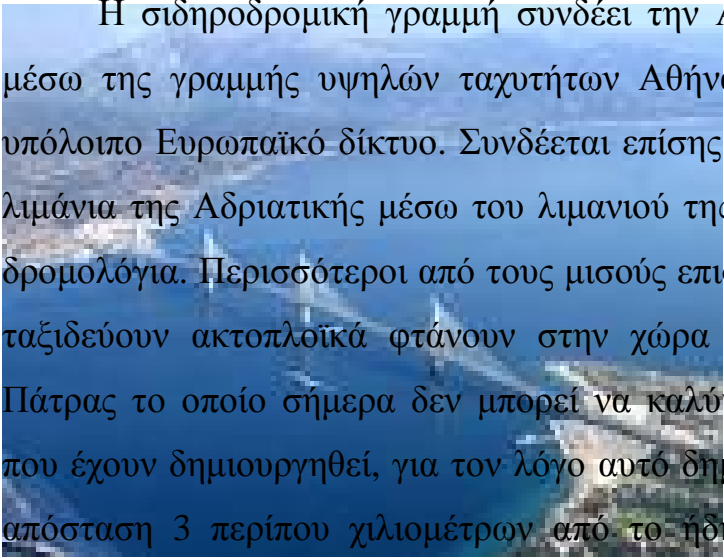
Ο ναός του Αγίου Νικολάου είναι κτισμένος στους βόρειους πρόποδες του Παναχαϊκού, στη δεξιά όχθη του χειμάρρου Ξυλοκέρα. ΠΛΗΡΟΦΟΡΙΕΣ: Τηλ. 2610.276.143

Μονή Μεγάλου Σπηλαίου Περιοχή: Καλάβρυτα

Η Μονή είναι κτισμένη στο άνοιγμα μεγάλου σπηλαίου, στις βόρειες παραφυάδες της οροσειράς του Χελμού, επάνω από την απότομη χαράδρα του Βουραϊκού ποταμού. Το σπήλαιο ανοίγεται στο κατακόρυφο σχεδόν μέτωπο βράχου ύψους 120 μέτρων. ΠΛΗΡΟΦΟΡΙΕΣ: Τηλ. 26920.23.130

ΤΟΥΡΙΣΤΙΚΗ ΥΠΟΔΟΜΗ

Ο Νομός Αχαΐας αποτελεί την βασική πύλη διασύνδεσης της Ελλάδας με τις υπόλοιπες χώρες της Ευρωπαϊκής Ένωσης όπως και πρόσβαση της Ευρώπης στην Ασία , μέσω του λιμανιού της Πάτρας, καθώς επίσης και μέσω της ζεύξης Ρίου -Αντιρρίου.



Η σιδηροδρομική γραμμή συνδέει την Αχαΐα με την Αθήνα και μέσω της γραμμής υψηλών ταχυτήτων Αθήνας Θεσσαλονίκης, με το υπόλοιπο Ευρωπαϊκό δίκτυο. Συνδέεται επίσης με τα κυριότερα Ιταλικά λιμάνια της Αδριατικής μέσω του λιμανιού της Πάτρας, με καθημερινά δρομολόγια. Περισσότεροι από τους μισούς επισκέπτες της Ελλάδας που ταξιδεύουν ακτοπλοϊκά φτάνουν στην χώρα μέσω του λιμανιού της Πάτρας το οποίο σήμερα δεν μπορεί να καλύψει επαρκώς τις ανάγκες που έχουν δημιουργηθεί, για τον λόγο αυτό δημιουργείται νέο λιμάνι σε απόσταση 3 περίπου χιλιομέτρων από το ήδη υπάρχον και το οποίο υπολογίζεται πως θα είναι έτοιμο το 2008. Νέο λιμάνι δημιουργείται και στο Αίγιο. Η Αχαΐα εξυπηρετείται αεροπορικά από το αεροδρόμιο του Αράξου που βρίσκεται σε απόσταση 25 χλμ. από την Πάτρα. Το αεροδρόμιο του Αράξου καλύπτει κυρίως πτήσεις CHARTER εξυπηρετώντας 30000 επιβάτες ετησίως.

Στο νομό υπάρχουν περίπου 4300 κλίνες σε ξενοδοχεία και 700 σε ενοικιαζόμενα δωμάτια. Τα ξενοδοχεία ανέρχονται σε 26 στην ευρύτερη περιοχή των Πατρών (όλων των κατηγοριών), στην Αιγιαλεία 10 στην περιοχή της Κάτω Αχαΐας 9 και στην περιοχή των Καλαβρύτων επίσης 9 ξενοδοχεία. Οι πολυτελείς ξενοδοχειακές εγκαταστάσεις "Πόρτο –Ρίο" και "ΑΣΤΗΡ" όπως και οι εγκαταστάσεις της οινοβιομηχανίας "Αχαΐα Κλάους" διαθέτουν αίθουσες συνεδρίων, το πιο σημαντικό ωστόσο Συνεδριακό Κέντρο του νομού και ένα από τα πιο σύγχρονά στην Ευρώπη είναι αυτό του Πανεπιστημίου.

ΧΡΗΣΙΜΕΣ ΠΛΗΡΟΦΟΡΙΕΣ

Πώς θα πάτε:

Από την Αθήνα για το νομό Αχαΐας:

Οδικώς: Για Πάτρα και Αίγιο εκτελούνται τακτικά δρομολόγια με αφετηρία τον σταθμό ΚΤΕΛ, που βρίσκεται Κηφισού 100. Τηλέφωνο: 210-5124910

Σιδηροδρομικώς: Πληροφορίες ΟΣΕ, Αθηνών. Τηλέφωνο: 210-5124910

Από την Πάτρα και το Αίγιο για τα χωριά της Αχαΐας : Υπάρχει πυκνό δίκτυο δρομολογίων. Πληροφορίες: ΚΤΕΛ Πάτρας και ΚΤΕΛ Αιγίου. Τηλέφωνο: 273936 Πάτρας, Αιγίου (26910) 28983

Ακτοπλοϊκώς : Με πλοίο από Κεφαλονιά και Ιθάκη Λιμεναρχείο 2610-341002 & 108 . Με φέρρυ μποτ από Άγιο Νικόλαο Φωκίδας για Αίγιο (τοπικές συνδέσεις). Φέρρυ μποτ 2610-341024

Χρήσιμα τηλέφωνα



Νομαρχία Αχαΐας, πληροφορίες 2610-271211

ΝΟΜΑΡΧΙΑΚΗ ΕΠΙΧΕΙΡΗΣΗ ΑΝΑΠΤΥΞΗΣ (Ν.Ε.Α.) 2610-318224

ΠΕΡΙΦΕΡΕΙΑ ΔΥΤΙΚΗΣ ΕΛΛΑΔΑΣ

Ν. Ε. Ο. Πατρών - Αθηνών 28 Πάτρα Γραφείο Τύπου 2610-452176

ΠΑΤΡΑ

ΔΗΜΑΡΧΕΙΟ 2610-966200

Δημοτικό Θέατρο Απόλλων 2610-27361 / Διεθνές Φεστιβάλ

Πάτρας 2610-278730

Καρναβαλικό Γραφείο 2610-226063 / Δημοτική Αστυνομία Γούναρη
69 2610-270428

Νοσοκομεία

ΕΚΑΒ τηλ. 2610-994703, 166

Περιφερειακό Πανεπιστημιακό Νοσοκομείο Πάτρας

τηλ. 2610-999111, 2610-993085, 2610-993559 / Γενικό Νοσοκομείο

Πάτρας "Άγιος Ανδρέας" τηλ. 2610-222812 / Ερυθρός Σταυρός τηλ. 150

Αστυνομία

ΑΜΕΣΗ ΔΡΑΣΗ 100, 2610-222311

ΤΡΟΧΑΙΑ ΠΑΤΡΑΣ Πανεπιστημίου 138, Ανθούπολη 2610-433181-2

ΤΟΥΡΙΣΤΙΚΗ ΑΣΤΥΝΟΜΙΑ Νόρμαν & Ηρώων Πολυτεχνείου 2610-
451833

Προξενεία

Βέλγιο Αράτου 17-19 2610-323244 / Μεγάλη Βρετανία Βότση

2 2610-277079 / Γαλλία Δασυλλίου 2 2610-

278997 / Νορβηγία Καρόλου 85ε 2610-435090, 2610-

422058 / Γερμανία Μαιζώνος 98 2610-221943 / Ολλανδία Κορίνθου

363 2610-322276 / Δανία Αμφιτρίτης 6, Ρίο 2610-

991808 / Ουγγαρία Μαιζώνος 207 & Τριών Ναυάρχων 2610-

329445 / Ελβετία Σαχτούρη 79 2610-318548 / Σουηδία Όθωνος Αμαλίας

62 2610-271702, 2610-422138 / Ισπανία Αγίου Ανδρέου 80 2610-

325504

Φιλιππίνες Κοραή 21 2610-337673, 2610-374318 / Λίβανος Μαιζώνος

45 2610-620311/Φινλανδία Ρήγα Φεραίου 44 2610-277707, 2610-991215

Πυροσβεστική

Πυροσβεστική 199, 2610-333211, 2610-330994
Συντονιστικό Κέντρο Αντιμετώπισης Πυρκαγιών Δασών 191

Γενικές Πληροφορίες

ΕΛΛΗΝΙΚΗ ΟΜΑΔΑ ΔΙΑΣΩΣΗΣ - ΠΑΡΑΡΤΗΜΑ
ΑΧΑΪΑΣ/Μεσολογίου 50 - Πάτρα τηλ/fax.: 2610-333.994, 0973-746.286/Ε.Ο.Τ. (Εθνικός Οργανισμός Τουρισμού) 2610-653360

ΡΙΟ

ΔΗΜΟΣ ΡΙΟΥ - ΔΗΜΑΡΧΕΙΟ Αθηνών 6, Ρίο 2610-910136

ΑΙΓΙΟ

ΔΗΜΑΡΧΕΙΟ ΑΙΓΙΟΥ Τηλεφ. Κέντρο 26910-22222

Αστυν. Τμήμα Αιγίου 26910-61601/ Τμήμα Ασφάλειας 26910-23777 /Τμήμα Τροχαίας 26910-22488 / Λιμεναρχείο Αιγίου 26910-28888 / Πυροσβεστική 26910-22199 / Δημοτικό Ιστορικό & Λαογραφικό / Μουσείο Διακοπτού 26910-62106

ΚΑΛΑΒΡΥΤΑ

Δημαρχείο Καλαβρύτων τηλ. 26920-22226, 26920-22366/ΓΕΝΙΚΟ ΝΟΣΟΚΟΜΕΙΟ - ΚΕΝΤΡΟ ΥΓΕΙΑΣ ΚΑΛΑΒΡΥΤΩΝ:
Τηλεφ. Κέντρο 26920-22724, Fax 26920-22861/Αστυν. Τμήμα Καλαβρύτων 26920-23333/Πυροσβεστική Άμεση Επέμβαση 26920-23199

ΑΡΓΟΛΙΔΑ



ΙΣΤΟΡΙΚΑ ΣΤΟΙΧΕΙΑ

Η Αργολίδα κατοικείται από την Μεσολιθική Εποχή (8η χιλ. Π.Χ.). Ιδιαίτερη ακμή γνώρισε την Εποχή του Χαλκού, με σπουδαιότερο κέντρο τις Μυκήνες. Τότε χτίστηκαν ισχυρές ακροπόλεις και ο μυκηναϊκός πολιτισμός έγινε ξακουστός. Γύρω στο 1100 π.Χ. εγκαταστάθηκαν στην περιοχή Δωριείς και η Αργολίδα εξελίχθηκε σε δωρικό κέντρο. Σημαντικότερη πόλη αυτής της εποχής υπήρξε το Άργος. Στα χρόνια που ακολούθησαν η Αργολίδα απέκτησε μια ιδιαίτερη φήμη, αυτή τη φορά ως θεραπευτικό κέντρο. Τη φήμη αυτή τη χρωστά στο Ασκληπιείο, το ιερό του θεού της υγείας κατά την αρχαιότητα, που ήταν χτισμένο στην Επίδαυρο. Στη συνέχεια η Αργολίδα κατελήφθη από τους Ρωμαίους, ενώ στη Βυζαντινή Εποχή ανήκε στο Θέμα της Πελοποννήσου. Τον 13ο αι. κυριεύτηκε από τους Φράγκους, ενώ το 1453 ήταν ο χρόνος της τουρκικής κατάκτησής της. Οι κάτοικοι της Αργολίδας πήραν ενεργό μέρος στην Επανάσταση του 1821. Το 1828 εγκαταστάθηκε στο Ναύπλιο η νεοσύστατη ελληνική κυβέρνηση του Ι. Καποδίστρια. Έτσι η πόλη αυτή της Αργολίδας έγινε η πρώτη πρωτεύουσα του νεοσύστατου ελληνικού κράτους.

Ένας τόπος προικισμένος από τη φύση με ομορφιές μοναδικές και περίσσια γοητεία. Ένας τόπος δοξασμένος από τα πανάρχαια χρόνια. Στην Αργολική γη άκμασε ο Μυκηναϊκός πολιτισμός που άφησε βαριά κληρονομιά τα αξεπέραστα δημιουργήματά του, τα οποία ως αδιάψευστοι μάρτυρες και ακοίμητοι φρουροί του ανυπολόγιστου πολιτιστικού τους πλούτου, ταξιδεύουν στους αιώνες, αποκαλύπτοντας το μεγαλείο του αρχαίου Ελληνικού πνεύματος. Στο ρου της ιστορίας, η Αργολίδα γέννησε σπουδαίες προσωπικότητες που πρωτοστάτησαν στους αγώνες του Έθνους.

ΓΕΩΓΡΑΦΙΚΑ ΣΤΟΙΧΕΙΑ

Ο νομός Αργολίδας βρίσκεται στην ανατολική Πελοπόννησο και συνορεύει βορειοδυτικά με το νομό Κορινθίας, δυτικά με το νομό Αρκαδίας και βρέχεται νότια από τον Αργολικό και ανατολικά από το Σαρωνικό κόλπο. Περιβάλλεται από βουνά και κάμπους, που αγκαλιάζουν την περιοχή και δίνουν την αίσθηση ότι την προστατεύουν από κάθε κίνδυνο, ενώ ο Αργολικός κόλπος με τη θαλασσινή του αύρα ενώνεται με το πράσινο των περιβολιών και δημιουργούν τοπία μοναδικής αισθητικής αποδεικνύοντας με την αρμονική συμβίωση του βουνού και της θάλασσας ότι η φύση είναι ο τελειότερος καλλιτέχνης.

Έδαφος : Το μεγαλύτερο τμήμα του εδάφους του νομού είναι ορεινό και ημιορεινό.: Στα δυτικά, στα σύνορα του νομού με το Ν. Αρκαδίας, απλώνονται οι οροσειρές : Ολίγυρτος (1.935 μ.), Τραχύ, Λύρκειο (1.755 μ.), Αρτεμίσιο (1.771 μ.) και Κτενιάς (1.634 μ.). Στα βόρεια, στα σύνορα με το Ν. Κορινθίας εκτείνονται οι οροσειρές : Αραχναίο (1.199 μ.), Δίδυμο (1.113 μ.) και Αδέρες (721 μ.).

Πεδιάδες : Μία είναι η μεγάλη πεδιάδα της Αργολίδας : η εύφορη πεδιάδα του Άργους, που απλώνεται από τον Αργολικό Κόλπο ως τα Δερβενάκια. Κατά μήκος των ακτών εκτείνονται μικρές πεδιάδες: της Ασίνης, του Κρανιδιού, της Ερμιόνης και της Επιδαύρου. Ποταμοί : Μεγάλοι ποταμοί δεν υπάρχουν στο Ν. Αργολίδας. Υπάρχει μόνο ο μικρός ποταμός Ίναχος ή Πάνιτσα και ο χείμαρρος Ερασίνο.

Λίμνες : Σήμερα δεν υπάρχει καμιά λίμνη στην Αργολίδα. Κατά την αρχαιότητα υπήρχε η Λέρνη Ύδρα, κοντά στους Μύλους, που συνδέθηκε με έναν από τους άθλους του Ηρακλή, αυτόν της Λερναίας Ύδρας.

Ακτές : Οι ακτές της Αργολίδας είναι πολυσχιδείς, με πολλούς όρμους και ακρωτήρια. Κύριο χαρακτηριστικό τους είναι ο Αργολικός Κόλπος, που εισχωρεί βαθιά στο έδαφος και σχηματίζει την Αργολική χερσόνησο.

Δάση : Η έλλειψη πολλών νερών στο νομό δεν ευνοεί τη δασική ανάπτυξη. Γι' αυτό δεν έχει μεγάλα δάση. Την περισσότερη δασοκάλυψη έχει η επαρχία Άργους. Κύρια δασικά δέντρα είναι τα πεύκα και τα έλατα.

Κλίμα : Το κλίμα της Αργολίδας είναι εύκρατο, με ήπιο χειμώνα και δροσερό καλοκαίρι.

ΤΟΥΡΙΣΤΙΚΟΙ ΠΟΛΟΙ ΕΛΞΗΣ

Η Αργολίδα, όντας ένας σημαντικός πόλος έλξης της τουριστικής ζωής θεωρείται ένας ιδιαίτερα ανεπτυγμένος νομός με οργανωμένη υποδομή και καλή συγκοινωνιακή σύνδεση. Το κύριο θέλγητρο της ακαταμάχητης έλξης που ασκεί αυτός ο νομός πηγάζει από το σημαντικό ιστορικό υπόβαθρο της περιοχής που έχει αφήσει πίσω εντυπωσιακά αρχαιολογικά σημάδια μιας σημαντικής εποχής.

Σε όλο το νομό Αργολίδας θα βρείτε ποικίλα ενδιαφέροντα σημεία τα οποία



βρίσκονται διασκορπισμένα τριγύρω ομορφαίνοντας το πολλά υποσχόμενο τοπίο. Το κοσμικό και γραφικό **Ναύπλιο**, η πρωτεύουσα του νομού, θεωρείται ως μία από τις πιο όμορφες πόλεις της Ελλάδας, καθώς το **Μπούρτζι**, το νησάκι - φρούριο και το **Παλαμήδι**, το ακροβολισμένο

κάστρο, ομορφαίνουν ακόμη περισσότερο το ήδη υπέροχο σκηνικό. Η αρχαία **Επίδαυρος**, ο διάσημος αρχαιολογικός χώρος με το μοναδικό θέατρο, οι **Μυκήνες**, η αρχαία πόλη με τα εντυπωσιακά ευρήματα, τα σημαντικά απομεινάρια της αρχαίας **Τίρυνθας**, μιας μυκηναϊκής ακρόπολης, καθώς και άλλοι αρχαιολογικοί χώροι, αντανακλούν το μοναδικό ιστορικό πρόσωπο της Αργολίδας. Την ίδια στιγμή, το παράκτιο **Τολό**, το κατάφυτο **Πόρτο Χέλι**, η πολυσύχναστη Κόστα και το **Αργος**, το εμπορικό κέντρο, ολοκληρώνουν τον ενδιαφέροντα χαρακτήρα του νομού Αργολίδας.

Η αρχαία Ερμιόνη, γνώρισε την ακμή της από τους ομηρικούς χρόνους. Ιστορικά ευρήματα σώζονται ακόμα στο πευκόφυτο Μπίστι, στο προαύλιο του Δημοτικού Σχολείου, στο ναό των Ταξιαρχών, στην παλιά Κοινότητα στον Αγ.Ανδρέα και αλλού. Αυτά τα ευρήματα μαρτυρούν τον αρχαίο πολιτισμό που πέρασε από την Ερμιόνη. Τη Βυζαντινή εποχή μας θυμίζει το Μοναστήρι των Αγ. Αναργύρων, φημισμένο για τις Βυζαντινές του εικόνες και τα ιαματικά νερά του. Ο Ναός των Ταξιαρχών, το ιστορικό σπίτι του Οικονόμου και το σπίτι των Μητσαίων θυμίζουν έντονα τα ιστορικά γεγονότα του '21.

Απέναντι από την Ερμιόνη βρίσκεται η νήσος Δοκός, εκεί όπου οι υποβρύχιες έρευνες έφεραν στο φως αρχαιολογικά ευρήματα της Πρωτοελλαδικής εποχής από το αρχαιότερο ναυάγιο στον κόσμο. Επίσης, ένας αξιόλογος τόπος για επίσκεψη είναι το φαράγγι του Καταφυκίου, το οποίο συνδέει την Ερμιόνη με τους Φούρνους μέσα από μια όμορφη διαδρομή μισής ώρας μέσα στοδάσος. Τέλος, αξίζει και μια βόλτα στα καταπράσινα περιβόλια της Ερμιόνης, η οποία είναι ιδιαίτερα γνωστή για το άριστης ποιότητας λάδι της και τα ρόδια της, που θεωρούνται τα καλύτερα στην αγορά.

ΕΝΑΛΛΑΚΤΙΚΕΣ ΜΟΡΦΕΣ ΤΟΥΡΙΣΜΟΥ

ν ΟΙΚΟΛΟΓΙΚΟΣ ΤΟΥΡΙΣΜΟΣ

***ΛΙΜΝΟΘΑΛΑΣΣΕΣ**

Οι λιμνοθάλασσες, είναι αβαθείς παράκτιες υδατοσυλλογές που επικοινωνούν με τη θάλασσα μέσω ενός μικρότερου ή μεγαλύτερου ανοίγματος και μπορούν να μετατραπούν σε λίμνες γλυκού νερού, όταν για κάποιο λόγο διακοπεί η εισροή αλμυρού νερού από τη θάλασσα και παρουσιαστεί ικανοποιητική εισροή γλυκού νερού από ρέουσες υδατοσυλλογές . Στον νομό Αργολίδας υπάρχουν οι εξής λιμνοθάλασσες :

Δρέπανο

ΤΟ ΓΡΑΦΙΚΟ ΨΑΡΟΧΩΡΙ ΒΙΒΑΡΙ, 1 χλμ ΝΑ, με τη λιμνοθάλασσα, όπου λειτουργεί ιχθυοτροφείο. Στην είσοδο του κόλπου θα δείτε το νησάκι Πλατειά και στο ακρωτήριο το όμορφο εκκλησάκι του Αγίου Νικολάου.

Θερμησία

ΟΙ ΤΡΕΙΣ ΛΙΜΝΟΘΑΛΑΣΣΕΣ της περιοχής, βιότοπος, πέρασμα σπάνιων αποδημητικών πουλιών.

Πόρτο Χέλι

Η ΛΙΜΝΟΘΑΛΑΣΣΑ ΒΕΡΒΕΡΟΝΤΑ. Οι ντόπιοι θεωρούν τα νερά της ιαματικά.

***ΣΠΗΛΑΙΑ**

Στην Ελλάδα, λόγω της πλούσιας γεωλογικής δομής και ιστορίας, δημιουργήθηκαν πλήθος πανέμορφων υπόγειων και υποθαλάσσιων σπηλαίων, που εκτείνονται τόσο στο ηπειρωτικό όσο και στο νησιωτικό τμήμα της. Οι συστηματικές έρευνες των γεωλόγων και σπηλαιολόγων στη χώρα μας, έχουν φέρει στο φως περισσότερα από 8.500 σπήλαια όλων των κατηγοριών (σπήλαια, βάραθρα, υπόγειοι ποταμοί κ.α.), πολλά από τα οποία παραμένουν ακόμα ανεξερεύνητα. Δύο εκ των σπηλαίων αυτών βρίσκονται στον νομό Αργολίδας :

Δίδυμα

Τα δύο σπήλαια (Δολίνες), λίγο πριν από την είσοδο του χωριού (1 χλμ Δ). Το μεγαλύτερο έχει διάμετρο 150 μ. και βάθος 80 μ. Εντυπωσιάζουν το μέγεθος και το σχήμα τους.

Κοιλιάδα

Το σπήλαιο (Φράγγι), με σημαντικά παλαιοντολογικά ευρήματα.

***ΦΑΡΑΓΓΙΑ**

Η «διάσχιση φαραγγιού» (canyoning) είναι η δραστηριότητα που συνδυάζει πεζοπορία, αναρρίχηση, κατάβαση βράχων, πέρασμα ποταμιών και κολύμπι. Τα σημαντικότερα φαράγγια στην Αργολίδα είναι τα εξής :

Νέα Επίδαυρος

ΤΟ ΦΑΡΑΓΓΙ ΒΟΘΥΛΑΣ, στην άκρη του χωριού

Ερμιόνη

ΤΟ ΦΑΡΑΓΓΙ ΚΑΤΑΦΥΚΙ, 4,5 χλμ Β.

✓ ΑΡΧΑΙΟΛΟΓΙΚΟΣ ΤΟΥΡΙΣΜΟΣ

Θέατρο Ασκληπιείου Επιδαύρου

Το θέατρο του **Ασκληπιείου της Επιδαύρου** εκφράζει στην τελειότερη μορφή της την αρχιτεκτονική εμπειρία της αρχαιότητας στην δομή του θεατρικού χώρου. Το μνημείο εξαίρει ήδη από την αρχαιότητα ο περιηγητής Πausανίας για τη συμμετρία και ομορφιά του.

Το μνημείο αποτελεί πόλο έλξης μεγάλου αριθμού επισκεπτών. Στο Αρχαίο Θέατρο της Επιδαύρου γίνονται τα "Επιδαύρια", θεατρικές παραστάσεις στο πλαίσιο οργανωμένου Φεστιβάλ, που ξεκίνησαν το 1954 και καθιερώθηκαν από τον επόμενο χρόνο ως θεσμός αρχαίου δράματος.

Στις φυσικές αιτίες φθοράς του είχε πλέον προστεθεί και η μηχανική καταπόνηση από τους χιλιάδες επισκέπτες κατά τις τελευταίες δεκαετίες. Για την αποτελεσματική προστασία της σκηνής από τις σύγχρονες σκηνογραφικές κατασκευές ο χώρος της καλύφθηκε με βατό στέγαστρο.

Μοκίνες

Το 1950 η Υπηρεσία Αναστηλώσεως δια των Α. Ορλάνδου και Ε. Στίκα αναστήλωσε τον τάφο της Κλυταιμνήστρας. Το 1954 η Αρχαιολογική Εταιρεία δια του Ε. Στίκα στερέωσε και αναστήλωσε το μέγαρο, τα νότια από την Πύλη των Λεόντων τείχη και τον Ταφικό Κύκλο Β'. Το 1955 ο Στίκας αναστήλωσε τα τείχη βόρεια από τη Πύλη

των Λεόντων και την αυλή του ανακτόρου. Τα ευρήματα από τις ανασκαφές των Μυκηνών εκτίθενται στο Εθνικό Αρχαιολογικό Μουσείο και το Αρχαιολογικό Μουσείο Ναυπλίου .

Ναύπλιο

Η ομορφότερη πόλη της Ελλάδας, σύμφωνα με τη γνώμη όχι μόνο των ίδιων των Ναυπλιωτών, αλλά και των χιλιάδων επισκεπτών της απ' όλο τον κόσμο...Βενετοί, Φράγκοι και Τούρκοι, έχουν αφήσει τα ίχνη τους στο υπέροχα φωτολουσμένο τις νύχτες φρούριο του Παλαμηδίου...

Ακροναυπλία είναι το όνομα ενός παλιού Βενετσάνικου φρουρίου, το οποίο δεσπόζει πάνω από την παλιά πόλη του Ναυπλίου.

▼ ΑΓΡΟΤΟΥΡΙΣΜΟΣ

*«Ο Στρατοκόπος που διασχίζει τον ανατολικό Μωριά τραβώντας
κατά το νότιο κόρφο του, σαν προσπεράσει της Νεμέας τις σκυθρωπές
κλεισούρες και τις λαγκαδιές, βλέπει σε λίγη ώρα ν' ανοίγεται
μπροστά τον, φαρδύς κι ολόφωτος, ένας μεγάλος καρπερός κάμπος.
Κάτω από τον πλατύστερνο Θόλο τ' ουρανού, που πριν από λίγο
τον λιβάνιζε ερημικά με τον ανασασμό του
το θυμάρι, τώρα μια βλάστηση χαρούμενη απλώνεται. Είναι μια χώρα
ήρεμη, με γη αφράτη και παχειά, σάρκα όλο χυμό, που στέκεται
παραδωμένη ολοχρονίς, ατάραχα στη μυστική κυοφορία. Η
ευλογημένη τούτη χώρα, είναι ο Κάμπος ο Αργολικός...»*

Άγγελος Τερζάκης

"Πριγκιπέσσα Ιζαμπώ"

Η Αργολική χερσόνησος αποτελεί παράδειγμα αρμονικής συνύπαρξης βουνού και θάλασσας, με τα όρη Αραχναίο, Δίδυμο και Αδέρες να δεσπόζουν επιβλητικά ανάμεσα στα πεδινά του Κρανιδίου και της Ερμιόνης απ' τη μια και την πεδιάδα του Λυγουριού, που βρίσκεται έξοδο στον πανέμορφο κόλπο της Επιδαύρου από την άλλη. Ο σύγχρονος επισκέπτης θα θαυμάσει την πολυμορφία του Αργολικού τοπίου με τους αγρούς, τους ελαιώνες, τα δάση, τα βοσκοτόπια, τα ορεινά χωριά και τις γυμνές βουνοκορφές. Θα χαρεί τις όμορφες παραλίες, άλλες γνωστές και επώνυμες στην Καραθώνα, το Τολό, τα Ίρια και το Σαλάντι, το Πόρτο Χέλι, τη Ερμιόνη και την Επίδαυρο κι άλλες ανεξερεύνητες ακόμα, διάσπαρτες σε μια μακριά ακτογραμμή, γεμάτη αναρίθμητους όρμους και ακρωτήρια.



▼ ΘΡΗΣΚΕΥΤΙΚΟΣ ΤΟΥΡΙΣΜΟΣ

Η Ελλάδα είναι ίσως μια από τις λίγες χώρες στον κόσμο που μπορεί να αναπτύξει τη μορφή αυτή του τουρισμού, καθώς τα ελληνικά μοναστήρια αποτελούν θαυμάσια τεκμήρια τέχνης και τεχνικής, χτισμένα από το 10ο αιώνα συνδυάζουν την ελληνική ορθόδοξη παράδοση με την εξέλιξη της αρχιτεκτονικής και της ζωγραφικής στον ελληνικό χώρο. Ο ορθόδοξος μοναχισμός έχει προσφέρει σε κάθε γωνιά του τόπου μας θαυμάσια μνημεία, προσαρμοσμένα απόλυτα στη γεωγραφική θέση, το ανάγλυφο του εδάφους και το φυσικό τοπίο. Στην Αργολίδα βρίσκονται μερικά από τα αρχαιότερα και θαυμαστής αρχιτεκτονικής μοναστήρια και ιεροί ναοί :

Δήμος Κρανιδίου Ιερά Μονή Αυγού 17^{ου} αιώνα, Δήμος Ερμιόνης Ιερά Μονή Αγίων Αναργύρων 11^{ου} αιώνα, Δήμος Επιδαύρου Ιερά Μονή Παμμεγίστων Ταξιαρχών 15^{ου} αιώνα, Δήμος Ασκληπιείου Ιερά Μονή Καλαμίου 15^{ου} αιώνα, Δήμος Ναυπλίου Αγία Μονή (Ζωοδόχος Πηγή)


Ναυπλίου 12^{ος} αιώνας , Δήμος Μιδέας Ιερά Μονή Αγ. Θεοδοσίου
Από τον 10^ο αιώνα, Δήμος Μιδέας Ιερός Ναός Εισόδια της Θεοτόκου
(Κατακεκρημμένη -Πορτοκαλούσα), Δήμος Άργους Ιερός Ναός
Ζωοδόχου Πηγής Κεφαλαρίου (Ιστορικά Σπήλαια-Πηγές)

ΤΟΥΡΙΣΤΙΚΗ ΥΠΟΔΟΜΗ

Η τουριστική υποδομή του Ναυπλίου, του Αργούς, της Επιδαύρου και όλων των παραθαλάσσιων περιοχών είναι ιδιαίτερα ανεπτυγμένη και ικανοποιεί όλα τα γούστα . Η Αργολίδα είναι ένας τόπος που τα έχει όλα. Η κοντινή του απόσταση από την Αθήνα, λιγότερο από δύο ώρες, το καλό οδικό δίκτυο και τα τακτικά δρομολόγια του ΚΤΕΛ, συνηγορούν στην ανάδειξη του νομού Αργολίδας σε έναν δημοφιλή τουριστικό προορισμό. Λειτουργούν ξενοδοχεία όλων των κατηγοριών και συγκροτήματα ενοικιαζόμενων δωματίων διαμερισμάτων, που εξασφαλίζουν άνετη διαμονή.

Η Ερμιονίδα, το ξεχωριστό κομμάτι της Αργολίδας, διατηρεί τη δική της φυσιογνωμία πλούσια σε ιστορία, φυσική ομορφιά και άρτια τουριστική υποδομή.

Τα τεράστια ξενοδοχεία με τις χιλιάδες κλίνες αποτελούν τη ραχοκοκαλιά της τοπικής



οικονομίας, μαζί με τα αγροτικά προϊόντα και την αλιεία.

Αν και τα έργα γίνονται με το σταγονόμετρο στην περιοχή, οι άνθρωποι και η δύναμη του πανέμορφου τοπίου ξεπερνούν τις δυσκολίες και κάνουν την Ερμιονίδα ένα ιδανικό μέρος για μόνιμη κατοικία και τουρισμό.

Προσφορά ξενοδοχειακών κλινών Νομού

ΝΟΜΟΣ ΑΡΓΟΛΙΔΑΣ	Πολυτελείας	Α' Τάξεως	Β' Τάξεως	Γ' Τάξεως	Δ' Τάξεως	Ε' Τάξεως	ΣΥΝΟΛΟ
1999	210	2.655	4.490	3.670	542	169	11.736
2000	210	2.714	4.490	3.747	536	169	11.866
2001	210	2.726	4.180	3.744	536	152	11.548
2002	210	3.088	4.673	3.697	502	152	12.322
2003	210	2.845	4.673	3.754	462	152	12.096
2004	215	2.223	4.673	3.602	431	152	11.291
2005	220	2.622	4.230	4.117	431	152	11.762
2006	225	2.643	4.228	4.142	431	152	11.821

Σύμφωνα με τον παραπάνω πίνακα, παρατηρούμε ότι στον Νομό Αργολίδας υπάρχει μια καλή και οργανωμένη υποδομή στα ξενοδοχεία σε όλες τις κατηγορίες, παρατηρώντας όμως μια μείωση στην τελευταία κατηγορία τάξεως Ε με ταυτόχρονη αύξηση των αριθμό κλινών πολυτελείας, δείγμα της καλής εξέλιξης της οικονομίας της περιοχής.

ΧΡΗΣΙΜΕΣ ΠΛΗΡΟΦΟΡΙΕΣ

Πώς θα πάτε

Από την Αθήνα και τον Πειραιά για το νομό Αργολίδας:

Οδικώς: Για Άργος, Ναύπλιο, Λυγούριο, Επίδαυρο, Κρανίδι . ΚΤΕΛ,
Κηφισού 100. Τηλέφωνο:210-5124910

Σιδηροδρομικώς: Για Άργος, Ναύπλιο και Μύλους. ΟΣΕ 210-5124910

Ακτοπλοϊκώς: Από Πειραιά (Ζέα) για Τολό, Ναύπλιο, Πόρτο Χέλι,
Ερμιόνη . Εισιτήρια: Ακτή Θεμιστοκλέους 8, Πειραιά . Τηλ:210-4280001

Από το Άργος για τα χωριά της Αργολίδας:

Πυκνό δίκτυο δρομολογίων . ΚΤΕΛ Τηλέφωνο:27510-67324

**Από το Άργος για τους υπόλοιπους νομούς της Πελοποννήσου και την
Αθήνα:**

Οδικώς: Για Τρίπολη, Σπάρτη. Άστρος, Τυρό, Λεωνίδιο, Καλαμάτα και
Πύργο (μέσω Τρίπολης). ΚΤΕΛ Τηλέφωνο:27510-67324

Για Κόρινθο και Αθήνα ΚΤΕΛ Ναυπλίου. Τηλέφωνο:27520-27323

Σιδηροδρομικώς: Για Τρίπολη, Ζευγολατιό, Καλαμάτα καθώς και για
Κόρινθο και Αθήνα . ΟΣΕ, Άργος. Τηλέφωνο:27510-67212

Ακτοπλοϊκώς: Δρομολόγια ξεκινούν από το Πόρτο Χέλι με σταθμούς τις
Σπέτσες, Ερμιόνη , Ύδρα και Πόρο για να καταλήξουν στο λιμάνι του
Πειραιά (Ζέα). Δρομολόγια προς Τολό και Ναύπλιο εκτελούνται μόνο το
καλοκαίρι . Επίσης από το Πόρτο Χέλι για Λεωνίδιο, Κυπαρίσσι,
Γέρακα, Μονεμβασιά, Κύθηρα και Νεάπολη. Με άλλα πλοία εκτελούνται
τακτικά δρομολόγια για Πόρτο Χέλι, Σπέτσες, Ύδρα Ερμιόνη, Πόρο,
Μέθανα, Αίγινα και Πειραιά.

Πληροφορίες: Λιμεναρχείο Ναυπλίου (τηλ: **27520-27022**), Ερμιόνης

(τηλ: 27540-31243) και Πόρτο Χέλι (τηλ: 27540-53333).

Χρήσιμα τηλέφωνα



**Αστυν. Διεύθυνση Αργολίδας 27520-22973 / Τουριστική
Αστυνομία Αργολίδας 27520-28131 / Αστυν. Τμήμα Τροχαίας
27520-25260**

Ε.Ο.Τ 27520-22003 / Δήμος Ναυπλίου 27520-27627

**Αρχαιολ. Υπηρεσία Ναυπλίου 27520-24690 / Αρχαιολ. χώρος
Επιδαύρου 27530-41249**

Διεύθυνση Αγοροφυλακής 2752 027283

Διεύθυνση Εμπορίου & Τουρισμού 2752027281

ΑΡΚΑΔΙΑ



ΙΣΤΟΡΙΚΑ ΣΤΟΙΧΕΙΑ

Η Αρκαδία είναι περιοχή με πλούσιο ιστορικό παρελθόν, καθώς πρωτοκατοικήθηκε την Παλαιολιθική Εποχή. Στους ιστορικούς χρόνους άκμασαν ιδιαίτερα οι μεγάλες πόλεις της, η Μαντίνεια, ο Ορχομενός και η Τεγέα. Τον 4ο π. Χ. αι. βρέθηκε υπό την ηγεσία της Θήβας, ενώ τον 2ο π. Χ. αι. κατακτήθηκε από τους Ρωμαίους. Η κακή διοίκησή τους οδήγησε την περιοχή σε παρακμή. Στους βυζαντινούς χρόνους ήταν επαρχία στο Θέμα της Πελοποννήσου και δέχθηκε πολλές εχθρικές επιδρομές. Κατά την Τουρκοκρατία γνώρισε νέα ακμή, καθώς η πρωτεύουσά της Τρίπολη υπήρξε μεγάλο εμπορικό και πολιτικό κέντρο. Στην Επανάσταση του 1821 οι κάτοικοί της πήραν ενεργό μέρος και όλος ο νομός υπήρξε το κέντρο μεγάλων πολεμικών συγκρούσεων. Απελευθερώθηκε το 1827.

Η ιστορική πορεία της Αρκαδίας είναι συνυφασμένη, δηλαδή επηρεασμένη από τις εδαφικές ιδιαιτερότητες του τόπου. Ιδιαίτερα τα ανάγλυφα των βουνών χαρίζει στην Αρκαδία ένα άριστο φυσικό τείχος, που δεν απέκλεισε, πάντως, την επικοινωνία με άλλες περιοχές, πράγμα που αποδεικνύεται και από τα ίχνη των αρχαίων δρόμων τους οποίους φέρνει συνεχώς στο φως η σύγχρονη έρευνα.

Ο νομός της Αρκαδίας βρίσκεται στο κέντρο της Πελοποννήσου, ενώ η νοτιοανατολική πλευρά του βρέχεται από τη θάλασσα. Πρόκειται για έναν ιδιαίτερα γοητευτικό και πολύπλευρο νομό, με εντυπωσιακά γεωλογικά χαρακτηριστικά, υπέροχες παραλίες, αρχαιολογικά και θρησκευτικά αξιοθέατα και ένα σύγχρονο κέντρο των χειμερινών σπορ.

Η Αρκαδία, τελικά, δεν είναι απλά μία περιοχή της Ελλάδας με πλούσια ιστορία και παράδοση, είναι τρόπος ζωής!

Το «et in arcadia ego» υπάρχει μέσα στην ψυχή όλων των ανθρώπων. Η Αρκαδία δεν είναι απλά ένας Νομός είναι προορισμός.

Το αρκαδικό ιδεώδες - ο Αρκαδισμός έγινε παγκόσμιο κίνημα και αγκάλιασε την ίδια τη φύση του ανθρώπου υπογραμμίζοντας τη σχέση της ανθρώπινης ύπαρξης με το φυσικό περιβάλλον. Με κύρια χαρακτηριστικά την απλότητα των τοπίων, τη γνησιότητα των ανθρώπων και την παραδοσιακή φιλοξενία, η Αρκαδία και οι άνθρωποι της, συνεχίζουν την πορεία τους στο χρόνο. Είναι η ήρεμη δύναμη που εμπνέει διαχρονικά και προκαλεί με την ομορφιά της. Προκαλεί και σας προσκαλεί να τη γνωρίσετε. Μόνο τότε θα καταλάβετε την ομορφιά που κρύβει μέσα της.

ΓΕΩΓΡΑΦΙΚΑ ΣΤΟΙΧΕΙΑ

Η περιοχή της Αρκαδίας είναι κατάφυτη από έλατα στα ψηλά βουνά του Μαινάλου και του Πάρνωνα, πεύκα και καστανιές νοτιότερα, οπωροφόρα, μηλιές, αχλαδιές, κερασιές στα οροπέδια-κυρίως στην Τεγέα, ενώ είναι κατάφυτη από ελιές στην παράκτια περιοχή της Κυνουρίας. Τα βουνά της είναι διάσπαρτα από όμορφα παραδοσιακά χωριά και αποτελούν πόλο έλξης τόσο τους χειμερινούς όσο και τους θερινούς μήνες.

Βγαλμένα από την πρόσφατη ιστορία του 1821 προβάλλουν ακόμα ένδοξα και ελκυστικά η Δημητσάνα, η Στεμνίτσα, η Καρύταινα, το Βαλτέτσι, τα Δολιανά, το Καστρί, τα Λαγκάδια, η Βυτίνα, το Λεβίδι και πάνω από όλα η ιστορική Τρίπολη. Γνωστή για την ηρωική στάση της με τον Κολοκοτρώνη έγινε πρότυπο ηρωισμού και οι νεότεροι τιμούν κάθε χρόνο την άλωση της πόλης και το διώξιμο του Τούρκου κατακτητή. Ο Νομός κατέχει το κεντρικό τμήμα της Πελοποννήσου με μια μικρή

πρόσβαση στη θάλασσα στην ανατολική πλευρά της και συνορεύει και με τον Νομό Αργολίδας, βόρεια συνορεύει με τους Νομούς Κορινθίας και Αχαΐας, δυτικά με τον Νομό Ηλείας και νότια με τους Νομούς Μεσσηνίας και Λακωνίας.

Έδαφος : Το έδαφος του νομού είναι ημιορεινό-ορεινό.

Όρη : Τα σημαντικότερα όρη του νομού Αρκαδίας είναι το Μαίναρο (1.980 μ.), ο Ολίγυρτος (1.935 μ.), ο Σαΐτας (1.814 μ.) το Αρτεμίσιο (1770 μ.) και το Λύκειο (1750 μ.).

Πεδιάδες : Πεδινές εκτάσεις συναντάμε στο οροπέδιο της Τρίπολης και τη λεκάνη της Μεγαλόπολης . Ποταμοί : Διαρρέεται από τους ποταμούς Αλφειό, Λάδωνα και Ερύμανθο.

Λίμνες : Στον νομό υπάρχουν η τεχνητή λίμνη του Λάδωνα και η Τάκκα.

Ακτές : Οι ακτές εκτείνονται από τον όρμο του Ναυπλίου μέχρι τον όρμο του Φωκιανού. Κυριότεροι όρμοι ανάμεσά τους είναι του Άστρους, του Αγίου Ανδρέα, του Λεωνιδίου και της Πουλήθρας.

ΤΟΥΡΙΣΤΙΚΟΙ ΠΟΛΟΙ ΕΛΞΗΣ

Μοναδικός πόλος έλξης η Αρκαδία . Η **ανατολική Αρκαδία** κατέχει την **Κυνουρία** με μοναδικό προνόμιο να ισορροπεί από αιώνες ανάμεσα στο βουνό και στη θάλασσα. Πεντακάθαρα βοτσαλωτά ακρογιάλια, απέραντες αμμουδιές, ελαιώνες κάτω από τον Πάρνωνα, κατάφυτες διαδρομές μέσα στα έλατα και στους κέδρους, φαράγγια και δροσερά νερά. Βυζαντινά μοναστήρια, παραδοσιακοί οικισμοί, γραφικά ψαροχώρια, αρχαιολογικοί θησαυροί, τσακωνικά αρχοντικά,

παραδοσιακά πανηγύρια είναι αδιαμφισβήτητα πόλοι έλξης για χαλάρωση και άνετες διακοπές.

Το Ξηροπήγαδο χτισμένο στις πλαγιές του βουνού Ζάβιτσα αγναντεύοντας τα καταγάλανα νερά του Αργολικού κόλπου με θέα το πανέμορφο Ναύπλιο. Διαθέτει πληθώρα ξενοδοχειακών συγκροτημάτων και ψαροταβέρνες.

Το Παράλιο Άστρος χτισμένο στο ύψωμα «νησί» με το βενετσιάνικο κάστρο στην κορυφή και λιμάνι που φιλοξενεί ιστιοφόρα και ψαροκάικα και με ακτοπλοϊκή συγκοινωνία με το Ναύπλιο, Σπέτσες, Ύδρα και Πειραιά. Διαθέτει πληθώρα καταλυμάτων, μερικά ξενοδοχεία και ωραίες ψαροταβέρνες. Επίσης στο νεόκτιστο υπαίθριο λιθόκτιστο θέατρο γίνονται καλλιτεχνικές και πολιτιστικές εκδηλώσεις.

Ο Τυρός με τους οικισμούς Κρουνέρι, Τσέρφο, Ζαρίτσι και τα Τυροσαπουνακέικα εντυπωσιάζουν τον επισκέπτη με τον συνδυασμό βουνού και θάλασσας. Ειδυλλιακά λιμανάκια και υπέροχες παραλίες προσφέρουν ευχάριστη διαμονή και απόλαυση στις ψαροταβέρνες και τις καφετέριες που είναι διάσπαρτες στις παραλίες.

Το Λεωνίδιο είναι η καρδιά της Τσακωνιάς χτισμένο στην εύφορη κοιλάδα του ποταμού Δαφνώνα και κάτω από τους επιβλητικούς κοκκινόβραχους, με υπέροχα αρχοντικά του 19^{ου} αιώνα, δίπατα



με πλακόστρωτες και βοτσαλωτές αυλές σκαλιστά και ζωγραφισμένα ταβάνια, ψηλούς πέτρινους μαντρότοιχους, δίνουν στον επισκέπτη τη

γεύση της Τσακωνικής αρχιτεκτονικής. Στη θάλασσα το Λεωνίδιο έχει επίγειο του την Πλάκα με μικρό λιμάνι από την αρχαιότητα και με τακτική συγκοινωνία με τις παράκτιες περιοχές της Κυνουρίας, την Μονεμβάσια και τον Πειραιά.

Τα Πούλιθρα με θέα τα πεντακάθαρα νερά του Μυρτώου πελάγους αποτελεί ιδανικό τόπο για διακοπές και ψάρεμα.

ΕΝΑΛΛΑΚΤΙΚΕΣ ΜΟΡΦΕΣ ΤΟΥΡΙΣΜΟΥ

▼ ΤΟΥΡΙΣΜΟΣ ΠΕΡΙΠΕΤΕΙΑΣ

*ΧΙΟΝΟΔΡΟΜΙΑ

Στον νομό Αρκαδίας υπάρχει άλλο ένα από τα δεκαεννιά χιονοδρομικά κέντρα της Ελλάδος. Στον ορεινό όγκο του ελατοσκεπάστου Μαινάλου και σε υψόμετρο **1981 μέτρων** βρίσκεται η κορυφή της Οστρακίνας όπου λειτουργεί ένα σύγχρονο **χιονοδρομικό κέντρο**. Οι επισκέπτες του μπορούν να χαρούν τη φύση με την ξεχωριστή ομορφιά της και την πλούσια χλωρίδα και πανίδα.



Το Χιονοδρομικό Κέντρο Οστρακίνας διαθέτει εξαιρετική χιονοδρομική πίστα, σύγχρονο χιονοδρομικό καταφύγιο, ξενώνα, εντευκτήριο και τρεις χιονοδρομικούς αναβατήρες. Για τους λάτρεις του αθλήματος, τους σκιέρ, υπάρχουν τέσσερις πίστες που μπορούν να χρησιμοποιήσουν. Οι εκπαιδευτές φροντίζουν για τον εξοπλισμό τους, αφού μπορεί κανείς να νοικιάσει ό,τι χρειάζεται για να κάνει σκι. Η ξεχωριστή του θέση μέσα στα έλατα, αφού ελάχιστα χιονοδρομικά έχουν αυτό το προνόμιο, αλλά

και η εύκολη πρόσβαση, απέχει μόνο δύο ώρες από την Αθήνα, το κάνουν ιδιαίτερα ελκυστικό.

Για να φτάσει κανείς στην Οστρακίνα, ξεκινώντας από την Τρίπολη, ακολουθεί το δρόμο προς Πύργο ή Πάτρα . Στο 19ο χιλιόμετρο, στον Καρδαρά, η πινακίδα αριστερά ενημερώνει ότι ακολουθώντας αυτή τη διαδρομή, σε δέκα χιλιόμετρα φτάνεις στο χιονοδρομικό κέντρο της Οστρακίνας. Συνεχίζοντας, αυτός ο δρόμος οδηγεί στη Βυτίνα μέσα από μια μαγευτική διαδρομή στο όμορφο βουνό του τραγοπόδαρου Αρκαδικού θεού Πάνα.

Από το χειμώνα του 2004 η εκμετάλλευση του χιονοδρομικού κέντρου γίνεται πλέον από ιδιωτική εταιρεία, μετά από σύμβαση που υπόγραψε ο ΕΟΣ . Για αναλυτικότερες πληροφορίες σχετικά, μπορεί κανείς να επικοινωνήσει με την : Ελληνική Ομοσπονδία Χιονοδρομίας (Ε.Ο.Χ) : Καραγιώργη Σερβίας 7, 10563 Αθήνα, Τηλ.2103230182, 2103234412, fax: 2103230142

▼ ΟΙΚΟΛΟΓΙΚΟΣ ΤΟΥΡΙΣΜΟΣ

***ΣΠΗΛΑΙΑ**

Στον ελληνικό χώρο, τα σπήλαια διανοίχτηκαν σταδιακά κατά την τριτογενή και τεταρτογενή περίοδο, ενώ ο μεγάλος αριθμός τους οφείλεται στην τεράστια ποσότητα ασβεστόλιθου, που καλύπτει την επιφάνεια της χώρας (65% περίπου). Στον νομό αυτό συναντάμε τα εξής σπήλαια :

Λεωνίδιο Το σπήλαιο του "ΔΙΟΝΥΣΟΥ" (ΣΙΝΤΖΑΣ) με σταλακτίτες και σταλαγμίτες. Εδώ βρέθηκαν αγγεία και οστά διαφόρων περιόδων.

Παραλία Τυρού – Σαπουνακαΐκων Η σπηλιά των ΕΡΩΤΕΥΜΕΝΩΝ, στην παραλία Τηγάνι - θα πάτε με βάρκα.

***ΦΑΡΑΓΓΙΑ**

Στην Ελλάδα, η διάσχιση φαραγγιού είναι μία σχετικά νέα δραστηριότητα, η οποία αναπτύσσεται γρήγορα, κερδίζοντας πολλούς και φανατικούς οπαδούς. Για περισσότερες πληροφορίες σχετικά, επικοινωνήστε:

Ελληνική Ομοσπονδία Ορειβασίας - Αναρρίχησης (Ε.Ο.Ο.Α.)
Μηλιώνη 5, 106 73 Αθήνα
τηλ.: 210 3645904, 210 3636617 – fax: 210 3644687

Στον νομό Αρκαδίας συναντάμε το Φαράγγι του Λούσιου 10 χλμ δυτικά της Στεμνίτσας .

***ΛΙΜΝΕΣ**

Από τον νομό Αρκαδίας δεν θα μπορούσαν να λείπουν οι εντυπωσιακές λίμνες που βρίσκονται στις εξής περιοχές :

Άστρος Παράλιο Η λιμνοθάλασσα Μούστος, κοντά στην Κούτρουφα.

Τρόπαια Το φράγμα και η τεχνητή λίμνη του Λάδωνα 9 χλμ ΒΑ, σε εξαιρετικής φυσικής ομορφιάς τοπίο. Η τεχνητή λίμνη του Λάδωνα, σχήματος φιδιού, βρίσκεται ανάμεσα στα Λαγκαδινά βουνά και στο Αφροδίσιο όρος (Χάρτης Β2). Δημιουργήθηκε το έτος 1955 με την κατασκευή του φράγματος από τη Δημόσια Επιχείρηση Ηλεκτρισμού. Τροφοδοτείται με τα νερά του ποταμού Λάδωνα, ο οποίος έχει τις πηγές του κοντά στη Λυκούρια και στο δρόμο του συναντά τους παραποτάμους Τράγο (Παναγίτσα) και Αροάνειο (Πλανητέρο).

Το φράγμα κατασκευάστηκε το έτος 1955 στη θέση "Πήδημα", σε απόσταση δέκα χιλιομέτρων από τα Τρόπαια. Κατασκευαστής ήταν Ιταλική εταιρεία. Το ύψος του φράγματος είναι 50 μέτρα. Σημαντικό ρόλο παίζουν οι δυο υπερχειλιστές. Βρίσκονται πάνω στο φράγμα και σκοπό έχουν την εκφόρτιση των πλημμυρικών νερών, πάνω από τη στάθμη των 420 μέτρων.



Κοντά στο φράγμα βρίσκεται η είσοδος της σήραγγας που μεταφέρει την απαιτούμενη ποσότητα νερών στους υδροτροβίλους, για τη λειτουργία του Υδροηλεκτρικού εργοστασίου.

▼ ΘΡΗΣΚΕΥΤΙΚΟΣ ΤΟΥΡΙΣΜΟΣ

Στην περιοχή της Αρκαδίας υπάρχουν 10 μοναστήρια τα οποία μπορούν να επισκευτούν οι τουρίστες όντας πάντα ευπρεπώς ενδεδυμένοι και τηρώντας το ωράριο λειτουργίας . Τα μοναστήρια είναι τα εξής ...

Ναΐδριο Αγίας Θεοδώρας Βάστα Μεγαλόπολης / Μονή Φιλοσόφου / Μονή Προδρόμου Γορτυνίας / Μονή Κοιμήσεως της Θεοτόκου Μπούρα / Μονή Παναγίας Μακρυσίου / Μονή Ζωοδόχου Πηγής Κλειβωκάς / Μονή Κερνίτσας / Μονή Καλαμίου / Μονή Κοίμησης Θεοτόκου Βαλτεσινίκου / Μονή Αγίας Παρασκευής Βάχλιας

▼ ΑΡΧΑΙΟΛΟΓΙΚΟΣ ΤΟΥΡΙΣΜΟΣ

Στα νεότερα χρόνια, η Λευτεριά της Ελλάδας ξεκίνησε από την Αρκαδία, την Τριπολιτσά και το Φάλανθο, την Καρύταινα και τη Δημητσάνα. Ονόματα όπως: Κολοκοτρώνης, Νικηταράς, Γρηγόριος Ε', Παλαιών Πατρών Γερμανός, Δεληγιάννης... Βαλτέτσι, Βέρβена, Δολιανά, Γράνα... είναι αυτά που από μέσα τους πήγασε η Επανάσταση

του '21! Έτσι ο αρχαιολογικός τουρισμός έχει πολλά να διδάξει τους λάτρεις των αρχαιοτήτων...

Κάστρα

Το Κάστρο της Καρύταινας

Στην κοιλάδα του Αλφειού, στην περίφημη μεσαιωνική περιοχή των Σκορτών με τα κάστρα και τους πύργους και κτισμένο πάνω σε μια ψηλή βραχώδη προεξοχή προβάλλει επιβλητικό στον κάμπο της Μεγαλόπολης . Το κάστρο είχε ιδιαίτερη σημασία τον 17ο και 18ο περίοδο της Ελληνικής Επανάστασης, χάρη στο Θεόδωρο Κολοκοτρώνη, το οποίο διαδραμάτισε σημαντικό ρόλο. Το 1825 το κάστρο είχε αρχίσει να ερημώνει γεγονός, που ανάγκασε τον Θ. Κολοκοτρώνη το 1826 να το επισκευάσει για να χρησιμεύσει σαν καταφύγιο και ορμητήριο κατά του Ιμπραήμ

Το κάστρο της Ωριάς

Το κάστρο της Ωριάς βρίσκεται στη θέση "Ξηροκάμπι" του Αγίου Ιωάννη Κυνουρίας. Τα ερείπια του μεσαιωνικού κάστρου που κτίστηκε στην περίοδο της Φραγκοκρατίας φανερώνουν την ύπαρξη οχυρωτικού περιβόλου, πυλών και ενός τουλάχιστον πύργου.

Το Κάστρο του Παραλίου Άστρους

Στην άκρη της θάλασσας στο σημερινό Παράλιο Άστρος ο βραχώδης λόφος στεφανώνεται από ένα μικρό κάστρο που η κατασκευή του τοποθετείται στα χρόνια της προχωρημένης Τουρκοκρατίας. Είναι γνωστό σαν κάστρο του Άστρους και διατηρείται μεγάλο τμήμα του οχυρωματικού περιβόλου καθώς και ένας από τους στρογγυλούς πύργους.

Το κάστρο της Άκοβας

Είναι χτισμένο στη νότια πλευρά ενός χαμηλού λόφου και μπορούσε να ελέγχει την πεδιάδα, που απλωνόταν μπροστά του καθώς και τα πλατώματα στα βόρεια και ανατολικά. Το κάστρο σήμερα είναι σχεδόν ολόκληρο κατεστραμμένο. Από τον αρχικό περίβολο σώζονται μόνο πολύ μικρά τμήματα και περισσότερο η νοτιοδυτική πλευρά στην οποία υψώνεται μισογκρεμισμένος ένας από του τετράγωνους πύργους του κάστρου.

Το Κάστρο του Παλαιοπύργου

Στο δρόμο από Λεβίδι προς Κανδήλα, στην Μαντινεία υπάρχει δρόμος δεξιά που οδηγεί στο χωριό Παλαιόπυργος . Στην κορυφή του λόφου που στους πρόποδες βρίσκεται το χωριό, βρίσκονται ερείπια μικρού κάστρου, που πιθανόν προϋπήρχε της Φραγκοκρατίας. Οι πρόποδες του λόφου αποτελούν και αρχαιολογικό χώρο αφού πρόσφατα βρέθηκαν ένα αρχαίο Ιερό και παλαιοχριστιανική Βασιλική. Το χωριό Παλαιόπυργος πήρε την ονομασία του από το κάστρο (παλαιός πύργος)

Το Κάστρο του Λεονταρίου

Το κάστρο είναι χτισμένο σε ένα βράχο στα νότια της Μεγαλόπολης, και σήμερα είναι ερειπωμένο. Βρισκόταν σε ακμή στις αρχές του 14ου αιώνα και διαδέχτηκε την μεσαιωνική Βελιγοστή της οποίας οι κάτοικοι εγκαταστάθηκαν εδώ. Από το κάστρο και τις πολλές εκκλησίες που υπήρχαν στο εσωτερικό σώζονται μόνο ερείπια.

Το Κάστρο του Βαλτεσινίκου

Είναι κτισμένο σε ένα ύψωμα στο νοτιοδυτικά του σημερινού χωριού, στα ορεινά υψώματα της Αρκαδίας και στο μεγαλύτερο τμήμα του είναι ερειπωμένο. Πρόκειται για μικρό οχυρό πριν από την

Φραγκοκρατία, και δόθηκε στην βαρονία της Άκοβας, όταν έγινε η διανομή των κτίσεων του Μοριά.

Μουσεία

Αρχαιολογικό Μουσείο Άστρους

Το Μουσείο στεγάζεται σε κτήριο τοπικού παραδοσιακού ρυθμού που είχε χρησιμοποιηθεί σαν διδακτήριο (Σχολή Καρυτσιώτη), το οποίο μετά από σημαντικές επισκευές και συντηρήσεις μετατράπηκε σε Μουσείο της Κυνουρίας το έτος 1985. Διαθέτει επίσης μεγάλο αύλειο χώρο, ο οποίος έχει μετατραπεί σε αρχαιολογικό πάρκο και έκθεση.

Τηλ. 27550 - 22.201

Αρχαιολογικό Μουσείο Τρίπολης

Το Μουσείο στεγάζεται στο νεοκλασικό κτήριο του πρώην Παναρκαδικού Νοσοκομείου "Ευαγγελίστρια" .Το Αρχαιολογικό Μουσείο ιδρύθηκε μεταξύ των ετών 1980 - 1986 από τον Έφορο Αρχ. Δρα Θ. Σπυρόπουλο και εγκαινιάστηκε από την τότε Υπ. Πολιτισμού Μελίνα Μερκούρη . Το Μουσείο στεγάζει περί τα 7.000 αντικείμενα, κυρίως από πρόσφατες ανασκαφές σε όλη την Αρκαδία. Είναι κέντρο διοίκησης των αρχαιολογικών υπηρεσιών του Νομού και επιτελεί πολιτιστικό και παιδαγωγικό έργο.

Τηλέφωνο 2710-24.21.48 - FAX 2710-24.22.27

Αρχαιολογικό Μουσείο Τεγέας

Το Μουσείο κτίσθηκε στις αρχές του 20ου αι. (1906 - 1910). Η πρώτη έκθεση των αρχαίων έγινε από τον αείμνηστο Κωνσταντίνο Ρωμαίο, η επανέκθεσή τους από τον Δρα Άγγελο Δεληβοριά και η τελική έκθεση, και επέκταση αυτής, στον αύλειο χώρο του Μουσείου από τον Έφορο Αρχαιοτήτων Δρα Θ. Σπυρόπουλο. Στη συντήρηση, επισκευή και

έκθεση του Μουσείου Τριπόλεως και Τεγέας συνέδραμε και το κοινωφελές Ίδρυμα "Μ. Ν. Στασινόπουλος-ΒΙΟΧΑΛΚΟ".
Τηλέφωνο 2710 - 556.540 Φαξ 2710 - 242.227

Αρχαιολογικό Μουσείο Λυκόσουρας

Το μικρό μονόχωρο Μουσείο ιδρύθηκε στο τέλος του προηγούμενου αιώνα από τον Κωνσταντίνο Κουρουνιώτη, για να στεγάσει μέρος των ευρημάτων του Ιερού της Δέσποινας στη Λυκοσούρα και έγινε με δαπάνες της Αρχαιολογικής Εταιρείας. Το κτήριο ανακαινίσθηκε πλήρως και τα εκθέματά του επανεξετέθησαν τα έτη 1986-1987 από τον Έφορο Αρχαιοτήτων Δρα Θ. Σπυρόπουλο.

Λαογραφικό Μουσείο Στεμνίτσας

Το Λαογραφικό Μουσείο Στεμνίτσας είναι ίδρυμα μη κερδοσκοπικού χαρακτήρα και Νομικό Πρόσωπο Ιδιωτικού Δικαίου. Ιδρυτές του είναι ο Ιωάννης και η Ειρήνη Σαββοπούλου.
τηλ. : 210-9220431 Τηλ. : 27950-81252

Μουσείο - Αρχείο Αλ. Παπαναστασίου

Το μουσείο - αρχείο του Αλέξανδρου Παπαναστασίου ιδρύθηκε του 1976 στο Λεβίδι Αρκαδίας . Περιέχει ενθύμια από την ζωή και δράση της πολιτικής προσωπικότητας του Αλέξανδρου Παπαναστασίου ο οποίος διατέλεσε πρωθυπουργός της Ελλάδος κατά τα έτη 1924 έως 1932.

Υπαίθριο Μουσείο Υδροκίνησης Δημητσάνας

Το Υπαίθριο Μουσείο Υδροκίνησης (ΥΜΥ) ανήκει στο Δίκτυο Μουσείων του Πολιτιστικού Ιδρύματος Ομίλου Πειραιώς (ΠΙΟΠ). Άνοιξε για το κοινό το καλοκαίρι του 1997. Βρίσκεται σε μια

εξαιρετικού φυσικού κάλλους περιοχή στο Κεφαλάρι του Αη-Γιάννη 1,5 χλμ. από την Δημητσάνα. Σε μια έκταση ενός στρέμματος έχουν αναστηλωθεί τα κτίρια ενός νερόμυλου με την συστεγασμένη νεροτριβή, ενός βυρσοδεψείου με την κατοικία του βυρσοδέψη και ενός μπαρουτόμυλου και έχουν αποκατασταθεί οι μόνιμοι εξοπλισμοί τους στην αρχική τους μορφή και λειτουργία . Τηλέφωνο & Fax 27950-31.630

ΤΟΥΡΙΣΤΙΚΗ ΥΠΟΔΟΜΗ

Η πρόσβαση στο Νομό μπορεί να γίνει από διάφορες οδούς. Για όσους έρχονται από Τρίπολη η είσοδος γίνεται είτε από Δημητσάνα, είτε από Λαγκάδια - Σταυροδρόμι - Κοκκινόραχη. Για όσους έρχονται από Πύργο η είσοδος γίνεται από Κοκλαμά - Γέφυρα Λάδωνα - Λιοδώρα - Λουτρά. Επίσης υπάρχει και η νότια είσοδος μέσω της γέφυρας του Αλφειού στο χωριό Σέκουλα, για όσους ταξιδεύουν από Ανδρίτσαινα.

Η πρωτεύουσα Τρίπολη αποκτά όλο και περισσότερα νέα ξενοδοχεία τα τελευταία χρόνια, ενώ έρημα μέχρι πρότινος χωριά, όπως τα Άνω Δολιανά ή τα Κάψια, μπαίνουν στον τουριστικό χάρτη με νέους ξενώνες.

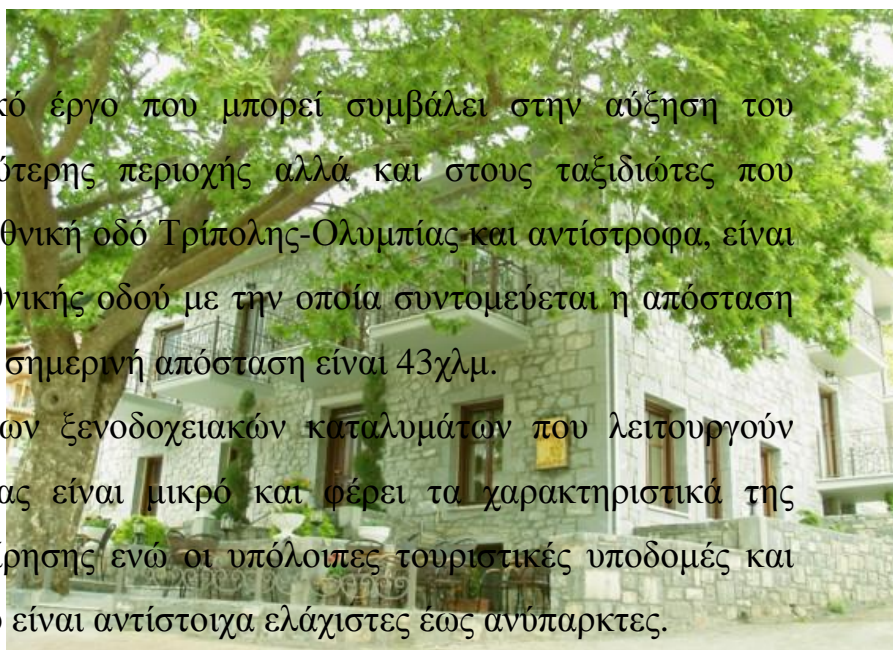
Μικρά και μεγάλα, όλα τα χωριά του Νομού Αργολίδας, συνδυάζουν την "άγρια" ομορφιά της ορεινής τους καταγωγής με την καμπίσια κελαρυστή από τα νερά τους μελωδία, όλα άρρηκτα δεμένα με μια πλούσια βλάστηση, που δεσπόζει στους βράχους, στις πλαγιές, στα επιβλητικά φαράγγια, στις κοιλάδες και στα πλούσια σε αναβλύζοντα νερά κεφαλάρια τους. Τα κτισμένα ορεινά Δημοτικά Διαμερίσματα είναι ιδεώδη για τους λάτρεις του χιονιού, ενώ τα χωριά του κάμπου, με το γλυκό και μαλακό κλίμα τους, μαγεύουν και γοητεύουν τους πεζοπόρους, χειμώνα-καλοκαίρι. Τα δροσερά κεφαλάρια ξεδιψούν το επισκέπτη σε

κάθε χωριό και τον ξεναγούν στο πλούσιο τοπίο με την πολυσύνθετη και ποικιλόμορφη παρθένα Αρκαδική Φύση.

Το καλό κρασί, το ντόπιο τσίπουρο και οι φιλόξενοι κάτοικοι με τις ιστορίες τους είναι μια ευχάριστη έκπληξη για τον επισκέπτη. Η τουριστική υποδομή είναι επαρκής στα περισσότερα χωριά αλλά και εκεί που απουσιάζει, υπάρχουν οι 3.044 μόνιμοι κάτοικοι του Δήμου που αιχμαλωτίζουν κάθε επισκέπτη με την απaráμιλλη φιλοξενία τους στην Γορτυνιακή γη.

Ένα σημαντικό έργο που μπορεί συμβάλει στην αύξηση του τουρισμού της ευρύτερης περιοχής αλλά και στους ταξιδιώτες που διέρχονται από την εθνική οδό Τρίπολης-Ολυμπίας και αντίστροφα, είναι η παράκαμψη της εθνικής οδού με την οποία συντομεύεται η απόσταση κατά 25 χλμ. αφού η σημερινή απόσταση είναι 43χλμ.

Το μέγεθος των ξενοδοχειακών καταλυμάτων που λειτουργούν στον Νομό Αρκαδίας είναι μικρό και φέρει τα χαρακτηριστικά της οικογενειακής επιχείρησης ενώ οι υπόλοιπες τουριστικές υποδομές και υποδομές του Νομού είναι αντίστοιχα ελάχιστες έως ανύπαρκτες.



Η παροχή συμπληρωματικών προς τον ξενοδοχειακό κλάδο υπηρεσιών χαρακτηρίζεται υποτυπώδης (υπηρεσίες αναψυχής, ενοικιάσεις αυτοκινήτων).

Η μεγάλη συγκέντρωση τουριστικών καταλυμάτων (ξενοδοχεία, ενοικιαζόμενα δωμάτια), στην παράκτια ζώνη δημιουργούν πιέσεις δόμησης νομίμων ή αυθαιρέτων καταλυμάτων. Η έλλειψη σχεδίων χρήσεως γης και ελέγχου της δόμησης στις περιοχές αυτές οδηγεί σε υποβάθμιση της τουριστικής προσφοράς και του περιβάλλοντος.

Τα δίκτυα και οι υπηρεσίες τουριστικής προσπέλασης και μετακινήσεων, η ανεπάρκειά τους και οι ελλείψεις συνιστούν βασικούς ανασταλτικούς παράγοντες τουριστικής ανάπτυξης.

ΠΡΟΣΦΟΡΑ ΞΕΝΟΔΟΧΕΙΑΚΩΝ ΚΛΙΝΩΝ

ΝΟΜΟΣ ΑΡΚΑΔΙΑΣ	Πολυτελείας	Α' Τάξεως	Β' Τάξεως	Γ' Τάξεως	Δ' Τάξεως	Ε' Τάξεως	ΣΥΝΟΛΟ
1999	0	29	217	1.244	502	43	2.035
2000	0	29	217	1.244	502	43	2.035
2001	0	29	217	1.244	502	43	2.035
2002	0	29	217	1.286	481	35	2.048
2003	0	44	217	1.345	481	35	2.122
2004	0	44	217	1.256	481	23	2.021
2005	0	74	342	1.282	438	23	2.159
2006	24	74	266	1.424	438	23	2.249

Σύμφωνα με τον παραπάνω πίνακα προκύπτει ότι σε διάστημα 8 χρόνων από το 1999 έως το 2006 η ανάπτυξη των τουριστικών καταλυμάτων παραμένει σταθερή σε όλες τις κατηγορίες με εξαίρεση την σημαντική αύξηση του τελευταίου έτους με την δημιουργία ξενοδοχειακών καταλυμάτων πολυτελείας.

ΧΡΗΣΙΜΕΣ ΠΛΗΡΟΦΟΡΙΕΣ

Πώς θα πάτε

Από την Αθήνα και τον Πειραιά για το νομό Αρκαδίας:

Οδικώς: Για Τρίπολη, Μεγαλόπολη και Λεωνίδιο εκτελούνται τακτικά δρομολόγια με αφετηρία τον σταθμό ΚΤΕΛ, που βρίσκεται Κηφισού 100.

Τηλέφωνο: 210-5132983 & ΚΤΕΛ Αρκαδίας 2710-224311

Σιδηροδρομικώς: Για την Τρίπολη εκτελούνται τακτά δρομολόγια.

Πληροφορίες ΟΣΕ Αθήνας Τηλέφωνο: 210-5131601

Ακτοπλοϊκώς: Από Πειραιά για το Λεωνίδιο εκτελούνται δρομολόγια με ιπτάμενα δελφίνια. Πληροφορίες και εισιτήρια Ακτή Θεμιστοκλέους 8, Φρεαττύδα Πειραιά. Τηλέφωνο: 210-428000

Χρήσιμα τηλέφωνα



Νομαρχία 2710222243/222259

Ένωση Ξενοδόχων Κυνουρίας 27550- 23707.

Μουσείο Άστρους 27550- 22201, 23701

Περιφερ. Νοσοκομείο Τρίπολης "Η Ευαγγελίστρια" 2710-23817 –
(2710) 238542-44/**Κέντρο Υγείας Άστρους** 27550-22222

Άμεση Δράση 100 2710-2224111/**Πυροσβεστική** 199/**Δασική**
Υπηρεσία 191/**Τροχαία** 2710-22226

HAEIA



ΙΣΤΟΡΙΚΑ ΣΤΟΙΧΕΙΑ

Η παράδοση για το παρελθόν της Ηλείας αποτελεί, όπως είναι φυσικό, ένα κράμα από μύθους και ιστορικά γεγονότα. Περίπου τρεις χιλιάδες χρόνια προ Χριστού, οι Έλληνες κατήλθαν κυρίως από την ξηρά στον Ελλαδικό χώρο, βρίσκοντας εκεί προελληνικό πληθυσμό. Αυτοί οι παλαιότεροι κάτοικοι της Ηλείας ήταν Αχαιοί, και αναμείχθηκαν με τον προελληνικό πληθυσμό της περιοχής, αλλά και με φύλα από τη Θεσσαλία, την Αττική, τη Βοιωτία, την Μικρά Ασία και την Κρήτη.

Παραδίδεται ότι ο πρώτος βασιλιάς της Ηλείας Αέθλιος, γιος του Δία και της Πρωτογένειας, εγκαταστάθηκε στην Ηλεία, φέροντας μαζί του φύλα Θεσσαλών. Η συγγένεια με τους Θεσσαλούς φαίνεται και από την ύπαρξη κοινών τοπωνυμίων σε Ηλεία και Θεσσαλία (Πηνειός, Λάρισος, Ενιπέας κ.λ.π.). Το ίδιο έπραξε και ο γιος του Ενδυμίωνα, ο οποίος άφησε την βασιλεία στον γιο του Επειό, όταν ο τελευταίος νίκησε τους αδελφούς του σε αγώνα δρόμου, τον οποίο διοργάνωσε ο πατέρας τους. Από τον νικητή αυτόν του αγώνα, οι κάτοικοι πήραν την αρχική τους ονομασία, Επειοί. Ο αδερφός του Επειού και διάδοχος του θρόνου Αιτωλός, αναγκάστηκε να φύγει από την Ηλεία, επειδή σε κάποιους αγώνες σκότωσε κατά λάθος τον βασιλιά Άπι. Έφτασε στην Κουρήτιδα χώρα, της οποίας κατέλαβε τον θρόνο. Από αυτόν η χώρα ονομάστηκε Αιτωλία.

Ο απόγονος του Όξυλου, Ίφιτος, είναι αυτός που καθιέρωσε τους Ολυμπιακούς Αγώνες και την ολυμπιακή εκεχειρία, η οποία είχε σταματήσει για άγνωστο χρονικό διάστημα συνηθισμένο ιστορικό χάσμα ανάμεσα στα προϊστορικά και ιστορικά χρόνια, έπειτα από χρησμό που πήρε από την Πυθία, ώστε να απαλλαγεί η περιοχή από δεινά: λοιμός είχε ενσκήψει στη χώρα και εμφύλιες διαμάχες καταταλαιπωρούσαν τον

πληθυσμό. Μετά λοιπόν από συμφωνία του Ιφίτου με τον βασιλιά και νομοθέτη της Σπάρτης Λυκούργο, κατά την διάρκεια διεξαγωγής των ολυμπιακών αγώνων σταματά κάθε εχθροπραξία ανάμεσα στις ελληνικές πόλεις.

Η συμφωνία θα διαρκέσει αιώνες. Χαράσσεται σε χάλκινο δίσκο και φυλάσσεται στο ναό της Ήρας.

ΓΕΩΓΡΑΦΙΚΑ ΣΤΙΟΧΕΙΑ

Η γεωμορφολογία του εδάφους προσδιορίζεται από πεδινές εκτάσεις που σχηματίζουν την πεδιάδα της Ηλείας, τη μεγαλύτερη της Πελοποννήσου, ενώ ορεινή είναι μόνον η επαρχία Ολυμπίας. Μεγαλύτεροι ορεινοί όγκοι είναι στα όρια με την Αρκαδία οι πλευρές του Ερύμανθου, με υψηλότερη κορυφή στην Ηλεία τη Λάμπεια (1.797 μ.) και το Σκιαδοβούνι. Νοτιότερα βρίσκεται η Φολόη, ο Λαπίθας και η Μίνθη . Πλήθος είναι οι ιαματικές πηγές με σημαντικότερες της Κυλλήνης, του Καϊάφα, της Φρασινιάς, της Ξυλοκέρας, του Πουρναριού . Οι θαυμάσιες φυσικές ακτές εμφανίζουν κολπώσεις, με σημαντικότερη και ωραιότερη την παραλία του Καϊάφα και βορειότερα το Αρκούδι, τη Γλύφα, τη Μπούκα και τη Μανολάδα. Συνολικά τα παράλια ανέρχονται σε 150 χλμ..Γενικά το φυσικό περιβάλλον του νομού χαρακτηρίζεται από πλούσια ποικιλία πανίδας και χλωρίδας, πευκοδάση και κυπαρίσσια στα ημιορεινά και πεδινά, ενώ γραφικά χωριουδάκια διαγράφονται σε όλο το νομό . Το κλίμα είναι μεσογειακό και θερμό, με σχετικά υψηλά ποσοστά βροχοπτώσεων και διακυμάνσεις της θερμοκρασίας.

ΑΝΑΛΥΤΙΚΑ:

Έδαφος : Το μεγαλύτερο μέρος του εδάφους της είναι πεδινό, η κατανομή του σε κατηγορίες έχει ως εξής: 57% πεδινό, 20,2% ημιορεινό και 22,8% ορεινό.

Όρη : Τα σημαντικότερα όρη βρίσκονται στην Ανατολική πλευρά του : Σκόλλις ή Σανταμέρι (966 μ.), Ερύμανθος (1.797 μ.), Φολόη (798 μ.), Λαπίθας (820 μ.) και Μίνθη (1.345 μ.).

Πεδιάδες : Το μεγαλύτερο μέρος της είναι μια μεγάλη και συνεχής πεδιάδα, που χωρίζεται σε τρία τμήματα : της Μανωλάδας, της Αμαλιάδας και του Πύργου. Στη Ζαχάρω, στα Κρέστενα και στην Αγουλινίτσα σχηματίζονται μικρές κοιλάδες.

Ποταμοί : Δύο είναι οι μεγάλοι ποταμοί της Ηλείας : ο Αλφειός και ο Πηνειός.

Κλίμα : Το κλίμα στο μεγαλύτερο μέρος του νομού είναι μεσογειακό και θερμό .

ΤΟΥΡΙΣΤΙΚΟΙ ΠΟΛΟΙ ΕΛΕΗΣ

Ο νομός Ηλείας αποτελεί ιδανικό προορισμό αφού συνδυάζει καταπληκτικές παραλίες (Κυλλήνη, Κουρούτας, Καϊάφας) και πλούσιο αρχαιολογικό ενδιαφέρον. Η αρχαία πόλη της Ολυμπίας και ο ναός του Επικούρειου Απόλλωνα στις Βάσσειες είναι από τα σημαντικότερα ευρήματα της κλασικής περιόδου αφού στην Ολυμπία τελούνταν οι αρχαίοι Ολυμπιακοί αγώνες ενώ στις Βάσσειες, ο ναός φαίνεται πως περιστρέφεται μαζί με τον άξονα της γης! Πολλά είναι και τα αξιοθέατα στην πόλη του Πύργου, κυρίως κτίρια νεοκλασικά, εκκλησίες και μοναστήρια με ιστορική σημασία. Το σημερινό δημαρχείο της πόλης που στεγάζεται στο Λάτσειο Δημοτικό Μέγαρο, η Δημοτική Αγορά, το

Νοσοκομείο και τα κτήρια των τραπεζών Εθνική και Τράπεζα της Ελλάδος αποτελούν όμορφα δείγματα νεοκλασικών. Λίγο έξω από την πόλη μπορεί κανείς να επισκεφθεί τα μοναστήρια της Παναγίας Εισοδιώτισσας (6χλμ.), της Ζωοδόχου πηγής (9 χλμ.) και της Παναγίας της Κρεμαστής (11 χλμ.) που παρουσιάζουν έντονο θρησκευτικό ενδιαφέρον. Τέλος, στο σημερινό Επιτάλειο 7 χλμ. από τον Πύργο υπάρχουν ερείπια ελληνοιστικών και ρωμαϊκών χρόνων της αρχαίας πόλης. Επίσης σε λόφο κοντά στο χωριό βρέθηκαν λείψανα προϊστορικών χρόνων, εδώ τοποθετείται και η ομηρική πόλη Θρύον ή Θρυόεσσα. Λίγο μακρύτερα σε απόσταση 17 χλμ. από την πόλη του Πύργου βρίσκονται τα ερείπια της αρχαίας πόλης Ωλένης που κατοικούνταν από τη Μυκηναϊκή εποχή.

ΕΝΑΛΛΑΚΤΙΚΕΣ ΜΟΡΦΕΣ ΤΟΥΡΙΣΜΟΥ


▼ ΙΑΜΑΤΙΚΟΣ ΤΟΥΡΙΣΜΟΣ

Τα κέντρα θαλασσοθεραπείας, που λειτουργούν σήμερα σε ξενοδοχεία της Ελλάδας, είναι εφοδιασμένα με το ειδικό σήμα λειτουργίας του Ε.Ο.Τ.

Στον νομό Ηλείας έχουμε τα εξής υδροθεραπευτήρια :

***Λουτρόπολη: Καϊάφας(νομός Ηλείας - Πελοπόννησος)**

Σε μικρή σχετικά απόσταση από την πρωτεύουσα του νομού Πύργος, οι ιαματικές πηγές Καϊάφα είναι γνωστές για τις θεραπευτικές τους ιδιότητες από την αρχαιότητα. Σύμφωνα με τον αρχαίο ελληνικό μύθο, σ' αυτές τις ιαματικές πηγές ο Κένταυρος Νέσσοσ



ξέπλυνε την πληγή του που προκλήθηκε μετά από χτύπημα βέλους από τον μυθικό ήρωα Ηρακλή.Θεραπευτικές ενδείξεις: αρθριτικές, δερματικές, γυναικολογικές παθήσεις, χολολιθιάσεις, ηπατίτιδες. Παθήσεις του γαστρεντερικού συστήματος, δυσπεψίες υποτονικές, δυσκοιλιότητες ατονικές από χολική ανεπάρκεια.Εγκαταστάσεις: Υδροθεραπευτήριο (βρίσκεται σε φάση αξιοποίησης) και ξενοδοχείο Ιδιοκτησία:Ε.Ο.Τ.Φορέας λειτουργίας: Εταιρεία Τουριστικής Ανάπτυξης (Ε.Τ.Α.) τηλ.: 26250 31.710, 26250 31.705 - φαξ: 26250 31.709

***Λουτρόπολη: Κυλλήνη (νομός Ηλείας - Πελοπόννησος)**

Παραθαλάσσια λουτρόπολη με εξαιρετικές αμμώδεις παραλίες, σε απόσταση 43 χλμ. βόρεια της πρωτεύουσας του νομού Πύργος. Λόγω της ιδιαιτερότητάς της, στην περιοχή αυτή, μπορεί κάποιος να συνδυάσει θαυμάσια το θεραπευτικό και με το θαλάσσιο τουρισμό.

Θεραπευτικές ενδείξεις: παθήσεις του αναπνευστικού συστήματος, ασθματικές καταστάσεις, χρόνιες βρογχίτιδες, πνευμονικό εμφύσημα, λαρυγγίτιδες και δερματικές παθήσεις.

Εγκαταστάσεις: Σύγχρονη ξενοδοχειακή εγκατάσταση και υδροθεραπευτήριο για λουτροθεραπεία και εισπνοθεραπεία.

Ιδιοκτησία: Ε.Ο.Τ.Φορέας λειτουργίας: Όμιλος Δασκαλαντωνάκη
τηλ.: 26230 96.275 - φαξ: 26230 96.474

▼ ΟΙΚΟΛΟΓΙΚΟΣ ΤΟΥΡΙΣΜΟΣ

***ΛΙΜΝΕΣ**

Από το 1937, η Ελλάδα άρχισε να αναγνωρίζει περιοχές με ειδικό οικολογικό ενδιαφέρον (λίμνες, δάση κτλ) και να τα θέτει υπό καθεστώς ειδικής προστασίας . Στον νομό Ηλείας ανήκει ένας από τους δέκα υγροτόπους διεθνής σημασίας που περιλαμβάνονται στην διεθνή

σύμβαση της Ramsar (1971) που έχει υπογραφεί από την χώρα μας και έχει κυρωθεί με το Ν.Δ.191/74 . Είναι η εξής λίμνη :

Λεχαινά

Η ΛΙΜΝΗ ΚΟΤΥΧΙ, 7 χλμ Β, υδροβιότοπος, πέρασμα αποδημητικών πουλιών.

Άλλες σημαντικές λίμνες που συναντάμε είναι οι εξής δύο :

Γαστούνη

Η ΕΝΤΥΠΩΣΙΑΚΗ ΛΙΜΝΗ ΤΟΥ ΦΡΑΓΜΑΤΟΣ ΤΟΥ ΠΗΝΕΙΟΥ, με θαυμάσια θέα, κοντά στην αρχαία Ήλιδα.

Καϊάφας

Η ΛΙΜΝΗ ΤΟΥ ΚΑΪΑΦΑ. Μια στενή λουρίδα γης (πλάτος 100 μ.) κατάφυτη με πεύκα, χωρίζει τη λίμνη από τη θάλασσα. Το γραφικό νησάκι της Αγίας Αικατερίνης, μέσα στη λίμνη, ενώνεται με μια στενή λουρίδα δρόμου. Χωματόδρομος κυκλώνει το νησάκι. Με λάντζα μπορείτε να κάνετε τη διαδρομή Καϊάφας - Λουτρά.

▼ ΑΡΧΑΙΟΛΟΓΙΚΟΣ ΤΟΥΡΙΣΜΟΣ

Ολυμπιακοί κατά την αρχαιότητα

Στη Δυτική Πελοπόννησο, σε μια ειδυλλιακή κοιλάδα ανάμεσα στον Κρόνιο Λόφο και στη συμβολή των ποταμών Αλφειού και Κλαδέου, ιδρύθηκε πριν από χιλιάδες χρόνια το Ιερό της Ολυμπιάς. Στο ιερό αυτό, εκτός από τις θρησκευτικές τελετές, διεξάγονταν κάθε 4 χρόνια, προς τιμή του Δία, οι πιο λαμπροί πανελλήνιοι αγώνες, γνωστοί με το όνομα "Ολύμπια".

Τα "Ολύμπια", οι Ολυμπιακοί δηλαδή Αγώνες, ταυτίστηκαν με τα

ιδανικά της ευγενούς άμιλλας και της ειρήνης που σφυρηλάτησαν για πολλούς αιώνες την εθνική ενότητα του αρχαίου ελληνικού κόσμου.

Όπως μαρτυρούν πολλοί τοπικοί μύθοι, η λατρεία του Δία στην Ολυμπία συνδέθηκε με την καθιέρωση των αγώνων. Ένας από αυτούς αναφέρει ότι οι αγώνες διοργανώθηκαν για πρώτη φορά όταν οι πέντε αδερφοί, Ιδαίοι Δάκτυλοι ή Κουρήτες, έφεραν από την Κρήτη στην Ολυμπία το Δία, νήπιο, για να τον αναθρέψουν οι νύμφες. Τότε ο μεγαλύτερος απ' αυτούς, ο Ηρακλής, έβαλε τους αδερφούς του να τρέξουν και τίμησε το νικητή με στεφάνι αγριελιάς.

Η αναβίωση των Ολυμπιακών Αγώνων, έργο του Γάλλου Βαρώνου, Πιέρ Ντε Κουπερτέν, πραγματοποιήθηκε στα 1896 με αφετηρία την Αθήνα. Από τότε οι Ολυμπιακοί Αγώνες διοργανώνονται κάθε 4 χρόνια σε διάφορες πόλεις του κόσμου, όπου από το 1936, μεταφέρεται η Ολυμπιακή Φλόγα, ως σύμβολο ειρήνης, φιλίας και συναδέλφωσης των λαών. Η αφή της φλόγας γίνεται από τις ακτίνες του ήλιου με τη βοήθεια μεταλλικού κατόπτρου, μπροστά στο ναό της Ήρας.

Στη περιοχή της Διεθνούς Ολυμπιακής Ακαδημίας (ανατολικά του Σταδίου), βρίσκεται



ο βωμός της Ολυμπιακής Φλόγας, καθώς και το μνημείο του αναβιωτή των Ολυμπιακών Αγώνων, στο οποίο έχει τοποθετηθεί, ταριχευμένη, η καρδιά του.

Τέλος, είναι αξιοσημείωτο ότι στην κωμόπολη της Ολυμπίας λειτουργεί το Μουσείο των Σύγχρονων Ολυμπιακών Αγώνων με σπάνια εκθέματα (δάδες, ολυμπιακά γραμματόσημα κ.α.).

Η Ολυμπία είναι ο πιο γνωστός ίσως και εντυπωσιακός αρχαιολογικός-ιστορικός χώρος της Ηλείας. Δεν είναι όμως και

ομοναδικός, επιστρέφοντας στον Πύργο και παίρνοντας το δρόμο προς βορρά θα συναντήσουμε τα ερείπια της **Αρχαίας Ήλιδας**. Κοντά στην Κυλλήνη, επίνειο της Ήλιδας στην αρχαιότητα, βρίσκεται το φράγκικο **κάστρο Χλεμούτσι**. Στα νοτιοδυτικά του Νομού Ηλείας βρίσκεται ο περίφημος ναός του **Επικούριου Απόλλωνα**

ΤΟΥΡΙΣΤΙΚΗ ΥΠΟΔΟΜΗ

Ο τόπος που φιλοξενεί την αρχαία Ολυμπία δεν μπορεί παρά να τραβήξει την προσοχή του κάθε επισκέπτη. Σημαντικές πόλεις του νομού είναι η Αμαλιάδα, η Γαστούνη, η Κρέστενα και η Ζαχάρω.

Η τουριστική ανάπτυξη της Ηλείας είναι σημαντική, δεν είναι όμως, η ανάδειξη της περιοχής, αυτή που θα της άξιζε να είναι. Η ανάπτυξη που υπάρχει σήμερα, είναι ανάδειξη μεμονωμένων τουριστικών σημείων απλώς, που δεν συνδέονται μεταξύ τους σε ένα δίκτυο προορισμών που θα υπηρετούσε ένα μεγάλο στρατηγικό σχεδιασμό για τον τουρισμό στον τόπο μας. Μερικές εξαιρέσεις είναι εκείνο του Olympian Village στη Σκαφιδιά Ηλείας καθιστώντας το ένα από τα πλέον σύγχρονα και ποιοτικά τουριστικά συγκροτήματα της χώρας, όπως επίσης σημαντικό επενδυτικό σχέδιο είναι και εκείνο, της Grecotel Olympia Riviera στην περιοχή της Κυλλήνης, περιοχή πασίγνωστη για τις θερμές πηγές της, το οποίο διαθέτει τέσσερις μονάδες, συνολικής δυναμικότητας 1.300 κλινών, μια ευρεία γκάμα αθλητικών δραστηριοτήτων, ανακαινισμένα θερμά λουτρά και το μεγαλύτερο κέντρο θαλασσοθεραπείας στην Ευρώπη. Στη συνείδηση του κοινού επικρατεί ως προορισμός καλοκαιρινών διακοπών και εκδρομικών Σαββατοκύριακου. Στη σύγχρονη τουριστική ανάπτυξη, ως προορισμός, η Ηλεία χρειάζεται έμπρακτη στήριξη, με επεξεργασίες νέων προϊόντων και υπηρεσιών, με νέες επενδύσεις και επικοινωνία, προκειμένου να

υπάρξει ανάδειξη του χαρακτήρα του προορισμού και κατά συνέπεια επαναλαμβανόμενη επισκεψιμότητα.

Κυριότερη αδυναμία για την ανάπτυξη σημαντικών τουριστικών επενδύσεων είναι η υστέρηση στις υποδομές, με αιχμή το δίκτυο μεταφορών.

Ο συνδυασμός ενός καλού δικτύου μεταφορών, αγροτικών προϊόντων υψηλής ποιότητας και περιβαλλοντικής προστασίας θα δημιουργούσε τη μεγάλη ευκαιρία για τον τόπο μας για την προσέλκυση μεγάλων και σημαντικών επενδύσεων στον τουρισμό.

ΧΡΗΣΙΜΕΣ ΠΛΗΡΟΦΟΡΙΕΣ ΝΟΜΟΥ ΗΛΕΙΑΣ

Πώς θα πάτε

Από την Αθήνα για το νομό Ηλείας:

Οδικώς: Για Πύργο και Αμαλιάδα εκτελούνται τακτικά δρομολόγια με αφετηρία τον σταθμό ΚΤΕΛ, που βρίσκεται Κηφισού 100.

Τηλέφωνο:210-5124910

Σιδηροδρομικώς: Πληροφορίες ΟΣΕ, Αθηνών.

Τηλέφωνο:210-5124910

Ακτοπλοϊκώς : Με φέριμποτ από Ζάκυνθο και Κεφαλονιά για Κυλλήνη (τοπικές συνδέσεις). Τηλέφωνα Λιμεν. Κυλλήνη Τηλ. 26230 92211 / Αργοστόλι Τηλ. 26710 22224 / Ζάκυνθος Τηλ. 26950 28117

Από τον Πύργο και την Αμαλιάδα για τα χωριά της Ηλείας:

Υπάρχει πυκνό δίκτυο δρομολογίων. Πληροφορίες: ΚΤΕΛ Πύργου και ΚΤΕΛ Αμαλιάδας.

Τηλέφωνο: 22592 Πύργου, Αμαλιάδας (26220) 28892

Χρήσιμα τηλέφωνα



Νομαρχεία 26210 36800 / 33290 - **Fax:**26210 33075

ΠΥΡΓΟΣ

ΔΗΜΑΡΧΕΙΟ ΠΥΡΓΟΥ Κεντρ. Πλατεία, Πύργος 26210-22404

ΓΕΝΙΚΟ ΜΑΝΩΛΟΠΟΥΛΕΙΟ ΝΟΣΟΚΟΜΕΙΟ

Μανωλοπούλου: Πύργος 26210-22221

Κέντρο Άμεσης Βοήθειας (ΕΚΑΒ) 26210-166

Ραντεβού Εξωτερικών Ιατρείων 26210-36666

Θέατρο Απόλλων Συλλαϊδοπούλου 26210-36521

Αστυν. Τμήμα Πύργου 26210-33333

Τμήμα Τροχαίας Πύργου 26210-33222

Συντονιστικό Κέντρο Αντιμετώπισης Πυρκαγιών Δασών 191

ΑΜΑΛΙΑΔΑ

ΔΗΜΑΡΧΕΙΟ ΑΜΑΛΙΑΔΑΣ 26220-22176, Fax 26220-26027

ΓΕΝΙΚΟ ΝΟΜΑΡΧΙΑΚΟ ΝΟΣΟΚΟΜΕΙΟ

Τηλεφ. Κέντρο 2622-022222

Αστυν. Τμήμα Αμαλιάδας 26220-28400

Τμήμα Τροχαίας 26220-22100

ΛΑΚΩΝΙΑ



ΙΣΤΟΡΙΚΑ ΣΤΟΙΧΕΙΑ

Η Λακωνία αποτελεί ένα από τα μεγάλα ιστορικά και πολιτιστικά Κέντρα της Ελλάδας. Με αρκετά ίχνη ανθρώπινης παρουσίας ήδη από την προϊστορική εποχή, η περιοχή γνωρίζει την πρώτη μεγάλη της ανάπτυξη κατά την μυκηναϊκή εποχή. Η αρπαγή της Ωραίας Ελένης και ο πρωταγωνιστικός ρόλος του Σπαρτιάτη Βασιλιά Μενελάου στα Ομηρικά Έπη αντανακλούν τον πρωταγωνιστικό ρόλο της περιοχής στα "Ελληνικά πράγματα". Η Σπάρτη σταδιακά αναπτύσσεται περιλαμβάνοντας διάφορα στρατηγικά σημεία εντός του σημερινού Νομού και αργότερα και εκτός αυτού.

Η κατάκτηση μέσω των Μεσσηνιακών Πολέμων της Μεσσηνίας και η δημιουργία αποικιών σε όλη την Μεσόγειο, μετέτρεψαν την Σπάρτη σε μεγάλο κέντρο που πρωτοστατούσε στις εξελίξεις.

Τόσο κατά τη διάρκεια της επικράτησης στον Ελλαδικό χώρο των Μακεδόνων αλλά και αργότερα στους ελληνοιστικούς χρόνους, η Σπάρτη θα περιοριστεί και θα απομονωθεί. Παρά κάποια διαλλείματα κατά τα οποία η Σπάρτη θα ανακτήσει την χαμένη της αίγλη η πόλη φαίνεται να χάνει οριστικά τον σημαίνοντα ρόλο της. Η έλευση του Χριστιανισμού και η δημιουργία νέων κέντρων όπως η Μονεμβασιά τον 6ο αι. μ.Χ. βάζει την Λακωνία σε νέα τροχιά.

Η Φραγκοκρατία θα αφήσει έντονα τα σημάδια της στο Νομό με τη δημιουργία των κάστρων του Γερακίου, της Μονεμβασίας και του Μιστρά. Το πέρασμα αυτών των κέντρων στα χέρια των βυζαντινών Παλαιολόγων θα σηματοδοτήσει μια νέα εποχή άνθησης για την περιοχή με τον Μιστρά να λειτουργεί ως κέντρο και την Μονεμβασιά ως επίνειο.

Η Τουρκοκρατία ήταν μια δύσκολη περίοδος για την Λακωνία η οποία ωστόσο κατάφερε να κρατήσει σε αρκετά σημεία την ανεξαρτησία

της. Η κατά περιόδους σύμπραξη με συμμάχους ενάντια στους Τούρκους έδωσε αποτελέσματα στον Αγώνα τα οποία έγιναν πιο ουσιαστικά από την στιγμή που στις 17 Μαρτίου του 1821 οι Μανιάτες ύψωσαν το λάβαρο της Επανάστασης στην Αρεόπολη. Με την ίδρυση του Νεοελληνικού Κράτους, η Λακωνία μπαίνει σε νέα τροχιά. Τα ορεινά κέντρα ατονούν, η νέα Σπάρτη θα κτιστεί με διάταγμα του Όθωνα και με Βαυαρούς αρχιτέκτονες το 1843, ενώ η Λακωνία θα περάσει για πολλές δεκαετίες περίοδο δοκιμασίας και χαμηλής ανάπτυξης με αποκορύφωμα φυσικά την σκληρή περίοδο του Β΄ Παγκοσμίου Πολέμου. Οι δύσκολες συνθήκες θα οδηγήσουν μαζικά τους Λάκωνες στην μετανάστευση η οποία συνεχίστηκε έως και το 1960. Ωστόσο ο 20ος αιώνας συνολικά έδωσε νέες δυνατότητες στον Νομό ο οποίος κατάφερε να δημιουργήσει ένα έντονο στίγμα και να ανακτήσει αρκετό από το χαμένο έδαφος.

ΓΕΩΓΡΑΦΙΚΑ ΣΤΟΙΧΕΙΑ

Ως νοτιότερος Νομός της Ηπειρωτικής Ελλάδας, η Λακωνία διαθέτει αυτό που χαρακτηρίζεται ως τυπικό Μεσογειακό κλίμα. Ο Χειμώνας είναι σε γενικές γραμμές ήπιος με το χιόνι να ντύνει τις κορυφές του Ταΰγету και σπάνια να φτάνει έως την κοιλάδα του Ευρώτα. Οι Λάκωνες θεωρούν μάλιστα πιο κρύες τις ημέρες εκείνες που και τα δύο βουνά - Ταΰγετος και Πάρνωνας - είναι χιονισμένα, ενώ το κλίμα στα νότια είναι σαφώς πολύ πιο ήπιο. Η Λακωνία είναι ένας Νομός πλούσιος σε νερά και οι βροχοπτώσεις στις πεδινές περιοχές κατά τη διάρκεια του χειμώνα είναι ένα φαινόμενο που δεν σπανίζει. Από Νοέμβριο έως και Φεβρουάριο είναι η περίοδος συγκομιδής των πορτοκαλιών και των ελιών, ιδανική για όσους ο τουρισμός ταυτίζεται με τον αγροτουρισμό.

Καταλαμβάνει το Νότιο τμήμα της Πελοποννήσου έχει έκταση 3.636 τ. χλμ. και πληθυσμό 94.916 κατοίκους. Κατά μήκος των παραλίων της υπάρχουν και μικρά νησιά όπως : η Καραβόπετρα, τα Πετρονήσια, τα Τρινήσια και η Ελαφώνησος. Πρωτεύουσα του νομού είναι η Σπάρτη. Διοικητικά διαιρείται σε τέσσερις επαρχίες : Γυθείου με πρωτεύουσα το Γύθειο, Επιδαύρου Λιμηράς με πρωτεύουσα τους Μολάους, Λακεδαίμονος με πρωτεύουσα τη Σπάρτη και Οιτύλου με πρωτεύουσα την Αρεόπολη.

Έδαφος : Το μεγαλύτερο τμήμα του εδάφους της Λακωνίας είναι ορεινό και ημιορεινό. Όροι: Μεγάλο μέρος του νομού καλύπτουν οι δύο μεγάλοι ορεινοί όγκοι του Ταΰγету και του Πάρνωνα. Η ψηλότερη κορυφή του Ταΰγету είναι ο Προφήτης Ηλίας (2.404 μ.), μέρος του οποίου βρίσκεται και στο Νομό Μεσσηνίας. Η οροσειρά του Πάρνωνα χωρίζεται από τον Ταΰγето με την πεδιάδα του Ευρώτα.

Ποταμοί : Στη Λακωνία υπάρχει μόνο ένας ποταμός, ο Ευρώτας, που πηγάζει στα Νότια του οροπεδίου της Μεγαλόπολης και δέχεται πολλούς μικρούς παραποτάμους. Κυριότερος παραπόταμός του είναι ο Βασιλοπόταμος

Ακτές : Τα παράλια της Λακωνίας παρουσιάζουν πολλές κολπώσεις. Περιλαμβάνει ένα τμήμα των ανατολικών ακτών του Μεσσηνιακού Κόλπου, τον Λακωνικό Κόλπο και τις ανατολικές ακτές του Μυρτώου Πελάγους. Σχηματίζονται δε δύο μεγάλες χερσόνησοι, του Ταινάρου και του Μαλέα.

Δάση : Και οι δύο μεγάλες οροσειρές του νομού είναι κατάφυτες από δάση. Κύρια δασικά δέντρα, που αποδίδουν πλούσια και καλή ξυλεία, είναι το έλατο, το πεύκο και η δρυς.

Κλίμα : Το κλίμα του νομού είναι εύκρατο. Ο χειμώνας είναι ήπιος, εκτός από τα καθαρά ορεινά μέρη, και το καλοκαίρι δροσερό.

ΤΟΥΡΙΣΤΙΚΟΙ ΠΟΛΟΙ ΕΛΞΗΣ

Μια καλοκαιρινή διαδρομή με τοπία, παραλίες και χάρες ισάξιες των νησιών.

Τοπίο άγριο και γυμνό. Μοναδικά στολίδια οι φραγκοσυκιές, οι ξερολιθιές και τα πουρνάρια. Ήλιος που ζεματάει και καίει πάνω στον απόκρημνο βράχο. Απάνεμοι κολπίσκοι και μανιασμένες, αφρισμένες θάλασσες. Γκρίζοι πέτρινοι πύργοι που υψώνονται παντού, ερμητικά κλεισμένοι, μαρτυρώντας τη δοκιμασμένη πολεμική ιστορία του τόπου. Η Μάνη έχει τη δική της ομορφιά. Και κάθε καλοκαίρι αυτή η ομορφιά γίνεται πραγματικά μαγική.

Η διαδρομή αρχίζει από το Γύθειο, την πόλη που μπορεί κάλλιστα να αποτελέσει τη μεταβατική στάση από τον ..."έξω κόσμο" στον κόσμο της Μάνης, σ' αυτό το οδοιπορικό. Η Λακωνική πόλη είναι από τα πιο γραφικά λιμανάκια της Πελοποννήσου. Σήμα κατατεθέν της είναι τα υπέροχα και πάμπολλα διώροφα και τριώροφα νεοκλασικά της.

Καθώς πλησιάζουμε στην Αρεόπολη, το τοπίο αρχίζει να γίνεται "τυπικά μανιάτικο". Η βλάστηση λιγοστεύει, γκρίζοι βράχοι κλείνουν μέσα τους μικρούς οικισμούς από πέτρινα σπίτια με κεραμιδένιες σκεπές και πυργίσκους. Στην Αρεόπολη μέχρι και το καμπαναριό της εκκλησίας των Αγίων Ταξιαρχών είναι σαν ένας μικρός πύργος. Στην ίδια πόλη ή στους τριγύρω οικισμούς, υπάρχουν πολλοί άλλοι παλιοί πύργοι της Μάνης, αρκετοί από τους οποίους είναι



αναπαλαιωμένοι και διαμορφωμένοι σε πρωτότυπους αλλά και πολύ όμορφους ξενώνες.

Το Λιμένι, λίγα χιλιόμετρα έξω από την Αρεόπολη, είναι μία από τις πιο ευχάριστες εκπλήξεις που επιφυλάσσει η Μάνη στον καλοκαιρινό επισκέπτη. Είναι ένα μικροσκοπικό λιμανάκι - πραγματικός ζωγραφικός πίνακας - με λιγοστά πέτρινα σπιτάκια με χρωματιστά παράθυρα και κεραμιδένιες σκεπές, σκορπισμένα ανάμεσα στα βράχια που βρέχονται από τα γαλαζοπράσινα νερά του ομώνυμου όρμου. Αξίζει τον κόσμο να διανυκτερεύσει κανείς στο κοντινό ξενοδοχειακό συγκρότημα με τα πυργόσπιτα, που είναι χτισμένα αμφιθεατρικά στο διπλανό ύψωμα, προσφέροντας τη μοναδική θέα του μικρού χωριού.

Συνεχίζοντας τη διαδρομή με κατεύθυνση προς τη Βάθεια, δεν χορταίνει το μάτι να βλέπει πύργους που άλλες φορές υψώνονται μοναχικοί κι άλλες φορές είναι το επίκεντρο κάποιου μικρού οικισμού. Επόμενες στάσεις είναι το χωριό Πύργος Δυρού, όπου βρίσκονται τα ονομαστά σπήλαια, από τα ωραιότερα λιμναία σπήλαια του κόσμου, και ο Γερολιμένας, ένα παραδοσιακό παραθαλάσσιο χωριό με όμορφη παραλία.

Μετά από περίπου 10 χλμ. φτάνουμε στο Πόρτο Κάγιο, τη νοτιοανατολική άκρη της χερσονήσου του Ταίναρου. Είναι μια ιδανική τοποθεσία για μπάνιο, με όμορφη παραλία που απλώνεται κάτω από τις πλαγιές του βουνού, πάνω στις οποίες σώζονται τα ερείπια του κάστρου που είχε χτίσει, κατά μία εκδοχή, ο Γουλιέλμος Βιλλαρδουίνος για να προφυλάξει την περιοχή από τις επιδρομές των πειρατών.

Λίγο πιο βόρεια και στην κορυφή του λόφου που βρίσκεται απέναντι από το Πόρτο Κάγιο έχουμε την πρώτη θέα της επιβλητικής Βάθειας που αποτελεί χαρακτηριστικό δείγμα παραδοσιακού οικισμού

της Μάνης. Τα περισσότερα από τα σπίτια έχουν αναπαλαιωθεί και λειτουργούν σαν ξενώνες του ΕΟΤ. Η διαμονή εκεί μοιάζει, πραγματικά, σαν ένα ταξίδι στο χρόνο, μια και όλα είναι ακριβώς όπως ήταν το 18ο και 19ο αιώνα, εποχή της ακμής του οικισμού της Βάθειας.

Άλλωστε, ολόκληρη η Μάνη αποπνέει μια ατμόσφαιρα που παραπέμπει σε άλλους καιρούς κι αυτό είναι ένα από τα μυστικά της γοητείας της.

ΕΝΑΛΛΑΚΤΙΚΕΣ ΜΟΡΦΕΣ ΤΟΥΡΙΣΜΟΥ

▼ ΟΙΚΟΛΟΓΙΚΟΣ ΤΟΥΡΙΣΜΟΣ

***ΣΠΗΛΑΙΑ**

Νεάπολη

ΤΟ ΣΠΗΛΑΙΟ, με πλούσιο σταλακτιτικό διάκοσμο, 17 χλμ ΒΑ.

Πύργος Διρού

ΤΑ ΠΕΡΙΦΗΜΑ ΣΠΗΛΑΙΑ ΑΛΕΠΟΤΡΥΠΑ και ΒΛΥΧΑΔΑ, 5 χλμ ΒΔ. Τα εξερεύνησαν οι σπηλαιολόγοι Ιωάννης και Άννα Πετροχειίλου. Το σπήλαιο Αλεπότρυπα ανακαλύφθηκε το 1958. Οι αρχαιολογικές έρευνες άρχισαν το 1970. Η σπηλιά, κατά τη διάρκεια της Νεότερης Νεολιθικής Περιόδου (4000 3000 π.Χ.), χρησιμοποιήθηκε σαν καταφύγιο, κατοικία, εργαστήριο, αποθήκη αγαθών, νεκροταφείο και τόπος λατρείας. Ο πλούτος και η ποιότητα των ευρημάτων αποδεικνύουν ότι στην Αλεπότρυπα αναπτύχθηκε μια πολυάνθρωπη κοινωνία που εξελίχθηκε σε σημαντικό κέντρο, με έντονο εμποροναυτικό και γεωργοκτηνοτροφικό χαρακτήρα. Οι διάδρομοι της Αλεπότρυπας, στολισμένοι με σταλαγμίτες και σταλακτίτες, έχουν μήκος 500 μ. Η έκτασή της είναι 6.500 τ.μ. Η κεντρική σπηλιά καταλήγει σε μια

πανέμορφη λίμνη βάθους 6 μ. Η επίσκεψη στο σπήλαιο δεν έχει ακόμα επιτραπεί στο κοινό.

Το σπήλαιο Βλυχάδα έχει έκταση 16.700 τ.μ. και από το 1949 έχουν εξερευνηθεί περίπου 2.800 υδάτινοι διάδρομοι. Ο επισκέπτης θα ακολουθήσει μια υπέροχη λιμναία διαδρομή μήκους 2,5 χιλιομέτρων (περίπου 40') μέσα από δαιδαλώδεις μυστηριακούς χώρους, στολισμένους με πανύψηλους σταλαγμίτες και σταλακτίτες, που το καθρέφτισμά τους στο νερό πολλαπλασιάζει την εντυπωσιακή ομορφιά τους. Η ξενάγηση στο σπήλαιο Βλυχάδα γίνεται με βάρκα και με τα πόδια ένα τμήμα του είναι στη στεριά. Πληροφ., τηλ. 52222, 52223.

✓ ΤΟΥΡΙΣΜΟΣ ΠΕΡΙΠΕΤΕΙΑΣ

***ΜΑΚΡΙΝΟΣ ΠΕΡΙΠΑΤΟΣ**

Ο μακρινός περίπατος, συνιστώσα του τουρισμού περιπέτειας, δεν αποτελεί από μόνος του τουριστικό προϊόν. Είναι ένας τρόπος πρόσβασης στη φύση, στην ύπαιθρο, στην ανακάλυψη.

Δεν πωλείται ένα προϊόν «μακρινού περιπάτου» χωρίς συγκεκριμένο κίνητρο ανακάλυψης. Αυτή η ανακάλυψη ορίζεται σε μια σχέση με την εικόνα και το δυναμικό μιας περιφέρειας που εξηγείται σε ένα πρόγραμμα, απευθύνεται σε τομείς διαφοροποιημένης πελατείας και διακρίνεται:

- Σε αθλητικό μακρινό περίπατο
- Μακρινό περίπατο όπου δεσπόζει το πολιτισμικό στοιχείο
- Μακρινό περίπατο περιπέτειας σε περιοχές που δεν είναι πολύ γνωστές ή
είναι απομακρυσμένες

- «Ευχάριστο» περίπατο, που απευθύνεται στο ευρύ κοινό, με μεταφορά, άνετα καταλύματα και γαστρονομική κουζίνα
- «Ελεύθερο» μακρινό περίπατο για το μεμονωμένο τουρίστα χωρίς συνοδεία

Σε αυτή τη μορφή τουρισμού μπορούν να συμπεριληφθούν και άλλες εναλλακτικές μορφές όπως ο περιηγητικός, ο ορειβατικός και ο αναρριχητικός τουρισμός. Για την ανάπτυξη αυτών των μορφών είναι απαραίτητη η δημιουργία κατάλληλης υποδομής. Για παράδειγμα είναι αναγκαία η ύπαρξη και βελτίωση μονοπατιών προσπέλασης και διαδρόμων, καταφυγίων, ορειβατικών κέντρων καθώς και καταλυμάτων. Απαραίτητη επίσης είναι η αναβάθμιση των υπολοίπων υπηρεσιών όπως ιατρεία κτλ. Ακόμα προτεραιότητα πρέπει να δοθεί και στη βελτίωση των επαρχιακών δικτύων. Στον νομό Λακωνίας υπάρχουν οι κατάλληλες υποδομές . Το επαρχιακό δίκτυο έχει βελτιωθεί ιδιαίτερα τα τελευταία χρόνια αλλά και η πρόσβαση στον νομό Λακωνίας έχει διευκολυνθεί μέσω της νέας εθνικής οδού Κορίνθου - Τρίπολης . Επίσης οι ταξιδιώτες-πεζοπόροι-αναρριχητές μπορούν να βρουν «καταφύγιο» στα εξής σημεία

ΚΑΤΑΦΥΓΙΟ ΤΑΪΓΕΤΟΥ (Περιοχή ΒΑΡΒΑΡΑ-ΝΤΕΡΕΚΙ (1.600 μ.), Χωρητικότητα 24 άτομα, Θέρμανση Σόμπα πετρελαίου, Ύδρευση Από δεξαμενή και πηγή σε απόσταση 200 μ., , Κουζίνα Οργανωμένη Τουαλέτες Εκτός καταφυγίου - ΠΛΗΡΟΦΟΡΙΕΣ Ε.Ο.Σ. Σπάρτης Διεύθυνση Γκορτσολόγου 97 και Τ.Θ. 52 ,Περιοχή 231 00 ΣΠΑΡΤΗ, Τηλέφωνα 27310 22574 ή 27310 26518

ΚΑΤΑΦΥΓΙΟ GEORGE PIERCE Περιοχή ΑΡΝΟΜΟΥΣΓΑ (1.400 μ.) Χωρητικότητα 35-40 άτομα, Θέρμανση Σόμπες πετρελαίου, τζάκι, Ύδρευση Με δίκτυο από πηγή σε απόσταση 200 μ., Κουζίνα Οργανωμένη , Τουαλέτες Εντός καταφυγίου - ΠΛΗΡΟΦΟΡΙΕΣ Ε.Ο.Σ.

Σπάρτης Διεύθυνση Γκορτσολόγου 97 και Τ.Θ. 52, Περιοχή 231 00
ΣΠΑΡΤΗ, Τηλέφωνα 27310 22574, ή 27310 26518

Αναρριχητικό πάρκο Λαγκάδας Ταϋγέτου

Στην περιοχή της Λαγκάδας Ταϋγέτου, λίγα χιλιόμετρα μετά τον οικισμό της Τρύπης, σ' ένα χώρο υψηλής αισθητικής και οικολογικής αξίας, έχουν ολοκληρωθεί από το καλοκαίρι του 1999 οι εργασίες για τη δημιουργία αναρριχητικού πάρκου με το άνοιγμα άνω των 50 διαδρομών αθλητικού χαρακτήρα στα πλαίσια του προγράμματος "Προστασία-Διαχείριση και Ήπια Τουριστική Αξιοποίηση Ταϋγέτου". Είναι υψηλής αισθητικής και δυσκολίας και απευθύνονται σε αναρριχητές που θέλουν να έρθουν σε επαφή με υψηλό επίπεδο αναρριχητικών προβλημάτων.

Πώς θα πάτε εκεί: Είτε με ΙΧ, ακολουθώντας την εθνική οδό Σπάρτης -Καλαμάτας, περνώντας τον οικισμό της Τρύπης(απόπου πρέπει να εφοδιαστείτε με νερό) και τερματίζοντας στο χώρο στάθμευσης του Α.Π. Λαγκάδας (15ο χλμ. ΕΟ). Είτε με λεωφορείο (ΚΤΕΛ) της γραμμής Σπάρτης -Καλαμάτας (εκτελούνται 2 δρομολόγια ημερησίως, πρωί και μεσημέρι / πληροφορίες: ΚΤΕΛ Ν. ΛΑΚΩΝΙΑΣ 2731026441).

Για περισσότερες πληροφορίες σχετικά με την αναρρίχηση στο Α.Π. Λαγκάδας

Ελληνικός Ορειβατικός Σύλλογος

Σπάρτης - Γκορτσολόγου 97,

Σπάρτη - τηλ/fax: 2731022574 -

email: info@oreivatikosspartis.gr - ιστοσελίδα <http://www.taygetus.com>



▼ ΑΡΧΑΙΟΛΟΓΙΚΟΣ ΤΟΥΡΙΣΜΟΣ

Ιδιαίτερο αρχαιολογικό ενδιαφέρον παρουσιάζει η πρωτεύουσα της Λακωνίας η Σπάρτη. Περιβάλλεται από αρχαιολογικούς χώρους και στο κέντρο της υπάρχουν αρκετά νεοκλασικά κτίρια και διάφορα μνημεία. Κοντά στη Σπάρτη, στις Αμύκλες, ο Θρόνος του Απόλλωνα, το σπουδαιότερο λατρευτικό κέντρο των Σπαρτιατών, ενώ στο Βαφειό βρίσκεται ο θολωτός μυκηναϊκός τάφος, όπου έχουν βρεθεί τα δύο περίφημα χρυσά κύπελλα, που φυλάσσονται στο Εθνικό Αρχαιολογικό Μουσείο της Αθήνας. Όσο για την Αρχαία Σπάρτη, είναι η πόλη με τον καθοριστικό ρόλο στον αρχαίο ελληνικό κόσμο, η κοινωνία που έδωσε το πρότυπο του σπαρτιάτικου βίου – λιτή ζωή, πειθαρχία, αυτοθυσία για την πατρίδα.

Μυστράς

Κτισμένος σε λόφο του Ταυγέτου, 6 χλμ. βορειοδυτικά της Σπάρτης. Το Μουσείο του Αρχαιολογικού χώρου του Μυστρά στεγάζεται στο διώροφο κτίριο της δυτικής πτέρυγας της βόρειας αυλής της Μητρόπολης (ναός Αγ. Δημητρίου Μυστρά). Στις συλλογές του Μουσείου περιλαμβάνονται Βυζαντινά γλυπτά, κεραμικά, νομίσματα, σπαράγματα τοιχογραφιών, εικόνες, και υφάσματα. Ολόκληρη ένα υπαίθριο μουσείο η βυζαντινή πολιτεία του Μυστρά, αδιάψευστη μαρτυρία λαμπρής εποχής. Στην Άνω Χώρα τα παλάτια των Δεσποτών υψώνονται το ένα δίπλα στο άλλο από το Ανάκτορο των Κατακουζηνών μέχρι το παλάτι των Παλαιολόγων.

Μονεμβασία

Ανεπανάληπτη εικόνα ο βράχος της Μονεμβασίας, 300 μέτρα πάνω από την Ανατολική ακτή της Λακωνίας. Με τη μεσαιωνική, βυζαντινή και Ενετική καστροπολιτεία να ζει πάντα χτισμένη στη νοτιοανατολική πλευρά προς το πέλαγος. Στην κορυφή ερειπωμένη η πάνω πόλη, ενώ

χαμηλή γέφυρα συνδέει το βράχο με την ακτή. Αυτή η “μόνη έμβασις” έδωσε το όνομα στην πόλη .

Γύθειο

Γοητευτική πινελιά στο θαυμάσιο τοπίο του Γυθείου, στη νότια πλευρά του, το νησάκι Κρανάη, ενωμένο σήμερα με την ακτή. Αξιοθέατο της ο Πύργος Τζανετάκη, μανιάτικη πυργοκατοικία που δόθηκε στο Δημόσιο, που στεγάζει το Ιστορικό Εθνολογικό Μουσείο Μάνης. Επίσης το παρεκκλήσι του Αγίου Πέτρου και ο φάρος, οκταγωνικός, με 22 μέτρα ύψος, χτισμένος το 1873 με ταινάριο μάρμαρο.

▼ ΓΑΣΤΡΟΝΟΜΙΚΟΣ ΤΟΥΡΙΣΜΟΣ

Η Λακωνία είναι ένας εύφορος τόπος με πολλές καλλιέργειες, μοναδική ποικιλία προϊόντων και μια αξιόλογη παράδοση όσον αφορά στην τοπική Κουζίνα. Όλα τα παραπάνω την καθιστούν ένα ενδιαφέροντα προορισμό για όσους προσέχουν τη διατροφή τους και επιθυμούν να προμηθεύονται αγροτικά προϊόντα υψηλής ποιότητας αλλά, και για όσους επιθυμούν να συνδυάζουν την ταξιδιωτική περιήγησή τους με μια ουσιαστική γνωριμία με την εκάστοτε τοπική γαστρονομική κουλτούρα. Όλοι γνωρίζουμε τη Λακωνία ως γη των εσπεριδοειδών [τα πορτοκάλια της είναι ονομαστά] το ευρύτερο κοινό ωστόσο δεν γνωρίζει ότι η Λακωνία βγάζει υπέροχο λάδι που έχει αναγνωριστεί διεθνώς.



ΤΟΥΡΙΣΤΙΚΗ ΥΠΟΔΟΜΗ

Το λιμάνι, η παραλία, τα διώροφα και τριώροφα νεοκλασικά σπίτια, το Γύθειο, με τα θαλασσινά και παραδοσιακά μανιάτικα χρώματα του. Όλα αυτά σε συνδυασμό με την προσφορά τουριστικών υπηρεσιών σε όλα τα επίπεδα. Ξενοδοχεία, με δυνατότητα οργάνωσης συνεδρίων στη Σελινίτσα, το Μαυροβούνι και το Βαθύ, εστιατόρια, ταβέρνες και καφενεία.

Η τουριστική υποδομή του νομού είναι άρτια, με πολλές επιλογές σε καταλύματα κάθε είδους και κατηγορίας, θαυμάσια τοπική κουζίνα και εστιατόρια, πλήθος από παραδοσιακά προϊόντα και καταστήματα και πολλές καλές προτάσεις για διασκέδαση.

Η τουριστική υποδομή αναπτύχθηκε τα τελευταία χρόνια. Υπάρχουν μικρά ξενοδοχεία, ενοικιαζόμενα δωμάτια και κάμπινγκ καθώς και ταβέρνες με φρέσκα ψάρια.

Η *Ελαφόνησος* βρίσκεται στο νοτιοανατολικό άκρο της Πελοποννήσου με έκταση 19 τετραγωνικά χιλιόμετρα και απόσταση μόνο 570 μέτρα από την Πελοποννησιακή ακτή, παρέχοντας μικρή αλλά άρτια τουριστική υποδομή με ενοικιαζόμενα δωμάτια και μικρά ξενοδοχεία, 'τύπου' πανσιόν.

Ο *Δήμος Γυθείου* είναι ένας από τους μεγαλύτερους δήμους του νομού Λακωνίας. Ο επισκέπτης έχει αρκετές δυνατότητες επιλογής: από ένα απλό fast-food ή ένα ουζερί ως μια παραλιακή ταβέρνα και ένα καλό εστιατόριο. Στο κέντρο του Γυθείου βρίσκεται το τουριστικό περίπτερο, έτοιμο να εξυπηρετήσει τον επισκέπτη, προσφέροντάς του από ένα πρωινό ως ένα πλήρες γεύμα. Η πλατεία του Γυθείου, μετά την ανάπλασή της, αποτελεί ένα κόσμημα για την πόλη

Ο νέος Δήμος *Μονεμβασιάς* που δημιουργήθηκε με το σχέδιο "Καποδίστριας" έχει έδρα τη Μονεμβασία και στην είσοδο του κάστρου

ο οικισμός της Νέας Μονεμβασιάς που λέγεται "Γέφυρα" έχει αναπτύξει τουριστικές υπηρεσίες υποστηρικτικές του κάστρου αλλά και της γύρω περιοχής. Διαθέτει ξενοδοχεία και ενοικιαζόμενα δωμάτια, ένα κάμπινγκ, αρκετές ταβέρνες και χώρους αναψυχής σε όλη την περιοχή του.

Βασικά στοιχεία σύμφωνα με τα οποία δίνουν ώθηση στην τουριστική ανάπτυξη της περιοχής είναι η βελτίωση του οδικού δικτύου και ο περιορισμός του χρόνου διαδρομής από την Αθήνα προς το νομό. Καταλυτική ωστόσο υπολογίζεται ότι θα είναι η συμβολή της κατασκευής αεροδρομίου στη Σπάρτη.

Προσφορά ξενοδοχειακών κλινών

ΝΟΜΟΣ ΛΛΑΚΩΝΙΑΣ	Πολυτελείας	Α' Τάξεως	Β' Τάξεως	Γ' Τάξεως	Δ' Τάξεως	Ε' Τάξεως	ΣΥΝΟΛΟ
1999	0	326	851	1.423	363	52	3.015
2000	0	326	895	1.360	363	52	2.996
2001	0	348	900	1.407	363	52	3.070
2002	0	379	922	1.603	358	41	3.303
2003	0	357	916	1.555	372	41	3.241
2004	0	375	946	1.555	372	41	3.289
2005	0	227	1.096	1.430	372	27	3.152
2006	0	249	1.155	1.557	390	74	3.425

Σύμφωνα με τον πίνακα, παρατηρούμε ότι στην ευρύτερη περιοχή του νομού υπάρχει αρκετή προσφορά σε όλες της κατηγορίες καταλυμάτων εκτός από πολυτελείας 4 αστερών. Στα καταλύματα Α τάξεως τα τελευταία χρόνια παρατηρείται σημαντική μείωση κλινών, με αύξηση Β και Γ τάξεως, λόγω της τάσης της προσωπικότητας της περιοχής για ανάπτυξη συγκροτημάτων οικογενειακού χαρακτήρα τύπου 'ξενώνα'.

ΧΡΗΣΙΜΕΣ ΠΛΗΡΟΦΟΡΙΕΣ

Πώς θα πάτε

Από την Αθήνα για το νομό Λακωνίας

Οδικώς: Για Σπάρτη, Γύθειο, Αρεόπολη, Γερολιμένα, Μονεμβασιά, Νεάπολη και Μολάους Πληρ. Κηφισού 100 . Τηλέφωνο: 210-5124910

Ακτοπλοϊκώς: Από Πειραιά για Μονεμβασιά, Κυπαρίσσι, Γέρακα, Νεάπολη και Ελαφόνησο. Πληρ.Λιμεναρχείο Πειραιά.Τηλέφωνο: 210-4226000-4

Από τη Σπάρτη για τα χωριά της Λακωνίας:

Υπάρχει πυκνό δίκτυο δρομολογίων . Πληρ.ΚΤΕΛ Σπάρτης 27310-26441

Χρήσιμα τηλέφωνα



Νομαρχία Λακωνίας 27310.26243 -www.ota.gr

ΠΥΡΟΣΒΕΣΤΙΚΗ Σπάρτης 199 / Γυθείου 27330.22199 /
Μολάων 27320.22199 / Δασοπυροσβεστική 191

ΑΣΤΥΝΟΜΙΑ Τμήμα Σπάρτης 27310.26600 / Τμήμα Τροχαίας
27310.89622 / Τμήμα Γυθείου 27330.22100 / Τμήμα
Μολάων 27320.22207 / Τμήμα Νεάπολης 27340.22111

ΝΟΣΟΚΟΜΕΙΑ Νοσοκομείο Σπάρτης 27310.28671 /
Νοσοκομείο Μολάων 27320.22374

ΕΟΤ ΛΑΚΩΝΙΑΣ 27330 24484 / Γραφείο Τουρισμού 27310
89094

ΜΕΣΣΗΝΙΑ



ΙΣΤΟΡΙΚΑ ΣΤΟΙΧΕΙΑ

Ο Λέλεγας, πρόγονος των κατοίκων της Λακωνίας, αναφέρεται ως γενάρχη και των πρώτων κατοίκων της Μεσσηνίας, η κατοίκηση στην οποία ανάγεται τουλάχιστον στα τελευταία Χρόνια της Εποχής του Λίθου (γύρω στα 3000 π.χ.). Όταν στη Λακωνία βασιλιάς έγινε ο Μύλης, ο αδελφός του, Πολυκάων, πήρε τη γυναίκα του, Μεσσήνη, και επικεφαλής αποίκων μετακινήθηκε στη χώρα που ονομάστηκε Μεσσηνία. Οι εκεί ντόπιοι τους δέχτηκαν ειρηνικά. Ο Πολυκάων έκανε πρωτεύουσά του την πόλη Ανδανία και η γυναίκα του, Μεσσήνη, καθιέρωσε μυστήρια με τη σύμπραξη του ήρωα Καύκωνα, γενάρχη του λαού των Καυκώνων. Οι Καύκωνες, από όσα γνωρίζουμε, ήταν προελληνικό φύλο, είχαν ινδοευρωπαϊκές ρίζες και πρώτοι κατέκλυσαν τη Μεσσηνία.

Οι Αχαιοί βρέθηκαν στην περιοχή γύρω στα 1600 π.Χ. Προέρχονταν από τη Θεσσαλία, ως απόγονοι του Θεσσαλού Αίολου αναφέρονται κι αποτελούσαν τμήμα εκείνων που έφτασαν κι εγκαταστάθηκαν στην Αργολίδα και τη Λακωνία. Αγνοούμε τα τι και πώς. Το νήμα του μύθου ξαναβρίσκεται στην εποχή που οι Ατρείδες κατείχαν τη Λακωνία. «Τότε», το μεγαλύτερο κομμάτι της Μεσσηνίας ανήκε στη Λακωνία, ενώ στη δυτική ακτή κι ως τον Αλφειό ποταμό, βόρεια, εκτεινόταν το κράτος της Πύλου.

Την περίοδο αυτή η Μεσσηνία είναι η πιο πυκνοκατοικημένη περιοχή της Πελοποννήσου με πλούσια αρχαιολογικά ευρήματα σε πενήντα περίπου τοποθεσίες: θολωτοί και λαξευτοί τάφοι, λείψανα οικοδομικών εγκαταστάσεων και συνοικισμών, χαρακτηριστική κεραμική τέχνη.

Τα σημαντικότερα από αυτά έχουν αποκαλυφθεί στις θέσεις Βολιμίδια Χώρας, Κουκουνάρα, Χαρακοπιό, Βίγλα, Κορυφάσιο,

Ριζόμυλος, Παπούλια, Τραγάνα, Μυρσινοχώρι, Άνω Εγκλιανός, Θουρία, Μουριατάδα, Μύρο, Μάλθη. Όμως, στον Άνω Εγκλιανό εντοπίστηκε ένα από τα μεγαλύτερα και σημαντικότερα μυκηναϊκά κέντρα της Μεσσηνίας και όλης της Ελλάδας με ανάκτορο , πόλη και τάφους το οποίο αποτέλεσε την έδρα των Μυκηναίων βασιλιάδων της Πύλου και το ανάκτορο του Νέστορα , του σοφού της Ιλιάδας . Η προσωπικότητα του Μεσσήνιου αυτού βασιλιά υπήρξε υπόδειγμα σωφροσύνης, πραότητας και κατανόησης των ανθρωπίνων πραγμάτων που πέρασε και σε ολόκληρο τον μετέπειτα ελληνικό κόσμο.

ΓΕΩΓΡΑΦΙΚΑ ΣΤΟΙΧΕΙΑ

Η Καλαμάτα είναι η πρωτεύουσα της Μεσσηνίας και είναι η δεύτερη μεγαλύτερη πόλη της Πελοποννήσου. Περιβάλλεται από 140 χλμ ακτών, με πανέμορφες παραλίες, όρμους, γραφικά λιμανάκια ξεκινώντας από την μία πλευρά με τον Μεσσηνιακό κόλπο και φτάνοντας από την άλλη στο Ιόνιο πέλαγος. Είναι χτισμένη στους πρόποδες του Ταΰγετου κοντά στην αρχαία πόλη Φαραί, και υπάρχει εκεί από τα βυζαντινά χρόνια. Το λιμάνι της, το μεγαλύτερο του νομού και το νοτιότερο της ηπειρωτικής Ελλάδας, σφύζει από ζωή.

Όρη : Τα σημαντικότερα όρη του νομού είναι : τα Νόμια ή Τετράζιο με ψηλότερη κορυφή το Τετράζιο (1.384 μ.), η Ιθώμη (800 μ.), τα Βουνά της Κυπαρισσίας με ψηλότερη κορυφή την Αγία Βαρβάρα (1.218 μ.), το Λύκαιο (1.421 μ.), το Λυκόδημο (959 μ.) και ο Ταΰγετος με ψηλότερη κορυφή τον Προφήτη Ηλία (2.404 μ.).

Πεδιάδες : Η μεγαλύτερη και ευφορότερη πεδιάδα του νομού είναι η Μεσσηνιακή πεδιάδα, που διαρρέεται από τον Πάμισο και τους παραποτάμους του. Άλλες μικρές πεδιάδες είναι της Κυπαρισσίας, των

Γαργαλιάννων, της Πύλου, της Μεθώνης, της Κορώνης, του Λογγά και του Πεταλιδιού.

Ποταμοί : Η Μεσσηνία είναι από τα αρχαία χρόνια περιοχή με πολλά νερά. Οι σπουδαιότεροι ποταμοί της είναι : ο Πάμισος που πηγάζει από το Τετράζιο και χύνεται στον Μεσσηνιακό Κόλπο, ο Νέδων που πηγάζει από τον Ταΰγετο και χύνεται επίσης στον Μεσσηνιακό Κόλπο

Ακτές : Η Δ και η Ν πλευρά του νομού βρέχεται από θάλασσα. Σχηματίζονται δύο μεγάλοι κόλποι : ο Μεσσηνιακός και της Κυπαρισσίας. Μεγάλο μέρος του Κυπαρισσιακού Κόλπου ανήκει στην Ηλεία. Εκτός από αυτούς τους δύο βαθείς κόλπους στα παράλια της Μεσσηνίας, υπάρχουν επίσης πολλοί όρμοι και ακρωτήρια.

Δάση : Το ποσοστό δασοκάλυψης του νομού είναι σχετικά μικρό. Τα μεγαλύτερα δάση υπάρχουν στις πλαγιές του Ταΰγétου. Κύρια δασικά δέντρα είναι το έλατο και το πεύκο. Η ξυλεία που αποδίδουν χρησιμοποιείται για την κατασκευή κιβωτίων συσκευασίας.

Κλίμα : Το κλίμα του νομού είναι μεσογειακό, με ήπιο χειμώνα και δροσερό καλοκαίρι.



ΤΟΥΡΙΣΤΙΚΟΙ ΠΟΛΟΙ ΕΛΞΗΣ

Η Μεσσηνία είναι ένας νομός πλούσιος σε ιστορία και γεωγραφία με αποτέλεσμα να είναι πλούσιος από τουριστικά αξιοθέατα τα οποία έλκουν κάθε χρόνο σημαντικό αριθμό επισκεπτών . Παρακάτω παρουσιάζονται μερικοί από τους σημαντικότερους τουριστικούς πόλους έλξης :

Αρχαιολογικοί Χώροι

- τα μυκηναϊκά ανάκτορα του βασιλιά της Πύλου Νέστορα στον λόφο Εγκλιανός . Τα ανάκτορα ανακαλύφθηκαν το 1939 αλλά οι ανασκαφές διακόπηκαν και συνεχίστηκαν το 1952.
- η αρχαία Μεσσήνη πρωτεύουσα του Μεσσηνιακού κράτους που ιδρύθηκε από τον Θηβαίο στρατηγό Επαμεινώνδα στους πρόποδες της Ιθώμης τον 4ο αιώνα π.Χ., μαζί με την Μεγαλόπολη στην Αρκαδία. Από την αρχαία πόλη πήρε το όνομα της η σύγχρονη Μεσσηνία. Στον αρχαιολογικό χώρο βρέθηκαν διάφορα δημόσια κτίσματα όπως το Στάδιο, το Θέατρο, το Γυμνάσιο, το Ασκληπιείο, η Αγορά, ιερά της Δήμητρας, των Διοσκούρων, της Αρτέμιδος Ορθίας, του Αχελώου, επιγραφές.
- ο ναός του Επικούρειου Απόλλωνα κοντά στον Άγιο Ανδρέα (θέση «Βάσσαι»). Κατασκευάστηκε τον 5ο αιώνα π.Χ. από τον Ικτίνο ο οποίος ήταν και ο αρχιτέκτονας του Παρθενώνα και διατηρείται σε καλή κατάσταση.

Φύση–Παραλίες

- ο υδροβιότοπος της Γιάλοβα (Βοιδοκοιλιά) προστατευμένη περιοχή με σπάνια είδη πουλιών.
- η κοιλάδα της Νέδας. Το ποτάμι Νέδα πήρε το όνομα του από την ομώνυμη νύμφη, θεότητα των νερών. Η περιοχή με παραπόταμους, καταρράκτες, χαράδρες πνιγμένες στη βλάστηση, τοξωτά γεφύρια έχει παραμυθένια ομορφιά.
 - τα νησιά Σαπιέντζα, Αγία Μαρίνα και Σχίζα, οι μεσσηνιακές Οινούσσες απέναντι από τη Μεθώνη. Στην Σαπιέντζα υπάρχει το μοναδικό στην Μεσόγειο δάσος με κουμαριές ηλικίας 10.000 ετών. Το δάσος έχει κηρυχτεί διατηρητέο μνημείο. Μέσα στο δάσος ζουν αγριοπρόβατα (μουφλόν), κρι κρι, και μεγάλη ποικιλία πουλιών

Κάστρα και Πύργοι

- το κάστρο της Καλαμάτας του 13ου αιώνα, χτισμένο στη θέση της ακρόπολης των Φαρών.
- το βενετσιάνικο κάστρο της Κορώνης στην κορυφή του λόφου.
- το κάστρο της Μεθώνης που έχτισαν οι Βενετοί τον 13ο αιώνα πάνω σε παλαιότερο του 7ου αιώνα. Περιστοιχίζεται από πελώρια τείχη με τεράστιες πόρτες και πέτρινα γεφύρια. Στο εσωτερικό βρίσκουμε τα ερείπια κατοικιών, δύο τουρκικά λουτρά, την βυζαντινή εκκλησία της Αγίας Σοφίας, τον ο Ναό της Μεταμόρφωσης του Σωτήρος, κ.α. Νότια του κάστρου βρίσκουμε το Μπούρτζι, ένα νησάκι με μικρό οκτάγωνο κτίριο γεμάτο πολεμίστρες.
- στην Πύλο το Νιόκαστρο και το Παλαιόκαστρο (Ναβαρίνο).
- το μεσαιωνικό κάστρο της Ανδρούσας
- ο Πύργος των Μουρτζινών στην Καρδαμύλη

- το Κάστρο του Λεύκτρου και της Ζαρνάτας
- οι Μανιάτικοι Πύργοι

Θρησκευτικά Μνημεία

- η Βυζαντινή εκκλησία των Αγίων Αποστόλων στην Καλαμάτα από όπου ξεκίνησε ο απελευθερωτικός αγώνας του 1821.
- στην Καλαμάτα ο Μητροπολιτικός Ναός της Υπαπαντής του Σωτήρος με θαυματουργή εικόνα της Παναγίας.
- η μονή της Δήμιοβας με ξυλόγλυπτο τέμπλο του 1773.
- το μοναστήρι του Αγίου Κωνσταντίνου και Ελένης (μονή Καλογραιών) του 18ου αιώνα που φημίζεται για το εργαστήριο μεταξοϋφαντουργίας που λειτουργούν οι καλόγριες της μονής.
- η Ιερά Μονή Βουλκάνου κοντά στην αρχαία Μεσσήνη που θεμελιώθηκε το 726μ.Χ. με την ιερή θαυματουργή εικόνα της Υπεραγίας Θεοτόκου.
- το Ανδρομονάστηρο, που ίδρυσε ο βυζαντινός αυτοκράτορας Ανδρόνικος Παλαιολόγος.
- ο βυζαντινός Ναός της Μεταμόρφωσης του Σωτήρος στην Χριστιανούπολη κοντά στα Φίλιατρα, μοναδικής αρχιτεκτονικής.
- στην Ανδρούσα, ο βυζαντινός Ναός της Αγίας Σαμαρίνας με τοιχογραφίες του 12ου αιώνα.
- στην Αρτεμισία το μοναστήρι Σιδερόπορτας, το ιστορικό μοναστήρι του Μανδρακίου από όπου ξεκίνησαν τον αγώνα του 1821 ο Παπαφλέσσας και ο Κολοκοτρώνης.

ΕΝΑΛΛΑΚΤΙΚΕΣ ΜΟΡΦΕΣ ΤΟΥΡΙΣΜΟΥ ΣΤΟΝ ΝΟΜΟ

ΜΕΣΣΗΝΙΑΣ

Ο Νομός Μεσσηνίας συγκεντρώνει αρκετές προϋποθέσεις για την ανάπτυξη εναλλακτικών μορφών τουρισμού, ιδιαίτερα στους τομείς του πολιτιστικού τουρισμού, του αγροτουρισμού, του αθλητικού τουρισμού αλλά και του συνεδριακού.


▼ ΠΟΛΙΤΙΣΤΙΚΟΣ ΤΟΥΡΙΣΜΟΣ

Η πολιτιστική ταυτότητα της Μεσσηνίας συνδυάζει με ιδιαίτερο τρόπο την παράδοση, τα ήθη και τα έθιμα με τη σύγχρονη καλλιτεχνική δημιουργία. Ο επισκέπτης της έχει την ευκαιρία να απολαύσει πολιτιστικές εκδηλώσεις διαφορετικού περιεχομένου καθ' όλη τη διάρκεια του χρόνου.

Το σημαντικότερο πολιτιστικό γεγονός για το νομό είναι αυτή τη στιγμή το **Διεθνές Φεστιβάλ Χορού** που υποδέχεται η πρωτεύουσα του νομού κάθε χρόνο κατά το μήνα Ιούλιο. Τελεί υπό την αιγίδα του ΥΠ.ΠΟ, του Δήμου Καλαμάτας και διοργανώνεται από τη Δημοτική Επιχείρηση Πολιτιστικής Ανάπτυξης Καλαμάτας (Δ.Ε.Π.Α.Κ.)

η οποία κατάφερε, από το 1985, να δημιουργήσει ένα ζηλευτό πολιτιστικό επίπεδο στην Καλαμάτα και την ευρύτερη περιοχή.

Επίσης, το Σώμα Ελληνίδων Οδηγών με την συμπαράσταση του Δήμου Καλαμάτας οργανώνει την ημέρα των Αποκριών το καθιερωμένο "Γαϊτανάκι" στην Κεντρική Πλατεία. Προηγείται η παρέλαση της Φιλαρμονικής Καλαμάτας.



Αναπαράσταση του Βλάχικου Γάμου: Ο Μορφωτικός Σύλλογος οργανώνει ένα αποκριάτικο πανηγύρι. Η γαμήλια πομπή θα ξεκινήσει με παραδοσιακή μουσική από παραδοσιακά όργανα από τα Γραφεία του Συλλόγου. Όσοι συμμετέχουν είναι μεταμφιεσμένοι και όλοι συναντώνται στην Πλατεία Ανατολικού Κέντρου, όπου ακολουθεί λαϊκό γλέντι με χορό τραγούδι και φαγητό. Μαθητές, πραγματοποιούν αποκριάτικη πομπή και παρέλαση με κοστούμια και μάσκες. Δήμος Καλαμάτας: Τηλ: 27210 23355, 27210 27317

Ακόμα στην Μεθώνη αναβιώνει "του Κουτρούλη ο γάμος". Καρναβάλι - γάμος που κρατάει από τον 14ο αιώνα. Στις μέρες μας, το ζευγάρι των νεόνυμφων είναι δύο άντρες, που μαζί με τους συγγενείς πηγαίνουν στην πλατεία όπου γίνεται ο γάμος με παπά και με κουμπάρο. Διαβάζεται το προικοσύμφωνο και ακολουθεί τρικούβερτο γλέντι .

Δήμος Μεθώνης: Τηλ.: 27230 31255

▼ ΑΘΛΗΤΙΚΟΣ ΤΟΥΡΙΣΜΟΣ

Η **Μεσσηνία** συνδυάζοντας τις άριστες κλιματολογικές συνθήκες με τις κατάλληλες αθλητικές υποδομές διοργανώνει ή φιλοξενεί σπουδαία αθλητικά γεγονότα. Ξεχωρίζουν η **Διεθνής Συνάντηση Στίβου «Παπαφλέσσεια»** και το

Διεθνές Μίτινγκ Ρυθμικής Γυμναστικής τα οποία συμπεριλαμβάνονται στα επίσημα μίτινγκ της Ευρωπαϊκής Ομοσπονδίας, αλλά και

το **Διεθνές Φεστιβάλ Μπριτζ** στο οποίο παίρνουν μέρος Έλληνες και ξένοι αθλητές. Οι αθλητικές εγκαταστάσεις του νομού, όπως το **Δημοτικό Στάδιο Καλαμάτας (Παραλίας)**, το **Αθλητικό Κέντρο Δυτικής Παραλίας**, οι **Αθλητικοί Χώροι Ανατολικού Κέντρου** και το



Γήπεδο του Μεσσηνιακού, έχουν επιλεγεί από πολλούς αθλητές αλλά και εθνικές ομάδες ως κέντρα προετοιμασίας. Αξιόλογα αθλητικά κέντρα της περιοχής επίσης, θεωρούνται **το Δημοτικό κολυμβητήριο Καλαμάτας, το Γήπεδο Κυπαρισσίας, το Γήπεδο Φιλιατρών και Πύλου.**

Το ιδιαίτερο γεωμορφολογικό ανάγλυφο του νομού, τα ιδιαίτερα φυσικά τοπία καθώς και η εναλλαγή βουνού και θάλασσας δίνουν τη δυνατότητα να αναπτυχθούν ποικίλες δραστηριότητες όπως: **κανό –καγιάκ** στο ποτάμι της Νέδας, **τοξοβολία-ποδηλασία-ιπασία** στον Ταΰγετο, **ανεμόπτερο-αλεξίπτωτο πλαγιάς** (με σημείο εκκίνησης το όρος Καλάθι) για όσους αγαπούν τη περιπέτεια και την πανοραμική θέα, **καταδύσεις, σερφινγκ και θαλάσσιο σκι** στα νερά του μεσσηνιακού κόλπου για εκείνους που θέλουν να εξερευνήσουν τις ομορφιές του βυθού, και **ιστιοπλοΐα**, διότι το ήπιο κλίμα, η μέση θερμοκρασία της θάλασσας και η ένταση των ανέμων δημιουργούν τις κατάλληλες προϋποθέσεις για το άθλημα αυτό.

ν ΑΓΡΟΤΟΥΡΙΣΜΟΣ – ΟΙΚΟΤΟΥΡΙΣΜΟΣ

Ο ανεξάντλητος φυσικός πλούτος της Μεσσηνίας αποτελεί το βασικό συστατικό της ανάπτυξης του **Αγροτουρισμού-Οικοτουρισμού** στην περιοχή. Όποιος επιθυμεί να έρθει σε επαφή με τη φύση, τη ζωή σ' αυτήν, την τοπική γαστρονομία, ή τις αγροτικές ασχολίες, μπορεί να επισκεφθεί τη μεσσηνιακή ύπαιθρο. Στο νομό μας τα τελευταία χρόνια έχει ξεκινήσει μια σημαντική προσπάθεια για την ανάπτυξη του αγροτουρισμού-οικοτουρισμού. Έτσι, ο επισκέπτης μπορεί να βρει **καταλύματα παραδοσιακού τύπου** στα χωριά του Ταΰγету, της Μάνης, της Νέδας



και σε άλλες περιοχές της ορεινής ενδοχώρας. Ο **Ταϋγέτος**, ο ποταμός **Πάμισος**, η **Νέδα**, τα φαράγγια του **Βυρού**, του **Ριντόμου** και του **Νέδο** να προσφέρονται για όποιον επιθυμεί να ανανεώσει τη σχέση του με τη φύση και να συμμετάσχει σε αγροτικές δραστηριότητες. Το φυσικό περιβάλλον που κρύβεται στους λόφους των νησιών της Μεσσηνίας **Σχίζα**, **Σαπιέντζα**, **Αγία Μαριανή**, **Πρώτη**, **Σφακτηρία** και **Βενέτικο** δίνει τη δυνατότητα για την εξερεύνηση και τη γνωριμία με τα απειλούμενα οικοσυστήματα και είδη της φύσης.

▼ ΟΡΕΙΒΑΤΙΚΟΣ - ΠΕΖΟΠΟΡΙΚΟΣ ΤΟΥΡΙΣΜΟΣ

Ο Ορειβατικός-πεζοπορικός τουρισμός είναι μια άλλη μορφή εναλλακτικού τουρισμού που αναπτύσσεται τα τελευταία χρόνια στη **Μεσσηνία** καθώς στο νομό βρίσκονται αρκετά φυσικά τοπία, με σημαντική βιοποικιλότητα, τα οποία ικανοποιούν τις προσδοκίες των λάτρων της ορειβασίας και της πεζοπορίας. Ο επισκέπτης της Μεσσηνίας μπορεί να ακολουθήσει διαδρομές διαφορετικού βαθμού δυσκολίας στην περιοχή του Ταϋγέτου ή σε άλλες περιοχές της ενδοχώρας όπως στο φαράγγι της Νέδας .



▼ ΣΥΝΕΔΡΙΑΚΟΣ ΤΟΥΡΙΣΜΟΣ

Ο νομός **Μεσσηνίας** -και ιδιαίτερα η πρωτεύουσά του- προσφέρεται για τη διεξαγωγή συνεδρίων, ημερίδων και σεμιναρίων αφού διαθέτει τις πλέον κατάλληλες κτιριακές υποδομές για τέτοιου είδους εκδηλώσεις. Οι αίθουσες ξενοδοχειακών μονάδων οι οποίες διαθέτουν κατάλληλες τεχνολογικές εγκαταστάσεις χρησιμοποιούνται κατά καιρούς για την πραγματοποίηση αξιόλογων επιστημονικών, επαγγελματικών και τουριστικών εκδηλώσεων. Πέρα από τις

αίθουσες των ξενοδοχείων, ανάλογες εκδηλώσεις μπορούν να γίνουν στο αμφιθέατρο της Νομαρχιακής Αυτοδιοίκησης Μεσσηνίας, στο χώρο του Πνευματικού Κέντρου Καλαμάτας (Πανταζοπούλειο), στις αίθουσες του Ανώτερου Τεχνολογικού Εκπαιδευτικού Ιδρύματος (Α.Τ.Ε.Ι.) και του Πανεπιστημίου. Παρακάτω δίνονται περισσότερες πληροφορίες σχετικά με τους χώρους αυτούς:

- **Αμφιθέατρο Νομαρχιακής Αυτοδιοίκησης Μεσσηνίας:** Διαθέτει μια αίθουσα χωρητικότητας 260 ατόμων.

- **Πνευματικό Κέντρο Καλαμάτας:** Έχει μια αίθουσα χωρητικότητας 410 ατόμων και δυο μικρότερες, χωρητικότητας 50 και 20 ατόμων αντίστοιχα.

- **Ανώτερο Τεχνολογικό Εκπαιδευτικό Ίδρυμα (Α.Τ.Ε.Ι.):** Διαθέτει μια αίθουσα 500 m² χωρητικότητας 450 ατόμων και μια μικρότερη, 200 m² χωρητικότητας 50 ατόμων.

- **Πανεπιστήμιο Καλαμάτας:** Διαθέτει δυο αίθουσες με εμβαδόν 120m² και χωρητικότητα 100 περίπου ατόμων.

- **Αμφιθέατρο Εργατικού Κέντρου:** Μια αίθουσα με εμβαδόν 739m² χωρητικότητας 260 θέσεων.



Χώροι διεξαγωγής συνεδρίων σε Ξενοδοχεία:

Ξενοδοχείο FILOXENIAGRECOTEL: Διαθέτει μία μεγάλη αίθουσα (η οποία μπορεί να χωριστεί σε μικρότερες) δεξιώσεων και συνεδρίων, εμβαδού 500 m² και συνολικής χωρητικότητας μέχρι 450 ατόμων, με τα πλέον σύγχρονα οπτικοακουστικά μέσα.

Ξενοδοχείο ELITE: Υπάρχουν δέκα συνολικά αίθουσες για εκδηλώσεις και συνέδρια, το εμβαδόν των οποίων κυμαίνεται από 80-700 m² ενώ η χωρητικότητά τους από 50 μέχρι και 1000 άτομα. **Ξενοδοχείο REX:** Διαθέτει μία αίθουσα εμβαδού 150 m² με χωρητικότητα 170 ατόμων η οποία είναι εξοπλισμένη με σύγχρονα οπτικοακουστικά μέσα. **Ξενοδοχείο Pharae Palace:** Υπάρχει μία ενιαία αίθουσα εμβαδού 120 m² και χωρητικότητας 100 ατόμων.

▼ ΘΡΗΣΚΕΥΤΙΚΟΣ ΤΟΥΡΙΣΜΟΣ

Σε ολόκληρο το νομό **Μεσσηνίας** υπάρχουν ναοί και μοναστήρια τα οποία αποτελούν μάρτυρες της βαθιάς πίστης του ανθρώπου στο Θεό. Τα θρησκευτικά αυτά μνημεία προσελκύουν πλήθος επισκεπτών κάθε χρόνο. Μεταξύ αυτών ο **Ιερός Ναός της Υπαπαντής του Σωτήρος** στην πόλη της Καλαμάτας, τον οποίο επισκέπτονται εκατοντάδες χριστιανοί στις 2 Φεβρουαρίου, ημέρα που εορτάζει. Επίσης, χιλιάδες πιστούς δέχεται και ο **ναός της Αγίας Θεοδώρας** στο Δήμο Ανδανίας.



ΤΟΥΡΙΣΤΙΚΗ ΥΠΟΔΟΜΗ

Πρωτεύουσα του νομού και λιμάνι είναι η **Καλαμάτα**.

Η τουριστική υποδομή της περιφέρειας αποτελείται στον μεγαλύτερο βαθμό από μικρά ενοικιαζόμενα δωμάτια, πανσιόν και ξενώνες, ωστόσο το κενό της φτωχής υποδομής σε ξενοδοχεία, καλύπτει η ζωντάνια τοκέφι και η ζεστασιά των ντόπιων οι οποίοι έχουν δημιουργήσει αξέχαστα μέρη διασκέδασης για τις βραδινές και όχι μόνο εξόδους των επισκεπτών.

Ο επισκέπτης μπορεί να απολαύσει περιπάτους κατά μήκος της παραλιακής λεωφόρου με τους φοίνικες, να περιπλανηθεί στα στενάκια της ξεχασμένης στο παρελθόν παλιάς πόλης, να διασκεδάσει πίνοντας ουζάκι με θέα τα παλιά βαγόνια στο Πάρκο των Σιδηροδρόμων. Θαλασσινοί μεζέδες απέναντι από τα αραγμένα σκάφη στις ψαροταβέρνες της μαρίνας υπόσχονται στον επισκέπτη αξέχαστες μέρες και νύχτες.

Η **Κυπαρισσία** είναι μια παραθαλάσσια κωμόπολη χτισμένη στους πρόποδες του όρους Ψυχρού παρέχοντας μικρά παραθαλάσσια ξενοδοχεία στους καλοκαιρινούς επισκέπτες, διότι δυστυχώς ο τουρισμός δεν είναι η βασική απασχόληση των κατοίκων, αφού η Κυπαρισσία είναι κατά βάση αγροτικό κέντρο.

Η **Μεθώνη** είναι μια όμορφη παραλιακή κωμόπολη στην οποία μπαίνοντας από τον κεντρικό δρόμο, συναντά ο επισκέπτης τα περισσότερα ξενοδοχεία της περιοχής, μικρές κατά βάση μονάδες σε ανακαινισμένα παλιά σπίτια.

Ο **Φοινικούντας**, το ψαροχώρι έχει εξελιχθεί σε τουριστικό θέρετρο και φημίζεται για την υπέροχη θάλασσά του και την φιλοξενία των λιγοστών κατοίκων του.

Οι υπέροχες παραλίες με τους αμμόλοφους και η στρατηγική θέση μεταξύ της, έχουν κάνει τη Φοινικούντα ένα από τα δημοφιλέστερα

παραθαλάσσια θέρετρα της Μεσσηνίας παρέχοντας λίγα ενοικιαζόμενα δωμάτια και μαγαζιά, ανάμεσα στα οποία και ένα με εξοπλισμό για windsurf

Η **Κορώνη** δεν έχει να προτείνει αξιόλογες λύσεις διαμονής, εκτός από απλά ενοικιαζόμενα δωμάτια και κάμπινγκ στις γύρω παραλίες.

Η ανάπτυξη του τουρισμού στη Μεσσηνία τόσο σε όρους δυναμικού όσο και σε όρους επισκεπτών δεν ανταποκρίνεται στις δυνατότητες και στα συγκριτικά πλεονεκτήματα του νομού. Ενώ δηλαδή στη χώρα μας πραγματοποιήθηκαν σημαντικές επενδύσεις στον τομέα ανέγερσης ξενοδοχειακών μονάδων και λοιπών εγκαταστάσεων, η Μεσσηνία έμεινε συγκριτικά πίσω. Και ο αριθμός **και** ο κύκλος εργασιών των μεγαλύτερων και περισσότερων οργανωμένων ξενοδοχειακών μονάδων στο νομό, μόλις ξεπερνά το 1% των αντίστοιχων συνόλων της χώρας



ΞΕΝΟΔΟΧΕΙΟ ELITE ΚΑΛΑΜΑΤΑ

ΧΡΗΣΙΜΕΣ ΠΛΗΡΟΦΟΡΙΕΣ ΝΟΜΟΥ ΜΕΣΣΗΝΙΑΣ

Πώς θα πάτε

Αεροπορικώς:

από Θεσσαλονίκη για Καλαμάτα και Καλαμάτα για Θεσσαλονίκη

Αεροδρόμιο Καλαμάτας: 2721-069442

Οδικώς:

Εκτελούνται τακτικά δρομολόγια με αφετηρία τον σταθμό ΚΤΕΛ, που βρίσκεται στην Αθήνα, Κηφισού 100.

ΚΤΕΛ Αθήνας: 210-5134293 Για τα χωριά της Μεσσηνίας και τις πόλεις της Πελοποννήσου καθώς και την Αθήνα εκτελούνται τακτικά δρομολόγια με αφετηρία τον σταθμό ΚΤΕΛ, Καλαμάτας. Τηλέφωνο: 27210-23145

Ακτοπλοϊκώς:

Από Πειραιά για Καλαμάτα. Πληροφορίες λιμεναρχείο Πειραιά. Τηλέφωνο: 210-4124585 Από Καλαμάτα για Πειραιά, Επτάνησα και Κρήτη Πληροφορίες στο Λιμεναρχείο Καλαμάτας. Τηλέφωνο: Λιμεναρχείο Καλαμάτας 27210-22218.

Σιδηροδρομικώς:

Εκτελούνται δρομολόγια από την Αθήνα για την Καλαμάτα. Πληροφορίες ΟΣΕ Αθήνας Τηλέφωνο: 210-5297777 Εκτελούνται δρομολόγια για την Αττική, Αργολίδα, Αρκαδία, Αχαΐα, Ηλεία και Κορινθία. Πληροφορίες ΟΣΕ Καλαμάτας Τηλέφωνο: 27210-95006, 95056.

Χρήσιμα τηλέφωνα



**ΛΙΜΕΝΑΡΧΕΙΑ ΜΕΣΣΗΝΙΑΣ ΚΑΛΑΜΑΤΑΣ 27210-22218 /
ΚΟΡΩΝΗΣ 27250-22377 / ΚΥΠΑΡΙΣΣΙΑ 27610-22128 / ΠΥΛΟΥ
27230-22225**

ΝΟΜΑΡΧΙΑΚΗ ΑΥΤΟΔΙΟΙΚΗΣΗ ΜΕΣΣΗΝΙΑΣ

E-mail: n-a-messin@athserv.otenet.gr

ΤΗΛΕΦΩΝΙΚΟ ΚΕΝΤΡΟ Νομαρχία Μεσσηνίας 27210-44200

Γραφείο Νομάρχη Μεσσηνίας 27210-93861,93333,44418

ΔΙΑΒΑΤΗΡΙΑ 27210-95554,44433

**ΤΜΗΜΑ ΜΕΤΑΦΟΡΩΝ - ΣΥΓΚΟΙΝΩΝΙΩΝ 2721-0-
95055,44463**

ΝΟΣΟΚΟΜΕΙΑ ΝΟΣΟΚΟΜΕΙΟ ΚΑΛΑΜΑΤΑΣ 2721046000

ΝΟΣΟΚΟΜΕΙΟ ΚΥΠΑΡΙΣΣΙΑΣ 2761-0-24051 /

ΝΟΣΟΚΟΜΕΙΟ ΠΥΛΟΥ 2723-0-22315

ΑΣΤΥΝΟΜΙΚΗ ΔΙΕΥΘΥΝΣΗ ΜΕΣΣΗΝΙΑΣ

27210-44600 22324,85163 ΦΑΞ 44621

ΤΜΗΜΑ ΤΡΟΧΑΙΑΣ 27210-44634 0-44631

ΕΟΤ 2721-0-86868

**ΔΑΣΑΡΧΕΙΟ ΚΑΛΑΜΑΤΑΣ ΤΗΛΕΦ. ΚΕΝΤΡΟ 27210-
22510,20820**

ΣΤΑΤΙΣΤΙΚΑ ΣΤΟΙΧΕΙΑ

Είναι γεγονός ότι οι εκτεταμένοι και ποικιλόμορφοι Τουριστικοί πόροι της Περιφέρειας αποτέλεσαν πλουτοπαραγωγική πηγή για τους κατοίκους της, από τις αρχές του 1960. Η τουριστική ανάπτυξη ξεκίνησε πρώτα από τους Νομούς Κορινθίας και Αργολίδας. Ο πρώτος παρουσίασε αυξημένη ζήτηση του παραλιακού χώρου για παραθεριστική κατοικία λόγω του ότι αποτελεί περαστική περιοχή της πρωτεύουσας και ο δεύτερος δέχτηκε από τις πρώτες περιοχές της Χώρας Τουριστικές εισροές. Έτσι οι δύο αυτοί Νομοί ξεκίνησαν δύο δεκαετίες νωρίτερα από τους άλλους, με αποτέλεσμα να εμφανίζονται τώρα σχετικά κορεσμένες Τουριστικά, ενώ άλλες περιοχές εμφανίζουν ελάχιστη Τουριστική αξιοποίηση. Αυτό είναι ένα στοιχείο χωροταξικής ανισότητας όσον αφορά στην Τουριστική ανάπτυξη, που εμπειρικά εκφράζεται σε διαφοροποιημένα μεγέθη υποδομής, πληρότητας και Τουριστικής δραστηριότητας μεταξύ των Νομών.

Η Περιφέρεια δέχεται μόνο το 6,4% των τουριστών επί του συνόλου της Χώρας ποσοστό ελάχιστο, το οποίο δεν αντιστοιχεί ούτε στην έκταση ούτε στους Τουριστικούς πόρους της Περιφέρειας. Το ποσοστό διανυκτερεύσεων είναι ακόμη μικρότερο από το ποσοστό αφίξεων (3,3% επί του συνόλου της Χώρας).

Από την ανάλυσή των στοιχείων του Τουρισμού στην Περιφέρεια Πελοποννήσου, φαίνεται ότι η Περιφέρεια Πελοποννήσου, ενώ έχει πλούσιους φυσικούς και Πολιτιστικούς πόρους και μεγάλο αναξιοποίητο δυναμικό Τουριστικής ανάπτυξης, παρουσιάζει περιορισμένη Τουριστική κίνηση. Συγκριτικά με την υπόλοιπη Ελλάδα, προσελκύει μικρούς αριθμούς επισκεπτών, ιδιαίτερα αλλοδαπών και υστερεί σημαντικά στον πραγματοποιούμενο αριθμό διανυκτερεύσεων τόσο συνολικά, όσο και κατ' άτομο. Η Περιφέρεια προσελκύει τουρισμό διακοπών μόνο σε λίγα, συγκεκριμένα σημεία. Ο μεγάλος όγκος επισκεπτών πραγματοποιούν

ολιγοήμερες επισκέψεις που συναρτώνται κύρια με μνημεία και αρχαιολογικούς χώρους (αλλοδαποί) ή με τουρισμό Σαββατοκύριακου (Έλληνες).

Σημαντική μείωση του αλλοδαπού τουρισμού στην Περιφέρεια παρατηρήθηκε κατά την περίοδο 1985- 1999 ενώ ο εγχώριος τουρισμός παρουσίασε σχετική αύξηση. Τα προβλήματα που αντιμετωπίζει η Περιφέρεια εντείνονται λόγω της σχετικά χαμηλής ποιότητας των καταλυμάτων και της περιορισμένης διάρκειας Τουριστικής σαιζόν. Τα χαμηλής ποιότητας καταλύματα (ξενοδοχεία Γ' τάξης, τα οποία αποτελούν το 51,5% του συνόλου των καταλυμάτων της Περιφέρειας το 2001) που κυριαρχούν στην Περιφέρεια, όπως εξάλλου και στο σύνολο της χώρας, πολλαπλασιάζουν τις γενικές αρνητικές τάσεις του τουρισμού στην Περιφέρεια. Οι κατηγορίες αυτές τείνουν να προσελκύσουν πολύ λιγότερους αλλοδαπούς τουρίστες.

Γενικά η Περιφέρεια στερείται ξενοδοχειακής υποδομής της υψηλής κατηγορίας και αντίστοιχα προσελκύει κυρίως μεσαία προς χαμηλά εισοδήματα επισκεπτών. Οι διαφορές ανάμεσα στους πέντε Νομούς της Περιφέρειας ως προς την ποσότητα και την ποιότητα της ξενοδοχειακής υποδομής είναι μεγάλες, με επακόλουθη την ανισομερή κατανομή των επισκεπτών και του παραγόμενου εισοδήματος της διάφορες περιοχές της.

Άλλες μορφές τουρισμού, όπως ο οικολογικός, ο χιονοδρομικός, ο εξειδικευμένος πολιτιστικός, ο ορειβατικός και ο αθλητικός διαφόρων τύπων, είναι νέες εν δυνάμει μορφές τουρισμού, οι οποίες αναμένεται να διευρύνουν ης επιλογές των τουριστών, δρώντας θετικά υπέρ της επιμήκυνσης της τουριστικής σαιζόν.

Στην Περιφέρεια Πελοποννήσου υπήρχαν, σύμφωνα με τα στοιχεία του ΕΟΤ (2001), 518 ξενοδοχειακές μονάδες, με σύνολο 33.364 κλίνες.

Οι ξενοδοχειακές κλίνες της Περιφέρειας Πελοποννήσου αντιστοιχούν κατά το έτος 2000 στο 5,3% του συνόλου των κλινών της

χώρας. Η μέση ξενοδοχειακή μονάδα της Περιφέρειας είναι δυναμικότητας 66 κλινών σύμφωνα με τα τελευταία συγκριτικά στοιχεία του ΕΟΤ, σημαντικά χαμηλότερη από τη μέση μονάδα στο σύνολο της χώρας (73,6).

Σε ότι αφορά τη χωρική κατανομή του ξενοδοχειακού δυναμικού της Περιφέρειας στους επιμέρους Νομούς, παρατηρείται ότι η ξενοδοχειακή υποδομή δεν είναι κατανεμημένη σε ίσο βαθμό ανάμεσα στους Νομούς της Περιφέρειας. Πιο συγκεκριμένα, στους Νομούς Αργολίδας και Κορινθίας συγκεντρώνεται η πλειονότητα της ξενοδοχειακής υποδομής της Περιφέρειας, καθότι κατά το έτος 2001 κατέχουν αθροιστικά το 51,4% των μονάδων και το 63,6% των κλινών της περιοχής. Ειδικότερα, ο Νομός Αργολίδας έχει τη μεγαλύτερη ξενοδοχειακή υποδομή με 149 μονάδες (28,8% του συνόλου της Περιφέρειας) και 12.673 κλίνες (38% του συνόλου), ενώ ο Νομός Αρκαδίας συγκεντρώνει μόνο το 12,2% των ξενοδοχειακών μονάδων (63 μονάδες) και το 7% των κλινών (2.337 κλίνες) της Περιφέρειας.

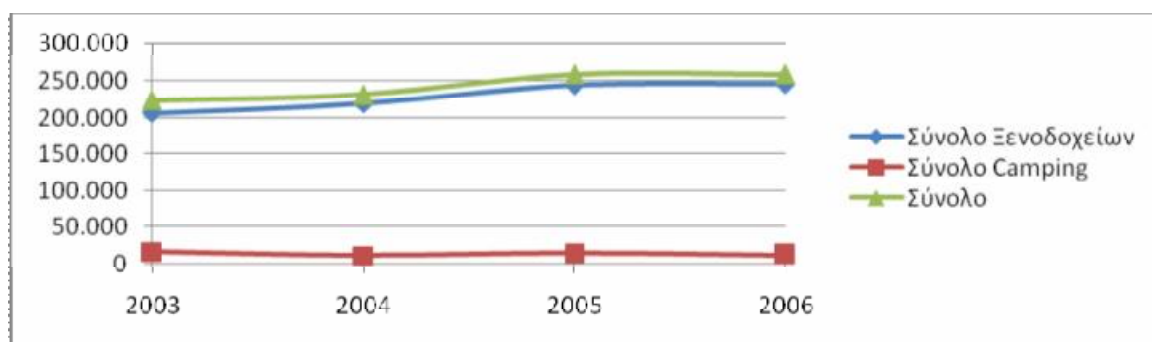
Κατά την Περίοδο 1985 - 2001, τόσο ο συνολικός αριθμός Τουριστικών καταλυμάτων όσο και ο αριθμός κλινών της Περιφέρειας παρουσίασαν αύξηση. Ειδικότερα, στα ξενοδοχειακά καταλύματα παρατηρείται κατά την προαναφερθείσα περίοδο αύξηση των μονάδων κατά 18,5% και ακόμα υψηλότερη των κλινών (κατά 26,9%). Στους Νομούς Μεσσηνίας και Λακωνίας σημειώθηκε η μεγαλύτερη αύξηση της ξενοδοχειακής υποδομής κατά την Περίοδο 1985 - 2001. Ειδικότερα, στους δύο παραπάνω Νομούς ο αριθμός των ξενοδοχειακών μονάδων αυξήθηκε κατά 47,3% και 42,9% αντίστοιχα (έναντι 18,5% του συνόλου της Περιφέρειας).

Ακολουθούν πίνακες με αναλύσεις αφίξεων σε ξενοδοχειακά καταλύματα και camping.

ΟΙΚΟΝΟΜΙΚΑ ΣΤΟΙΧΕΙΑ ΚΟΡΙΝΘΙΑΣ

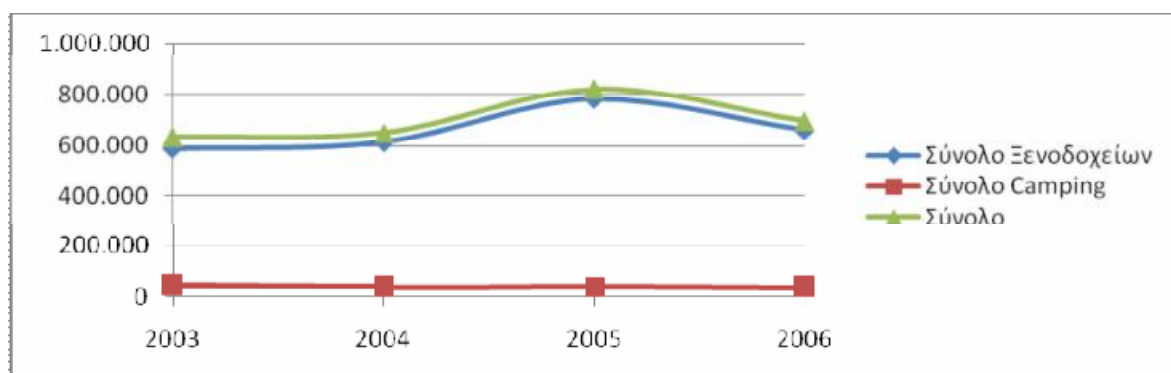
Αφίξεις στα συλλογικά τουριστικά καταλύματα

Έτος	Ξεν/ακά καταλύματα πλην campings				Camping		
	Αφίξεις			Κλίνες που λειτουργούν	Αφίξεις		
	Ημεδαποί	Αλλοδαποί	Σύνολο		Ημεδαποί	Αλλοδαποί	Σύνολο
2006	167.455	78.447	245.902	7.353	2312	10.655	12967
2005	165.865	77.862	243.727	7.614	2.428	12.545	14973
2004	158.603	60.638	219.241	7.674	3.142	8.972	12114
2003	137.737	68.955	206.692	7.060	3.646	13.393	17039



Διανυκτερεύσεις στα συλλογικά τουριστικά καταλύματα

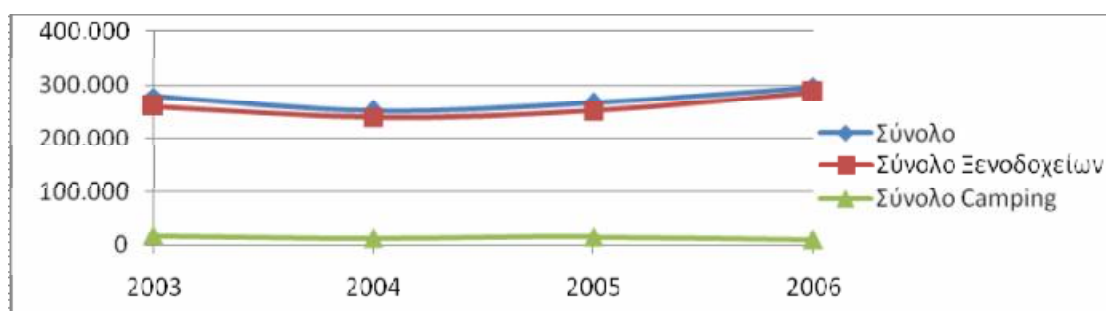
Έτος	Ξεν/ακά καταλύματα πλην camping				Camping		
	Αφίξεις			Κλίνες που λειτουργούν	Αφίξεις		
	Ημεδαποί	Αλλοδαποί	Σύνολο		Ημεδαποί	Αλλοδαποί	Σύνολο
2006	438.583	194.410	632.993	4.844	5.144	15.627	20.771
2005	375.536	406.230	781.766	7.614	6.926	31.721	38.647
2004	339.951	273.756	613.707	7.674	8.475	28.002	36.477
2003	329.778	258.744	588.522	7.060	11.424	33.453	44.877



ΟΙΚΟΝΟΜΙΚΑ ΣΤΟΙΧΕΙΑ ΑΧΑΙΑΣ

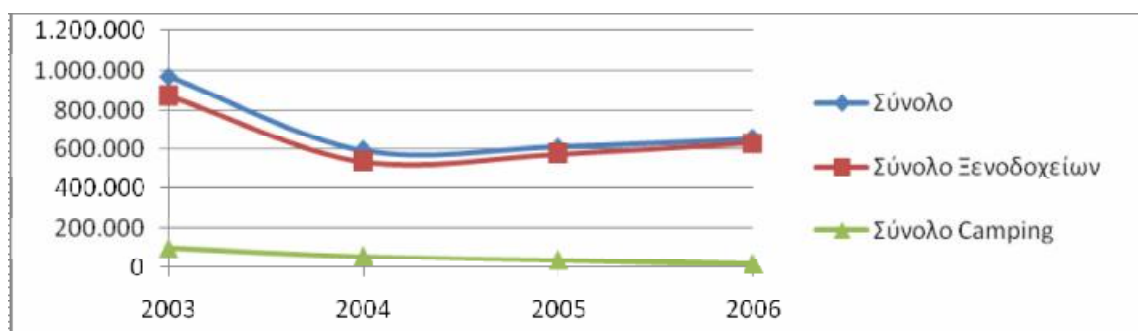
Αφίξεις στα συλλογικά τουριστικά καταλύματα

Έτος	Ξεν/ακά καταλύματα πλην cam rings				Camping		
	Αφίξεις			Κλίνες που λειτουργούν	Αφίξεις		
	Ημεδαποί	Αλλοδαποί	Σύνολο		Ημεδαποί	Αλλοδαποί	Σύνολο
2006	229.879	56.553	286.432	5.013	1.622	8.909	10.531
2005	191.308	60.852	252.16	4.844	6.722	9.466	16.188
2004	193.457	46.749	240.206	5.106	1.865	10.987	12.852
2003	204.458	56.067	260.525	6.232	2.456	15.725	18.181



Διανυκτερεύσεις στα συλλογικά τουριστικά καταλύματα

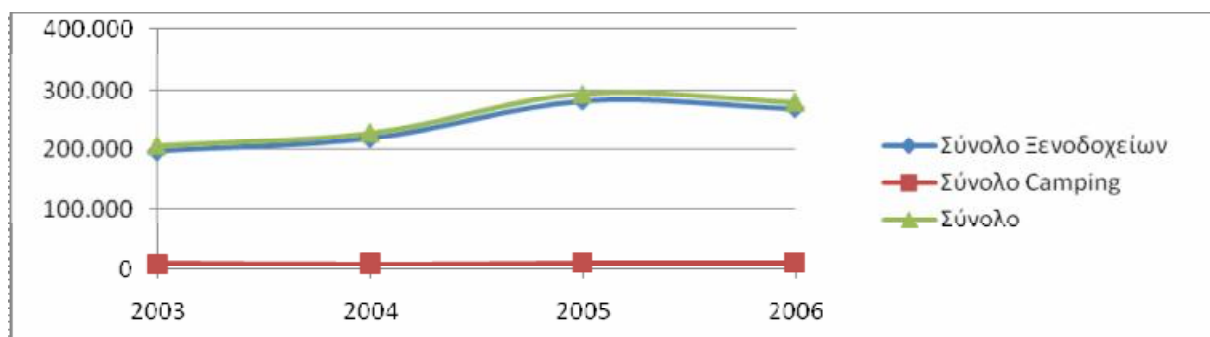
Έτος	Ξεν/ακά καταλύματα πλην camping				Camping		
	Αφίξεις			Κλίνες που λειτουργούν	Αφίξεις		
	Ημεδαποί	Αλλοδαποί	Σύνολο		Ημεδαποί	Αλλοδαποί	Σύνολο
2006	438.583	189.568	632.993	4.844	5.144	15.627	20.771
2005	358.464	217.754	576.218	4.844	17.954	19.649	37.603
2004	374.458	163.546	538.004	5.106	4.892	54.614	59.506
2003	381.484	189.568	871.052	6.232	9.35	90.267	99.617



ΟΙΚΟΝΟΜΙΚΑ ΣΤΟΙΧΕΙΑ ΑΡΓΟΛΙΑΟΣ

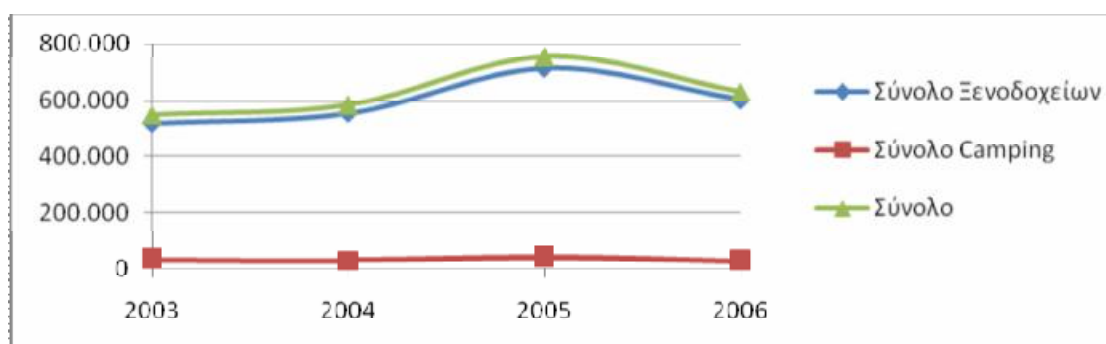
Αφίξεις στα συλλογικά τουριστικά καταλύματα

Έτος	Ξεν/ακά καταλύματα πλην campings				Campings		
	Αφίξεις			Κλίνες που λειτουργούν	Αφίξεις		
	Ημεδαποί	Αλλοδαποί	Σύνολο		Ημεδαποί	Αλλοδαποί	Σύνολο
2006	139.54	129.761	269.301	5.957	2.16	8.731	10.891
2005	138.955	143.879	282.834	6.488	2.81	8.253	11.063
2004	135.973	83.628	219.601	6.934	4.08	5.155	9.235
2003	106.136	91.447	197.583	6.055	3.948	6.042	9.99



Διανυκτερεύσεις στα συλλογικά τουριστικά καταλύματα

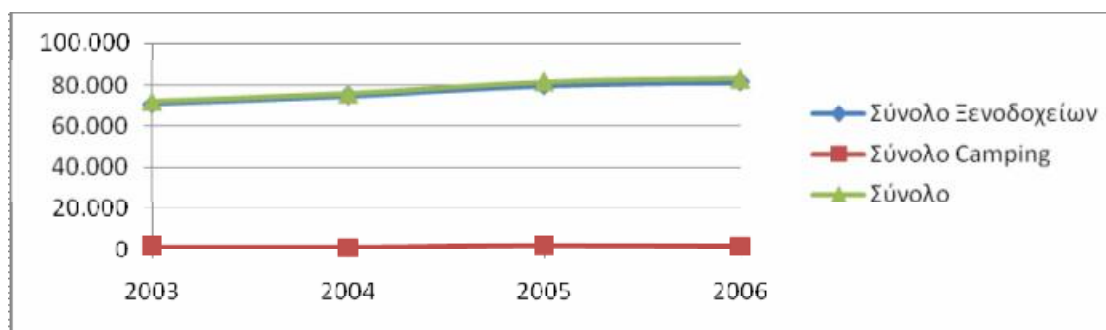
Έτος	Ξεν/ακά καταλύματα πλην campings				Campings		
	Αφίξεις			Κλίνες που λειτουργούν	Αφίξεις		
	Ημεδαποί	Αλλοδαποί	Σύνολο		Ημεδαποί	Αλλοδαποί	Σύνολο
2006	303.197	300.736	603.933	5.957	6.753	20.542	27.295
2005	299.964	415.011	714.975	6.488	13.447	25.903	39.35
2004	302.657	252.688	555.345	6.934	13.333	15.289	28.622
2003	238.761	279.062	517.823	6.055	12.564	19.269	31.833



ΟΙΚΟΝΟΜΙΚΑ ΣΤΟΙΧΕΙΑ ΑΡΚΑΔΙΑΣ

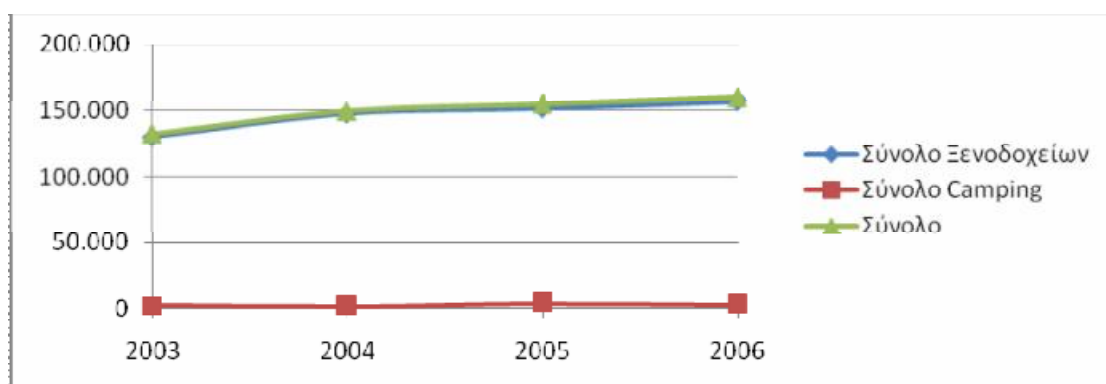
Αφίξεις στα συλλογικά τουριστικά καταλύματα

Έτος	Ξεν/ακά καταλύματα πλην campings				Campings		
	Αφίξεις			Κλίνες που λειτουργούν	Αφίξεις		
	Ημεδαποί	Αλλοδαποί	Σύνολο		Ημεδαποί	Αλλοδαποί	Σύνολο
2006	74.231	7.476	81.707	2.273	573	765	1.338
2005	72.417	7.423	79.66	2.109	1.06	911	1.971
2004	69.641	5.307	74.948	2.039	498	403	901
2003	64.227	6.595	70.822	1.821	565	611	1.176



Διανυκτερεύσεις στα συλλογικά τουριστικά καταλύματα

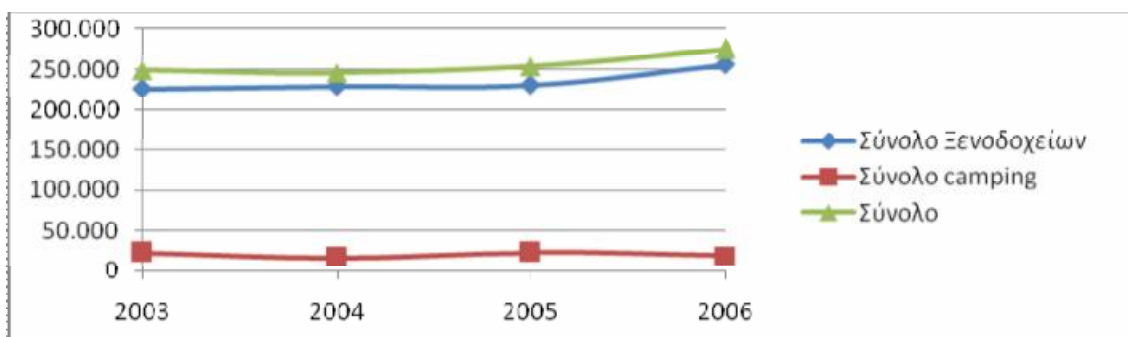
Έτος	Ξεν/ακά καταλύματα πλην campings				Campings		
	Αφίξεις			Κλίνες που λειτουργούν	Αφίξεις		
	Ημεδαποί	Αλλοδαποί	Σύνολο		Ημεδαποί	Αλλοδαποί	Σύνολο
2006	139.294	17.684	156.978	2.273	1.544	1.304	2.848
2005	136.33	15.031	151.361	2.109	2.112	1.616	3.728
2004	135.524	11.994	147.518	2.039	1.481	528	2.009
2003	116.953	13.193	130.146	1.821	1.455	1.189	2.644



ΟΙΚΟΝΟΜΙΚΗ ΑΝΑΠΤΥΞΗ ΗΛΕΙΑΣ

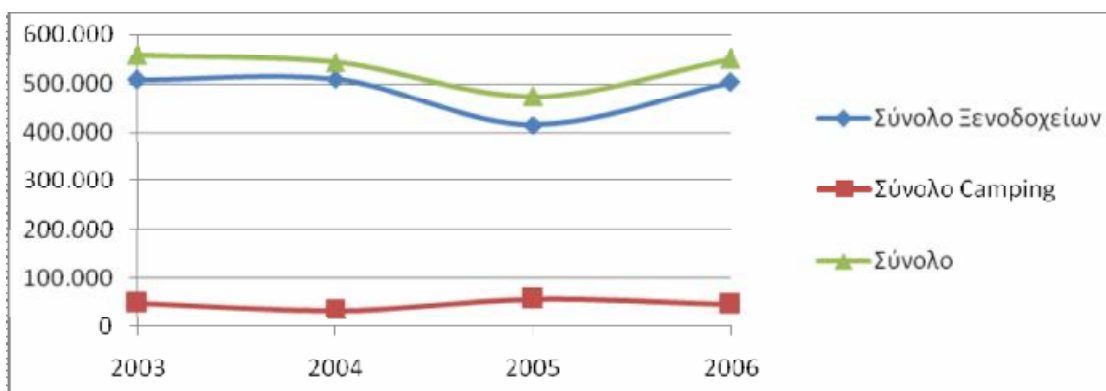
Αφίξεις στα συλλογικά τουριστικά καταλύματα

Έτος	Ξεν/ακά καταλύματα πλην campings				Campings		
	Αφίξεις			Κλίνες που λειτουργούν	Αφίξεις		
	Ημεδαποί	Αλλοδαποί	Σύνολο		Ημεδαποί	Αλλοδαποί	Σύνολο
2006	92.742	164.468	257.21	5.186	2.662	16.04	18.702
2005	75.925	155.37	231.295	3.905	3.792	19.433	23.225
2004	105.233	125.001	230.234	5.051	2.455	13.793	16.248
2003	88.161	138.849	227.01	5.259	4.039	18.999	23.038



Διανυκτερεύσεις στα συλλογικά τουριστικά καταλύματα

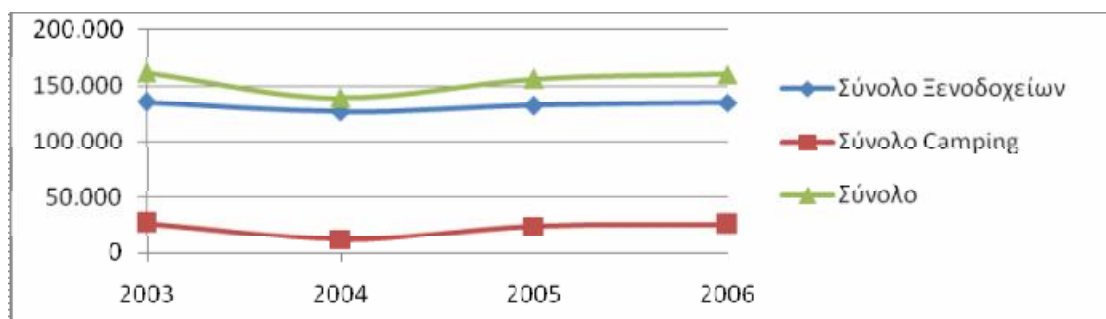
Έτος	Ξεν/ακά καταλύματα πλην campings				Campings		
	Αφίξεις			Κλίνες που λειτουργούν	Αφίξεις		
	Ημεδαποί	Αλλοδαποί	Σύνολο		Ημεδαποί	Αλλοδαποί	Σύνολο
2006	210.435	293.111	503.546	5.186	11.017	36.29	47.307
2005	146.562	269.297	415.859	3.905	16.237	42.357	58.594
2004	214.033	295.899	509.932	5.051	8.506	26.123	34.629
2003	183.996	324.486	508.482	5.259	17.319	33.419	50.738



ΟΙΚΟΝΟΜΙΚΑ ΣΤΟΙΧΕΙΑ ΛΑΚΩΝΙΑΣ

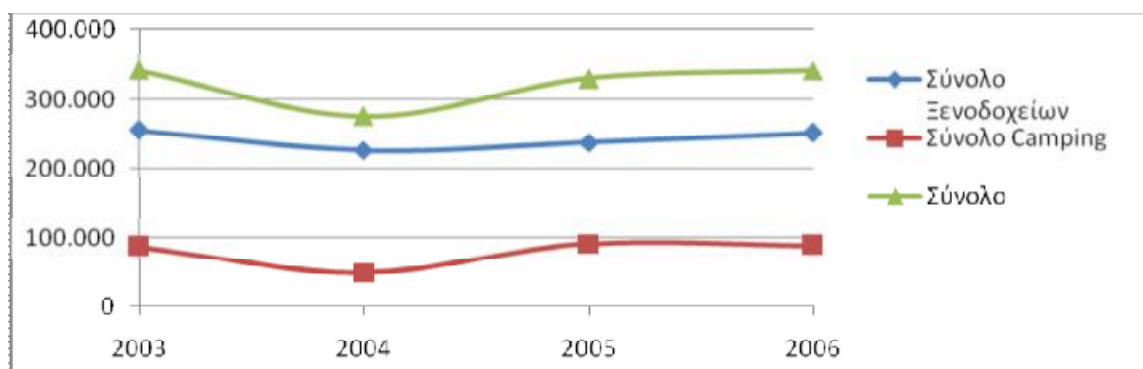
Αφίξεις στα συλλογικά τουριστικά καταλύματα

Έτος	Ξεν/ακά καταλύματα πλην campings				Campings		
	Αφίξεις			Κλίνες που λειτουργούν	Αφίξεις		
	Ημεδαποί	Αλλοδαποί	Σύνολο		Ημεδαποί	Αλλοδαποί	Σύνολο
2006	101.134	34.137	135.271	2.875	6.293	19.026	25.319
2005	96.089	36.495	132.584	3.115	5.200	18.789	23.989
2004	100.673	26.406	127.079	2.808	3.113	9.182	12.295
2003	98.838	36.788	135.626	2.651	6.786	19.676	26.462



Διανυκτερεύσεις στα συλλογικά τουριστικά καταλύματα

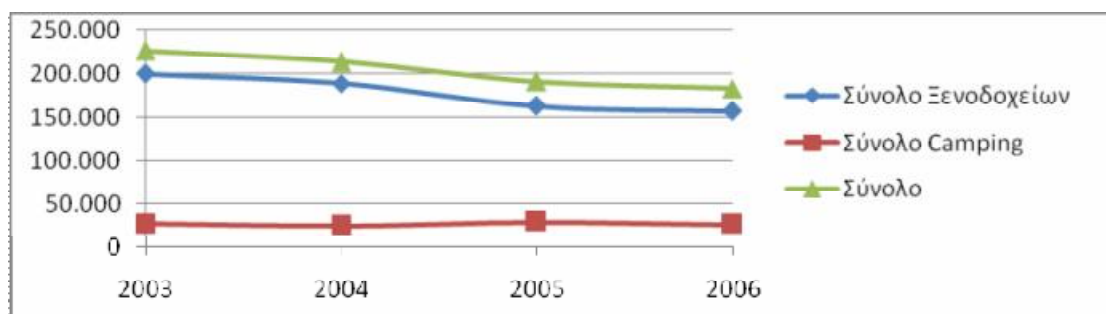
Έτος	Ξεν/ακά καταλύματα πλην campings				Campings		
	Αφίξεις			Κλίνες που λειτουργούν	Αφίξεις		
	Ημεδαποί	Αλλοδαποί	Σύνολο		Ημεδαποί	Αλλοδαποί	Σύνολο
2006	197.586	54.449	252.035	2.875	27.669	61.631	89.300
2005	181.447	56.851	238.298	3.115	25.041	66.758	91.799
2004	183.946	42.768	226.714	2.808	14.153	34.838	48.991
2003	199.603	56.055	255.658	2.651	24.836	61.977	86.813



ΟΙΚΟΝΟΜΙΚΗ ΑΝΑΠΤΥΞΗ ΜΕΣΣΗΝΙΑΣ

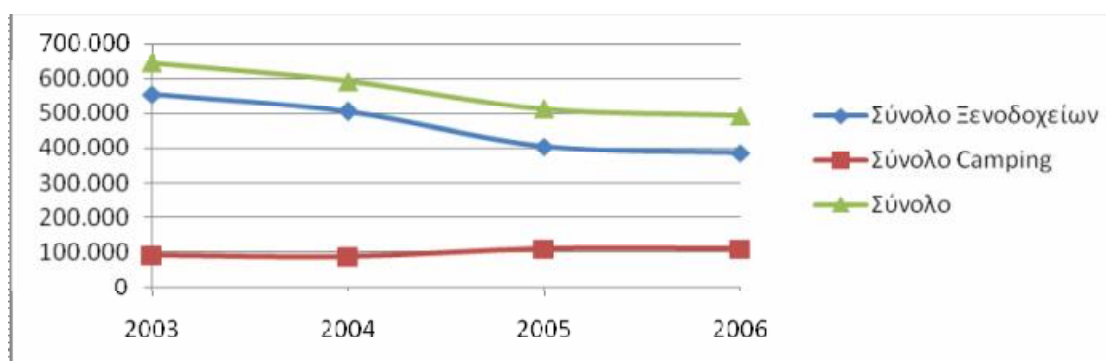
Αφίξεις στα συλλογικά τουριστικά καταλύματα

Έτος	Ξεν/ακά καταλύματα πλην campings				Campings		
	Αφίξεις			Κλίνες που λειτουργούν	Αφίξεις		
	Ημεδαποί	Αλλοδαποί	Σύνολο		Ημεδαποί	Αλλοδαποί	Σύνολο
2006	125.047	32.374	157.421	4.550	5.327	20.396	25.723
2005	125.120	37.590	162.710	4.778	7.323	21.283	28.606
2004	148.944	39.963	188.907	6.230	9.700	14.874	24.574
2003	152.568	47.454	200.022	8.081	6.786	19.676	26.462



Διανυκτερεύσεις στα συλλογικά τουριστικά καταλύματα

Έτος	Ξεν/ακά καταλύματα πλην campings				Campings		
	Αφίξεις			Κλίνες που λειτουργούν	Αφίξεις		
	Ημεδαποί	Αλλοδαποί	Σύνολο		Ημεδαποί	Αλλοδαποί	Σύνολο
2006	266.064	119.102	385.166	4.550	23.989	84.108	108.097
2005	264.611	140.159	404.770	4.778	25.942	81.961	107.903
2004	302.052	203.454	505.506	6.230	28.593	57.965	86.558
2003	315.961	239.259	555.220	8.081	19.407	71.338	90.745



ΠΡΟΟΠΤΙΚΕΣ ΑΝΑΠΤΥΞΗΣ ΤΗΣ ΠΕΡΙΦΕΡΕΙΑΣ

ΠΕΛΟΠΟΝΝΗΣΟΥ

SWOT

Τα συγκριτικά πλεονεκτήματα / δυνάμεις της Περιφέρειας Πελοποννήσου αναφορικά με την τουριστική ανάπτυξη, εστιάζονται κυρίως στα εξής :

- Ισχυρή ιστορική, αρχαιολογική και πολιτιστική κληρονομιά
- Σημαντικά μνημεία της φύσης .
- Μεγάλη ποικιλία χλωρίδας και πανίδας .
- Καλές κλιματολογικές συνθήκες .
- Πολλαπλές επιλογές διαφορετικού τύπου τουριστικώς προορισμών .
- Πλούσια ιστορική και λαογραφική παράδοση .
- Γειτνίαση με τη μητροπολιτική περιοχή της πρωτεύουσας .
- Δυνατότητες του πρωτογενή τομέα για παραγωγή υψηλής ποιότητας παραδοσιακών αγροτικών προϊόντων .
- Χαμηλοί δείκτες κορεσμού .
- Ακτογραμμή πολλών χιλιομέτρων καθ' όλη την περίμετρο .
- Μεγάλα δημόσια έργα (π.χ. η γέφυρα Ρίου Αντίρριου)
- Σχετικά χαμηλός βαθμός τουριστικού κορεσμού .
- Προνομιακή συγκέντρωση τουριστικών, φυσικών και πολιτιστικών πόρων εθνικής και διεθνούς εμβέλειας .
- Ανάδειξη της Πάτρας ως πολιτιστικής πρωτεύουσας .
- Δημιουργία καταλυμάτων εναλλακτικού τουρισμού .

Τα μειονεκτήματα / αδυναμίες της Περιφέρειας αναφορικά με την τουριστική ανάπτυξη επικεντρώνονται στα εξής :

- Συγκριτικά χαμηλό επίπεδο προσφερόμενων υπηρεσιών .
- Ανεπάρκεια υποστηρικτικών υποδομών αναψυχής (γκολφ, μαρίνες, θεματικά πάρκα)
- Σχετικά χαμηλό Επίπεδο Τεχνικών Υποδομών .
- Ανεπαρκής συντήρηση και αξιοποίηση χώρων αρχαιολογικού και πολιτιστικού ενδιαφέροντος .
- Η υπερκάλυψη της φέρουσας ικανότητας ορισμένων τουριστικώς περιοχών .
- Συγκοινωνιακή απομόνωση των νότιων άκρων της Πελοποννήσου
- Καθυστέρηση στην εισαγωγή και εφαρμογή νέων τεχνολογιών δικτυακής υποδομής και e-commerce από επιχειρήσεις και φορείς .
- Ελλείψεις σε ειδικευμένο προσωπικό και managers .
- Ανεπαρκής υποδομή των αεροδρομίων για υποδοχή πολιτικών πτήσεων .
- Έλλειψη στρατηγικής μάρκετινγκ .
- Ελλιπής τουριστική προβολή .
- Έλλειψη τουριστικής ταυτότητας .
- Περιορισμένη προσφορά οργανωμένων τουριστικών πακέτων .
- Μικρός αριθμός τουριστικών καταλυμάτων «υψηλών κατηγοριών»
- Περιορισμένο ιδιωτικό επενδυτικό ενδιαφέρον .
- Ποιοτική και ποσοτική έλλειψη προσωπικού .
- Πολλές αναξιοποίητες παραλιακές ζώνες (Ηλεία, Αιτωλοακαρνανία) .
- Άναρχη οικιστική ανάπτυξη σε ορισμένες περιοχές (κυρίως Ηλεία και Αχαΐα) .

**Διερεύνηση των ευκαιριών και των δυνατοτήτων αξιοποίησης,
αναβάθμισης και προβολής του τουριστικού δυναμικού της
περιφέρειας :**

- Η Ελλάδα ως μέλος της ΕΕ (ισχυρή οικονομία , οικονομική στήριξη) .
- Ασφαλής τουριστικός προορισμός .
- Αναπτυξιακά κίνητρα για τον τουρισμό .
- Ενδυνάμωση της τάσης Εγχώριου Τουρισμού .
- Βιώσιμη αξιοποίηση των τουριστικών πόρων .
- Σχεδιασμός / προγραμματισμός υποδομών επί των οποίων μπορούν να αναπτυχθούν οι ειδικές και εναλλακτικές μορφές τουρισμού .
- Ευνοϊκές επενδυτικές τάσεις στον σταθερά αναπτυσσόμενο τουριστικό κλάδο .
- Η διοργάνωση των Μεσογειακών Αγώνων του 2008 στην Πάτρα αποτελεί σημαντικές ευκαιρίες για την προβολή των συγκριτικών πλεονεκτημάτων της περιφέρειας στην πολιτιστική κληρονομιά .
- Η αναζήτηση νέων μορφών πολιτιστικών υπηρεσιών συνδέοντας τον πολιτισμό και το χώρο με τις νέες τεχνολογίες, τις τέχνες και την κοινωνία της πληροφορίας και του πολυθέαματος, προκειμένου να διασφαλιστεί η προσέλκυση των νέων γενεών και να διατηρηθούν οι ιδιαιτερότητες, η πολυμορφία και ο πλούτος της πολιτιστικής κληρονομιάς της περιφέρειας, θα υποστηρίξουν τα μέγιστα την αξιοποίηση των τουριστικών πόρων τα Περιφέρειας .
- Η προστασία, ανάδειξη, προβολή ενοποίηση – διασύνδεση και ολοκληρωμένη διαχείριση των τοπίων φυσικού κάλλους και των περιβαλλοντικά ευαίσθητων και προστατευμένων περιοχών της περιφέρειας θα μπορούσε να πολλαπλασιάσει το τουριστικό προϊόν και να διευρύνει την εξειδίκευση του σε πολλαπλά θεματικά πεδία με

συμπληρωματικές πολιτιστικές δράσεις και ένα πλέον διεθνή προσανατολισμό των τουριστικών υπηρεσιών .

- ο Ο ορθολογικός σχεδιασμός και η κατάρτιση διαχειριστικών σχεδίων για το σύνολο των τοπίων ιδιαίτερου φυσικού περιβάλλοντος με σκοπό την αποθάρρυνση της άναρχης δόμησης και την ενθάρρυνση δραστηριοτήτων φιλικών με τα κατά τόπους οικοσυστήματα, θεωρείται κρίσιμη παράμετρος για την αποτελεσματική προστασία του .

- ο Ο σχεδιασμός και η εφαρμογή αστικών πολιτικών για την αναβάθμιση των οικιστικών κέντρων υποστήριξης της τουριστικής δραστηριότητας και συμπληρωματικώς δράσεων συνεργασίας ανάμεσα στην πόλη και την ύπαιθρο θεωρείται προϋπόθεση για τη δημιουργία ενός ολοκληρωμένου δικτύου πολιτιστικών και οικολογικών χωροταξικών – τουριστικών ζωνών .

- ο Η επωφελής αξιοποίηση των χρηματοδοτήσεων του ΙΙΙ ΚΠΣ που εξειδικεύονται απόλυτα στις ανάγκες της περιφέρειας από άποψη φυσικών και πολιτιστικών πόρων συνιστούν καίριο εργαλείο για την προβολή και ανάδειξη των τουριστικών πόρων .

Εξέταση των απειλών και εντοπισμός προβληματικών ζωνών και τομέων

Η σημερινή δυναμική της τουριστικής ανάπτυξης αντιμετωπίζει αλλά και προκαλεί βασικές κατηγορίες προβλημάτων, όπως :

- ο Ισχυρό ανταγωνισμό .
- ο Προσέλκυση σημαντικού μέρους των επενδύσεων σε ήδη ανεπτυγμένες τουριστικά περιοχές .
- ο Χρονοβόρες διαδικασίες ολοκλήρωσης των τουριστικών επενδυτικών σχεδίων .
- ο Χρονοβόρες και δύσκολες διαδικασίες στη δανειοδότηση των επιχειρήσεων .

- ο Έλλειψη συντονισμού κρατικών φορέων και ιδιωτών για την προβολή του τουριστικού προϊόντος .
- ο Συγκέντρωση στις παράκτιες περιοχές και εγκατάλειψη των ορεινών περιοχών αναξιοποίητων, με συνακόλουθες επιπτώσεις στους πληθυσμούς των περιοχών αυτών .
- ο Υπερσυγκέντρωση και φόρτιση της μεταφορικής και τεχνικής υποδομής .
- ο Επερχόμενους κινδύνους από νέες τάσεις ανάπτυξης κατά μήκος των ακτών και των νέων οδικών αξόνων με την λειτουργία των μεγάλων έργων μεταφορικής υποδομής της περιφέρειας και την αύξηση της προσπελασιμότητας της .
- ο Κινδύνους αλλαγής χρήσης της γεωργικής γης υψηλής παραγωγικότητας .

ΑΞΙΟΛΟΓΗΣΗ ΤΩΝ ΥΦΙΣΤΑΜΕΝΩΝ ΤΟΥΡΙΣΤΙΚΩΝ ΠΟΡΩΝ

Οι αξιόλογοι φυσικοί και πολιτιστικοί πόροι της Περιφέρειας Πελοποννήσου αποτελούν ένα από τα σημαντικότερα συγκριτικά πλεονεκτήματα της πάνω στα οποία πρέπει να βασιστεί η τουριστική της ανάπτυξη . Αυτοί κατατάσσονται ως εξής :

ΦΥΣΙΚΟΙ ΠΟΡΟΙ

Ακτές

Το μήκος των ακτών που προσφέρεται για κολύμβηση, στο σύνολο της Περιφέρειας (1200 χλμ) φθάνει τα 333,7 χλμ δηλαδή το 27,8% του συνολικού μήκους της ακτογραμμής της . Το μεγαλύτερο σχεδόν μήκος των παραπάνω ακτών χαρακτηρίζονται ως πολύ καλές , ενώ στο σύνολο αυτών οι περισσότερες χαρακτηρίζονται ως άριστες .

Στην Περιφέρεια Πελοποννήσου έχουν θεσμοθετηθεί 15 περιοχές ως τοπία ιδιαίτερου φυσικού κάλλους . Τα 14 μνημεία φύσης της περιφέρειας έχουν εξ ορισμού ιδιαίτερη παλαιοντολογική, γεωμορφολογική και ιστορική αξία . Επίσης έχουν καταμετρηθεί 42 βιότοποι corine και 32 υγρότοποι . Μεγάλος αριθμός είναι επισκέψιμος . Στο δίκτυο Natura έχουν ενταχθεί 26 περιοχές . Στο νομό Λακωνίας υπάρχει ένα από τα πιο όμορφα λιμναία σπήλαια στην Ελλάδα, το σπήλαιο του Δυρού . Τα υπόλοιπα σπήλαια που έχουν εντοπιστεί στην Περιφέρεια αν και είναι επισκέψιμα δεν είναι κατάλληλα αξιοποιημένα και οργανωμένα για την υποδοχή επισκεπτών .

ΠΟΛΙΤΙΣΤΙΚΟΙ ΠΟΡΟΙ

Παραδοσιακοί οικισμοί

Η Περιφέρεια Πελοποννήσου περιλαμβάνει ένα μεγάλο αριθμό θεσμοθετημένων παραδοσιακών οικισμών οι οποίοι σε πολλές περιπτώσεις αποτελούν τη βάση ανάπτυξης του ορεινού τουρισμού . Η μεγαλύτερη συγκέντρωση θεσμοθετημένων παραδοσιακών οικισμών παρατηρείται στην Λακωνική Μάνη .

Αρχαιολογικοί Χώροι

Ο συνολικός αριθμός των αρχαιολογικών χώρων της Περιφέρειας ανέρχεται σε 60 περίπου . Τα σημαντικότερα σε πολιτιστική αξία και μέγεθος μνημεία είναι της Αρχαίας Επιδαύρου, των Μυκηνών, της Αρχαίας Κορίνθου, της Αρχαίας Μεσσήνης και της Αρχαίας Τίρυνθας .

Μουσεία

Ο συνολικός αριθμός μουσείων στην Περιφέρεια φθάνει στα 20 . Τα σπουδαιότερα αρχαιολογικά μουσεία είναι της Επιδαύρου, του Ναυπλίου, της Τρίπολης, της Κορίνθου, της Νεμέας, Της Σπάρτης. Της Χώρας Μεσσηνίας και της Πύλου . Τα πιο σημαντικά βυζαντινά μουσεία είναι του Μυστρά και της Μονεμβασιάς . Από τα λαογραφικά μουσεία τα πιο αξιόλογα είναι του Ναυπλίου, της Κορίνθου, του Γυθείου και της Καλαμάτας . Εκτός από τα παραπάνω μουσεία υπάρχουν και αξιόλογα θεματικά μουσεία όπως της Υδροκίνησης στην Δημητσάνα και του Σιδηροδρόμου στην Καλαμάτα .

Βυζαντινά και Μεταβυζαντινά μνημεία

Από τη Βυζαντινή και μεταβυζαντινή περίοδο έχει διασωθεί μεγάλος αριθμός αξιόλογων μνημείων (εκκλησίες, ιερές μονές, κάστρα, φρούρια, οχυρωματικά τείχη πόλεων, οικισμοί και πύργοι), τα οποία έχουν ανακηρυχθεί προστατευόμενα μνημεία από την πολιτεία . Τα σημαντικότερα μνημεία βρίσκονται στον νομό Λακωνίας .

Τοπικές Εκδηλώσεις – Εορτές

Το πιο δημοφιλές με παγκόσμια ακτινοβολία Φεστιβάλ είναι της “Επιδαύρου” που διοργανώνεται στο αρχαίο θέατρο της Επιδαύρου .



ΔΙΑΒΑΘΜΙΣΗ ΠΕΡΙΟΧΩΝ ΚΑΤΑ ΒΑΘΜΟ ΤΟΥΡΙΣΤΙΚΗΣ
ΑΝΑΠΤΥΞΗΣ - ΣΤΡΑΤΗΓΙΚΟΙ ΣΤΟΧΟΙ ΑΝΑ ΚΑΤΗΓΟΡΙΑ
ΠΕΡΙΟΧΗΣ

ΩΡΙΜΕΣ ΠΕΡΙΟΧΕΣ

Κύριο χαρακτηριστικό τους είναι ο μαζικός, κυρίως θαλάσσιος αλλά και ο πολιτιστικός τουρισμός .

Ναύπλιο, Λουτράκι, Καλάβρυτα, Παράκτιες περιοχές Πύργου - Αρχαίας Ολυμπίας / Πατρών / Ηλείας - Κυλλήνη / Ακράτας – Αιγίου / Γυθείου / Μονεμβασιάς / Ξυλοκάστρου / Κιάτου / Βραχατίου / Αγίων Θεοδώρων

Στις περιοχές αυτές οι επιμέρους στόχοι της τουριστικής ανάπτυξης είναι οι ακόλουθοι :

- Αναβάθμιση της ποιότητας των τουριστικών υποδομών
- Εμπλουτισμός και αναδιάρθρωση των βασικών χαρακτηριστικών του προσφερόμενου τουριστικού προϊόντος και διάχυση της ανάπτυξης
- Δυναμική προώθηση της διαφημιστικής τους εικόνας

ΔΥΝΑΜΙΚΕΣ ΠΕΡΙΟΧΕΣ

Πρόκειται για περιοχές με σημαντικές προοπτικές ανάπτυξης, αλλά και ελλείψεις στον σχεδιασμό και τον προγραμματισμό αυτής της ανάπτυξης .

Παλιά - Νέα Επίδαυρος, Άστρος – Τυρός - Λεωνίδιο, Ίσθμια – Σολυγία -Σαρωνικός, Ορεινή περιοχή Καλαβρύτων , Νεάπολη -

Ελαφόνησος, Δυρός –Αερόπολη - Οίτυλο, Πύλος – Μεθώνη - Φοινικούντα, Πεταλίδι – Κορώνη –Αιπεία

Οι επιμέρους στόχοι για την τουριστική Ανάπτυξη είναι οι ακόλουθοι :

- Συγκρότηση των βασικών χαρακτηριστικών του τουριστικού προϊόντος
- Σχεδιασμός και Προγραμματισμός της βιώσιμης ανάπτυξης
- Επιλεκτικό Μάρκετινγκ με βάση προτεραιότητες της βιώσιμης τουριστικής ανάπτυξης

ΑΝΑΞΙΟΠΟΙΗΤΕΣ ΠΕΡΙΟΧΕΣ

Η Περιφέρεια Πελοποννήσου χαρακτηρίζεται από την ύπαρξη ενός σημαντικού αριθμού αναξιοποίητων περιοχών, με σημαντικές προοπτικές τουριστικής ανάπτυξης, εφόσον υπάρχουν οι κατάλληλες ενέργειες .

Ορεινή περιοχή Αχαΐας, Κότρωνας – Κοκκάλα στο Δυτικό Λακωνικό Κόλπο, Ελίκα – Αρχάγγελος στον Ανατολικό Λακωνικό Κόλπο, Ορεινή περιοχή της ενότητας Πύργου – Αρχαίας Ολυμπίας, Γερολιμένας – Βάθεια στην Νοτιοδυτική Λακωνία – Ορεινή περιοχή της ενότητας Ν.Δ. Ηλείας – Καϊάφα, Κιτριές Αβίας στο Μεσσηνιακό Κόλπο, Άγιος Φωκάς – Καστανιά – Βελανιδιά – Άγιος Νικόλαος στην Ν.Α. Λακωνία, Μαραθόπολη – Φιλιατρά – Κυπαρισσία – Καλό Νερό στο Ιόνιο

Οι επιμέρους στόχοι κατά περίπτωση είναι :

- Η προώθηση ενός βιώσιμου προτύπου τουριστικής ανάπτυξης με έμφαση στον εναλλακτικό τουρισμό
- Έμφαση στην προστασία του πολιτιστικού, καθώς και του δομημένου και φυσικού περιβάλλοντος

- ο Συγκρότηση μιας διαφημιστικής εκστρατείας, η οποία να προβάλλει το πρότυπο του εναλλακτικού τουρισμού
- ο Η χωροθέτηση νέων τουριστικών υποδομών

ΠΕΡΙΟΧΕΣ ΜΕ ΔΥΝΑΤΟΤΗΤΕΣ ΑΝΑΠΤΥΞΗΣ

Παράκτια Περιοχή Ν.Δ. Ηλείας – Καϊάφα, Περιοχές σε δρόμους του κρασιού (Νεμέα, Μαντινεία)

Οι επιμέρους στόχοι είναι οι εξής :

- ο Ολοκληρωμένη ανάπτυξη, προστασία, προβολή και διαχείριση των παράκτιων και παραλίμνιων φυσικών πόρων διεθνούς σημασίας
- ο Αξιοποίηση των δημοσίων τουριστικών εκτάσεων, των ιαματικών πηγών του /Καϊάφα στο πλαίσιο ολοκληρωμένου προγράμματος ανάπτυξης θεραπευτικού τουρισμού
- ο Ανάδειξη, προστασία και ολοκληρωμένη διαχείριση του ορεινού περιβάλλοντος με ανάπτυξη ολοκληρωμένων συμπλεγμάτων ειδικών μορφών τουρισμού, ήπιες μορφές θεματικού τουρισμού (ορεινού, περιπατητικού, ορειβατικού), καθώς και συμπλήρωση της υποδομής των πολιτιστικών πόρων για την ενίσχυση του πολιτιστικού τουρισμού .

Η ΠΕΛΟΠΟΝΝΗΣΟΣ ΑΠΟΚΤΑ ΠΟΙΟΤΙΚΗ ΤΟΥΡΙΣΤΙΚΗ ΥΠΟΔΟΜΗ

Οι αρχαιολογικοί χώροι της περιοχής και οι νέοι οδικοί άξονες που χαράσσονται συνθέτουν έναν ισχυρό πόλο έλξης για τον έλληνα και τον ξένο ταξιδιώτη. Το πρόσωπο του ελληνικού τουρισμού αλλάζει. Σημαντικά επενδυτικά σχέδια - κυρίως από τον ιδιωτικό τομέα - έχουν ήδη λάβει σάρκα και οστά ενώ άλλα βρίσκονται στο στάδιο της υλοποίησης. Σήμερα αποκαλύπτει έναν νέο τουριστικό προορισμό που

αργά αλλά σταθερά δημιουργείται σε μια πανέμορφη περιοχή της χώρας. Ισχυρά επιχειρηματικά συμφέροντα έχουν ήδη κάνει αισθητή την παρουσία τους στην περιοχή ενώ άλλα ετοιμάζονται να θέσουν και αυτά το στίγμα τους. Πρόκειται για τη Πελοπόννησο, η οποία συγκεντρώνει όλα τα προσόντα να γίνει ένας ελίτ τουριστικός προορισμός της χώρας: από τη μια η πλούσια ιστορική και πολιτιστική κληρονομιά και από την άλλη το επενδυτικό ενδιαφέρον, που γίνεται ολοένα και ισχυρότερο, αποτελούν μια ισχυρή βάση για την ανάπτυξη της περιοχής. Η Αρχαία Ολυμπία, ο ναός του Επικούριου Απόλλωνα, τα ανάκτορα του Νέστορα στη Χώρα Μεσσηνίας και τα κάστρα της Πύλου, της Μεθώνης και της Κορώνης συνθέτουν έναν ισχυρό πόλο έλξης για τον έλληνα και τον ξένο ταξιδιώτη. Και σίγουρα οι νέοι οδικοί άξονες που χαράσσονται στην περιοχή, η στρατηγικής σημασίας Ιονία Οδός, οι αλλαγές στα αεροδρόμια της περιοχής μπορούν να συμβάλουν στην αναγέννηση της περιοχής.

ΠΡΟΟΠΤΙΚΕΣ ΑΝΑΠΤΥΞΗΣ ΤΗΣ ΠΕΡΙΦΕΡΕΙΑΣ

ΠΕΛΟΠΟΝΝΗΣΟΥ

Όπως καταλαβαίνουμε από τα παραπάνω η περιφέρεια Πελοποννήσου έχει αρκετές δυνατότητες ανάπτυξης . Οι προτεινόμενες παρεμβάσεις για την βιώσιμη ανάπτυξη του τουρισμού είναι :

1. Προστασία, ανάδειξη φυσικών τουριστικών πόρων όπως η θεσμοθέτηση προστατευόμενων περιοχών, η κήρυξη παραδοσιακών οικισμών, η αξιοποίηση μνημείων της φύσης NATURA 2000 και των τοπίων ιδιαίτερου κάλλους καθώς και ο προσδιορισμός των κατάλληλων φορέων για την διαχείριση των φυσικών πόρων .

2. Προστασία, ανάδειξη πολιτιστικών τουριστικών πόρων όπως η ανάπλαση ιστορικών κέντρων, η ανάδειξη και αξιοποίηση των κάστρων

και σπηλαίων, η δημιουργία δικτύων πολιτιστικών στοιχείων και διαδρομών πολιτιστικού τουρισμού καθώς και έργα ανάδειξης της γέφυρας Ρίου - Αντιρρίου ως αξιοθέατου .

3. Οργάνωση, στήριξη, προβολή μεγάλων εκδηλώσεων Περιφέρειας (Αρχαία Ολυμπία)

4. Αναβάθμιση, Διεύρυνση / Μεγέθυνση της τουριστικής προσφοράς όπως η αναβάθμιση και ο εκσυγχρονισμός των υφιστάμενων τουριστικών καταλυμάτων με την αναβάθμιση τους σε ανώτερη κατηγορία, η δημιουργία νέων καταλυμάτων υψηλής ποιότητας, η ενσωμάτωση επιπρόσθετων υπηρεσιών, η εισαγωγή και η χρήση νέων τεχνολογιών και η χρήση συστημάτων ποιότητας και ελέγχου των προσφερόμενων υπηρεσιών .

5. Ποιοτική αναβάθμιση, εμπλουτισμός τουριστικού προϊόντος (ανωδομές, υποδομές, υπηρεσίες) όπως η ενίσχυση της βελτίωσης των μεταφορικών υποδομών (οδικών, σιδηροδρομικών, λιμενικών), των αστικών τεχνικών υποδομών (δίκτυα αποχέτευσης, ύδρευσης, διευθέτησης απορριμμάτων κ.λ.π.), η αναβάθμιση της λειτουργικότητας των οικιστικών συνόλων (αναπλάσεις, συγκοινωνιακές και κυκλοφοριακές ρυθμίσεις κ.λ.π.), η βελτίωση των κοινωνικών υποδομών (κυρίως η πρωτοβάθμια περίθαλψη) καθώς και η βελτίωση των παρεχόμενων υπηρεσιών που στόχο έχουν την εξυπηρέτηση του τουρίστα - επισκέπτη .

6. Διαφοροποίηση τουριστικού προϊόντος - ανάπτυξη ειδικών μορφών τουρισμού (θαλάσσιος, συνεδριακός, χιονοδρομικός, οικοτουρισμός, ιαματικός, τουρισμός πόλεως, πολιτιστικός τουρισμός, αγροτουρισμός, δραστηριότητες ορεινού χώρου, νερού κτλ.) .

BIBΛΙΟΓΡΑΦΙΑ

1. <http://www.greekholidays.gr>
2. <http://www.peloponnisos.gr>
3. <http://www.holidays-greece>.
4. <http://www.peloponnissos.net>
5. <http://www.korinthia.gr>
6. <http://www.diakopes.gr>
7. <http://www.peloponnisos.com.gr>
8. <http://www.holidayshop.gr>
9. www.peloponnisos.gr
10. www.peloponnissos.net
11. www.netrino.gr
12. www.korinthia.gr
13. www.agrotravel.gr
14. www.pelopas.gr
15. www.eot.gr
16. www.diasnews.com
17. www.nea.gr
18. www.messinia.gr
19. www.gnto.gr
20. www.geocities.com
21. www.westerngreece.gr

- **Τίτλος:** Προϋποθέσεις για τη χάραξη και εφαρμογή μιας ρεαλιστικής πολιτικής τουριστικής ανάπτυξης
Συγγραφέας: Ηγουμενάκης, Νικόλαος Γ. (070)
 Ινστιτούτο Τεχνολογικής Εκπαίδευσης (070)
Δημοσίευση: Αθήνα : Ινστιτούτο Τεχνολογικής Εκπαίδευσης, 2000
- **Τίτλος:** Τουριστική γεωγραφία της Ελλάδας
Συγγραφέας: Ρούπας, Βασίλης (070)
Δημοσίευση: Αθήνα : Παπαζήσης, 1997
- **Τίτλος:** Ο ιαματικός τουρισμός και η ανάπτυξη του τουρισμού υγείας στην Ελλάδα
Συγγραφέας: Σπαθή, Σ. Κ. (070)
 Κέντρο Προγραμματισμού και Οικονομικών Ερευνών (070)
Δημοσίευση: Αθήνα : ΚΕΠΕ, 2000
- **Τίτλος:** Προϋποθέσεις για τη χάραξη και εφαρμογή μιας ρεαλιστικής πολιτικής τουριστικής ανάπτυξης
Συγγραφέας: Ηγουμενάκης, Νικόλαος Γ. (070)
 Ινστιτούτο Τεχνολογικής Εκπαίδευσης (070)
Δημοσίευση: Αθήνα : Ινστιτούτο Τεχνολογικής Εκπαίδευσης, 2000
- **Τίτλος:** Τουριστικός οδηγός νομού Αχαΐας / Σπουδάστριες: Α. Κοτσιαύτη, Δ. Ηλιοπούλου ; Εισ. καθηγήτρια: Α. Ζαφειροπούλου
Συγγραφέας: ΚΟΤΣΙΑΥΤΗ, Α. (070)
 ΗΛΙΟΠΟΥΛΟΥ, Δ. (070)
 Ζαφειροπούλου, Α., Εισηγήτρια (015)
 Σ.Δ.Ο.. Τμήμα Τουριστικών Επιχειρήσεων
 Τ.Ε.Ι. Πάτρας (650)
Φυσική Περιγραφή: [190]σ. ; φωτ.
Σημειώσεις: βιβλιογραφία: σ.117
Θέματα: Πτυχιακή εργασία
 Τουρισμός
 ΤΟΥΡΙΣΤΙΚΟΣ ΟΔΗΓΟΣ
 ΑΞΙΟΘΕΑΤΑ
 ΜΟΡΦΕΣ ΤΟΥΡΙΣΜΟΥ
 ΞΕΝΟΔΟΧΕΙΑ
 ΝΟΜΟΣ ΑΧΑΪΑΣ

ΠΕΡΙΕΧΟΜΕΝΑ

ΠΕΡΙΛΗΨΗ.....	1
ΕΙΣΑΓΩΓΗ.....	6
ΚΟΡΙΝΘΙΑ.....	8
ΙΣΤΟΡΙΚΑ ΣΤΟΙΧΕΙΑ	9
ΓΕΩΓΡΑΦΙΚΑΣΤΟΙΧΕΙΑ.....	10
ΤΟΥΡΙΣΤΙΚΟΙ ΠΟΛΟΙ ΕΛΞΗΣ.....	11
ΕΝΑΛΛΑΚΤΙΚΕΣ ΜΟΡΦΕΣ ΤΟΥΡΙΣΜΟΥ ΣΤΟΝ ΝΟΜΟ	
ΚΟΡΙΝΘΙΑΣ.....	12
ΙΑΜΑΤΙΚΟΣ ΤΟΥΡΙΣΜΟΣ	12
ΟΙΚΟΛΟΓΙΚΟΣ ΤΟΥΡΙΣΜΟΣ	13
ΑΡΧΑΙΟΛΟΓΙΚΟΣ ΤΟΥΡΙΣΜΟΣ	14
ΤΟΥΡΙΣΤΙΚΗ ΥΠΟΔΟΜΗ.....	19
ΧΡΗΣΙΜΕΣ ΠΛΗΡΟΦΟΡΙΕΣ.....	21
ΑΧΑΪΑ.....	22
ΙΣΤΟΡΙΚΑ ΣΤΟΙΧΕΙΑ.....	23
ΓΕΩΓΡΑΦΙΚΑ ΣΤΟΙΧΕΙΑ.....	24
ΤΟΥΡΙΣΤΙΚΟΙ ΠΟΛΟΙ ΕΛΞΗΣ.....	25
ΕΝΑΛΛΑΚΤΙΚΕΣ ΜΟΡΦΕΣ ΤΟΥΡΙΣΜΟΥ ΣΤΟΝ ΝΟΜΟ	
ΑΧΑΪΑΣ.....	28
ΑΘΛΗΤΙΚΟΣ ΤΟΥΡΙΣΜΟΣ - ΤΟΥΡΙΣΜΟΣ	
ΠΕΡΙΠΕΤΕΙΑΣ.....	28
ΟΙΚΟΛΟΓΙΚΟΣ ΤΟΥΡΙΣΜΟΣ	29
ΘΑΛΑΣΣΙΟΣ ΤΟΥΡΙΣΜΟΣ	31
ΠΟΛΙΤΙΣΤΙΚΟΣ ΤΟΥΡΙΣΜΟΣ	32
ΑΡΧΑΙΟΛΟΓΙΚΟΣ ΤΟΥΡΙΣΜΟΣ	33
ΘΡΗΣΚΕΥΤΙΚΟΣ ΤΟΥΡΙΣΜΟΣ	35
ΤΟΥΡΙΣΤΙΚΗ ΥΠΟΔΟΜΗ.....	37
ΧΡΗΣΙΜΕΣ ΠΛΗΡΟΦΟΡΙΕΣ.....	38
ΑΡΓΟΛΙΔΑ.....	41
ΙΣΤΟΡΙΚΑ ΣΤΟΙΧΕΙΑ.....	42
ΓΕΩΓΡΑΦΙΚΑ ΣΤΟΙΧΕΙΑ.....	43
ΤΟΥΡΙΣΤΙΚΟΙ ΠΟΛΟΙ ΕΛΞΗΣ.....	44
ΕΝΑΛΛΑΚΤΙΚΕΣ ΜΟΡΦΕΣ ΤΟΥΡΙΣΜΟΥ.....	46
ΟΙΚΟΛΟΓΙΚΟΣ ΤΟΥΡΙΣΜΟΣ	46
ΑΡΧΑΙΟΛΟΓΙΚΟΣ ΤΟΥΡΙΣΜΟΣ	48
ΑΓΡΟΤΟΥΡΙΣΜΟΣ	49

ΘΡΗΣΚΕΥΤΙΚΟΣ ΤΟΥΡΙΣΜΟΣ	50
ΤΟΥΡΙΣΤΙΚΗ ΥΠΟΔΟΜΗ	51
ΧΡΗΣΙΜΕΣ ΠΛΗΡΟΦΟΡΙΕΣ	53
ΑΡΚΑΔΙΑ	55
ΙΣΤΟΡΙΚΑ ΣΤΟΙΧΕΙΑ	56
ΓΕΩΓΡΑΦΙΚΑ ΣΤΟΙΧΕΙΑ	57
ΤΟΥΡΙΣΤΙΚΟΙ ΠΟΛΟΙ ΕΛΞΗΣ	58
ΕΝΑΛΛΑΚΤΙΚΕΣ ΜΟΡΦΕΣ ΤΟΥΡΙΣΜΟΥ	60
ΤΟΥΡΙΣΜΟΣ ΠΕΡΙΠΕΤΕΙΑΣ	60
ΟΙΚΟΛΟΓΙΚΟΣ ΤΟΥΡΙΣΜΟΣ	61
ΘΡΗΣΚΕΥΤΙΚΟΣ ΤΟΥΡΙΣΜΟΣ	63
ΑΡΧΑΙΟΛΟΓΙΚΟΣ ΤΟΥΡΙΣΜΟΣ	63
ΤΟΥΡΙΣΤΙΚΗ ΥΠΟΔΟΜΗ	68
ΧΡΗΣΙΜΕΣ ΠΛΗΡΟΦΟΡΙΕΣ	71
ΗΛΕΙΑ	72
ΙΣΤΟΡΙΚΑ ΣΤΟΙΧΕΙΑ	73
ΓΕΩΓΡΑΦΙΚΑ ΣΤΟΙΧΕΙΑ	74
ΤΟΥΡΙΣΤΙΚΟΙ ΠΟΛΟΙ ΕΛΞΗΣ	75
ΕΝΑΛΛΑΚΤΙΚΕΣ ΜΟΡΦΕΣ ΤΟΥΡΙΣΜΟΥ	76
ΙΑΜΑΤΙΚΟΣ ΤΟΥΡΙΣΜΟΣ	76
ΟΙΚΟΛΟΓΙΚΟΣ ΤΟΥΡΙΣΜΟΣ	77
ΑΡΧΑΙΟΛΟΓΙΚΟΣ ΤΟΥΡΙΣΜΟΣ	78
ΤΟΥΡΙΣΤΙΚΗ ΥΠΟΔΟΜΗ	80
ΧΡΗΣΙΜΕΣ ΠΛΗΡΟΦΟΡΙΕΣ ΝΟΜΟΥ ΗΛΕΙΑΣ ...	81
ΛΑΚΩΝΙΑ	83
ΙΣΤΟΡΙΚΑ ΣΤΟΙΧΕΙΑ	84
ΓΕΩΓΡΑΦΙΚΑ ΣΤΟΙΧΕΙΑ	85
ΤΟΥΡΙΣΤΙΚΟΙ ΠΟΛΟΙ ΕΛΞΗΣ	87
ΕΝΑΛΛΑΚΤΙΚΕΣ ΜΟΡΦΕΣ ΤΟΥΡΙΣΜΟΥ	89
ΟΙΚΟΛΟΓΙΚΟΣ ΤΟΥΡΙΣΜΟΣ	89
ΤΟΥΡΙΣΜΟΣ ΠΕΡΙΠΕΤΕΙΑΣ	90
ΑΡΧΑΙΟΛΟΓΙΚΟΣ ΤΟΥΡΙΣΜΟΣ	93
ΓΑΣΤΡΟΝΟΜΙΚΟΣ ΤΟΥΡΙΣΜΟΣ	94
ΧΡΗΣΙΜΕΣ ΠΛΗΡΟΦΟΡΙΕΣ	97
ΜΕΣΣΗΝΙΑ	98
ΙΣΤΟΡΙΚΑ ΣΤΟΙΧΕΙΑ	99
ΓΕΩΓΡΑΦΙΚΑ ΣΤΟΙΧΕΙΑ	100
ΤΟΥΡΙΣΤΙΚΟΙ ΠΟΛΟΙ ΕΛΞΗΣ	102
ΕΝΑΛΛΑΚΤΙΚΕΣ ΜΟΡΦΕΣ ΤΟΥΡΙΣΜΟΥ ΣΤΟΝ ΝΟΜΟ ΜΕΣΣΗΝΙΑΣ	105
ΠΟΛΙΤΙΣΤΙΚΟΣ ΤΟΥΡΙΣΜΟΣ	105
ΑΘΛΗΤΙΚΟΣ ΤΟΥΡΙΣΜΟΣ	106

ΑΓΡΟΤΟΥΡΙΣΜΟΣ – ΟΙΚΟΤΟΥΡΙΣΜΟΣ	107
ΟΡΕΙΒΑΤΙΚΟΣ - ΠΕΖΟΠΟΡΙΚΟΣ ΤΟΥΡΙΣΜΟΣ	108
ΣΥΝΕΔΡΙΑΚΟΣ ΤΟΥΡΙΣΜΟΣ	108
ΘΡΗΣΚΕΥΤΙΚΟΣ ΤΟΥΡΙΣΜΟΣ	110
ΤΟΥΡΙΣΤΙΚΗ ΥΠΟΔΟΜΗ.....	111
ΧΡΗΣΙΜΕΣ ΠΛΗΡΟΦΟΡΙΕΣ ΝΟΜΟΥ	
ΜΕΣΣΗΝΙΑΣ.....	113
ΣΤΑΤΙΣΤΙΚΑ ΣΤΟΙΧΕΙΑ.....	115
ΟΙΚΟΝΟΜΙΚΑ ΣΤΟΙΧΕΙΑ ΚΟΡΙΝΘΙΑΣ.....	118
ΟΙΚΟΝΟΜΙΚΑ ΣΤΟΙΧΕΙΑ ΑΧΑΙΑΣ	119
ΟΙΚΟΝΟΜΙΚΑ ΣΤΟΙΧΕΙΑ ΑΡΓΟΛΙΔΟΣ.....	120
ΟΙΚΟΝΟΜΙΚΑ ΣΤΟΙΧΕΙΑ ΑΡΚΑΔΙΑΣ	121
ΟΙΚΟΝΟΜΙΚΗ ΑΝΑΠΤΥΞΗ ΗΛΕΙΑΣ	122
ΟΙΚΟΝΟΜΙΚΑ ΣΤΟΙΧΕΙΑ ΛΑΚΩΝΙΑΣ.....	123
ΟΙΚΟΝΟΜΙΚΗ ΑΝΑΠΤΥΞΗ ΜΕΣΣΗΝΙΑΣ.....	124
ΠΡΟΟΠΤΙΚΕΣ ΑΝΑΠΤΥΞΗΣ ΤΗΣ ΠΕΡΙΦΕΡΕΙΑΣ	
ΠΕΛΟΠΟΝΝΗΣΟΥ.....	125
SWOT.....	125
ΑΞΙΟΛΟΓΗΣΗ ΤΩΝ ΥΦΙΣΤΑΜΕΝΩΝ ΤΟΥΡΙΣΤΙΚΩΝ	
ΠΟΡΩΝ.....	129
ΦΥΣΙΚΟΙ ΠΟΡΟΙ	129
ΠΟΛΙΤΙΣΤΙΚΟΙ ΠΟΡΟΙ	130
ΔΙΑΒΑΘΜΙΣΗ ΠΕΡΙΟΧΩΝ ΚΑΤΑ ΒΑΘΜΟ ΤΟΥΡΙΣΤΙΚΗΣ	
ΑΝΑΠΤΥΞΗΣ - ΣΤΡΑΤΗΓΙΚΟΙ ΣΤΟΧΟΙ ΑΝΑ	
ΚΑΤΗΓΟΡΙΑ ΠΕΡΙΟΧΗΣ.....	132
Η ΠΕΛΟΠΟΝΝΗΣΟΣ ΑΠΟΚΤΑ ΠΟΙΟΤΙΚΗ ΤΟΥΡΙΣΤΙΚΗ	
ΥΠΟΔΟΜΗ.....	134
ΠΡΟΟΠΤΙΚΕΣ ΑΝΑΠΤΥΞΗΣ ΤΗΣ ΠΕΡΙΦΕΡΕΙΑΣ....	135
ΒΙΒΛΙΟΓΡΑΦΙΑ.....	137
ΠΕΡΙΕΧΟΜΕΝΑ.....	139
ΦΩΤΟΓΡΑΦΙΚΟ ΥΛΙΚΟ.....	142

Η ΠΕΡΙΠΛΑΝΗΣΗ...

ΣΤΗΝ ΜΑΓΙΚΗ ΠΕΛΟΠΟΝΝΗΣΟ...

ΜΕΣΩ ΤΟΥ ΦΩΤΟΓΡΑΦΙΚΟΥ ΜΑΣ ΥΛΙΚΟΥ...

ΑΡΧΙΖΕΙ...

Πελοπόννησος, το νησί του Πέλοπα.

Ένα πάζλ από δαντελένιες ακρογιαλιές, και καταπράσινες πλαγιές που συνυπάρχουν σε έναν οργασμό αυθεντικής ομορφιάς.

Ελάτε στην Πελοπόννησο και γνωρίστε το κέντρο του πολιτισμού:

- Μυκήνες
- Σπάρτη
- Ολυμπία
- Επίδαυρο
- Καλάβρυτα
- Μάνη
- Πύλος
- Μυστράς
- Μονεμβασιά

Διαλέξτε αφετηρία...

...η περιπλάνηση στην μαγική Πελοπόννησο...

...έχει μόλις ξεκινήσει....

ΕΚΚΛΗΣΙΕΣ - ΒΥΖΑΝΤΙΝΑ ΜΝΗΜΕΙΑ



Αγία Σοφία - Μονεμβάσια



Άγιος Αντρέας – Πάτρα – Αχαΐα



**Ιερά Μονή Αγ. Δημητρίου
Καρακαλά
11^{ος} Αιώνας – Δ. Τίρυνθας
Αργολίδα**

**Ιερά Μονή Αυγού 17^{ος} Αιώνας
Δ. Κρανιδίου
Αργολίδα**



**Ιερά Μονή Αγ. Αναργύρων
11^{ος} Αιώνας
Δήμος Ερμιόνης
Αργολίδα**

***Ι, Μ. Παμεγίστων Ταξιαρχών 15^{ος}
Αιώνας Δ.Επιδαύρου
Αργολίδα***



***Ιερά Μονή Καλαμίου (Κοίμησης
Θεοτόκου)
Αιώνας Δ. Ασκληπιείου
Αργολίδα***

***Αγία Μονή (Ζωοδόχος Πηγή)
15ος Ναυπλίου Δ.Ναυπλίου
Αργολίδα***





**Ιερά Μονή Αγ. Θεοδοσίου
10ο Αιώνα-Δ.Μιδέας
Αργολίδα**

**Ι. Ν. Κοίμησης της
Θεοτόκου
12ος Αιώνας-
Δ.Μιδέας
Αργολίδα**



**Ιερός Ναός Ζωοδόχου Πηγής
Κεφαλαρίου (Ιστορικά
Σπήλαια-Πηγές)
Δ.Άργους
Αργολίδα**




**Μονή Αγίας Λαύρας
Καλάβρυτα
Αχαΐα**

**Μονή Μεγάλου Σπηλαίου
Καλάβρυτα
Αχαΐα**



**Ο δικιόνιος ναός της
Μεταμόρφωσης του Σωτήρος
στα Ταρσινά
Κορινθία**



Αγ. Αντώνιος στη Σολυγεία - Κόρινθος




Ο Ναός του Αποστόλου Παύλου στην Κόρινθο

ΑΡΧΑΙΟΛΟΓΙΚΑ ΑΞΙΟΘΕΑΤΑ



Μουσείο Θυσίας Καλαβρυτινών Αχαΐα

Αρχαία Ήλιδα



Πύργος Ηλείας



Ο Αρχαιολογικός χώρος της Αρχαίας Κορίνθου



**Οι σωζόμενοι εφτά μονολιθικοί κίονες του αρχαίου δωρικού ναού
της Κορινθιακής αγοράς**




Το αρχαίο θέατρο Σικυώνας από ΒΑ. Εναέρια άποψη.
Κορινθία



**Μαρμάρινη κεφαλή της θεάς
Τύχης. Ρωμαϊκή περίοδος.
Μουσείο αρχαίας Σικυώνας
Κορινθία**



Η Ακρόπολη της αρχαίας Τιάνης. Κορινθία



Αμφορέας με πώμα. Από
Κορινθιακό εργαστήριο γύρω
στο 600 π.Χ.



**Είσοδος του κάστρου του
Ακροκορίνθου**



**Το κάστρο του
Αγιονορίου και η
μικρή εκκλησία
των Αγίων
Αναργύρων**



Το φρούριο του Φωκά αποκαθιστούσε την οπτική σύνδεση μεταξύ Δυτικής και Ανατολικής Κορινθίας αλλά και μεταξύ Στερεάς Ελλάδας και Πελοποννήσου.



Ο πύργος του Κορδή, στο σημερινό χωριό Πύργος της Ευρωσίνης.



**ΑΡΧΑΙΟΛΟΓΙΚΟΣ ΧΩΡΟΣ
ΑΡΧΑΙΟΥ ΚΛΕΙΤΩΡΑ**
Πρόκειται για μία από τις
σημαντικότερες πόλεις της αρχαίας
Αζανίας



ΑΡΧΑΙΟΛΟΓΙΚΟΣ ΧΩΡΟΣ ΑΝΩ ΛΟΥΣΩΝ

Πρόκειται για μια από τις
γνωστότερες αρκαδικές
πόλεις που έλεγχε ολόκληρο
τον Επανώκαμπο!

ΤΟΥΡΙΣΤΙΚΑ ΑΞΙΟΘΕΑΤΑ



Ορειβατικό καταφύγιο Ταυγέτου



Τεχνητή Λίμνη Λάδωνα - Αρκαδία




Οστρακίνα Χιονοδρομικό κέντρο Μαινάλου

Αρκαδία

Ιαματικές πηγές στον
Καϊάφα - Δήμος Ζαχάρως
Ηλεία



**Λιμάνι Μαύρων Λιθαριών
Κορινθία**



Πόλη Άργους



**Λουτρά Ωραίας
Ελένης**

**Καπνοπαραγωγός
στο Αγγελόκαστρο**



**Συλλογή
ρητίνης στο
Σοφικό**



Ιχθυοκαλλιέργειες στο Σαρωνικό



Φαράγγι στη Σολυγεία



**Το Κλίμα Πausανία βρίσκεται στην θέση Παγκρατέικα καλύβια.
Το κλίμα έχει ηλικία χιλιάδων ετών και αναφέρεται από τον Πausανία από τον οποίο πήρε το όνομα του.**




Το Αρχοντικό της Παλαιολογίνας αποτελεί ένα σημαντικό πολιτιστικό απόθεμα για την πόλη των Καλαβρύτων.



Αγ. Θεόδωροι.



Γέφυρες στον Ισθμό



Από την διάνοιξη της διώρυγας το 1886




Διώρυγα Ισθμού σήμερα



Το κανάλι της Κορίνθου σήμερα



Ο Αρχαίος Δίοικος



Ο αρχαιολογικός χώρος του Ιερού του Ποσειδώνα της Ισθμίας




Ο αρχαιολογικός χώρος των Ισθμίων από τα δυτικά με το ναό του Ποσειδώνα στο κέντρο. Εναέρια άποψη.



Αρχαιολογικός χώρος Ισθμίας. Αποψη των ρωμαϊκών λουτρών από βρειοδυτικά. Εναέρια άποψη.



Πανοραμική άποψη κόλπου Λουτρακίου



Το Ηραίο της Περachώρας. Διακρίνονται τα θεμέλια του ναού της





**Παραλιακή περιοχή
Μαυρολίμνης**



Οι Αλκυονίδες νήσοι



Σχίνος



Ξυλόκαστρο: Μαρίνα



Πανοραμική άποψη παλαιάς Λουτρόπολης, Λουτρακίου



**Πανοραμική άποψη
Λουτρακίου**

**Καταράκτες
Λουτρακίου**




Φιλαρμονική Λουτρακίου



Η Παναγία η Κορφιώτισσα



Άγιος Βλάσιος Ξυλοκάστρου



Φλαμπουρίτσα



Ο Πευκιάς είναι ένα φυσικό πευκοδάσος κατά μήκος του Κορινθιακού κόλπου



Το χωριό Τρίκαλα είναι κεφαλοχώρι της Κυλλήνης, χτισμένο στα ερείπια του αρχαίου Μυσαίου.



Παναγία η Κορφιώτισσα, από το ιστορικό χωριό της Κορφιώτισσας ξεκίνησε ο πρώτος

Αντάρτης μοναχός.



Οι σωζόμενοι κίονες από το ναό του Διός στη Νεμέα (330 π.Χ.) Οι δύο εμπρόσθιοι αναστηλώθηκαν μεταξύ του 1999-2002.





Μερική άποψη Νεμέας

**Η αναβίωση των αγώνων
στη Νεμέα**



**Αναβίωση από την στέψη
των Νεμέων αγώνων**

**Ο σιδηροδρομικός σταθμός στα
Δερβενάκια**



**Τμήμα του Ανδριάνιου τείχους
Στην Νεμέα**

**Το χωριό Πετρί όπως φαίνεται
από τον Προφήτη Ηλεία**





Άποψη του κάμπου της Νεμέας



Αρχαίο Στάδιο Επιδαύρου



Το σπήλαιο του Διρού



Ηλιοβασίλεμα στην Τσίπα Μάνης



Ηλιοβασίλεμα στον Μεσσηνιακό κόλπο...



Το κάστρο του Ναύλιου υπέροχα φωτισμένο..



Λιμάνι Ναύπλιου



Φαράγκι Καλιθέας



Ακτή Κυπαρισσίας



Ερείπια αρχαίου κυκλικού τείχους στο νομό Μεσσηνίας



Περιπλάνηση στα σοκάκια της Μονεμβασιάς...



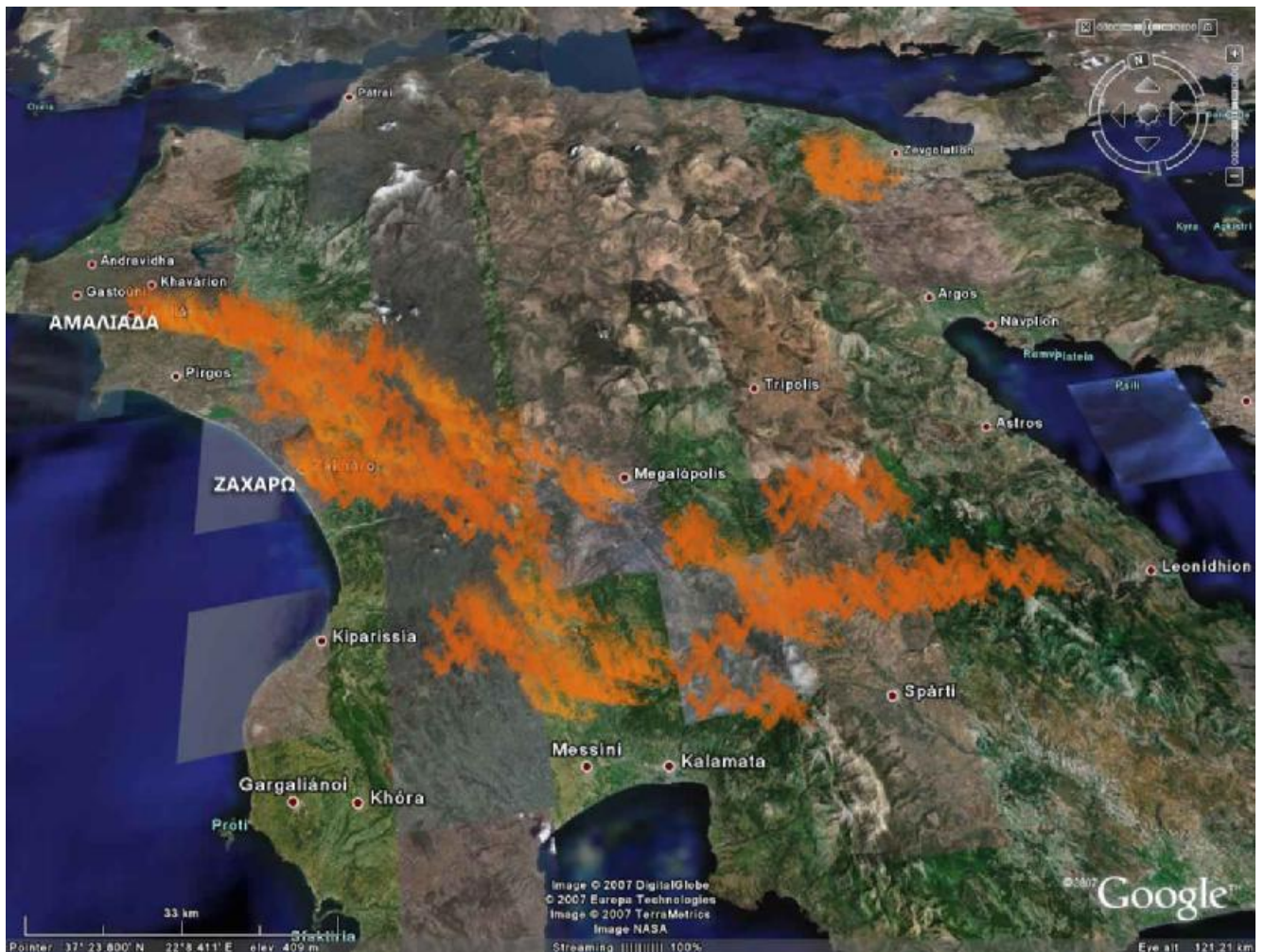


Το ψαροχώρι Γερολυμένας



‘ΜΙΚΡΟ’ ΑΦΙΕΡΩΜΑ ΣΤΗΝ ‘ΜΕΓΑΛΗ’ ΚΑΤΑΣΤΡΟΦΗ ΠΟΥ ΥΠΕΣΤΕΙ Η ΠΕΛΟΠΟΝΝΗΣΟΣ ΑΠΟ ΤΙΣ ΦΩΤΙΕΣ

«Μόνο με τη λέξη “ολοκαύτωμα” μπορούμε να αποτιμήσουμε την καταστροφή που συντελέστηκε στην Ηλεία από τις πυρκαγιές του τελευταίου δεκαημέρου του Αυγούστου 2007. Δυστυχώς, η πραγματικότητα ξεπέρασε κάθε φαντασία και έγραψε το τραγικότερο σενάριο στην ιστορία μας».





Φωτογραφίες χωρίς λόγια...





Καμμένα τα δέντρα του Κρόνιου Λόφου πίσω από το μνημείο του Πιερ ντε Κουμπερτέν



**Οι φλόγες έζωσαν την Αρχαία Ολυμπία
Σώθηκε στο παρά πέντε το Μουσείο**



Η Αρχαία Ολυμπία παραδομένη στις φλόγες



**Η έκταση της καταστροφής
μεγάλη...**