


Τ.Ε.Ι. ΠΑΤΡΑΣ
ΣΧΟΛΗ: ΔΙΟΙΚΗΣΗΣ & ΟΙΚΟΝΟΜΙΑΣ
ΤΜΗΜΑ: ΤΟΥΡΙΣΤΙΚΩΝ ΕΠΙΧΕΙΡΗΣΕΩΝ
ΕΙΣΗΓΗΤΗΣ: Α. ΠΑΝΑΓΟΠΟΥΛΟΣ

ΠΤΥΧΙΑΚΗ ΕΡΓΑΣΙΑ

*Με θέμα: «Η τουριστική ανάπτυξη
της Ηπείρου τα έτη 1990 – 2000»*



Σπουδάστρια:

Πανούση Αλίκη – Μόνικα

Τάση Βαρβάρα

ΠΑΤΡΑ – ΙΟΥΝΙΟΣ

2002

13

ΠΕΡΙΕΧΟΜΕΝΑ

ΚΕΦΑΛΑΙΟ ΠΡΩΤΟ	7
ΗΠΕΙΡΟΣ	7
1. ΓΕΝΙΚΑ Η ΉΠΕΙΡΟΣ	8
1.1. Οικονομία της Ηπείρου	12
1.2. Η μορφολογία και το περιβάλλον της Ηπείρου	12
1.3. Πίνακας μεταφορικών μέσων	14
1.4. Τουριστική Υποδομή της Ηπείρου	16
1.5. Μορφές τουρισμού της Ηπείρου	17
1.6. Η Γενική εικόνα του τουρισμού	19
1.6.1 Πίνακας Α: Σύνολο πληρότητας των καταλυμάτων της Ηπείρου πλην campings 1990-1999	19
1.6.2 Πίνακας Β: Πίνακας της πληρότητας των καταλυμάτων πλην campings της Ηπείρου το έτος 1999 του τελευταίου τριμήνου	20
1.6.3 Σύνολο πληρότητας των καταλυμάτων της Ηπείρου πλην campings 1990-1999 σε διαχωρισμό ημεδαπών και αλλοδαπών	20
ΚΕΦΑΛΑΙΟ ΔΕΥΤΕΡΟ	25
ΝΟΜΟΣ ΑΡΤΑΣ	25
2. ΓΕΝΙΚΑ ΓΙΑ ΤΟ ΝΟΜΟ ΑΡΤΑΣ	26
2.1 Άρτα	28
2.1.1 Αξιοθέατα της Άρτας	28
2.1.2 Πολιτιστικές εκδηλώσεις - πανηγύρια	28
2.1.3 Μουσεία - Μοναστήρια του Νομού	29
2.2 Τουριστικά ενδιαφέροντα και αξιοθέατα του Νομού Άρτας	30
2.2.1 Αρχαία Αμβρακία	30
2.2.2 Το Γεφύρι της Άρτας	30
2.2.3 Ναός Απόλλωνα	31
2.2.4 Γέφυρα Πλάκας	31
2.2.5 Στρογγυλή	31
2.2.6 Αμβρακικός	31
2.2.7 Τζουμέρκα	32
2.2.8 Ποταμός Αραχθός	33
2.2.9 Φυσιολατρικές διαδρομές	33
2.2.10 Σπορ	34
2.3. Τουριστική υποδομή του Νομού Άρτας	36
2.3.1. Συγκριτικός πίνακας ξενοδοχειακού δυναμικού Άρτας ετών 1998-1999	37
2.4 Μορφές τουρισμού του Ν. Άρτας	38
2.5 Η γενική εικόνα του τουρισμού	39

2.5.1	Σύνολο πληρότητας των καταλυμάτων νομού Άρτας πλην Campings 1990-1999	41
2.5.2	Αναλυτικός πίνακας της πληρότητας των καταλυμάτων πλην campings του νομού το έτος 1999	42
2.5.3	Σύνολο πληρότητας των καταλυμάτων νομού Άρτας πλην Campings 1990-1999 σε διαχωρισμό ημεδαπών και αλλοδαπών	43
2.5.4.1	Πίνακας πληρότητας Νομού Άρτας 90-99 πλην Campings	48
2.5.4.2	Συμπεράσματα του πίνακα 2.5.4.1 πληρότητας Νομού Άρτας 90-99 (πλην Camping)	49
2.6	Συμπεράσματα της τουριστικής ανάπτυξης 1990-1999 του νομού Άρτας	49
2.7	Προοπτικές ανάπτυξης του Νομού	50
ΚΕΦΑΛΑΙΟ ΤΡΙΤΟ		51
ΝΟΜΟΣ ΘΕΣΠΡΩΤΙΑΣ		51
3. ΓΕΝΙΚΑ ΝΟΜΟΣ ΘΕΣΠΡΩΤΙΑΣ		52
3.1	Ηγουμενίτσα	54
3.1.1	Αξιοθέατα της Ηγουμενίτσας	54
3.1.2	Πολιτιστικές εκδηλώσεις του νομού	55
3.1.3	Μουσεία – Μοναστήρια	55
3.2	Τουριστικά ενδιαφέροντα και αξιοθέατα νομού Θεσπρωτίας	56
3.2.1	Ελέα (σημ. Χρυσσαυγή – τ. Βέλιανη)	56
3.2.2	Γιτάνη ή Τιτάνη (σημ. Γκούμανη)	56
3.2.3	Ελίνα (Δυμόκαστρο)	56
3.2.4	Πύργος Ραγιού (Λυγιά)	57
3.2.5	Περιοχή Πλαταριάς:	57
3.2.6	Περιοχή Παραμυθιάς:	57
3.2.7	Περιοχή Καλαμά:	57
3.2.8	Οσδίνα ή Ουζντίνα	57
3.2.9	Φωτική	58
3.2.10	Δέλτα ποταμού Καλαμά	58
3.2.11	Μουργγανα – Γκορίλας	59
3.2.12	Φαράγγι Καλαμά, Οσδίνα, Σποροροπηγάδια, Ραβένη	59
3.2.13	Οι Δυτικές ακτές	61
3.2.14	Σπορ	61
3.3	Τουριστική υποδομή του νομού Θεσπρωτίας	63
3.3.1	Συγκριτικός πίνακας ξενοδοχειακού δυναμικού Θεσπρωτίας ετών 1998-1999	64
3.4	Μορφές τουρισμού του ν. Θεσπρωτίας	65
3.5	Η γενική εικόνα του τουρισμού	65
3.5.1	Σύνολο πληρότητας καταλυμάτων του νομού Θεσπρωτίας (πλην κάμπινγκ) 1990-1999	70
3.5.2	Αναλυτικός πίνακας της πληρότητας των καταλυμάτων (πλην camping) του νομού Θεσπρωτίας το έτος 1999	71

3.5.3. Σύνολο πληρότητας νομού Θεσπρωτίας πλην camping 1990-1999 σε διαχωρισμό ημεδαπών και αλλοδαπών	72
3.5.4. Πίνακας πληρότητας νομού Θεσπρωτίας 90-99 (πλην camping)	77
3.5.4.1 Συμπέρασμα του πίνακα 3.5.4 πληρότητας νομού Θεσπρωτίας 90-99 (πλην camping)	78
3.6. Συμπέρασμα της τουριστικής ανάπτυξης του νομού Θεσπρωτίας	78
3.7 Προοπτικές ανάπτυξης του νομού	79
ΚΕΦΑΛΑΙΟ ΤΕΤΑΡΤΟ	80
ΝΟΜΟΣ ΙΩΑΝΝΙΝΩΝ	80
4. ΓΕΝΙΚΑ ΝΟΜΟΣ ΙΩΑΝΝΙΝΩΝ	81
4.1 Ιωάννινα	83
4.1.1 Αξιοθέατα της πόλης των Ιωαννίνων	83
4.1.1.1 Μουσείο Ελληνικής Ιστορίας Παύλου Βρέλλη	83
4.1.1.2 Δημοτικό Μουσείο	83
4.1.1.3 Αρχαιολογικό Μουσείο	84
4.1.1.4 Βυζαντινό Μουσείο	84
4.1.1.5 Λαογραφικό μουσείο ΕΗΜ	84
4.1.1.6 Ζωσιμαία Βιβλιοθήκη	84
4.1.1.7 Πινακοθήκη ΕΗΜ	84
4.1.1.8 Δημοτική Πινακοθήκη	84
4.1.1.9 Θέατρο ΕΗΜ	85
4.1.1.10 Το Κάστρο των Ιωαννίνων	85
4.1.1.11 Το Σπήλαιο του Περάματος	85
4.1.2 Πολιτιστικές εκδηλώσεις του νομού Ιωαννίνων	85
4.1.3 Μοναστήρια του νομού	87
4.2. Τουριστικά ενδιαφέροντα και αξιοθέατα του νομού Ιωαννίνων	87
4.2.1 Το νησάκι των Ιωαννίνων	87
4.2.2 Λίμνη Παμβώτιδα	87
4.2.3 Γέφυρα Αώου	88
4.2.4 Η χαράδρα του Βίκου	88
4.2.5 Βρύσες του Μετσόβου	88
4.2.6 Νερόμυλος Γκίνα	89
4.2.7 Τεχνητή λίμνη πηγών Αώου	89
4.2.8 Φυσιολατρικές διαδρομές	89
4.2.9 Χιονοδρομικό κέντρο προφήτη Ηλία	90
4.2.10. Χιονοδρομικό κέντρο Ανήλιου Μετσόβου	90
4.3. Τουριστική υποδομή του νομού Ιωαννίνων	91
4.3.1. Συγκριτικός πίνακας ξενοδοχειακού δυναμικού Ιωαννίνων ετών 1998-1999	92
4.4. Μορφές τουρισμού του ν. Ιωαννίνων	93
4.5 Η γενική εικόνα του τουρισμού	94

4.5.1	Σύνολο πληρότητας καταλυμάτων του νομού Ιωαννίνων (πλην κάμπινγκ) 1990-1999	102
4.5.2	Αναλυτικός πίνακας της πληρότητας των καταλυμάτων (πλην camping) του νομού	103
4.5.3	Σύνολο πληρότητας νομού Θεσπρωτίας πλην camping 1990-1999 σε διαχωρισμό ημεδαπών και αλλοδαπών	104
4.5.4	Πίνακας πληρότητας νομού Θεσπρωτίας 90-99 (πλην camping)	109
4.5.4.1	Συμπέρασμα του πίνακα 36 πληρότητας νομού Ιωαννίνων 90-99 πλην camping	110
4.6	Συμπέρασμα της τουριστικής ανάπτυξης 1990 – 1999 του νομού Ιωαννίνων	110
4.7	Προοπτικές ανάπτυξης του νομού	111
ΚΕΦΑΛΑΙΟ ΠΕΜΠΤΟ		113
ΝΟΜΟΣ ΠΡΕΒΕΖΗΣ		113
5. ΓΕΝΙΚΑ ΝΟΜΟΣ ΠΡΕΒΕΖΗΣ		114
5.1	Πρέβεζα	116
5.1.1	Αξιοθέατα της Πρέβεζας	116
5.1.2	Πολιτιστικές εκδηλώσεις Πρέβεζας	116
5.2	Πάργα	117
5.2.1	Πολιτιστικές εκδηλώσεις Πάργας	118
5.3	Μουσεία – Μοναστήρια του νομού	119
5.4	Τουριστικά ενδιαφέροντα και αξιοθέατα του Νομού Πρεβέζης	119
5.4.1	Αρχαία Νικόπολη	119
5.4.2	Ζάλογγο – Κασσώπη	120
5.4.3	Νεκρομαντείο	120
5.4.4	Ποταμός Αχέρων	121
5.4.5	Λίμνη Ζηρού	121
5.4.6	Υγροβιότοπος Αμβρακικού κόλπου	121
5.4.7	Οι δυτικές ακτές	122
5.4.8	Σπορ	123
5.5	Τουριστική υποδομή του νομού Πρεβέζης	124
5.5.1	Συγκριτικός πίνακας ξενοδοχειακού δυναμικού Πρεβέζης ετών 1998-1999	125
5.6	Μορφές τουρισμού του ν. Πρεβέζης	126
5.7	Η γενική εικόνα του τουρισμού	126
5.7.1	Σύνολο πληρότητας καταλυμάτων νομού Ιωαννίνων πλην camping 1990-1999	131
5.7.2	Αναλυτικός πίνακας της πληρότητας των καταλυμάτων πλην camping του νομού το έτος 1999	132
5.7.3	Σύνολο πληρότητας νομού Θεσπρωτίας πλην camping 1990-1999 σε διαχωρισμό ημεδαπών και αλλοδαπών	133

5.7.4 πίνακας πληρότητας νομού Πρεβέζης 90-99 πλην camping	138
5.7.4.1. Συμπέρασμα του πίνακα 49 πληρότητας νομού Πρεβέζης 90-99 πλην camping	139
5.8 Συμπέρασμα της τουριστικής ανάπτυξης 1990-1999 του νομού Πρεβέζης	139
5.9 Προοπτικές ανάπτυξης του νομού	140
ΚΕΦΑΛΑΙΟ ΕΚΤΟ	142
ΠΡΟΓΡΑΜΜΑΤΑ ΑΓΡΟΤΙΚΗΣ ΑΝΑΠΤΥΞΗΣ ΣΤΗΝ ΗΠΕΙΡΟ	142
LEADER II	142
6. ΓΕΝΙΚΑ	143
6.1 Προγράμματα αγροτικής ανάπτυξης στην Ήπειρο (LEADER)	143
6.2 Φορείς διαχείρισης	144
6.2.1 Α). Αναπτυξιακή εταιρία «ΗΠΕΙΡΟΣ Α.Ε.»	144
6.2.2 Β). Αναπτυξιακή εταιρία «ΕΤΑΝΑΜ Α.Ε.»	145
6.3 Καινοτόμα Προγράμματα Αγροτικής Ανάπτυξης	149
6.4 Διαχείριση των προγραμμάτων από τις δύο εταιρείες	150
6.4.1 Διαχείριση των μέτρων από την «ΗΠΕΙΡΟΣ Α.Ε.»	150
6.4.1.1 ΜΕΤΡΟ 1, Παροχή τεχνικής στήριξης	150
6.4.1.2 ΜΕΤΡΟ 2, Επαγγελματική κατάρτιση	150
6.4.1.3 ΜΕΤΡΟ 3, Αγροτουρισμός	151
6.4.1.4 ΜΕΤΡΟ 4, Μικρές επιχειρήσεις - βιοτεχνίες, υπηρεσίες παρεχόμενες σε μικρή κλίμακα	160
6.4.1.5 ΜΕΤΡΟ 5, Αξιοποίηση επί τόπου και εμπορία της γεωργικής και δασοκομικής παραγωγής	165
6.4.1.6 ΜΕΤΡΟ 6, Διατήρηση και βελτίωση του περιβάλλοντος και του περιβάλλοντος χώρου	173
6.4.2 Διαχείριση των μέτρων από την «ΕΤΑΝΑΜ Α.Ε.»	179
6.4.2.1 ΜΕΤΡΟ 1, Τεχνική στήριξη	179
6.4.2.2 ΜΕΤΡΟ 2, Επαγγελματική κατάρτιση	180
6.4.2.3 ΜΕΤΡΟ 3, Αγροτουρισμός	180
6.4.2.4 Μέτρο 4, Μικρές επιχειρήσεις, βιοτεχνίες, υπηρεσίες παρεχόμενες σε μικρή κλίμακα	196
6.4.2.5 ΜΕΤΡΟ 5, Αξιοποίηση επί τόπου και εμπορία της γεωργικής - δασικής παραγωγής καθώς και εκείνης της τοπικής αλυσίδας	197
6.4.2.6 ΜΕΤΡΟ 6, Διατήρηση και βελτίωση του φυσικού περιβάλλοντος και του περιβάλλοντος χώρου	202
6.5 Συμπεράσματα ανάπτυξης	206
ΚΕΦΑΛΑΙΟ ΕΒΔΟΜΟ	208

Η ΣΥΜΒΟΛΗ ΤΩΝ ΔΗΜΟΣΙΩΝ ΕΡΓΩΝ ΣΤΗΝ ΤΟΥΡΙΣΤΙΚΗ ΑΝΑΠΤΥΞΗ ΤΗΣ ΗΠΕΙΡΟΥ	208
7. ΕΙΣΑΓΩΓΗ	209
7.1.1 Γενικά η Εγνατία οδός	209
7.1.2 Το έργο της Εγνατίας Οδού	209
7.1.3 Ποια είναι η σημασία του έργου	211
7.1.5 Τι έχει κατασκευαστεί στην Ηπειρο	215
7.1.6 Τι θα παραδοθεί στην κυκλοφορία στη Ηπειρο	215
7.1.8 Οι σήραγγες της ΕΓΝΑΤΙΑΣ ΟΔΟΥ στην Ηπειρο	217
7.1.9 Τι δημοπρατείται για την Ηπειρο	218
7.1.10 Ο χρόνος διαδρομής που επιτυγχάνεται με το έργο της «Εγνατίας Οδού»	219
7.1.11 Η συνολική χρηματοδότηση του έργου	220
7.1.12 Ανάδοχος εταιρεία	220
7.2 Ζεύξη Πρέβεζας Ακτίου με υποθαλάσσια σήραγγα	221
7.3 Επέκταση δαπέδου στάθμευσης αεροσκαφών και κατασκευή νέων συνδετηρίων τροχοδρόμων στον κρατικό αερολιμένα Άκτιου	222
7.4 Νέος λιμένας Ηγουμενίτσας	222
7.5 Βελτίωση και κατασκευή οδού Άρτας – Καρδίτσας	223
7.6 Περιφερειακό επιχειρησιακό πρόγραμμα Ηπείρου (1994-1999)	224
7.7 Σεμινάρια ΠΕΠ Ηπείρου (1994 – 1999)	247
7.8 Συμπεράσματα των δημοσίων έργων ως προς την ανάπτυξη	250
ΚΕΦΑΛΑΙΟ ΟΓΔΩΟ	253
ΣΥΜΠΕΡΑΣΜΑΤΑ ΚΑΙ ΠΡΟΟΠΤΙΚΕΣ	253
8. ΣΥΜΠΕΡΑΣΜΑΤΑ ΚΑΙ ΠΡΟΟΠΤΙΚΕΣ	254
8.1 Συμπέρασμα τουριστικής ανάπτυξης 1990-1999 της Ηπείρου	254
8.2 Προοπτικές ανάπτυξης της Ηπείρου	254
8.3 Προτάσεις	256
ΠΗΓΕΣ / ΒΙΒΛΙΟΓΡΑΦΙΑ	257

ΚΕΦΑΛΑΙΟ ΠΡΩΤΟ

ΉΠΕΙΡΟΣ

1. ΓΕΝΙΚΑ Η ΉΠΕΙΡΟΣ

Η Ήπειρος είναι το βορειοδυτικό τμήμα της χερσαίας Ελλάδας. Δυτικά βρέχεται από το Ιόνιο πέλαγος και στο Βορρά γειτονεύει με την Αλβανία. Β – Ανατολικά της, βρίσκεται η Δυτική Μακεδονία και Ανατολικά η Θεσσαλία. Νότια της Ηπείρου είναι η Αιτωλοακαρνανία και ένα μεγάλο τμήμα βρέχεται από τον Αμβρακικό.

Αποτελείται από τέσσερις νομούς. Της Άρτας, της Θεσπρωτίας, των Ιωαννίνων και της Πρέβεζας. Έχει έκταση **9.203 τ.χλμ.** και πληθυσμό σύμφωνα με τα πρώτα στοιχεία της απογραφής του 2001 **352.420 κατοίκους**. Σύμφωνα με τα στοιχεία της eurostat το κατά κεφαλή Ακαθάριστο Εθνικό Προϊόν, ανέρχεται στο 42% του μέσου όρου της Ευρωπαϊκής Ένωσης, γεγονός που την κατατάσσει στην τελευταία θέση από πλευράς Περιφερειών. Η Ήπειρος χωρίζεται σε δύο ζώνες: Η μία, η ορεινή και η ημιορεινή που φθίνει πληθυσμιακά και η άλλη των πόλεων και των παραθαλασσίων περιοχών, που αναπτύσσονται με γοργούς ρυθμούς. Πλεονέκτημα μεγάλο, εξακολουθεί να είναι το απaráμιλλο φυσικό περιβάλλον της, που σε γενικές γραμμές παραμένει αναλλοίωτο. Οι ακτές της είναι γεμάτες από μεγάλες αμμουδιές, γραφικά λιμανάκια, πανέμορφους κολπίσκους, βραχώδη ακρωτήρια και σπάνιους βιότοπους. Πλούσιες πεδιάδες με σημαντική παραγωγή, από τις παραθαλάσσιες περιοχές της Άρτας και Πρέβεζας μέχρι το οροπέδιο των Ιωαννίνων. Στο ορεινό τμήμα της κυριαρχούν τα βουνά, μεγαλόπρεπα, χιονοσκεπή για πολλούς μήνες, γεμάτα δάση ή βραχώδη σαν φυσικά κάστρα και είναι γεμάτα από ορεινά χωριά και οικισμούς χαρακτηριστικά του Ηπειρωτικού χώρου. Λίμνες και ποτάμια συμπληρώνουν την φυσική γεωγραφία της Ηπείρου. Πάνω από όλα όμως η Ήπειρος είναι ιστορία,

θρύλοι και παράδοση. Μειονέκτημα αποτελεί το γεγονός ότι αρκετά μεγάλα έργα καθυστερούν να ολοκληρωθούν, με πρώτη την Εγνατία, η οποία υπολογίζεται στο τμήμα της Ηπείρου να είναι έτοιμη μετά το 2004.

Κάθε χρόνο τις ομορφιές και τα σπουδαία αρχαιολογικά μνημεία με τα οποία είναι διάσπαρτα η περιοχή, τα επισκέπτονται χιλιάδες Έλληνες και ξένοι τουρίστες που επιστρέφουν στην «έδρα» τους με τις καλύτερες εντυπώσεις. Θα μπορούσαμε να συμπυκνώσουμε την ιστορία της Ηπείρου σε λίγες γραμμές, σε ένα απόσπασμα από χαιρετισμό του αείμνηστου Κώστα Φρόντζου προέδρου της εταιρίας Ηπειρωτικών Μελετών (ΕΗΜ).

«Η Ήπειρος, φύτρα και ρίζα Ελλήνων, η Δωδώνη, πρωτόθρονη στα ιερά των Πανελληνίων, η αρχέγονος Ελλάς των Δωριέων κατηφορίζει στους αιώνες, όμοια με ραχοκοκαλιά των βουνών μας, κι οι σκληροτράχηλοι πολεμιστές του Πύρρου, γίνονται πρωτομάστορες του Δεσποτάτου, Αρματολοί και πολέμαρχοι, πρωτομάστοροι, θεμέλιο και λαμπάδα του Γένους».





1.1. Οικονομία της Ηπείρου

Η οικονομία της Ηπείρου, βασίζεται κυρίως στην γεωργία, την κτηνοτροφία και την εκμετάλλευσή του δασικού πλούτου. Τα τελευταία χρόνια έχει αναπτυχθεί ιδιαίτερα η ορνιθοτροφία (στις ορεινές και ημιορεινές περιοχές), καθώς και ο τουρισμός σε όλη της την έκταση, είτε είναι παράκτια είτε ορεινή.

Στη βιοτεχνία η Ήπειρος έχει μεγάλη παράδοση σε τομείς λαϊκής τέχνης και ιδιαίτερα στην αργυροχρυσοχοΐα. Επίσης άλματα προόδου όσον αφορά την αλιεία στις παραθαλάσσιες περιοχές. Η έλλειψη όμως πεδινών – παραγωγικών εκτάσεων και η απομόνωσή της από την υπόλοιπη Ελλάδα μαζί με την αδιαφορία της κεντρικής εξουσίας του Νεοελληνικού Κράτους, έχουν καταστήσει την Ήπειρο ως την φτωχότερη περιοχή της Ευρωπαϊκής Ένωσης!

Παρά ταύτα, ο λαός της αγωνίζεται ενώ αγωνιά για ένα καλύτερο μέλλον του ίδιου και των γενεών που έπονται...

1.2. Η μορφολογία και το περιβάλλον της Ηπείρου

Η Ήπειρος, είναι η πιο ορεινή περιοχή της Ελλάδος και καλύπτεται από τον όγκο της οροσειράς της Πίνδου και από τις διακλαδώσεις της. Οι πεδινές εκτάσεις βρίσκονται κυρίως στις παράκτιες περιοχές και ελάχιστες σε οροπέδια ή κοιλάδες. Γεωγραφικά δεσπόζουν οι κορυφές του Σμόλικα, του Γράμμου, της Τύμφης, των Τζουμέρκων, του Περιστερίου, του Μιτσικελίου, της Ολύτσικας (Τόμαρος), των βουνών του Σουλίου, του Ξηροβουνίου...Ο υψηλός δείκτης βροχοπτώσεων καθώς και οι μεγάλες αποστάσεις από τις θάλασσες, δημιούργησαν πολλούς και μεγάλους ποταμούς.

Άραχθος, Λούρος, Καλαμάς ή Θύαμις, Αώος (τιμήμα του βρίσκεται εντός της Χώρας με το μεγαλύτερο μέρος του να διασχίζει την Αλβανία), τιμήμα (οι πηγές του βρίσκονται στη περιοχή του Μετσόβου) του Αχελώου και Αχέροντας είναι οι μεγαλύτεροι. Στα πολλά οροπέδια που σχηματίζονται, δεν λείπουν και οι λίμνες με μεγαλύτερη αυτή των Ιωαννίνων, την Παμβώτιδα, η οποία έχει έκταση 19.470 τ.χμ. Ο υψηλός δείκτης των βροχοπτώσεων, συντελεί στη σημαντική ποικιλία χλωρίδας και πανίδας. Ποικιλία καλλιεργειών (έστω και με λίγες αποδόσεις), δασών και ζώων δίνουν ένα «άλλο» χρώμα στην περιοχή αυτή. Ο χειμώνας, εξάλλου στην Πίνδο δημιουργεί εικόνες αλπικές που δεν έχουν να ζηλέψουν τίποτα από άλλες φημισμένες περιοχές, του εσωτερικού και του εξωτερικού.

1.3. Πίνακας μεταφορικών μέσων

ΛΟΓΙΣΤΙΚΗ ΠΕΡΙΗΓΗΤΩΝ ΑΠΟ ΤΟ ΕΞΩΤΕΡΙΚΟ ΚΑΤΑ ΜΕΣΟ ΓΑΣΙΑΔΟΥ, ΣΤΑΘΜΟ ΕΙΣΙΣΟΥ ΚΑΙ ΟΜΑΔΕΣ ΠΕΡΙΠΑΔΟΥ
 ΠΕΡΙΟΔΟΣ: Ιανουάριος - Δεκεμβρίου 1999 (Κροναζιέρες)

Αρτη Περιήγησης Περιεχόμενα	ΕΤΟΣ	ΕΤΟΣ	Μεταβολή 1999/1998	Αναλογία επί του συνόλου	
	1998	1999		1998	1999
ΣΥΝΟΛΟ ΣΤΑΘΜΩΝ	18.916.346	12.184.083	11,43	100,00	100,00
I. ΑΕΡΟΠΟΡΙΚΟΣ	8.645.841	9.961.836	15,22	79,29	81,90
1 Αιζανθοπούλιος	80	-	-	0,00	0,00
2 Ανδραβιάς	-	-	-	0,00	0,00
3 Ακρίτιο	22.840	31.111	36,21	0,21	0,26
4 Ελασσόνας	570	-	-	0,01	0,00
5 Ελάφους	2.107.633	2.469.012	17,15	19,31	20,30
6 Ζακύνθου	325.009	388.050	19,40	2,98	3,19
7 Ήρακλειου	1.829.387	2.077.021	13,52	16,76	17,08
8 Ηρακλείωνος	558.005	635.522	13,89	5,11	5,22
9 Ιθιάς	144.882	178.063	22,90	1,35	1,46
10 Ιονίων	10	409	3.990,00	0,00	0,00
11 Καθιάς	7.223	35.440	30,30	0,70	0,44
12 Κερκενίου	77.840	40.411	-6,77	0,55	0,33
13 Κερκίρας	796.180	898.352	12,79	7,30	7,79
14 Κορυθίωνος	88.814	120.411	35,58	0,81	0,99
15 Κω	385.947	453.372	11,55	5,37	5,37
16 Μεσσηνίας	37.508	40.729	8,59	0,74	0,33
17 Μολώνος	82.249	81.437	-0,95	0,75	0,67
18 Μυρσινής (Αιγίου)	8.747	7.377	-15,76	0,08	0,06
19 Μυρσινίας	41.193	75.285	77,90	0,38	0,60
20 Νηλεΐδας	127.034	115.969	-10,28	1,16	0,94
21 Ολύμπου	1.126.947	1.304.641	20,88	10,74	11,22
22 Ορίου	147.489	139.447	-8,13	1,35	1,31
23 Ουαίου	111.943	120.034	7,23	1,03	0,99
24 Χανίων	357.044	418.199	17,13	3,27	3,44
25 Χίου	13.148	22.622	72,06	0,12	0,19
26 Λοκιά σταθμός	16.139	14.593	-9,68	0,13	0,12
II. ΣΤΑΘΡΟΑΡΟΜΙΚΟΣ	31.796	38.808	22,48	0,29	0,32
1 Δολφίνου	899	10	-98,89	0,01	0,00
2 Ελάφους	23.498	5.623	-77,94	0,23	0,05
3 Προμαχώνα	690	32.378	4.392,46	0,01	0,27
4 Πύλου	4.427	797	-82,78	0,04	0,01
5 Κροναζιέρας	-	-	-	-	-
III. ΘΑΛΑΣΣΙΟΣ	834.516	797.106	-4,48	7,64	6,53
1 Ελασσόνας	-	-	-	0,00	-
2 Ηλιομακίνας	119.407	178.338	49,37	1,09	1,47
3 Ήρακλειου (Κρήτης)	10.676	7.431	-21,95	0,11	0,06
4 Ηρακλείωνος	21.317	23.675	11,33	0,22	0,19
5 Κερκενίας	184.634	43.131	-36,37	0,96	0,37
6 Πατρών	209.903	269.390	37,87	1,92	2,38
7 Περγαίας	27.326	33.043	103,03	0,23	0,46
8 Ραίου	48.293	38.694	-19,88	0,44	0,32
9 Λοκιά σταθμός	290.602	159.334	-45,20	2,66	1,31
IV. ΟΔΙΚΟΣ	1.403.983	1.306.338	-7,68	12,86	11,23
1 Αιγίου	18.941	16.208	-13,30	0,17	0,13
2 Ελάφους	539.664	485.894	-45,27	3,11	1,33
3 Κροναζιέρας	385.658	424.448	9,77	3,54	3,49
4 Καταρτών	7.088	4.596	-35,16	0,06	0,04
5 Κέρκυρας	98.022	142.376	45,45	0,90	1,17
6 Κροναζιέρας	144.692	184.133	27,26	1,33	1,51
7 Νίκης	55.410	70.022	26,37	0,31	0,58
8 Ορίου	21.332	2.002	-90,70	0,20	0,02
9 Προμαχώνα	332.076	335.369	1,29	3,94	2,77
ΚΡΟΝΑΖΙΕΡΕΣ	447.776	441.340	-1,33		
ΓΕΝΙΚΟ ΣΥΝΟΛΟ	11.363.822	12.685.928	10,93		

Η τουριστική ανάπτυξη της Ηπείρου το έτος 1990-2000

ΔΦΕΙΣ ΠΕΡΙΗΓΗΤΩΝ ΑΠΟ ΤΟ ΕΞΩΤΕΡΙΚΟ ΚΑΤΑ ΜΕΣΟ ΤΑΞΙΑΙΟΥ, ΣΤΑΘΜΟ ΕΙΣΟΔΟΥ ΚΑΙ ΟΜΑΔΕΣ ΠΕΡΙΗΛΘΩΝ
 ΠΕΡΙΟΔΟΣ: Ιανουάριος - Ιανουάριος 2000 (Κρινοζήλας)

Κατηγορία/Περιφέρεια/Περιφέρεια	ΕΤΟΣ 1999	ΕΤΟΣ 2000	Μεταβολή Στοιχ.1999	Αριθμός εισιτηρίων/ομάδων	1999	2000
ΣΥΝΟΛΟ ΣΤΑΘΜΩΝ	4260.964	4378.126	3,00	100,00	100,00	100,00
I. ΑΕΡΟΠΟΡΙΚΩΣ	3.628.554	3.699.960	1,94	83,21	80,78	
1 Αλεξανδρούπολη	-	2	-	0,00	0,00	
2 Ανδρούσος	-	-	-	0,00	0,00	
3 Αράδος	10.126	16.223	60,21	0,23	0,23	
4 Βασιλική	-	-	-	0,00	0,00	
5 Βόλος	1.019.059	1.082.774	6,33	23,37	23,67	
6 Ζακύνθος	136.781	148.806	8,79	3,14	3,23	
7 Ημαθίου	764.181	760.930	-0,43	17,52	16,52	
8 Θεσσαλονίκης	211.703	180.416	-14,78	4,85	3,54	
9 Ηγιάλης	56.693	59.167	4,36	1,30	1,29	
10 Ιονίων	229	110	-31,97	0,01	0,00	
11 Καβάλας	18.657	5.994	-67,87	0,43	0,17	
12 Κασσίου	12.508	15.985	27,80	0,29	0,35	
13 Κερκύρας	295.150	120.172	-8,48	6,77	6,59	
14 Κορινθίων	43.317	49.645	14,61	0,99	1,08	
15 Κω	217.447	149.413	-31,29	4,99	3,20	
16 Μυτιλήνης	17.131	16.372	-3,26	0,29	0,26	
17 Μυκίνου	17.073	29.743	74,21	0,39	0,63	
18 Νάουσος (Ασφύ)	1.913	23	-98,80	0,04	0,00	
19 Νιούφυτης	26.895	29.010	7,86	0,62	0,63	
20 Πρωτείας	29.153	30.823	74,33	0,67	1,11	
21 Ρόδου	477.073	481.343	0,90	10,94	10,51	
22 Σάμου	55.137	54.730	-0,74	1,26	1,20	
23 Σαφίων	42.592	46.820	9,93	0,98	1,02	
24 Χίου	139.363	176.300	10,63	3,65	3,85	
25 Χίου	8.938	20.244	125,23	0,21	0,44	
26 Λοκρίων	7.385	2.813	-61,91	0,17	0,06	
II. ΣΙΑΦΡΟΠΟΡΙΚΩΣ	11.410	26.634	133,43	6,26	6,58	
1 Δελφών	-	-	-	0,00	0,00	
2 Ειδυμίων	782	8.021	925,70	0,02	0,18	
3 Προμαχώνας	10.428	18.333	75,81	0,24	0,40	
4 Πύλου	200	280	40,00	0,00	0,01	
5 Κοκκιάς	-	-	-	0,00	0,00	
III. ΘΑΛΑΣΣΙΩΣ	218.152	160.586	-26,39	5,89	3,51	
1 Ελευθέρας	-	-	-	0,00	0,00	
2 Νηλεοπέλας	56.973	4.284	-92,48	1,31	0,09	
3 Πρωτείας (Κρήτης)	4.093	2.332	-37,63	0,09	0,06	
4 Θεσσαλονίκης	10.843	14.259	31,30	0,25	0,31	
5 Κερκύρας	14.116	9.301	-34,11	0,32	0,20	
6 Πατρών	33.833	4.426	-87,66	0,82	0,10	
7 Περγάνης	21.293	14.364	-32,39	0,49	0,31	
8 Ρόδου	14.815	25.664	73,23	0,34	0,56	
9 Λοκρίων	60.162	85.736	42,51	1,38	1,87	
IV. ΟΔΙΚΩΣ	592.848	692.846	37,78	11,53	15,13	
1 Δορδηνών	4.443	9.234	108,29	0,10	0,20	
2 Βοζίνων	32.282	166.243	414,97	0,74	3,63	
3 Κακοβφίας	198.476	177.271	-10,68	4,33	3,87	
4 Καπνισίων	54	130	140,74	0,00	0,00	
5 Κόρων	30.278	43.146	42,50	0,69	0,94	
6 Κρυοναλλιστηγής	71.403	106.470	49,11	1,64	2,33	
7 Νίου	18.211	34.120	87,36	0,42	0,75	
8 Ορμενίου	1.477	1.492	1,02	0,03	0,03	
9 Προμαχώνας	146.222	154.720	5,81	3,33	3,38	
ΚΡΟΥΑΖΙΕΡΕΣ	152.741	138.797	-9,19			
ΓΕΝΙΚΟ ΣΥΝΟΛΟ	4.513.705	4.717.833	4,52			

1.4. Τουριστική Υποδομή της Ηπείρου

ΞΕΝΟΔΟΧΕΙΑ ΗΠΕΙΡΟΥ

ΝΟΜΟΣ	ΕΠΙΧΕΙΡΗΣΕΙΣ	ΔΩΜΑΤΙΑ	ΚΑΙΝΕΣ
ΙΩΑΝΝΙΝΩΝ	80	1785	3465
ΑΡΤΑΣ	7	197	388
ΠΡΕΒΕΖΑΣ	61	1544	3137
ΘΕΣΣΠΡΩΤΙΑΣ	40	1069	2014
ΣΥΝΟΛΟ	188	4595	9004

ΕΝΟΙΚΙΑΖΟΜΕΝΑ ΔΩΜΑΤΙΑ ΗΠΕΙΡΟΥ

ΝΟΜΟΣ	ΕΠΙΧΕΙΡΗΣΕΙΣ	ΔΩΜΑΤΙΑ	ΚΑΙΝΕΣ
ΙΩΑΝΝΙΝΩΝ	149	759	1692
ΑΡΤΑΣ	14	49	102
ΠΡΕΒΕΖΑΣ	555	3695	8207
ΘΕΣΣΠΡΩΤΙΑΣ	281	1388	3051
ΣΥΝΟΛΟ	999	5891	13052

ΣΥΝΟΛΟ ΚΑΙΝΩΝ ΑΝΑ ΝΟΜΟ

ΝΟΜΟΣ	ΕΠΙΧΕΙΡΗΣΕΙΣ	ΔΩΜΑΤΙΑ	ΚΑΙΝΕΣ
ΙΩΑΝΝΙΝΩΝ	229	2544	5157
ΑΡΤΑΣ	21	246	490
ΠΡΕΒΕΖΑΣ	616	5239	11344
ΘΕΣΣΠΡΩΤΙΑΣ	321	2457	5065
ΣΥΝΟΛΟ	1187	10486	22056

* Πηγή: ΕΟΤ ΙΩΑΝΝΙΝΩΝ

1.5 Μορφές τουρισμού της Ηπείρου

Στην πόλη των Ιωαννίνων βρίσκεται το νησάκι, το κάστρο και τα μουσεία. Έξω από το λεκανοπέδιο, οι αρχαιολογικοί χώροι, καθώς επίσης και ο ποταμός Καλαμάς.

Οι μορφές τουρισμού που επικρατούν, είναι ο πολιτιστικός, ο συνεδριακός (διάφορα συνέδρια, λόγω του ότι η πόλη είναι κέντρο της Ηπείρου), ο οικολογικός, ο αγροτουρισμός, ο αθλητικός (με πανευρωπαϊκούς έως και παγκόσμιους αγώνες ίσως στη μία από τις καλύτερες πίστες κωπηλατικών αγώνων στον κόσμο, τη λίμνη Παμβώτιδα).

Η περιοχή του Μετσόβου, αποτελεί το σπουδαιότερο κέντρο χειμερινού τουρισμού. Άλλες μορφές τουρισμού, είναι ο οικολογικός, ο περιπατητικός, ο πολιτιστικός και τα τελευταία χρόνια αρχίζει να προσελκύει και συνεδριακό τουρισμό.

Τα Ζαγόρια μέχρι σήμερα ήταν αποκλειστικά χώρος άσκησης κάποιων ειδικών μορφών τουρισμού, που σχετίζονταν με τους παραδοσιακούς οικισμούς και το περιβάλλον. Γίνονται προσπάθειες για την παραγωγή δραστηριοτήτων στην πολιτιστική κληρονομιά (Πάπιγκο, Τσεπέλοβο, Ελάτη).

Ένας από τους πιο καινούργιους χώρους που ασκούνται πολλές μορφές ειδικού τουρισμού όπως: περιβαλλοντικός, ορειβατικός, περιηγητικός, οικολογικός, χειμερινός, θερμαλιστικός και αθλητικός είναι η Κόνιτσα.

Μέσα στην πόλη της Άρτας, τα Βυζαντινά μνημεία και το ιστορικό γεφύρι της, προσελκύουν τον πολιτιστικό τουρισμό. Αρχίζει να

αναπτύσσεται ο συνεδριακός, ο οικολογικός και σε χαμηλά επίπεδα ο κοινωνικός τουρισμός.

Ο νομός Θεσπρωτίας έχοντας Βυζαντινά μνημεία, τους βιότοπους, παραδοσιακούς οικισμούς και το ιστορικό Σούλι, έχει τεράστιες δυνατότητες στην ανάπτυξη του πολιτιστικού, οικολογικού, κοινωνικού, περαστικού (λιμάνι) τουρισμού.

Όπως επίσης και του θαλάσσιου, εφόσον διαθέτει γραφικές και όμορφες ακρογιαλιές. Όλα αυτά όμως, προς το παρόν βρίσκονται σε καταστάσεις αδράνειας.

Στην πόλη της Πρέβεζας, διακρίνουμε τον πολιτιστικό τουρισμό, λόγω των αρχαιολογικών χώρων της περίφημης αρχαίας Νικόπολης, του Νεκρομαντείου και της Αρχαίας Κασσώπης. Σε ρυθμούς ανάπτυξης βρίσκονται ο θαλάσσιος τουρισμός, ο οικολογικός, ο περιπατητικός, ο περιηγητικός, ο κοινωνικός και με χαλαρούς ρυθμούς ο συνεδριακός και ο αθλητικός τουρισμός. Οι ξένοι οι οποίοι επισκέπτονται την πόλη για θεραπευτικούς σκοπούς, λόγω των ιαματικών λουτρών, που κρίνεται ως σημαντικό πλεονέκτημα για την πόλη, πάει να επιστήσει την προσοχή στις αρμόδιες αρχές για καλύτερες προϋποθέσεις στην ανάπτυξη και τις συνθήκες στον τομέα αυτόν.

1.6 Η Γενική εικόνα του τουρισμού

1.6.1 Πίνακας Α: Σύνολο πληρότητας των καταλυμάτων της Ηπείρου πλην campings 1990-1999

ΕΤΗ	ΠΟΣΟΣΤΟ ΠΛΗΡΟΤΗΤΑΣ
1990	46,8%
1991	46,6%
1992	47,3%
1993	46,1%
1994	46,2%
1995	44,9%
1996	43,9%
1997	44,5%
1998	45,0%
1999	44,9%

Συμπέρασμα

Κατά τα έτη 1990 έως 1999, η πληρότητα των καταλυμάτων της Ηπείρου παρουσιάζει σταθερή πορεία. Ξεκινάει το 1990 με 46,8%, συνεχίζει η επόμενη χρονιά με πτώση 0,2%. Το 1992 το ποσοστό πληρότητας φτάνει το 47,3 ποσοστό μεγαλύτερο όλης της δεκαετίας. Από εκεί και πέρα ακολουθεί μια φθίνουσα πορεία, μέχρι και το 1996, όπου σημειώνεται το μικρότερο ποσοστό της δεκαετίας. Τέλος μέχρι το 1999 η πορεία είναι σχεδόν σταθερή και η δεκαετία κλείνει με ποσοστό 44,9%.

1.6.2 Πίνακας Β: Πίνακας της πληρότητας των καταλυμάτων πλην campings της Ηπείρου το έτος 1999 του τελευταίου τριμήνου

ΜΗΝΑΣ	ΠΟΣΟΣΤΟ
ΟΚΤΩΒΡΙΟΣ	40,7%
ΝΟΕΜΒΡΙΟΣ	37,5%
ΔΕΚΕΜΒΡΙΟΣ	41,4%

Συμπέρασμα

Κατά το τελευταίο τρίμηνο του 1999, η πορεία είναι σχεδόν σταθερή, αφού ο Οκτώβριος ξεκινάει με ποσοστό 40,7%, συνεχίζει ο Νοέμβριος με 37,5% και κλείνει ο Δεκέμβριος με 41,4%.

1.6.3 Σύνολο πληρότητας των καταλυμάτων της Ηπείρου πλην campings 1990-1999 σε διαχωρισμό ημεδαπών και αλλοδαπών

ΕΤΗ	ΓΕΝΙΚΟ ΣΥΝΟΛΟ ΠΛΗΡΟΤΗΤΑΣ	ΣΥΝΟΛΟ ΠΛΗΡΟΤΗΤΑΣ ΗΜΕΔΑΠΩΝ	ΣΥΝΟΛΟ ΠΛΗΡΟΤΗΤΑΣ ΑΛΛΟΔΑΠΩΝ
1990	46,8%	32,3%	14,6%
1991	46,6%	34,6%	11,9%
1992	47,3%	34,2%	13,1%
1993	46,1%	32,0%	14,1%
1994	46,2%	31,9%	14,3%
1995	44,9%	31,0%	13,9%
1996	43,9%	30,7%	13,2%
1997	44,5%	31,0%	13,5%
1998	45,0%	29,8%	15,3%
1999	44,9%	31,9%	13,0%

*Εις τους αλλοδαπούς περιλαμβάνονται και οι Έλληνες μόνιμοι κάτοικοι εξωτερικού

Συμπέρασμα

Σύμφωνα με τον παραπάνω στατιστικό πίνακα, στην δεκαετία 90-99, οι ημεδαποί υπερέχουν των αλλοδαπών. Από το γεγονός αυτό μπορούμε να πούμε ότι οι Έλληνες, προτιμούν την Ήπειρο περισσότερο από τους αλλοδαπούς.

ΕΘΝΙΚΟΤΗΤΑ	ΕΙΣΟΔ - ΗΠΕΙΡΟΣ															
	ΕΙΣΟΔ ΚΑΤΑΡΤΗΜΑΤΟΣ ΕΠΙΘΕΤΩΝ ΟΥΚ ΕΜΠΛΟΙΣ				ΕΙΣΟΔ ΟΥΚ ΕΜΠΛΟΙΣ				ΕΙΣΟΔ ΕΠΙΘΕΤΩΝ - ΚΑΙΝΟΤΟΜΟΙ							
	ΜΗΝΕ	ΟΚΤΩΒΡΙΟΙ	ΝΟΕΜΒΡΙΟΙ	ΔΕΚΕΜΒΡΙΟΙ	ΜΗΝΕ	ΟΚΤΩΒΡΙΟΙ	ΝΟΕΜΒΡΙΟΙ	ΔΕΚΕΜΒΡΙΟΙ	ΜΗΝΕ	ΟΚΤΩΒΡΙΟΙ	ΝΟΕΜΒΡΙΟΙ	ΔΕΚΕΜΒΡΙΟΙ				
0	31226	64531	29647	51144	24206	48537	22639	43490	23831	51812	45014	40031	381125	488274	353173	836718
100	27961	55215	27171	41917	22795	44742	20606	20449	24419	40529	40631	40631	314285	417331	281718	527798
200	125	383	75	174	21	40	28	55	151	173	19	19	43	5278	2278	558
300	3765	8233	4062	9363	1480	3755	1825	2086	1261	2860	1914	2860	66488	246715	79187	278440
400	3112	7233	2924	6874	1857	2658	1578	2144	1206	2960	1932	3758	53196	221968	68468	235452
500	287	873	255	588	58	132	85	160	45	118	76	143	4183	16310	4831	20882
600	53	132	31	117	10	11	24	54	48	48	18	18	1164	4564	305	2640
700	10	87	76	143	7	28	21	24	6	26	17	17	573	1856	1183	2606
800	50	106	34	122	55	119	28	38	51	98	7	7	543	852	258	688
900	83	131	217	418	52	92	40	40	40	47	65	105	7679	67888	13504	78258
1000	686	1651	548	1483	117	487	105	186	70	272	23	429	14881	48382	12981	49128
1100	317	60	28	54	45	76	16	24	54	75	29	40	43	1053	478	1187
1200	13	12	16	179	2	15	17	152	6	6	6	47	534	3571	848	3447
1300	79	328	42	254	15	24	9	12	10	18	7	7	823	3245	1065	4588
1400	19	78	12	15	3	5	5	5	5	5	5	5	156	248	117	361
1500	26	177	30	87	17	38	1	1	14	15	8	7	303	1688	322	688
1600	223	566	148	622	429	438	127	303	81	207	147	308	5754	19114	7322	21423
1700	223	566	148	622	429	438	127	303	81	207	147	308	5754	19114	7322	21423
1800	324	884	348	794	33	105	25	75	15	15	14	21	5156	14811	4723	12783
1900	325	8	7	18	2	2	3	3	2	2	2	2	61	222	371	961
2000	104	123	6	6	7	14	5	5	4	9	1	6	316	521	825	1428
2100	217	7	7	56	3	35	8	52	1	1	1	42	85	257	191	542
2200	328	11	7	15	5	8	8	8	13	53	2	7	181	348	488	942
2300	328	38	19	28	19	81	20	60	16	46	26	98	525	1286	428	1484
2400	114	485	171	261	7	4	27	26	6	6	6	374	374	2574	852	19980
2500	4	5	5	5	0	0	0	0	1	1	0	0	0	0	0	0
2600	2	7	6	6	2	2	2	2	0	0	0	0	0	0	0	0
2700	307	915	182	624	4	5	4	4	6	14	7	7	375	639	723	35
2800	314	146	341	1013	603	792	91	1421	729	1860	1181	2082	8311	17700	15236	18714
2900	240	813	248	548	136	821	57	381	94	341	131	617	3006	10300	1636	8290
3000	183	668	186	490	108	487	60	281	62	219	128	506	2375	7478	7127	1583
3100	35	133	49	96	28	142	27	116	19	74	16	96	452	1758	514	2248
3200	0	0	0	0	0	0	0	0	0	0	0	0	0	0	0	0
3300	0	0	0	0	0	0	0	0	0	0	0	0	0	0	0	0
3400	0	0	0	0	0	0	0	0	0	0	0	0	0	0	0	0
3500	288	567	428	1011	114	218	88	206	45	94	62	115	1823	5183	13183	12371
3600	190	358	402	826	50	93	8	11	8	17	4	8	217	3117	1781	2711
3700	352	8	20	24	4	12	30	54	0	0	0	0	0	0	0	0
3800	253	1	1	4	7	7	7	7	2	2	2	2	24	24	12	28
3900	554	179	286	1146	36	64	36	165	23	51	22	66	4444	9627	1486	8452
4000	1	1	1	1	1	1	1	1	0	0	0	0	17	18	9	15
4100	0	0	0	0	0	0	0	0	0	0	0	0	0	0	0	0
4200	0	0	0	0	0	0	0	0	0	0	0	0	0	0	0	0
4300	357	0	2	2	0	0	0	0	0	0	0	0	11	18	4	4
4400	358	46	17	48	18	45	8	19	11	21	4	16	825	1198	177	1142



11^η ΕΣΥΕ
 Δ/ση Διανομητικού
 Εμπορίου & Υπηρεσιών
 Ασηπτρακαπόλου 77 11741 Αθήνα

FAX

Προς: Τ.Σ.Ι. ΠΑΤΡΑΣ

Υπόψη: ΚΥΡΙΑΣ ΠΑΝΑΓΗΣ ΑΔΙΚΗΣ

Φαξ: 061 328763

Από: Στατιστικά Ταμείο Ημερομηνία: 19/12/2001

Σελίδες (Επισημασμένης και της συνοδευτικής): 6

- Επείγον Υπόψη Παρακαλώ σχολιάστε Παρακαλώ Απονηστείτε
 Ενέργεια

ΤΑ ΣΤΟΙΧΕΙΑ ΓΙΑ 2000 ΕΙΝΑΙ ΠΡΟ-
 ΕΥΡΙΝΑ ΤΟΥ ΣΗΜΑΙΝΕΙ ΔΕΝ ΕΧΑΜΕ ΤΟΙΣ
 ΡΕΣΤΕΣ ΚΑΙ ΕΡΩΝΗΚΟΤΗΤΕΣ

ΗΠΕΙΡΟΣ: ΔΙΑΦΗΜΙΣΤΕΡΟΤΗΤ	ΙΩΑΝΝΙΝΩΝ	ΑΡΓΙΣ
ΚΑΡΔΑΡΑ: 605 558	349 306	51452
ΑΡΔΑΡΑΑ: 248 878	50 144	3374
ΕΥΡΩΠΟ: 853 636	399 450	54826
ΘΕΣΣΑΛΙΑΣ	ΠΡΕΣΒΕΙΑ	
78730	125.870	
57152	132 408	
136082	263 228	

ΓΙΑ ΤΑ ΔΙΝΕ ΚΑΙ ΤΕΛΕΓΡΑΦΑ ΤΙΘΑΝΕΤΑΙ
 ΝΑ ΜΗΝ ΔΙΑΒΑΙΝΟΥΝ ΑΠΟ ΤΟ FAX

Τηλέφωνο: 9215060 9215086
FAX: 9215060

ΚΕΦΑΛΑΙΟ ΔΕΥΤΕΡΟ

ΝΟΜΟΣ ΑΡΤΑΣ

2. ΓΕΝΙΚΑ ΓΙΑ ΤΟ ΝΟΜΟ ΑΡΤΑΣ

Ο νομός Άρτας, έχει έκταση 1,662 τ.χλμ και πληθυσμό (προσωρινά στοιχεία απογραφής 2001), 77,334 κατοίκους και πρωτεύουσα την ομώνυμη πόλη. Βρίσκεται στο Νοτιοανατολικό τμήμα της Ηπείρου και συνορεύει βόρεια με τους νομούς Ιωαννίνων και Τρικάλων, δυτικά με τον νομό Πρέβεζας, ανατολικά με τον νομό Καρδίτσας και νοτιοανατολικά με τον νομό Αιτωλοακαρνανίας. Επίσης ένα μικρό κομμάτι στα νοτιοδυτικά του νομού βρέχεται από τον Αμβρακικό κόλπο.

Με την τελευταία διοικητική μεταρρύθμιση, χωρίζεται στους Δήμους Αρταιών, Φιλοθέης, Αμβρακικού, Αράχθου, Κομποτίου, Πέτα, Βλαχέρνας, Ξηροβουνίου, Καραϊσκάκη, Ηρακλείας, Αθαμανίας, Τετραφυλίας, Αγνάντων και στις κοινότητες Κομμένου, Μελισσουργών και Θεοδωριανών.

Αγροτικός κυρίως νομός, με αρχαία Βυζαντινά και Μεταβυζαντινά μνημεία. Ταυτόχρονα ο Αμβρακικός κόλπος, όσο και τα Τζουμέρκα, προσφέρουν πολλές επιλογές για τους λάτρεις της φυσιολατρίας. Με θρύλους συνοδεύεται και ο ποταμός Αραχθός, με πιο χαρακτηριστικό αυτόν του γεφυριού της Άρτας, για το οποίο λέγανε: «Ολιμερής το χτίζανε, το βράδυ γκρεμιζόταν».

Η πρόσβαση προς το Νομό, γίνεται κυρίως οδικά και είναι σχετικά εύκολη όπως και στα περισσότερα χωριά του. Αεροπορικώς εξυπηρετείται από τα αεροδρόμια του Ακτίου και Ιωαννίνων.



2.1 Άρτα

Η σύγχρονη πόλη της Άρτας, με 21.300 κατοίκους, είναι χτισμένη σε επτά λόφους και σε μία κατάφυτη περιοχή από ελιές και πορτοκαλιές. Βρίσκεται ΒΔ της Αθήνας σε απόσταση 370χλμ και ΝΔ της Θεσσαλονίκης σε απόσταση 444χλμ.

Το όνομα της πόλης ακούστηκε για πρώτη φορά το 1081. θεωρείται από κάποιους, ότι έχει Λατινικές ρίζες (Arctus Arum = ενδότερος, μεσογειακός), ενώ για κάποιους άλλους, οφείλει το όνομά της στο γεγονός ότι τον 10^ο αιώνα προμήθευε με σιτηρά και άρτο όλα τα χώρια της περιοχής. Στη θέση της σημερινής πόλης της Άρτας, ήταν χτισμένη η Αρχαία Πόλη Αμβρακία.

2.1.1 Αξιοθέατα της Άρτας

Το αρχαίο θέατρο της Αμβρακίας, ο πλάτανος της Άρτας, στην αριστερή πλευρά του γεφυριού. Το θρυλικό γεφύρι, στην εθνική οδό Πρέβεζας – Ιωαννίνων, 1χλμ. από το κέντρο της πόλης. Το δάσος του Αι – Λιά.. Το κάστρο δίπλα στον ποταμό Άραχθο. Η ιερή οδός της Αμβρακίας με πλάτος 12μ. Ο ναός της Αγίας Θεοδώρα πολιούχου της Άρτας.

2.1.2 Πολιτιστικές εκδηλώσεις – πανηγύρια

Άρτα: 11 Μαρτίου: πανηγύρι Αγ. Θεοδώρας

27 Σεπτέμβρη: εμποροπανήγυρη

Τελευταία Κυριακή Ιουνίου: Επέτειος απελευθέρωσης της πόλης.

Δ. Ξηροβουνίου: πανηγύρια με παραδοσιακά δημοτικά συγκροτήματα γίνονται στα χωριά: Αμμότοπος, Δαφνωτή, Καμπή, Παντάνασσα, Πιστιανά, Ροδαυγή, Σκούπα, Φανερωμένη.

Οι πολιτιστικοί σύλλογοι κατά τη διάρκεια του χρόνου, διοργανώνουν διάφορες εκδηλώσεις αναβιώνοντας πολλά έθιμα όπως των Απόκρεων, του Λαζάρου, Κάλαντα και άλλα, με αποκορύφωμα τις καλοκαιρινές πολιτιστικές εκδηλώσεις.

Δήμος Φιλοθέης: κάθε καλοκαίρι γίνονται πολλές πολιτιστικές εκδηλώσεις, αθλητικοί αγώνες, πανελλήνιοι αγώνες motocross και τοπικά πανηγύρια.

Δήμος Κομποτίου: Σκουφαίικα: τριήμερο εκδηλώσεων προς τιμήν του Νικόλαου Σκουφά.

Την τελευταία Κυριακή του Σεπτεμβρίου στο Δ.Δ Σελλάδων τελείται μνημόσυνο, με ανάλογες εκδηλώσεις προς τιμήν των δώδεκα εκτελεσθέντων Σελλαδιτών.

Στο Κομπότι, τη δεύτερη Κυριακή των Απόκρεω γίνεται το Κομποτεϊκό καρναβάλι.

Στις Σελλάδες και το Φωτεινό, οι Πολιτιστικοί Σύλλογοι που λειτουργούν οργανώνουν το τοπικό τους Πανηγύρι το 15 Αύγουστο.

2.1.3 Μουσεία – Μοναστήρια του Νομού

Λαογραφικό μουσείο Άρτας, Ναός Αγίας Θεοδώρας, Μονή Κάτω Παναγιάς, Παναγία η Βλαχέρνα, η Κόκκινη Εκκλησία, Παντάνασσα, η Παναγία της Κορωνησίας.

2.2 Τουριστικά ενδιαφέροντα και αξιοθέατα του Νομού Άρτας

2.2.1 Αρχαία Αμβρακία

Κάτω από τη σημερινή Άρτα είναι θαμμένη η Αμβρακία, την οποία ίδρυσαν Κορίνθιοι το 625 π.Χ στη θέση Παλαιότερου Ηπειρωτικού οικισμού. Η πόλη γρήγορα αναπτύχθηκε δημογραφικά και πολιτικά, καλλιέργησε τις τέχνες και εξελίχθηκε σε μεγάλη πολεμική και ναυτική δύναμη. Στην μεγαλύτερη ακμή της, έφτασε τον 3^ο αι, π.Χ από τον Οκταβιανό Αύγουστο, πολλοί κάτοικοι της Αμβρακίας υποχρεώθηκαν να εγκατασταθούν στην νέα πόλη. Η Αμβρακία παρακμάζει και χάνεται ιστορικά για αρκετούς αιώνες, για να εμφανιστεί ξανά στους βυζαντινούς χρόνους με την ονομασία Άρτα.

Σήμερα μετά από ανασκαφές, έχουν έρθει στο φως τμήματα του τείχους της Αμβρακίας του λόφου της Μητρόπολης και του βυζαντινού κάστρου. Το μικρό θέατρο της Αμβρακίας στην οδό Αγ. Κωνσταντίνου. Σώζεται κατά το μεγαλύτερο μέρος του και χρονολογείται στα τέλη του 4^{ου} με αρχές του 3^{ου} αι. π.Χ. Τμήμα του μεγάλου θεάτρου της πόλης, που δεν σώζεται σε τόσο καλή κατάσταση, αποκαλύφθηκε στην οδό Τσακάλωφ. Επίσης σώζεται το νοτιοδυτικό νεκροταφείο και βρίσκεται κατά μήκος της οδού Κομμένου.

2.2.2 Το Γεφύρι της Άρτας

Το θρυλικό γεφύρι της Άρτας, ορόσημο της πόλης, πήρε την τελική του μορφή το 1612. Ωστόσο, τα θεμέλια του γεφυριού δείχνουν ότι στη θέση αυτή υπήρχε γέφυρα ήδη από τους κλασσικούς ή ελληνιστικούς χρόνους. Η τελευταία προσθήκη έγινε στους χρόνους της

Τουρκοκρατίας όταν ανυψώθηκε το οδόστρωμα, οπότε το γεφύρι πήρε τη σημερινή του όψη.

2.2.3 Ναός Απόλλωνα

Στην οδό Βασ. Πύρρου σώζονται τα λείψανα του ναού του Απόλλωνα, προστάτη της Αμβρακίας. Πρόκειται για μνημειώδη περίπτερο ναό με πρόναο και επιμήκη σηκό, που χρονολογείται γύρω στο 500 π.Χ. Δυστυχώς σώζεται μόνο το κατώτερο μέρος του, αφού ήδη από τους πρώιμους χριστιανικούς χρόνους χρησίμευε ως λατομείο.

2.2.4 Γέφυρα Πλάκας

Το γεφύρι της Πλάκας, ένα από τα μεγαλύτερα μονότοξα γεφύρια στα Βαλκάνια, κατασκευάστηκε το 1866 από Τζουμερκιώτες μαστόρους. Μεγάλη είναι η ιστορική του σημασία καθώς το 1944 υπογράφηκε εκεί η συμφωνία μεταξύ ΕΛΑΣ και ΕΔΕΣ για τελειωτική κατάπαυση των εχθροπραξιών.

2.2.5 Στρογγυλή

Βορειοανατολικά της κοινότητας Στρογγυλής, βρίσκονται τα κατάλοιπα ενός εκτεταμένου συγκροτήματος αγροικίας των ρωμαϊκών χρόνων, που περιλαμβάνει κατοικία με ψηφιδωτά δάπεδα, αποθήκες, εγκαταστάσεις ελαιοτριβείου και ένα οκταγωνικό οικοδόμημα, με προσκτίσματα, πιθανώς βαλανείο (λουτρό).

2.2.6 Αμβρακικός

Φυσικό σύνορο στα νότια της Ηπείρου, ο Αμβρακικός κόλπος μοιάζει με τεράστια υγρή λεκάνη, που επικοινωνεί με το Ιόνιο διαμέσου μίας στενής θαλάσσιας λουρίδας. Εξαιτίας της λιγοστής επικοινωνίας με

τα νερά του ανοιχτού πελάγους παρουσιάζονται ιδιόμορφες συνθήκες, καθώς ολόκληρος ο κόλπος, εμπλουτίζεται και από τις εκβολές των ποταμών Άραχθου και Λούρου και παρατηρούνται ζώνες με υφάλμυρο ή γλυκό νερό, λίγο πριν αναμιχθούν με τα νερά της θάλασσας.

Η φυσική οροθέτηση των δύο ποταμών από τα δέλτα τους και μία σειρά από λομνοθάλασσες βόρεια του κόλπου δημιουργούν τον υγροβιότοπο του Αμβρακικού, που είναι ο μεγαλύτερος στη χώρα μας και από τους πιο σημαντικούς στην Ελλάδα και στην Ευρώπη.

Η μεγάλη οικολογική και οικοτουριστική του αξία έγκειται στη σπανιότητα των διαπλάσεων (χερσαία και υδάτινη έκταση, καλαμιώνες, αλμυρόβαλτοι, λασποτόπια, λιμνοθάλασσες, λουρονησίδες, κόλπος) στην πλούσια αλλόφυλη και υδρόφιλη βλάστηση καθώς και στην ποικιλία και σπανιότητα της πανίδας του.

Στην πλούσια χλωρίδα της περιοχής, συγκαταλέγονται ενδιαφέροντα δάση φράξιας και φτελιάς (δασύλλιο Αγ. Βαρνάβα) αλλά και παρόχθιων πλατανιών και άλλων δέντρων που φύονται στις εκβολές των ποταμών.

2.2.7 Τζουμέρκα

Άγριο και δυσπρόσιτο τοπίο, που από μακριά φαντάζει παραμυθένιο και από κοντά επιβλητικό, τα Τζουμέρκα είναι μία από τις τελευταίες περιοχές, που δεν έχουν ακόμη υποκύψει στην τεχνολογία και στην υπερ-ανάπτυξη.

Η φύση ζει στο δικό της, ήρεμο ρυθμό εναλλαγής των εποχών και λέξεις όπως δέος και θαυμασμός δεν επαρκούν για να περιγράψει κανείς τη μεγαλειότητάς της. Εδώ ο χρόνος μοιάζει να αιωρείται μετέωρος πάνω από τις χαράδρες των ποταμών Άραχθος και Καλαρρύτικος, τα

καθάρια παραδοσιακά χωριά, τους κατακόρυφους γκρεμούς των φαραγγιών και τα χιονισμένα έλατα που αναρριχώνται στα βράχια μέχρι τη γυμνή, αλπική ζώνη. Τα άφθονα, τρεχούμενα νερά δικαιολογούν την παρουσία της απανταχού πυκνής βλάστησης και των αμέτρητων πέτρινων βρυσών, που ικανοποιούν στο έπακρο τη δίψα των ματιών και του σώματος.

2.2.8 Ποταμός Άραχθος

Ο ποταμός Άραχθος συντριφτής ή μέγας, για χιλιάδες χρόνια, κάθε καλοκαίρι χάριζε τα γάργαρα νερά του, δροσίζοντας τον κάμπο της Άρτας ενώ κάθε καταχείμωνο, αδάμαστος, βουίζοντας και λυσομανώντας σταματημό δεν είχε και σκόρπαγε την συμφορά και τον όλεθρο, αναγκάζοντας τους κατοίκους της περιοχής να βγάλουν αναρίθμητους μύθους και τραγούδια για την ορμή του. Χαρακτηριστικό παράδειγμα ο μύθος του γεφυριού «Ολημερίς το κτίζανε, το βράδυ να γκρεμιέται»

Σήμερα ο ποταμός Άραχθος έχει δαμαστεί με την δημιουργία Υδροηλεκτρικού Φράγματος Πουρναρίου, όμως εξακολουθεί να είναι το στολίδι του Νομού Άρτας και να μας δίνει στο διάβα του ανείπωτες φυσικές ομορφιές.

2.2.9 Φυσιολατρικές διαδρομές

Γέφυρα Πλάκας: Στα βόρεια του Νομού της Άρτας και στα σύνορα με τον Νομό Ιωαννίνων, βρίσκεται το μοναδικό σε αρχιτεκτονική Ηπειρώτικο γεφύρι της Πλάκας. Στις όχθες του ποταμού Αράχθου μπορεί κανείς να κάνει κάμπινγκ ή και να κολυμπήσει στα κρυστάλλινα ορμητικά νερά του ποταμού.

Μελισσουργοί – Αυτί Θεοδοριανών: Στην Οροσειρά των Τζουμέρκων στα βόρεια του Νομού Άρτας, μπορεί κανείς να συναντήσει το πανέμορφο χωριό των Μελισσουργών. Μια θαυμάσια ορειβατική διαδρομή μπορεί να ξεκινήσει από εκεί ως το Αυτί των Θεοδοριανών, μέσα από τους καταρράκτες άφθονα νερά και καταπράσινα λιβάδια.

Καταρράκτης – Αγνάντα: Άλλη μια θαυμάσια ορειβατική διαδρομή μέσα από πυκνό δάσος και πηγές με κρύα πεντακάθαρα νερά.

Βουργαρέλι – Κυψέλη: Ξεκινώντας από το όμορφο γραφικό χωριό του Βουργαρελίου και έως ότου φτάσουμε στο χωριό Κυψέλη, συναντάμε ένα πυκνό δάσος με πανύψηλα έλατα. Στην κυψέλη μπορεί κανείς να επισκεφθεί το Λαογραφικό Μουσείο (ΚΑΡΑΛΗ)

Πηγές – Μονή Σέλτσου: Στα Β.Α του Νομού, συναντάμε το χωριό Πηγές, όπου μπορούμε να κάνουμε τη θαυμάσια διαδρομή, έως την Ιστορική Μονή Σέλτσου και την πανέμορφη κοιλάδα του Αχελώου.

Δάσος Γαβρότο – Σκουληκαριά: Ένας περίπατος στο δάσος του Γαβρόγου στα Ανατολικά του Νομού, αρκεί για να διαπιστώσει κανείς τις ομορφιές αυτού του τοπίου. Εκεί κοντά και η γενέτειρα του Γ. Καραϊσκάκη η ιστορική Σκουληκαριά.

2.2.10 Σπορ

Παραπέντε: Σε μικρή απόσταση από την πόλη της Άρτας στην περιοχή Γριμπόβου, υπάρχουν 3 οργανωμένες πίστες παρά πέντε. Επίσης ο Δήμος της Άρτας ετοιμάζει μία πίστα στο λόφο της Περάνθης (προφήτης Ηλίας). Τέλος παρά πέντε μπορεί ο επισκέπτης να κάνει γενικά στην περιοχή των Τζουμέρκων, σε μη οργανωμένες πίστες.

Ράφτινγκ – Καγιάκ: Ο ποταμός Άραχθος προσφέρεται για μοναδικές διαδρομές Ράφτινγκ και Καγιάκ. Μια πολύ όμορφη διαδρομή είναι αυτή από την γέφυρα της Πλάκας έως το χωριό Σκούπα. Επίσης ο επισκέπτης του Νομού Άρτας, μπορεί να κάνει ράφτινγκ και καγιάκ στον ποταμό Αχελώο.

Αναρρίχηση: Υπάρχει ένα αναρριχητικό πεδίο στην Περάνθη της Άρτας.

Πίστα Moto Cross: Υπάρχει μία οργανωμένη πίστα στην Φιλοθέη Άρτας, στην οποία πραγματοποιούνται κάθε χρόνο Πανελλήνιοι Αγώνες.

Mountain Bike

2.3. Τουριστική υποδομή του Νομού Άρτας

ΞΕΝΟΔΟΧΕΙΑ ΗΠΕΙΡΟΥ

ΝΟΜΟΣ	ΕΠΙΧΕΙΡΗΣΕΙΣ	ΔΩΜΑΤΙΑ	ΚΑΙΝΕΣ
ΙΩΑΝΝΙΝΩΝ	80	1785	3465
ΑΡΤΑΣ	7	197	388
ΠΡΕΒΕΖΑΣ	61	1544	3137
ΘΕΣΣΠΡΩΤΙΑΣ	40	1069	2014
ΣΥΝΟΛΟ	188	4595	9004

ΕΝΟΙΚΙΑΖΟΜΕΝΑ ΔΩΜΑΤΙΑ ΗΠΕΙΡΟΥ

ΝΟΜΟΣ	ΕΠΙΧΕΙΡΗΣΕΙΣ	ΔΩΜΑΤΙΑ	ΚΑΙΝΕΣ
ΙΩΑΝΝΙΝΩΝ	149	759	1692
ΑΡΤΑΣ	14	49	102
ΠΡΕΒΕΖΑΣ	555	3695	8207
ΘΕΣΣΠΡΩΤΙΑΣ	281	1388	3051
ΣΥΝΟΛΟ	999	5891	13052

ΣΥΝΟΛΟ ΚΛΙΝΩΝ ΑΝΑ ΝΟΜΟ

ΝΟΜΟΣ	ΕΠΙΧΕΙΡΗΣΕΙΣ	ΔΩΜΑΤΙΑ	ΚΑΙΝΕΣ
ΙΩΑΝΝΙΝΩΝ	229	2544	5157
ΑΡΤΑΣ	21	246	490
ΠΡΕΒΕΖΑΣ	616	5239	11344
ΘΕΣΣΠΡΩΤΙΑΣ	321	2457	5065
ΣΥΝΟΛΟ	1187	10486	22056

ΠΗΓΗ: ΕΟΤ ΙΩΑΝΝΙΝΩΝ

2.3.1. Συγκριτικός πίνακας ξενοδοχειακού δυναμικού Άρτας ετών 1998-1999

Α/ΡΩΤΗ: ΕΠΙΣΤΡΩΣΗ ΔΙΑΜ. & ΚΕΤΙΑΣΕΙΣ. ΣΥΓΚΡΙΤΙΚΟΣ ΠΙΝΑΚΑΣ ΞΕΝΟΔΟΧΕΙΑΚΟΥ ΔΥΝΑΜΙΚΟΥ ΑΡΤΑΣ ΕΤΩΝ 1998-1999

ΚΑΤΗΓΟΡΙΑ	1998					1999				
	ΜΕΘΡΑ	ΑΠΕΘΥΑ	ΚΑΤΙΕΣ	ΛΕΙΜ ΛΟΔΗ	ΛΕΙΜ ΨΕ	ΜΕΘΡΑ	ΓΙΒΑΤΙΑ	ΚΑΤΙΕΣ	ΛΕΙΜ ΛΟΔΗ	ΛΕΙΜ ΨΕ
ΠΕΡΙΟΧΗ ΠΡΑΥΤΑΛΑΣ										
- Α' Τύπος	1	53	118	-	53	1	53	118	-	53
- Β'	-	-	-	-	-	-	-	-	-	-
- Γ'	-	-	-	-	-	-	-	-	-	-
- Δ'	3	193	930	28	95	3	123	530	28	95
- Ε'	1	15	30	-	15	1	15	30	-	15
- ΣΤ'	1	6	10	-	6	1	6	10	-	6
ΜΟΤΕΛ ΗΜΑΝΤΑΛΑΣ										
- Α' Τύπος	-	-	-	-	-	-	-	-	-	-
- Β'	-	-	-	-	-	-	-	-	-	-
ΣΥΜΠΛΗΡΩΣΗ Α' Τύπος										
- Α'	-	-	-	-	-	-	-	-	-	-
- Β'	-	-	-	-	-	-	-	-	-	-
- Γ'	-	-	-	-	-	-	-	-	-	-
- Δ'	-	-	-	-	-	-	-	-	-	-
- Ε'	-	-	-	-	-	-	-	-	-	-
ΣΥΜΠΛΗΡΩΣΗ Β' Τύπος										
- Α'	-	-	-	-	-	-	-	-	-	-
- Β'	-	-	-	-	-	-	-	-	-	-
- Γ'	-	-	-	-	-	-	-	-	-	-
- Δ'	-	-	-	-	-	-	-	-	-	-
- Ε'	-	-	-	-	-	-	-	-	-	-
ΠΑΡΑΔΟΧΕΙΑΚΑ ΠΛΑΝΤΑ										
- Α' Τύπος	-	-	-	-	-	-	-	-	-	-
- Β'	-	-	-	-	-	-	-	-	-	-
- Γ'	-	-	-	-	-	-	-	-	-	-
ΣΥΝΟΛΑ	6	191	958	28	109	6	191	958	28	109

2.4 Μορφές τουρισμού του Ν. Άρτας

Θεωρούμε ότι η τουριστική κίνηση στο Νομό Άρτας είναι συγκυριακή, γιατί ο τουρισμός στο Νομό είναι κυρίως επαγγελματικός και δευτερευόντως θερινός. Στην δεύτερη περίπτωση η Άρτα επιλέγεται σαν εναλλακτική λύση, όταν επέρχεται κορεσμός στο γειτονικό νομό Πρέβεζας, κατά τις περιόδους αιχμής. Και αυτό παρά την πληθώρα ιστορικών και αρχαιολογικών πόλεων έλξης στην περιοχή. Βέβαια στο νομό συναντάμε δύο είδη μορφών τουρισμού. Τον πολιτιστικό τουρισμό, που αντλούμε στοιχεία γι' αυτόν από τα τρία μουσεία που υπάρχουν μέσα στην πόλη της Άρτας (ιστορικό, λαογραφικό Παρηγορίτισσας). Η δεύτερη μορφή τουρισμού είναι ο συνεδριακός. Ενδεικτικά αναφέρουμε το 8^ο Διεθνές Συνέδριο Παραδοσιακών Σπουδών (1983) και το «Συμπόσιο για το Δεσποτάτο της Ηπείρου»(1990).

2.5 Η γενική εικόνα του τουρισμού

Σχεδόν κατά αποκλειστικότητα εντοπίζεται μέσα στην πόλη της Άρτας, με κριτήρια την εγκατάσταση των μονάδων, δεδομένου ότι αμελητέος αριθμός κλινών βρίσκεται έξω από το κέντρο. Ο παρακάτω πίνακας δηλώνει την γενική εικόνα των αφίξεων και διανυκτερεύσεων κατά την περίοδο 90-99.

Συγκεντρωτικός Πίνακας Αφίξεων και διανυκτερεύσεων κατά τα έτη 1990-2000

Κατά περιοχή Άρτας

ΕΤΗ	ΣΥΝΟΛΑ ΑΦΙΞΕΩΝ	ΣΥΝΟΛΑ ΔΙΑΝΥΚΤΕΡΕΥΣΕΩΝ
1990	25111	56851
1991	25041	59213
1992	25610	61914
1993	23314	55040
1994	23447	56197
1995	22966	51116
1996	20075	47943
1997	26317	61582
1998	33191	65809
1999	29840	59463
2000	32096	65285

Πηγή Ε.Ο.Τ Ιωαννίνων

ΣΥΓΚΕΝΤΡΩΤΙΚΟΣ ΠΙΝΑΚΑΣ ΑΦΙΞΕΩΝ ΚΑΙ ΔΙΑΝΥΚΤΕΡΕΥΣΕΩΝ ΚΑΤΑ ΜΗΝΑ ΚΑΙ ΚΑΤΑ ΠΕΡΙΟΧΗ ΑΡΤΑΣ

Α' ΕΞΑΜΗΝΟ

ΕΤΟΣ	ΙΑΝΟΥΑΡΙΟΣ		ΦΕΒΡΟΥΑΡΙΟΣ		ΜΑΡΤΙΟΣ		ΑΠΡΙΛΙΟΣ		ΜΑΙΟΣ		ΙΟΥΝΙΟΣ		ΣΥΝΟΛΑ	ΣΥΝΟΛΑ
	ΑΦΙΞΕΙΣ	ΔΙΑΝΥΞΕΙΣ	ΑΦΙΞΕΙΣ	ΔΙΑΝΥΞΕΙΣ	ΑΦΙΞΕΙΣ	ΔΙΑΝΥΞΕΙΣ	ΑΦΙΞΕΙΣ	ΔΙΑΝΥΞΕΙΣ	ΑΦΙΞΕΙΣ	ΔΙΑΝΥΞΕΙΣ	ΑΦΙΞΕΙΣ	ΔΙΑΝΥΞΕΙΣ	ΑΦΙΞΕΙΣ	ΔΙΑΝΥΞΕΙΣ
1990	1954	4824	1916	4571	2418	5306	2085	5073	2156	5213	1920	4642	12449	29629
1991	1868	4561	1770	4615	1958	4778	1902	4365	2159	5238	1927	5078	11584	28635
1992	1643	4177	1817	4146	1936	4754	2026	5497	2134	4933	2241	5705	11797	29212
1993	1810	4650	1897	4696	2068	4898	1986	4664	1825	4483	1829	4663	11415	28054
1994	1899	4382	1790	4340	1948	4427	1942	4220	2666	5265	1545	4593	11790	27227
1995	1971	4519	1710	4162	1769	4451	1912	4629	1949	4354	1704	4015	11015	26130
1996	1809	3666	1822	4042	1730	3940	1755	4186	1808	4281	1595	4048	10319	24163
1997	1592	4030	1424	3908	1594	4659	1933	4932	2216	5828	1975	5324	10734	28681
1998	2311	4687	2506	4853	2456	4955	2661	5672	2936	5983	2743	5222	15613	31372
1999	2754	5639	2585	5390	2550	5147	2615	5522	2872	6575	2378	4938	15754	33211
2000	2051	4052	2680	5329	2731	6085	2674	5677	2689	5496	2510	5055	15335	31694
ΣΥΝΟΛΑ	21662	49187	21717	50052	23158	53400	23491	54437	25410	57649	22367	53283	137805	318008

Β' ΕΞΑΜΗΝΟ

ΕΤΟΣ	ΙΟΥΛΙΟΣ		ΑΥΓΟΥΣΤΟΣ		ΣΕΠΤΕΜΒΡΙΟΣ		ΟΚΤΩΒΡΙΟΣ		ΝΟΕΜΒΡΙΟΣ		ΔΕΚΕΜΒΡΙΟΣ		ΣΥΝΟΛΑ	ΣΥΝΟΛΑ
	ΑΦΙΞΕΙΣ	ΔΙΑΝΥΞΕΙΣ	ΑΦΙΞΕΙΣ	ΔΙΑΝΥΞΕΙΣ	ΑΦΙΞΕΙΣ	ΔΙΑΝΥΞΕΙΣ	ΑΦΙΞΕΙΣ	ΔΙΑΝΥΞΕΙΣ	ΑΦΙΞΕΙΣ	ΔΙΑΝΥΞΕΙΣ	ΑΦΙΞΕΙΣ	ΔΙΑΝΥΞΕΙΣ	ΑΦΙΞΕΙΣ	ΔΙΑΝΥΞΕΙΣ
1990	1337	2776	3078	4980	2133	4027	2202	4976	2007	5319	1905	5144	12662	27222
1991	2405	5659	2864	5758	2278	5166	2099	4855	2000	4730	1813	4410	13457	30578
1992	2599	5513	3110	7490	2162	4837	2328	5264	1905	4804	1709	4794	13813	32702
1993	2038	4664	2114	4043	2158	4852	1883	4477	1969	4600	1737	4350	11899	26986
1994	2023	4645	2439	4801	2126	4795	1952	4958	1720	5189	1397	4582	11657	28970
1995	2090	4070	2152	3803	2216	4483	1974	4692	1844	4092	1675	3846	11951	24986
1996	1784	3754	2096	3999	1385	4314	1903	4426	1683	4415	905	2872	9756	23780
1997	2147	4894	3018	5286	2704	5562	2718	6348	2468	5621	2522	5190	15577	32901
1998	3202	5320	3459	6334	3322	5954	2699	6276	2456	5413	2440	5140	17578	34437
1999			3063	5631	2949	5492	2913	5501	2727	4863	2434	4765	14086	26252
2000	2896	5026	2945	5686	3115	6080	3149	6332	2448	5334	2208	5133	16761	33591
ΣΥΝΟΛΑ	22521	46321	30338	57811	26546	55562	25820	58105	23227	54380	20745	50226	149197	322405

2.5.1 Σύνολο πληρότητας των καταλυμάτων νομού Άρτας πλην Campings 1990-1999

ΕΤΗ	ΠΟΣΟΣΤΑ ΠΛΗΡΟΤΗΤΑΣ
1990	50,9%
1991	52,9%
1992	55,4%
1993	59,5%
1994	59,0%
1995	57,2%
1996	59,6%
1997	53,4%
1998	53,7%
1999	53,4%

Ανάλυση

Κατά τα έτη 1990 –1999 η πληρότητα των καταλυμάτων του Νομού παρουσιάζει αυξομείωση της τάξεως του 1%-9%. Το 1990, η πληρότητα έφτανε το 50,9%. Τα επόμενα έτη η πληρότητα παρουσιάζει αύξηση μέχρι και το έτος 1994, το 1995 βλέπουμε μια πτώση της τάξεως του 2% περίπου. Ενώ τον επόμενο χρόνο (1996), η πληρότητα φτάνει στο μέγιστο βαθμό των ετών 1990-1999 με ποσοστό 59,6%. Τα επόμενα τρία έτη (1997-98-99) υπάρχει μια σταθερή πτώση της τάξεως του 6% περίπου.

2.5.2 Αναλυτικός πίνακας της πληρότητας των καταλυμάτων πλην campings του νομού το έτος 1999

ΜΗΝΑΣ	ΠΟΣΟΣΤΟ
ΙΑΝΟΥΑΡΙΟΣ	55,5%
ΦΕΒΡΟΥΑΡΙΟΣ	51,1%
ΜΑΡΤΙΟΣ	50,5%
ΑΠΡΙΛΙΟΣ	54,1%
ΜΑΙΟΣ	65,3%
ΙΟΥΝΙΟΣ	48,4%
ΙΟΥΛΙΟΣ	57,5%
ΑΥΓΟΥΣΤΟΣ	55,1%
ΣΕΠΤΕΜΒΡΙΟΣ	53,8%
ΟΚΤΩΒΡΙΟΣ	54,0%
ΝΟΕΜΒΡΙΟΣ	47,7%
ΔΕΚΕΜΒΡΙΟΣ	46,7%

Ανάλυση

Τα έτος 1999 ξεκινάει τον μήνα Ιανουάριο με 55,5% πληρότητα και παρουσιάζει μείωση της τάξεως 1-5% μέχρι και τον Απρίλιο. Το μήνα Μάιο η πληρότητα αγγίζει το 65,3%, που είναι και το μέγιστο σημείο του έτους. Τον μήνα Ιούνιο, η πληρότητα μειώνεται σημαντικά και φτάνει το 48,4%. Από κει και πέρα η πληρότητα παρουσιάζει αυξομείωση και φτάνει το μήνα Δεκέμβρη να έχει το μικρότερο ποσοστό του έτους (46,7%).

2.5.3 Σύνολο πληρότητας των καταλυμάτων νομού Άρτας πλην Campings 1990-1999 σε διαχωρισμό ημεδαπών και αλλοδαπών

ΕΤΗ	ΓΕΝΙΚΟ ΣΥΝΟΛΟ ΠΛΗΡΟΤΗΤΑΣ	ΣΥΝΟΛΟ ΠΛΗΡΟΤΗΤΑΣ ΗΜΕΔΑΠΩΝ	ΣΥΝΟΛΟ ΠΛΗΡΟΤΗΤΑΣ ΑΛΛΟΔΑΠΩΝ
1990	50,9%	47,3%	3,6%
1991	52,9%	48,8%	4,1%
1992	55,4%	52,3%	3,1%
1993	59,5%	56,5%	3,0%
1994	59,0%	55,7%	3,2%
1995	57,2%	54,8%	2,3%
1996	59,6%	55,5%	4,1%
1997	53,4%	50,2%	3,2%
1998	53,7%	50,3%	3,4%
1999	53,4%	50,2%	3,2%

* Εις τους αλλοδαπούς περιλαμβάνονται και οι Έλληνες μόνιμοι κάτοικοι εξωτερικού

Συμπέρασμα

Σύμφωνα με τον παραπάνω στατιστικό πίνακα στην δεκαετία 90-99 γίνεται φανερό ότι οι τουρίστες που επισκέπτονται το νομό Άρτας είναι ως επί το πλείστον ημεδαποί, με μεγάλο ποσοστό διαφορά από τους αλλοδαπούς.

Το 2000 τους μήνες από Ιανουάριο έως και Οκτώβριο το σύνολο αφίξεων είναι 54.826. Το σύνολο αυτό αποτελείται από 51.452 ημεδαποί και 3.374 αλλοδαποί^{*1}

^{*1} Προσωρινά στοιχεία Ε.Σ.Υ.Ε

ΚΑΤΗΓΟΡΙΑ	1990			1991			1992			1993			1994			1995		
	ΑΡΙΘΜΟΣ	ΜΕΣΗ ΗΜΕΡΑ	ΣΥΝΟΛΙΚΟ	ΑΡΙΘΜΟΣ	ΜΕΣΗ ΗΜΕΡΑ	ΣΥΝΟΛΙΚΟ	ΑΡΙΘΜΟΣ	ΜΕΣΗ ΗΜΕΡΑ	ΣΥΝΟΛΙΚΟ	ΑΡΙΘΜΟΣ	ΜΕΣΗ ΗΜΕΡΑ	ΣΥΝΟΛΙΚΟ	ΑΡΙΘΜΟΣ	ΜΕΣΗ ΗΜΕΡΑ	ΣΥΝΟΛΙΚΟ	ΑΡΙΘΜΟΣ	ΜΕΣΗ ΗΜΕΡΑ	ΣΥΝΟΛΙΚΟ
ΕΛΛΑΔΑ	180	2774	500382	183	2854	515084	185	2951	524687	187	3054	536075	189	3164	548659	192	3282	565905
ΑΙΤΩΛΙΑ	21	311	81	21	311	81	21	311	81	21	311	81	21	311	81	21	311	81
ΑΡΓΟΛΙΔΑ	3	45	12	3	45	12	3	45	12	3	45	12	3	45	12	3	45	12
ΑΡΧΑΪΚΗ ΕΛΛΑΔΑ	1	15	4	1	15	4	1	15	4	1	15	4	1	15	4	1	15	4
ΑΤΤΙΚΑ	4	62	16	4	62	16	4	62	16	4	62	16	4	62	16	4	62	16
ΒΕΛΓΙΟ-ΑΙΤΩΛΙΟΝΕΣ	0	0	0	0	0	0	0	0	0	0	0	0	0	0	0	0	0	0
ΒΕΡΓΙΝΑ	3	40	11	3	40	11	3	40	11	3	40	11	3	40	11	3	40	11
ΒΟΙΩΤΙΑ	2	25	7	2	25	7	2	25	7	2	25	7	2	25	7	2	25	7
ΒΥΣΣΑΝΙΑ	1	12	3	1	12	3	1	12	3	1	12	3	1	12	3	1	12	3
ΔΑΡΔΑΝΕΙΟ ΠΕΛΟΠΟΝΝΗΣΟΣ	0	0	0	0	0	0	0	0	0	0	0	0	0	0	0	0	0	0
ΔΑΡΔΑΝΕΙΟ ΠΕΛΟΠΟΝΝΗΣΟΣ	0	0	0	0	0	0	0	0	0	0	0	0	0	0	0	0	0	0
ΔΡΑΧΙΝΑ	2	28	8	2	28	8	2	28	8	2	28	8	2	28	8	2	28	8
ΕΒΡΟΤΑ	1	15	4	1	15	4	1	15	4	1	15	4	1	15	4	1	15	4
ΕΛΛΑΔΑ	180	2774	500382	183	2854	515084	185	2951	524687	187	3054	536075	189	3164	548659	192	3282	565905
ΕΛΛΑΔΑ	180	2774	500382	183	2854	515084	185	2951	524687	187	3054	536075	189	3164	548659	192	3282	565905
ΕΛΛΑΔΑ	180	2774	500382	183	2854	515084	185	2951	524687	187	3054	536075	189	3164	548659	192	3282	565905
ΕΛΛΑΔΑ	180	2774	500382	183	2854	515084	185	2951	524687	187	3054	536075	189	3164	548659	192	3282	565905
ΕΛΛΑΔΑ	180	2774	500382	183	2854	515084	185	2951	524687	187	3054	536075	189	3164	548659	192	3282	565905
ΕΛΛΑΔΑ	180	2774	500382	183	2854	515084	185	2951	524687	187	3054	536075	189	3164	548659	192	3282	565905
ΕΛΛΑΔΑ	180	2774	500382	183	2854	515084	185	2951	524687	187	3054	536075	189	3164	548659	192	3282	565905
ΕΛΛΑΔΑ	180	2774	500382	183	2854	515084	185	2951	524687	187	3054	536075	189	3164	548659	192	3282	565905
ΕΛΛΑΔΑ	180	2774	500382	183	2854	515084	185	2951	524687	187	3054	536075	189	3164	548659	192	3282	565905
ΕΛΛΑΔΑ	180	2774	500382	183	2854	515084	185	2951	524687	187	3054	536075	189	3164	548659	192	3282	565905
ΕΛΛΑΔΑ	180	2774	500382	183	2854	515084	185	2951	524687	187	3054	536075	189	3164	548659	192	3282	565905
ΕΛΛΑΔΑ	180	2774	500382	183	2854	515084	185	2951	524687	187	3054	536075	189	3164	548659	192	3282	565905
ΕΛΛΑΔΑ	180	2774	500382	183	2854	515084	185	2951	524687	187	3054	536075	189	3164	548659	192	3282	565905
ΕΛΛΑΔΑ	180	2774	500382	183	2854	515084	185	2951	524687	187	3054	536075	189	3164	548659	192	3282	565905
ΕΛΛΑΔΑ	180	2774	500382	183	2854	515084	185	2951	524687	187	3054	536075	189	3164	548659	192	3282	565905
ΕΛΛΑΔΑ	180	2774	500382	183	2854	515084	185	2951	524687	187	3054	536075	189	3164	548659	192	3282	565905

ΕΛΛΗΝΙΚΗ ΔΗΜΟΚΡΑΤΙΑ ΕΛΛΗΝΙΚΟ ΤΟΥΡΙΣΤΙΚΟ ΓΕΝΙΚΟ ΣΥΜΒΟΥΛΙΟ	ΕΤΟΣ 1999																						
	ΑΝΔΡΑΣ				ΓΥΝΑΙΚΕΣ				ΣΥΝΟΛΟ														
	ΑΝΔΡΑΣ	ΓΥΝΑΙΚΕΣ	ΣΥΝΟΛΟ	ΠΡΟΣΤ. ΑΝΔΡΑΣ	ΠΡΟΣΤ. ΓΥΝΑΙΚΕΣ	ΠΡΟΣΤ. ΣΥΝΟΛΟ	ΑΝΔΡΑΣ	ΓΥΝΑΙΚΕΣ	ΣΥΝΟΛΟ	ΠΡΟΣΤ. ΑΝΔΡΑΣ	ΠΡΟΣΤ. ΓΥΝΑΙΚΕΣ	ΠΡΟΣΤ. ΣΥΝΟΛΟ											
ΕΛΛΑΔΑ	1888	5222	3473	3425	3489	3473	3425	3489	3473	3425	3489	3473	3425	3489	3473	3425	3489	3473	3425	3489	3473	3425	3489
ΕΛΛΗΝΙΚΟ ΤΟΥΡΙΣΤΙΚΟ ΓΕΝΙΚΟ ΣΥΜΒΟΥΛΙΟ	1888	5222	3473	3425	3489	3473	3425	3489	3473	3425	3489	3473	3425	3489	3473	3425	3489	3473	3425	3489	3473	3425	3489
ΑΤΤΙΚΗ	129	330	214	214	214	214	214	214	214	214	214	214	214	214	214	214	214	214	214	214	214	214	214
ΕΛΛΗΝΙΚΟ ΤΟΥΡΙΣΤΙΚΟ ΓΕΝΙΚΟ ΣΥΜΒΟΥΛΙΟ	129	330	214	214	214	214	214	214	214	214	214	214	214	214	214	214	214	214	214	214	214	214	214
ΑΙΟΛΙΑΚΗ	13	34	24	24	24	24	24	24	24	24	24	24	24	24	24	24	24	24	24	24	24	24	24
ΕΛΛΗΝΙΚΟ ΤΟΥΡΙΣΤΙΚΟ ΓΕΝΙΚΟ ΣΥΜΒΟΥΛΙΟ	13	34	24	24	24	24	24	24	24	24	24	24	24	24	24	24	24	24	24	24	24	24	24
ΙΟΝΙΑΚΗ	15	35	25	25	25	25	25	25	25	25	25	25	25	25	25	25	25	25	25	25	25	25	25
ΕΛΛΗΝΙΚΟ ΤΟΥΡΙΣΤΙΚΟ ΓΕΝΙΚΟ ΣΥΜΒΟΥΛΙΟ	15	35	25	25	25	25	25	25	25	25	25	25	25	25	25	25	25	25	25	25	25	25	25
ΒΑΛΚΑΝΙΑ	14	35	25	25	25	25	25	25	25	25	25	25	25	25	25	25	25	25	25	25	25	25	25
ΕΛΛΗΝΙΚΟ ΤΟΥΡΙΣΤΙΚΟ ΓΕΝΙΚΟ ΣΥΜΒΟΥΛΙΟ	14	35	25	25	25	25	25	25	25	25	25	25	25	25	25	25	25	25	25	25	25	25	25
ΑΙΓΑΙΟΝ	13	34	24	24	24	24	24	24	24	24	24	24	24	24	24	24	24	24	24	24	24	24	24
ΕΛΛΗΝΙΚΟ ΤΟΥΡΙΣΤΙΚΟ ΓΕΝΙΚΟ ΣΥΜΒΟΥΛΙΟ	13	34	24	24	24	24	24	24	24	24	24	24	24	24	24	24	24	24	24	24	24	24	24
ΚΡΗΤΗ	13	34	24	24	24	24	24	24	24	24	24	24	24	24	24	24	24	24	24	24	24	24	24
ΕΛΛΗΝΙΚΟ ΤΟΥΡΙΣΤΙΚΟ ΓΕΝΙΚΟ ΣΥΜΒΟΥΛΙΟ	13	34	24	24	24	24	24	24	24	24	24	24	24	24	24	24	24	24	24	24	24	24	24
ΠΕΛΟΠΟΝΝΗΣΟΣ	13	34	24	24	24	24	24	24	24	24	24	24	24	24	24	24	24	24	24	24	24	24	24
ΕΛΛΗΝΙΚΟ ΤΟΥΡΙΣΤΙΚΟ ΓΕΝΙΚΟ ΣΥΜΒΟΥΛΙΟ	13	34	24	24	24	24	24	24	24	24	24	24	24	24	24	24	24	24	24	24	24	24	24
ΕΥΡΥΤΕΛΕΣ	13	34	24	24	24	24	24	24	24	24	24	24	24	24	24	24	24	24	24	24	24	24	24
ΕΛΛΗΝΙΚΟ ΤΟΥΡΙΣΤΙΚΟ ΓΕΝΙΚΟ ΣΥΜΒΟΥΛΙΟ	13	34	24	24	24	24	24	24	24	24	24	24	24	24	24	24	24	24	24	24	24	24	24

ΚΩΔΙΚΟΣ ΠΕΡΙΟΥΣΙΑΣ	ΕΛΛΗΝΙΚΗ ΔΗΜΟΚΡΑΤΙΑ										
	ΕΛΛΗΝΙΚΟΙ ΤΟΥΡΙΣΤΕΣ										
	ΕΠΙΣΤΡΟΦΗ ΑΠΟ ΕΞΩΤΕΡΙΚΟΥΣ ΧΕΙΜΕΡΙΝΟΥΣ ΜΗΝΕΣ										
	1990	1991	1992	1993	1994	1995	1996	1997	1998	1999	2000
0000	1984	1844	1989	2174	2276	2422	2494	2449	2119	2118	2188
0100	3813	3140	4944	4944	5258	5478	7547	5824	5824	5824	5824
0200	167	209	215	330	279	286	4	990	315	315	315
0300	149	202	194	303	227	270	736	146	282	300	328
0400	312	2	2	2	2	2	2	2	2	2	2
0500	313	2	2	2	2	2	2	2	2	2	2
0600	314	2	2	2	2	2	2	2	2	2	2
0700	315	2	2	2	2	2	2	2	2	2	2
0800	316	2	2	2	2	2	2	2	2	2	2
0900	317	2	2	2	2	2	2	2	2	2	2
1000	318	2	2	2	2	2	2	2	2	2	2
1100	319	2	2	2	2	2	2	2	2	2	2
1200	320	2	2	2	2	2	2	2	2	2	2
1300	321	2	2	2	2	2	2	2	2	2	2
1400	322	2	2	2	2	2	2	2	2	2	2
1500	323	2	2	2	2	2	2	2	2	2	2
1600	324	2	2	2	2	2	2	2	2	2	2
1700	325	2	2	2	2	2	2	2	2	2	2
1800	326	2	2	2	2	2	2	2	2	2	2
1900	327	2	2	2	2	2	2	2	2	2	2
2000	328	2	2	2	2	2	2	2	2	2	2
2100	329	2	2	2	2	2	2	2	2	2	2
2200	330	2	2	2	2	2	2	2	2	2	2
2300	331	2	2	2	2	2	2	2	2	2	2
2400	332	2	2	2	2	2	2	2	2	2	2
2500	333	2	2	2	2	2	2	2	2	2	2
2600	334	2	2	2	2	2	2	2	2	2	2
2700	335	2	2	2	2	2	2	2	2	2	2
2800	336	2	2	2	2	2	2	2	2	2	2
2900	337	2	2	2	2	2	2	2	2	2	2
3000	338	2	2	2	2	2	2	2	2	2	2
3100	339	2	2	2	2	2	2	2	2	2	2
3200	340	2	2	2	2	2	2	2	2	2	2
3300	341	2	2	2	2	2	2	2	2	2	2
3400	342	2	2	2	2	2	2	2	2	2	2
3500	343	2	2	2	2	2	2	2	2	2	2
3600	344	2	2	2	2	2	2	2	2	2	2
3700	345	2	2	2	2	2	2	2	2	2	2
3800	346	2	2	2	2	2	2	2	2	2	2
3900	347	2	2	2	2	2	2	2	2	2	2
4000	348	2	2	2	2	2	2	2	2	2	2
4100	349	2	2	2	2	2	2	2	2	2	2
4200	350	2	2	2	2	2	2	2	2	2	2
4300	351	2	2	2	2	2	2	2	2	2	2
4400	352	2	2	2	2	2	2	2	2	2	2
4500	353	2	2	2	2	2	2	2	2	2	2
4600	354	2	2	2	2	2	2	2	2	2	2
4700	355	2	2	2	2	2	2	2	2	2	2
4800	356	2	2	2	2	2	2	2	2	2	2
4900	357	2	2	2	2	2	2	2	2	2	2
5000	358	2	2	2	2	2	2	2	2	2	2
5100	359	2	2	2	2	2	2	2	2	2	2
5200	360	2	2	2	2	2	2	2	2	2	2
5300	361	2	2	2	2	2	2	2	2	2	2
5400	362	2	2	2	2	2	2	2	2	2	2
5500	363	2	2	2	2	2	2	2	2	2	2
5600	364	2	2	2	2	2	2	2	2	2	2
5700	365	2	2	2	2	2	2	2	2	2	2
5800	366	2	2	2	2	2	2	2	2	2	2
5900	367	2	2	2	2	2	2	2	2	2	2
6000	368	2	2	2	2	2	2	2	2	2	2
6100	369	2	2	2	2	2	2	2	2	2	2
6200	370	2	2	2	2	2	2	2	2	2	2

2.5.4.1 Πίνακας πληρότητας Νομού Άρτας 90-99 πλην Campings

Έτη	Ιανουάριος	Φεβρουάριος	Μάρτιος	Απρίλιος	Μάιος	Ιούνιος	Ιούλιος	Αύγουστος	Σεπτέμβριος	Οκτώβριος	Νοέμβριος	Δεκέμβριος
1990	51,9%	49,2%	57,1%	54,5%	56,1%	49,9%	29,8%	53,5%	43,3%	53,5%	57,2%	55,3%
1991	49,0%	49,6%	51,4%	47,0%	56,3%	54,6%	60,8%	61,8%	55,5%	51,8%	49,6%	47,4%
1992	44,9%	44,6%	51,1%	59,3%	53,0%	59,1%	55,2%	69,9%	51,7%	56,2%	61,1%	61,0%
1993	59,2%	72,5%	61,0%	59,3%	55,5%	59,3%	59,3%	51,4%	61,7%	61,2%	58,5%	55,3%
1994	53,9%	54,7%	56,5%	52,9%	66,7%	57,3%	58,1%	59,8%	60,5%	63,0%	65,9%	58,2%
1995	55,9%	51,4%	55,5%	58,4%	54,6%	51,0%	51,6%	58,6%	66,9%	70,1%	60,1%	56,3%
1996	52,9%	61,5%	58,5%	62,9%	64,1%	60,8%	56,5%	60,0%	64,8%	66,2%	64,8%	42,6%
1997	60,5%	58,7%	45,7%	48,4%	57,1%	52,2%	48,0%	51,8%	54,5%	62,2%	55,1%	50,9%
1998	46,0%	47,6%	48,6%	55,6%	57,4%	51,2%	52,2%	62,2%	58,4%	61,6%	53,1%	50,4%
1999	55,5%	51,1%	50,5%	54,1%	65,3%	48,4%	57,5%	55,1%	53,8%	54,0%	47,7%	46,7%
M.O.	52,97%	54,09%	53,59%	55,24%	58,61%	54,38%	52,9%	58,41%	57,11%	59,98%	57,31%	52,41%

2.5.4.2. Συμπεράσματα του πίνακα 2.5.4.1 πληρότητας Νομού Άρτας 90-99 (πλην Camping)

Από τα αποτελέσματα του Μ.Ο. (Μέσος όρος) του πίνακα πληρότητας Ν. Άρτας 90-99, βλέπουμε ότι υπάρχει μια σταθερότητα. Οι μήνες με το μεγαλύτερο ποσοστό είναι οι μήνες: Οκτώβριος με ποσοστό 59,98% και Μάιος με ποσοστό 58,61%. Αντίθετα οι μήνες με την χαμηλότερη πληρότητα είναι οι μήνες: Ιούλιος με 52,9% και Δεκέμβριος με 52,41%. Από τον πίνακα βλέπουμε ότι τον τουρισμό της Άρτας δεν μπορούμε να τον διακρίνουμε σε εποχές, γιατί παραμένει σταθερός όλο το χρόνο.

2.6 Συμπεράσματα της τουριστικής ανάπτυξης 1990-1999 του νομού Άρτας

Συμπεραίνουμε λοιπόν σύμφωνα με τα ποσοστά πληρότητας στο Νομό Άρτας, κατά τα έτη 1990-1999, ότι η πληρότητα κρίνεται κάτι παραπάνω από το μέτριο, με αποκορύφωμα το 1996 με ποσοστό 59,6% και χαμηλότερη πληρότητα το 1990, με ποσοστό 50,9%. Εδώ θα πρέπει να σημειώσουμε ότι ο Νομός Άρτας, είναι ο πιο φτωχός σε αριθμό καταλυμάτων από τους υπόλοιπους νομούς της Ηπείρου. Η τουριστική κίνηση στο Νομό είναι σταθερή.

Όσον αφορά τη εποχικότητα στην πληρότητα του νομού ανά μήνες, βλέπουμε κατά τη διάρκεια του χρόνου στην τελευταία δεκαετία ότι υπάρχει μια σταθερότητα με μία διαφορά της τάξεως 1-7%.

Σύμφωνα με τον στατιστικό πίνακα (2.5.3) της δεκαετίας 1990-99 συμπεραίνουμε ότι οι τουρίστες που επισκέπτονται το νομό, είναι ως επί

το πλείστον ημεδαποί. Με μεγάλο ποσοστό διαφοράς από τους αλλοδαπούς. Με εντυπωσιακό παράδειγμα του 1993, με 56,5% ημεδαποί και 3% αλλοδαποί.

2.7 Προοπτικές ανάπτυξης του Νομού

Στο νομό Άρτας υπάρχουν δυνατότητες του οικότουρισμού στην ευρύτερη περιοχή της Κόπραϊνας και στα Τζουμέρκα.

Ο ιστορικός και πολιτιστικός τουρισμός δίνοντας βάση στις κλασσικές αρχαιότητες, στα βυζαντινά και στα μεταβυζαντινά μνημεία, για να μπορέσουν να δώσουν δυνατότητα προσέλκυσης των επισκεπτών.

Επίσης ο ορειβατικός – περιηγητικός – αθλητικός – αγροτικός τουρισμός στην περιοχή Τζουμέρκα, που έχει την δυνατότητα ανάπτυξης.

Για την ανάπτυξη των ειδικών μορφών τουρισμού στο νομό Άρτας προτείνουμε: αξιοποίηση του λιμανιού της Κόπραϊνας, δημιουργία χώρων αναψυχής, δημιουργία αγροτουριστικών καταλυμάτων, δημιουργία εθνικού δρυμού υδρόβιων πτηνών, ανάδειξη αρχαιολογικών συνόλων και ιστορικών μνημείων και του ιστορικού γεφυριού της.

Έκδοση διαφημιστικών εντύπων οικολογικού και πολιτιστικού ενδιαφέροντος, αξιοποίηση της τεχνητής λίμνης Πουρναρίου και συντήρηση υδρόμηλου στην περιοχή Άγνατα.

ΚΕΦΑΛΑΙΟ ΤΡΙΤΟ
ΝΟΜΟΣ ΘΕΣΠΡΩΤΙΑΣ

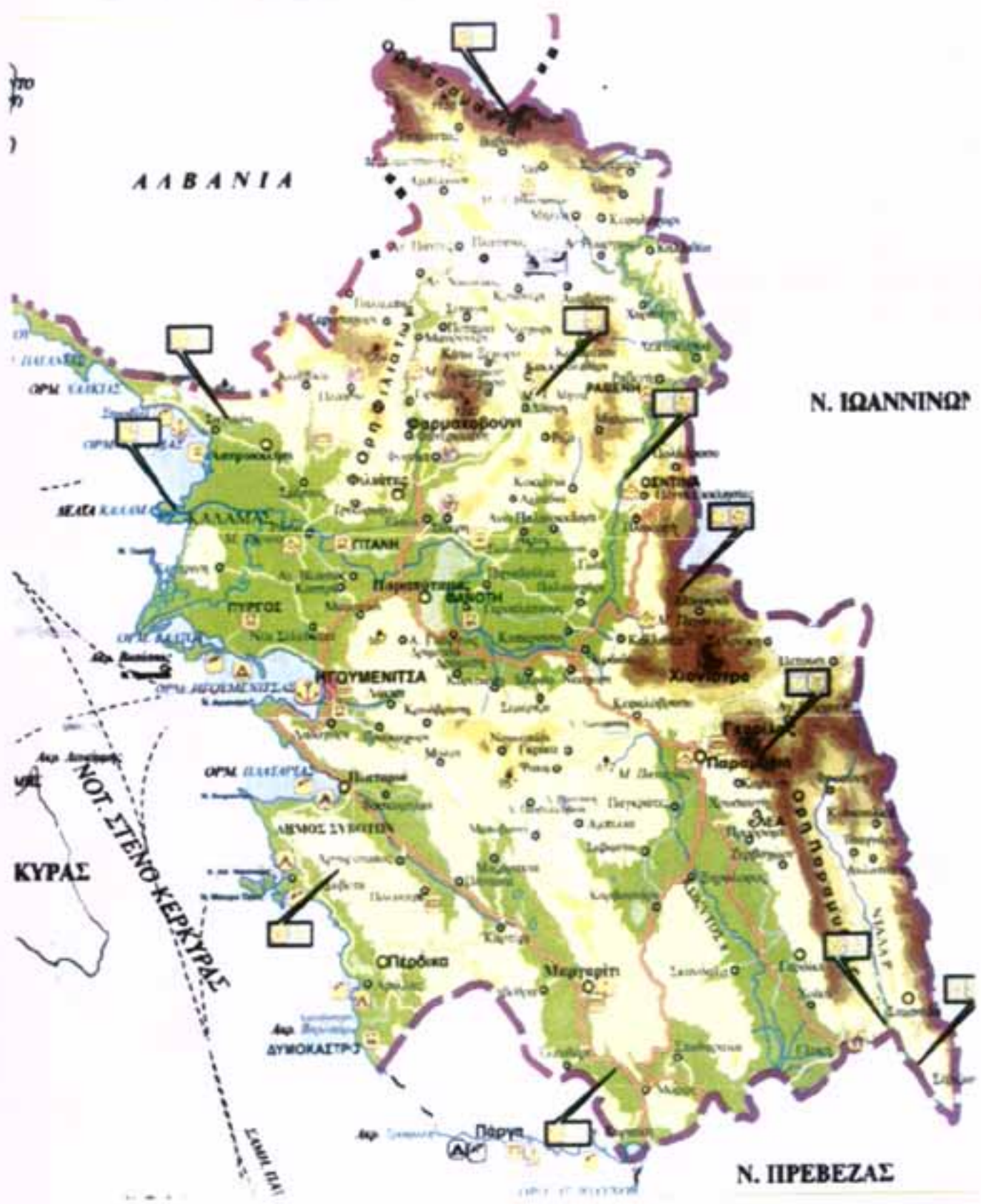
3. ΓΕΝΙΚΑ ΝΟΜΟΣ ΘΕΣΠΡΩΤΙΑΣ

Ο νομός Θεσπρωτίας ορεινός στο μεγαλύτερο μέρος του έχει έκταση **1515 τ.χλμ.** και πληθυσμό **45.508 κατοίκους**. Βρίσκεται στο βορειοδυτικό άκρο της Ηπείρου και βρέχεται στα δυτικά από το Ιόνιο Πέλαγος και συνορεύει με την Αλβανία, το νομό Ιωαννίνων και το νομό Πρεβέζης. Πρωτεύουσα του νομού είναι η Ηγουμενίτσα, που έχει το μεγαλύτερο λιμάνι της χώρας στη ΒΔ Ελλάδα, στο μυχό του ομώνυμου κόλπου. Ο νομός περιλαμβάνει οκτώ δήμους και δύο κοινότητες. Αυτούς των Ηγουμενίτσας, Φιλιατών, Παραμυθιάς, Μαργαριτίου, Σαγιάδας, Συβότων, Αχέροντα, Παραποτάμου και των κοινοτήτων Πέρδικας και Σουλίου.

Οι παραθαλάσσιες περιοχές της Θεσπρωτίας αναπτύσσονται συνεχώς τουριστικά και αποτελούν πόλο έλξης τουριστών Ελλήνων και ξένων. Όπως και οι άλλοι νομοί της Ηπείρου και αυτός είναι διάσπαρτος με αρχαία μνημεία και ιστορικούς ναούς. Στο Σούλι υπάρχει το Κούγκι όπου θυσιάστηκε ο καλόγερος Σαμπουήλ, ενώ στο Δέλτα των παλαιών εκβολών του Καλαμά, υπάρχει προστατευόμενος βιότοπος.

Οι ατέλειωτες παραλίες του Νομού, το καταπράσινο του τοπίου και το γαλάζιο της θάλασσας, δένουν τόσο αρμονικά που κάνουν την περιοχή, τον τέλειο προορισμό. Ένας τόπος που η ιστορία τον άλλαξε για πρώτη φορά πριν από 4000 χρόνια.

Στην Θεσπρωτία μπορεί να φθάσει κανείς οδικώς και αεροπορικώς είτε μέσω Ιωαννίνων, είτε μέσω Κέρκυρας. Στην πρώτη περίπτωση χρειάζεται και μετακίνηση με αυτοκίνητο. Στη δεύτερη με φέρυ-μπόουτ.



3.1 Ηγουμενίτσα

Ο Δήμος Ηγουμενίτσας είναι ο μεγαλύτερος δήμος της Θεσπρωτίας. Έχει **14.047 κατοίκους**, έκταση 80.808 στρέμματα και αποτελείται από τις εξής κοινότητες: Λαδοχώρι, Κρυόβρυση, Μαρμούδι, Αγία Μαρίνα, Κατρί, Γροικοχώρι, Άγιος Βλάσης και Νέα Σελεύκεια.

Η Ηγουμενίτσα είναι η πρωτεύουσα του Νομού Θεσπρωτίας και ένα από τα σημαντικότερα λιμάνια επικοινωνίας της Ελλάδας με τη δυτική Ευρώπη. Είναι χτισμένη στο βόρειο τμήμα του νομού Θεσπρωτίας, στο μυχό του ομώνυμου κόλπου και απέναντι από την Κέρκυρα. Συνδέεται οδικά με την υπόλοιπη χώρα και απέχει, 480 χλμ. από την Αθήνα και 470 χλμ. από την Θεσσαλονίκη.

Η μικρή απόσταση των 90 ναυτικών μιλίων μεταξύ Ηγουμενίτσας και Otrando Ιταλίας σε συνδυασμό με την ναυπήγηση πλοίων υψηλών ταχυτήτων, την κατασκευή της Εγνατίας Οδού και των άλλων μεγάλων έργων της Δυτικής Ελλάδας, καθιστούν την Ηγουμενίτσα κύρια θαλάσσια πύλη, για τη σύνδεση της χώρας με τη Δυτική Ευρώπη.

Ο Νέος Λιμένας Ηγουμενίτσας πέραν της συμβολής του στην ανάπτυξη της περιοχής και της χώρας εξασφαλίζει 250 θέσεις απασχόλησης κατ' έτος στη φάση κατασκευής του και θα δημιουργήσει 80 θέσεις εργασίας μετά την ολοκλήρωση του για τη λειτουργία του.

3.1.1. Αξιοθέατα της Ηγουμενίτσας

Στην πόλη αξίζει να επισκεφθεί κανείς το δασύλλιο, όπου βρίσκονται τα ερείπια του τούρκικου κάστρου που κατέστρεψε το 1685 ο Ενετός Μοροζίνι. Οι επισκέπτες μπορούν να διανυκτερεύσουν στο εκπληκτικής ομορφιάς κάμπινγκ Δρεπάνου με το πολιτισμένο περιβάλλον του.

3.1.2. Πολιτιστικές εκδηλώσεις του νομού

Ηγουμενίτσα: Στην Ηγουμενίτσα και τους γύρω οικισμούς πραγματοποιούνται πολιτιστικές και ψυχαγωγικές εκδηλώσεις όλη την περίοδο του καλοκαιριού με περιεχόμενο τη μουσική, το χορό, το θέατρο, τον κινηματογράφο, εικαστικές εκθέσεις, προβολές, θαλάσσια αθλήματα, παραδοσιακά πανηγύρια κ.α. Ξεχωριστό γεγονός αποτελεί το καρναβάλι της Ηγουμενίτσας και η Καθαρά Δευτέρα στον οικισμό Καστρί, όπου αναβιώνουν έθιμα που σώζονται εδώ και εκατοντάδες χρόνια.

Πέρδικα: Στις 2 Μάη, στην τοπική εορτή, του Αγίου Αθανασίου, γίνεται μεγάλο πανηγύρι με διάφορες εκδηλώσεις. Το Περδικιώτικο καρναβάλι. Την καθαρά Δευτέρα, γιορτή στην πλαζ Καραβοστάσι με μεγάλα καζάνια φασολάδας, λαγάνα και ελιές. Κάθε καλοκαίρι (Ιούλιο – Αύγουστο), οργανώνονται πολιτιστικές εκδηλώσεις, που περιλαμβάνουν διάφορες δραστηριότητες όπως: ζωγραφική, beach volley, σκάκι, τάβλι, Λαϊκές, Δημοτικές και ρεμπέτικες βραδιές.

Δ. ΣΥΒΟΤΩΝ: Πολιτιστικές εκδηλώσεις και παραδοσιακά πανηγύρια διοργανώνονται σε όλα τα Δημοτικά Διαμερίσματα του Δήμου.

3.1.3 Μουσεία – Μοναστήρια

Λαογραφικό μουσείο Πέρδικας, Ι.Μ. Παναγιάς Ράγιου, Ι.Μ. Παναγιάς Παραμυθιάς, Ι.Μ. Γυρομερίου, Μονή Αγίας Παρασκευής Κουγκίου Σουλίου, Ναός Μεταμόρφωσης του Σωτήρος στο Φοινίκι.

3.2 Τουριστικά ενδιαφέροντα και αξιοθέατα νομού Θεσπρωτίας

3.2.1. Ελέα (σημ. Χρυσσαυγή – τ. Βέλιανη)

Έχει ταυτιστεί με τα ερείπια αρχαίου οικισμού νότια της Παραμυθιάς, ανατολικά της Χρυσσαυγής. Πρόκειται για το σημαντικότερο οικισμό στην Ελεάτιδα, την περιοχή δηλαδή μεταξύ Νεκρομαντείου και Παραμυθιάς, όπου κατοικούσε το φύλο των Ελεατών Θεσπρωτών. Για μερικές δεκαετίες μετά την ίδρυσή της (μέσα του 4^{ου} π.Χ. αιώνα) υπήρξε πρωτεύουσα της Θεσπρωτίας και έδρα του Κοινού των Θεσπρωτών. Το όνομά της βεβαιώνεται από την αρχαία παράδοση, επιγραφές του 4^{ου} π.Χ. αιώνα και τα νομίσματα των Ελεατών (360-340 π.Χ.)

3.2.2. Γιάνη ή Τιάνη (σημ. Γκούμανη)

Πολιτικό κέντρο των Θεσπρωτών και δεύτερη, κατά σειρά αρχαιότητας, πρωτεύουσα της Θεσπρωτίας. Έχει ταυτιστεί με τα ερείπια της Γκουμάνης, στη ΝΔ Πλαγιά του βουνού της Βρυσέλλας, σε απόσταση 1,5 χλμ. από το φράγμα του Καλαμά.

3.2.3. Ελίνα (Δυμόκαστρο)

Βρίσκεται δυτικά της Κοινότητας Πέρδικας, ανάμεσα από τους όρμους Αριΐλλα και Καραβοστάσι. Είναι σύγχρονη με τους δύο προηγούμενους οικισμούς, έχει έκταση 22ha, μήκος 1.000 m και πλάτος 200 m.

3.2.4 Πύργος Ραγιού (Λυγιά)

Βρίσκεται σε μικρή απόσταση, βόρεια του Δρεπάνου και τα ευρήματα χρονολογούν την κατασκευή του στον 5^ο π.Χ. αιώνα, από τους Κερκυραίους. Κατά τη διάρκεια των ανασκαφών (1985) βρέθηκαν αγγεία από την εποχή του χαλκού.

3.2.5. Περιοχή Πλαταριάς:

Στην Ενδοχώρα ανατολικά του όρμου, βρίσκονται αρχαίοι οικισμοί, κοντά στους οικισμούς Φασκομηλιά, Σκορπιώνα, Πολυνέρι (Κούτσι).

3.2.6 Περιοχή Παραμυθιάς:

Εκτός από τα όσα αναφέρθηκαν, πάνω από την πόλη και στη θέση Άγιος Δονάτος υπάρχουν ερείπια των Ελληνιστικών και Βυζαντινών χρόνων. Στη θέση Φωτική (Λιμπόνι) υπάρχουν ενδείξεις για Ρωμαϊκή αποικία, αλλά οι έρευνες που έγιναν το 1992 δεν ήταν εκτεταμένες.

3.2.7. Περιοχή Καλαμά:

Στην κοινότητα Ραβένης, υπάρχουν ενδείξεις για ύπαρξη ερειπίων αρχαίου οικισμού έκτασης 7hm. Κοντά στον οικισμό Άγιος Γεώργιος, υπάρχουν ερείπια του αρχαίου οικισμού Φανωτή, έκταση 5,3 ha. Στη θέση Καζνέτσι, κοντά στο χωριό Σμέρτος, υπάρχει ρωμαιοβυζαντινό κάστρο που έλεγχε την πεδιάδα της Τιτάνης και το δρόμο προς το Πλαίσιο και Βουθρωτό. Για όλες αυτές τις περιοχές έγιναν έρευνες το 1992 και το 1993.

3.2.8. Οσδίνα ή Ουζντίνα

Στη βραχώδη ράχη Παλιοχώρα, σε φυσικά οχυρή θέση στην ανατολική όχθη του Καλαμά, κάτω από το χωριό Πέντε Εκκλησίες, στην

έξοδο του ποταμού από το στενό φαράγγι στην εύφορη κοιλάδα, αιώνες αργότερα από την εγκατάλειψη του ελληνιστικού οικισμού, από τον οποίο μικρά μόνο τμήματα της πολυγωνικής οχύρωσής του διατηρούνται. Ιδρύθηκε η βυζαντινή Οσδίνα ή Ουζντίνα. Η πόλη γνώρισε μεγάλη ακμή κατά τη διάρκεια των υστεροβυζαντινών (13^{ος}-14^{ος}) και πρώτων μεταβυζαντινών (15^{ος}-17^{ος}) αιώνων.

3.2.9. Φωτική

Η ρωμαϊκή αποικία της Φωτικής (1^{ος} π.Χ. αιώνας) έχει ταυτιστεί με τα ερείπια στη θέση «Λιμπόν», ΒΑ της Παραμυθιάς. Τα αρχαιολογικά ευρήματα δεν επαρκούν για την ακριβή οριοθέτηση της πόλης στις διάφορες φάσεις του μακραίωνα βίου της. Από τα μέχρι σήμερα γνωστά στοιχεία, η πόλη φαίνεται ότι επέζησε μέχρι τουλάχιστον τη μεσοβυζαντινή περίοδο. Ευρήματα προερχόμενα από την περιοχή της Φωτικής, φυλάσσονται σε αίθουσα του Φιλοπρόοδου Ομίλου Παραμυθιάς γλυπτά, ενώ μερικά από τα αρχιτεκτονικά γλυπτά εκτίθενται στο Βυζαντινό Μουσείο Ιωαννίνων.

3.2.10. Δέλτα ποταμού Καλαμά

Ο ποταμός Καλαμάς δημιούργησε στη διάρκεια των αιώνων το δέλτα που ορίζεται περίπου από το τρίγωνο Ηγουμενίτσα -Ράγιο -Σαγιάδα. Τα σημερινά βουνά και οι λόφοι που βρίσκονται μέσα στην πεδιάδα, κάποτε ήταν νησιά αλλά σιγά σιγά με τις προσχώσεις, η περιοχή μεταβλήθηκε σε βάλτο και στην δεκαετία του 1960 με τα μεγάλα αποστραγγιστικά έργα και κυρίως την αλλαγή της κοίτης του ποταμού, δημιουργήθηκε η σημερινή πεδιάδα. Σήμερα ο Καλαμάς εκβάλει βόρεια του βουνού της Σκουπίτσας (Μαυρονόρος) και νότια του λόφου της Μαστιλίτσας

(Μασκελινίτσας). Έχει δημιουργήσει ένα νέο δέλτα με τις προσχώσεις του που συνεχώς επεκτείνεται με γρήγορο ρυθμό.

3.2.11 Μουργγανα – Γκοριλας

Ξεκινώντας από το χωριό Βαβούρι στις απότομες πλαγιές της Μουργκάνας, μπορεί κανείς να φτάσει ύστερα από ανηφορική διαδρομή στην ψηλότερη κορυφή του βουνού στα 1806 μ. Η θέα προς τη μεριά της Θεσπρωτίας είναι φανταστική. Προς την Αλβανία, διακρίνονται καθαρά τα αρχοντικά του χωριού Σωτήρα. Γενικά στην περιοχή της Μουργκάνας μπορεί κανείς να επισκεφτεί το φημισμένο μοναστήρι της Καμίτσιανης, που σώζεται σε πολύ καλή κατάσταση και το λαογραφικό μουσείο του Τσαμαντά με εκατοντάδες αντικείμενα από την καθημερινή ζωή του παρελθόντος, φορεσιές και πλούσιο φωτογραφικό αρχείο. Στο χωριό Λιά λειτουργεί οργανωμένος ξενώνας.

3.2.12. Φαράγγι Καλαμά, Οσδίνα, Σπυροροπηγάδια, Ραβένη

Υπάρχει ένα φαράγγι ξεχασμένο από το χρόνο, που το διασχίζει ο Καλαμάς, ένα ποτάμι θρύλος.

Στην αρχή και στο τέλος του, στέκουν φύλακες οι πανάρχαιες ακροπόλεις την Οστίνας και της Ραβένης. Μπορεί κανείς να επισκεφθεί το φαράγγι από πολλές μεριές, ξεκινώντας από την Ηγουμενίτσα, τα Γιάννενα ή του Φυλιάτες. Από την Ηγουμενίτσα, ανεβαίνοντας την εθνική οδό προς τα Γιάννενα, στρίβουμε αριστερά προς το χωριό «Πλακωτή» και μετά συνεχίζουμε για «Πέντε εκκλησίες».

Χωρίς να μπούμε μέσα στο χωριό, παίρνουμε τον χωματόδρομο που οδηγεί στην «Παλαιοχώρα». Κατηφορίζοντας, θαυμάζουμε τη θέα προς

τις εκκλησίες της «Οσδίνας» πάνω από τη μεγαλοπρεπή φυσική ακρόπολη και πίσω τους το φαράγγι του Καλαμά.

Φτάνοντας στη γέφυρα που ενώνει τις δύο πλευρές του ποταμού, ο δρόμος συνεχίζει για τους Φιλιάτες. Πάνω στο βράχο η ακρόπολη με τα αρχαία κάστρα, τις βυζαντινές οχυρώσεις και τις μεταβυζαντινές εκκλησίες. Μπορούμε να ανέβουμε από έναν «δρόμο» να γυρίσουμε πίσω προς τις Πέντε εκκλησίες.

Στο φαράγγι κατεβαίνουμε από την αριστερή όχθη του ποταμού για να θαυμάσουμε τα ερείπια μιας μοναδικής γέφυρας, που στέκει σαν μνημείο στη μέση του Καλαμά. Προχωράμε κάτω από σκιερά πλατάνια σε όλη τη διάρκεια της διαδρομής.

Οι θησαυροί είναι στα πόδια μας. Η γλωρίδα του φαραγγιού έχει να δείξει μερικά από τα πιο σπάνια είδη λουλουδιών...

Φτάνοντας στα «Σπυροπηγάδια» μπορούμε να ξεκουραστούμε δίπλα στις πηγές που αναβλύζουν από παντού. Ένας κατεστραμμένος δρόμος μπορεί να μας οδηγήσει πίσω στο χωριό Πέντε εκκλησίες.

Για να συνεχίσει κανείς πρέπει να μπει στα ρηχά σημεία μέσα στο ποτάμι και να περάσει στην απέναντι όχθη, γιατί σ' ένα πραγματικά επιβλητικό τοπίο, η διαδρομή διακόπτεται από το γκρεμό στη θέση «Φαραγγοπήγαδα». Σε λίγο φτάνουμε κάτω από το χωριό Πολύδροσο. Ακολουθούμε το μονοπάτι που ξεκινάει δίπλα σ' έναν παλιό νερόμυλο. Από το Πολύδροσο μπορεί κανείς να γυρίσει οδικά στην αρχή του ταξιδιού ή να συνεχίσει τη διαδρομή μέσα από το ποτάμι προς τα «Αναβρυστικά» κάτω από το κάστρο της Ραβενής. Ο χωματόδρομος μας ξαναγυρίζει στον «πολιτισμό», στο δρόμο Φιλιάτες Βροσύνα.

3.2.13. Οι Δυτικές ακτές

Τα γαλαζοπράσινα νερά του Ιονίου πελάγους βρέχουν κατά μήκος ολόκληρη τη δυτική πλευρά της Θεσπρωτίας, δημιουργώντας ατέλειωτες αμμουδερές παραλίες. Ξεκινώντας από βορρά προς νότο θα σταθούμε πρώτα στο πανέμορφο ψαροχώρι της Σαγιάδας, με τις πανέμορφες μικρές παραλίες Κεραμίδι και Στροβίλι, οι οποίες διαθέτουν ψιλό χαλίκι. Δυτικά της Ηγουμενίτσας, σε απόσταση 5 χλμ. εκτείνεται η Παραλία Δρέπανο – Μακρυγιάλι, μία χερσόνησος οκτώ χιλιομέτρων με πεντακάθαρη άμμο. Αξιόλογες επίσης είναι η μικρή πλαζ δίπλα στο πρώην Ξενία καθώς και οι παραλίες Ρέβη και Καλάμι, που βρίσκονται σε μικρή απόσταση νότια της πρωτεύουσας του νομού ενώ λίγο μακρύτερα βρίσκεται η μικρή παραλία Γαλήνη. Οι θαυμάσιες ακρογιαλιές της παραθαλάσσιας κωμόπολης της Πλαταριάς. Σε απόσταση 25 χλμ. νότια της Ηγουμενίτσας βρίσκεται η παραθαλάσσια κωμόπολη Σύβοτα με τις πανέμορφες παραλίες. Μικρός Παράδεισος, Γαλλικός Μώλος, Μπέλλα Βράκα, Ζάβια, Μέγα Άμμος, Μικρή Μέγα Άμμος, Πισίνα, Αγία Παρασκευή και άλλες μικρότερες. Επίσης μοναδικής ομορφιάς παραλίες είναι ο Αριύλας, το Καραβοστάσι και η Σόφα δίπλα στο χωριό Πέρδικα. Στην ίδια περιοχή συναντάμε αναρίθμητες μικρές παραλίες, κολπίσκους και λιμανάκια – όπως αυτά της Αγκάλης, του Σταυρολιμένα κ.α. – που είναι προσιτές μόνο με σκάφος.

3.2.14 Σπορ

Για αυτούς που αγαπούν τα σπορ και για όλους τους επισκέπτες, προσφέρονται πολλές δυνατότητες, όπως το ψάρεμα και οι καταδύσεις, θαλάσσιο σκι, ιστιοσανίδα και ιστιοπλοΐα. Ακόμη και μια βόλτα στους

ελαιώνες της Φασκομηλιάς και της Σκορπίωνας, ανάμεσα στις σκιές των δέντρων είναι μία πραγματική απόλαυση, αφού προσφέρει ένα μοναδικό αίσθημα ηρεμίας και γαλήνης.

3.3. Τουριστική υποδομή του νομού Θεσπρωτίας

ΞΕΝΟΔΟΧΕΙΑ ΗΠΕΙΡΟΥ

<i>ΝΟΜΟΣ</i>	<i>ΕΠΙΧΕΙΡΗΣΕΙΣ</i>	<i>ΔΩΜΑΤΙΑ</i>	<i>ΚΛΙΝΕΣ</i>
ΙΩΑΝΝΙΝΩΝ	80	1785	3465
ΑΡΤΑΣ	7	197	388
ΠΡΕΒΕΖΑΣ	61	1544	3137
ΘΕΣΠΡΩΤΙΑΣ	40	1069	2014
ΣΥΝΟΛΟ	188	4595	9004

ΕΝΟΙΚΙΑΖΟΜΕΝΑ ΔΩΜΑΤΙΑ ΗΠΕΙΡΟΥ

<i>ΝΟΜΟΣ</i>	<i>ΕΠΙΧΕΙΡΗΣΕΙΣ</i>	<i>ΔΩΜΑΤΙΑ</i>	<i>ΚΛΙΝΕΣ</i>
ΙΩΑΝΝΙΝΩΝ	149	759	1692
ΑΡΤΑΣ	14	49	102
ΠΡΕΒΕΖΑΣ	555	3695	8207
ΘΕΣΠΡΩΤΙΑΣ	281	1388	3051
ΣΥΝΟΛΟ	999	5891	13052

ΣΥΝΟΛΟ ΚΛΙΝΩΝ ΑΝΑ ΝΟΜΟ

<i>ΝΟΜΟΣ</i>	<i>ΕΠΙΧΕΙΡΗΣΕΙΣ</i>	<i>ΔΩΜΑΤΙΑ</i>	<i>ΚΛΙΝΕΣ</i>
ΙΩΑΝΝΙΝΩΝ	229	2544	5157
ΑΡΤΑΣ	21	246	490
ΠΡΕΒΕΖΑΣ	616	5239	11344
ΘΕΣΠΡΩΤΙΑΣ	321	2457	5065
ΣΥΝΟΛΟ	1187	10486	22056

ΠΗΓΗ: ΕΟΤ ΙΩΑΝΝΙΝΩΝ

3.3.1. Συγκριτικός πίνακας ξενοδοχειακού δυναμικού Θεσπρωτίας ετών 1998-1999

Ε.Ο.Τ. ΜΗΧ/ΚΕ – ΔΙΑΧΡ. ΑΝΑΛΥΣΗ ΞΕΝ/ΚΟΥ ΔΥΝ/ΚΟΥ ΗΜΕΡ.

ΣΥΓΚ/ΝΟΜ. ΘΕΣΠΡΩΤΙΑΣ

ΚΩΔ. 82991

ΧΡΟΝΙΚΗ ΚΑΤΑΝΟΜΗ

2000

ΕΙΔΟΣ	ΤΑΞΗ	ΜΟΝ	Σ. ΔΩΜ. - Σ. ΚΛΙΝ. ΜΟΝ		Σ. ΔΩΜ. - Σ. ΚΛΙΝ. ΜΟΝ		Σ. ΔΩΜ. - Σ. ΚΛΙΝ	
			ΑΠΛΑ	ΛΟΥΤ	ΑΠΛΑ	ΛΟΥΤ	ΑΠΛΑ	ΛΟΥΤ
ΞΕΝΟΔΟΧΕΙΟ	(Α)				2		124	232
ΞΕΝΟΔΟΧΕΙΟ	(Β)				8		328	630
ΞΕΝΟΔΟΧΕΙΟ	(Γ)				11		344	657
ΞΕΝΟΔΟΧΕΙΟ	(Δ)				6		114	322
ΞΕΝΟΔΟΧΕΙΟ	(Ε)				4		46	68
ΜΟΤΕΛ	(Β)				1		36	72
ΞΕΝΟΔ. ΕΠΙΠ. ΔΙ.	(Α)				1		80	131
ΞΕΝΟΔ. ΕΠΙΠ. ΔΙ.	(Β)				3		54	106
ΞΕΝΟΔ. ΕΠΙΠ. ΔΙ.	(Γ)				3		58	112
ΣΥΝΟΛΑ					41		1194	2275
ΑΝΑΛ. ΔΩΜΑΤΙΩΝ ΑΠΛΑ ΛΟΥΤΡΑ							66	1123

3.4 Μορφές τουρισμού του ν. Θεσπρωτίας

Σε καμία περίπτωση δεν μπορούμε να μιλήσουμε για ύπαρξη κάποιας ειδικής ή ήπιας μορφής τουρισμού. Απλώς παρατηρούνται κάποιες περιπτώσεις εκδήλωσης ενδιαφέροντος, που δείχνουν τις δυνατότητες που υπάρχουν σε αρκετές περιοχές.

- **Αρχαιολογικοί χώροι:** Οι αρχαιότητες του Νομού Θεσπρωτίας είναι άφθονες και διάσπαρτες. Σε όσους τόπους έχει γίνει κάποια έρευνα και ανάδειξη, προκύπτουν πάρα πολλές κατηγορίες επισκεπτών και αυτό παρά την ελλιπή προβολή. Παρόμοιο ενδιαφέρον εκδηλώνεται για ιστορικές ενότητες (Σούλι), και τόπους με ιδιαίτερη αισθητική αξία (παραδοσιακοί οικισμοί).

- **Περιβάλλον:** Οι τόποι με το ενδιαφέρον αισθητικό κάλλος είναι αρκετοί και αξιόλογοι. Κατά κύριο λόγο, συναντώνται σε δύο κατηγορίες, τους βιότοπους και τις ορεινές περιοχές. Και για αυτούς έχει εκδηλωθεί ενδιαφέρον, αλλά η έλλειψη υποδομής (πρόσβαση, εξυπηρέτηση κ.λ.π.) λειτούργησε αρνητικά.

- **Ζώνη Καλαμά:** Αυτή παρουσιάζει αρκετά μεγάλο ενδιαφέρον, γιατί επικεντρώνει τα δύο προηγούμενα χαρακτηριστικά, αλλά και ένα τρίτο: αποτελεί πόλο έλξης για όσους ασχολούνται με το κανώε – καγιάκ.

3.5 Η γενική εικόνα του τουρισμού

Ο νομός Θεσπρωτίας, μία περιοχή με συγκρατημένους ρυθμούς τουριστικής ανάπτυξης, που όμως δεν έχει ξεφύγει από το γενικό πρότυπο του μαζικού τουρισμού, ο οποίος επιβαρύνει συγκεκριμένες

περιοχές, δηλαδή τα Σύβοτα και την Ηγουμενίτσα, όπου εμφανίζεται πάνω από το 90% της ετήσιας κίνησης. Τα Σύβοτα θεωρούνται από τις ελκυστικότερες περιοχές της Ηπείρου, ενώ η Ηγουμενίτσα κατά τους μήνες Απρίλιο μέχρι Σεπτέμβριο, αγγίζει και ξεπερνά τα όρια κορεσμού λόγω της μεγάλης κίνησης του λιμανιού της.

Στους παρακάτω πίνακες απεικονίζονται οι αφίξεις και διανυκτερεύσεις των περιοχών Θεσπρωτίας και Σύβοτων – Πέρδικα – Πλαταριά με το συνολικό άθροισμα του Α' και Β' εξαμήνου του έτους.

Συγκεντρωτικός πίνακας αφίξεων και διανυκτερεύσεων κατά τα έτη 1990 – 2000 και κατά περιοχή Θεσπρωτίας

ΕΤΗ	ΣΥΝΟΛΑ ΑΦΙΞΕΩΝ	ΣΥΝΟΛΑ ΔΙΑΝΥΚΤΕΡΕΥΣΕΩΝ
1990	54.865	84.797
1991	41.521	66.639
1992	51.516	79.965
1993	40.851	61.479
1994	46.691	71.917
1995	43.282	76.056
1996	37.845	74.829
1997	27.104	39.309
1998	20.901	37.017
1999	23.480	46.071
2000	38.563	72.316

* Πηγή: Ε.Ο.Τ. ΙΩΑΝΝΙΝΩΝ

Συγκεντρωτικός πίνακας αφίξεων και διανυκτερεύσεων κατά τα έτη 1990 – 2000 και κατά περιοχή ΣΥΒΟΤΑ – ΠΕΡΔΙΚΑ – ΠΛΑΤΑΡΙΑ

ΕΤΗ	ΣΥΝΟΛΑ ΑΦΙΞΕΩΝ	ΣΥΝΟΛΑ ΔΙΑΝΥΚΤΕΡΕΥΣΕΩΝ
1990	5.826	48.733
1991	4.570	37.606
1992	4.350	34.365
1993	8.374	53.753
1994	6.556	47.136
1995	8.362	53.801
1996	14.028	84.774
1997	15.591	67.756
1998	12.298	42.756
1999	8.024	45.231
2000	8.540	42.376

* Πηγή: Ε.Ο.Τ. ΙΩΑΝΝΙΝΩΝ

Συμπέρασμα:

Βλέπουμε, ότι οι αφίξεις και διανυκτερεύσεις του συγκεντρωτικού πίνακα Θεσπρωτίας είναι περισσότερες από του συγκεντρωτικού πίνακα των περιοχών, Σύβοτα – Πέρδικα – Πλαταριά.

ΣΥΓΚΕΝΤΡΩΤΙΚΟΣ ΠΙΝΑΚΑΣ ΑΦΙΞΕΩΝ ΚΑΙ ΔΙΑΝΥΚΤΕΡΕΥΣΕΩΝ ΚΑΤΑ ΜΗΝΑ ΚΑΙ ΚΑΤΑ ΠΕΡΙΟΧΗ ΘΕΣΣΑΛΙΑΣ

Α' ΕΞΑΜΗΝΟ

ΕΤΟΣ	ΙΑΝΟΥΑΡΙΟΣ		ΦΕΒΡΟΥΑΡΙΟΣ		ΜΑΡΤΙΟΣ		ΑΠΡΙΛΙΟΣ		ΜΑΪΟΣ		ΙΟΥΝΙΟΣ		ΣΥΝΟΛΑ	ΣΥΝΟΛΑ
	ΑΦΙΞΕΙΣ	ΔΙΑΝΥΞ.	ΑΦΙΞΕΙΣ	ΔΙΑΝΥΞ.	ΑΦΙΞΕΙΣ	ΔΙΑΝΥΞ.	ΑΦΙΞΕΙΣ	ΔΙΑΝΥΞ.	ΑΦΙΞΕΙΣ	ΔΙΑΝΥΞ.	ΑΦΙΞΕΙΣ	ΔΙΑΝΥΞ.	ΑΦΙΞΕΙΣ	ΔΙΑΝΥΞ.
1990	2052	2960	1314	1738	2523	2750	4146	5351	4349	6686	5741	9547	20125	29032
1991	6062	7866	1074	1494	1868	4131	2635	3673	3395	5158	2618	4605	17652	26927
1992	1407	3191	2176	4500	2240	2974	2549	3368	5183	8695	5014	8798	18569	31526
1993	1718	2370	1270	1560	1229	1736	1772	2227	3472	5163	2738	4555	12199	17611
1994	2012	2861	1589	2240	2009	2689	2556	3461	3591	5256	4381	6705	16138	23212
1995	1482	2200	1728	3243	1981	3129	1768	2978	4180	6216	3823	5729	14962	23495
1996	1538	2037	1762	2493	2254	26656	2970	3019	3335	4174	2748	3854	14607	44233
1997	1722	2202	1988	3742	1613	2008	3341	5129	3788	6781	3583	5536	16035	25398
1998	678	1700	517	1011	1075	1762	847	1385	2868	3917	1388	4445	7373	14220
1999	1312	3665	1451	3734	1035	1423	2117	4275	2093	4954	2568	5669	10576	23720
2000	2901	7690	1950	6679	2737	8234	2908	7935	2712	7395	6606	7519	19814	45452
ΣΥΝΟΛΑ	22884	38742	16819	32434	20564	59492	27609	42801	38966	64395	41208	66962	168050	304826

Β' ΕΞΑΜΗΝΟ

ΕΤΟΣ	ΙΟΥΛΙΟΣ		ΑΥΓΟΥΣΤΟΣ		ΣΕΠΤΕΜΒΡΙΟΣ		ΟΚΤΩΒΡΙΟΣ		ΝΟΕΜΒΡΙΟΣ		ΔΕΚΕΜΒΡΙΟΣ		ΣΥΝΟΛΑ	ΣΥΝΟΛΑ
	ΑΦΙΞΕΙΣ	ΔΙΑΝΥΞ.	ΑΦΙΞΕΙΣ	ΔΙΑΝΥΞ.	ΑΦΙΞΕΙΣ	ΔΙΑΝΥΞ.	ΑΦΙΞΕΙΣ	ΔΙΑΝΥΞ.	ΑΦΙΞΕΙΣ	ΔΙΑΝΥΞ.	ΑΦΙΞΕΙΣ	ΔΙΑΝΥΞ.	ΑΦΙΞΕΙΣ	ΔΙΑΝΥΞ.
1990	9787	15793	13640	22852	5451	8629	2231	3277	1897	2852	1734	2362	34740	55765
1991	5755	9442	8661	14197	4547	6904	2044	2748	1483	2799	1379	3622	23869	39712
1992	8490	13112	12148	20133	7688	8992	1253	1750	1944	2642	1424	1810	32947	48439
1993	8557	13125	9085	15120	4608	7441	3078	4033	2479	3021	845	1128	28652	43868
1994	7608	12064	11752	18615	6614	10129	1775	2913	1210	2741	1594	2243	30553	48705
1995	8382	21385	8120	10829	4240	8562	3454	6315	2190	3109	1934	2360	28320	52561
1996	4759	6720	6405	7265	4860	5939	3281	4625	2380	3577	1553	2469	23238	30596
1997	2891	3770	5558	6633			2620	3508					11069	13911
1998	2579	3256	4850	7739	2115	2674	1739	4202	1532	4107	713	819	13528	22797
1999	2375	2941	3582	4516	3365	5371	1535	4185	861	3692	1186	1643	12904	22351
2000	3673	5054	6085	7858	3136	4239	1813	3009	2773	4419	1269	2286	18749	26864
ΣΥΝΟΛΑ	64856	106662	89686	135757	46624	68880	24823	40569	18749	32959	13631	20742	258569	405569

ΣΥΓΚΕΝΤΡΩΤΙΚΟΣ ΠΙΝΑΚΑΣ ΑΦΙΞΕΩΝ ΚΑΙ ΔΙΑΝΥΚΤΕΡΕΥΣΕΩΝ ΚΑΤΑ ΜΗΝΑ ΚΑΙ ΚΑΤΑ ΠΕΡΙΟΧΗ ΣΥΒΟΤΑ-ΠΕΡΔΙΚΑ-ΠΛΑΤΑΡΙΑ
Α' ΕΞΑΜΗΝΟ

ΕΤΟΣ	ΙΑΝΟΥΑΡΙΟΣ		ΦΕΒΡΟΥΑΡΙΟΣ		ΜΑΡΤΙΟΣ		ΑΠΡΙΛΙΟΣ		ΜΑΪΟΣ		ΙΟΥΝΙΟΣ		ΣΥΝΟΛΑ	ΣΥΝΟΛΑ
	ΑΦΙΞΕΙΣ	ΔΙΑΝΕΙΣ	ΑΦΙΞΕΙΣ	ΔΙΑΝΕΙΣ	ΑΦΙΞΕΙΣ	ΔΙΑΝΕΙΣ	ΑΦΙΞΕΙΣ	ΔΙΑΝΕΙΣ	ΑΦΙΞΕΙΣ	ΔΙΑΝΕΙΣ	ΑΦΙΞΕΙΣ	ΔΙΑΝΕΙΣ	ΑΦΙΞΕΙΣ	ΔΙΑΝΕΙΣ
1990									586	4559	864	7588	1450	12147
1991									501	4208	633	5710	1134	9918
1992									412	2711	878	8333	1290	11044
1993							370	890	425	3206	1537	8766	2332	12862
1994									538	4532	893	8286	1431	12818
1995							148	405	628	4941	1444	10226	2218	15572
1996									858	6098	2159	17143	3017	23241
1997									1270	7056	2228	7923	3498	14979
1998							154	474	1030	4628	1820	7914	3004	13016
1999									435	1382	46	171	481	1553
2000							413	1523	496	1254	489	1346	1398	4123
ΣΥΝΟΛΑ							1083	3292	7179	44575	12991	83406	21253	131273

Β' ΕΞΑΜΗΝΟ

ΕΤΟΣ	ΙΟΥΛΙΟΣ		ΑΥΓΟΥΣΤΟΣ		ΣΕΠΤΕΜΒΡΙΟΣ		ΟΚΤΩΒΡΙΟΣ		ΝΟΕΜΒΡΙΟΣ		ΔΕΚΕΜΒΡΙΟΣ		ΣΥΝΟΛΑ	ΣΥΝΟΛΑ
	ΑΦΙΞΕΙΣ	ΔΙΑΝΕΙΣ	ΑΦΙΞΕΙΣ	ΔΙΑΝΕΙΣ	ΑΦΙΞΕΙΣ	ΔΙΑΝΕΙΣ	ΑΦΙΞΕΙΣ	ΔΙΑΝΕΙΣ	ΑΦΙΞΕΙΣ	ΔΙΑΝΕΙΣ	ΑΦΙΞΕΙΣ	ΔΙΑΝΕΙΣ	ΑΦΙΞΕΙΣ	ΔΙΑΝΕΙΣ
1990	1471	11304	1823	14844	879	7586	203	2852					4376	36586
1991	946	8074	1679	10720	634	5968	177	2926					3436	27688
1992	1000	5853	1545	11660	494	5307	21	501					3060	23321
1993	2868	16609	2135	13952	731	7053	308	3277					6042	40891
1994	2210	13469	2235	14273	680	6576							5125	34318
1995	1222	4875	4187	25638	549	4830	186	2896					6144	38229
1996	3240	18614	5932	30187	1512	9671	327	3061					11011	61533
1997	4293	16150	5993	26240	1807	10387							12093	52777
1998	3536	11471	4574	14501	1184	3777							9294	29749
1999	2388	12831	3100	17240	461	2731	170	298			1424	10578	7543	43678
2000	1587	7743	4085	26345	1470	4165							7142	38253
ΣΥΝΟΛΑ	24761	126993	37288	205600	10401	68051	1392	15801			1424	10578	75266	427023

3.5.1 Σύνολο πληρότητας καταλυμάτων του νομού Θεσπρωτίας (πλην κάμπινγκ) 1990-1999

ΕΤΗ	ΠΟΣΟΣΤΑ ΠΛΗΡΟΤΗΤΑΣ
1990	35,3%
1991	40,9%
1992	44,8%
1993	42,8%
1994	34,2%
1995	41,7%
1996	41,8%
1997	44,5%
1998	57,1%
1999	53,2%

Ανάλυση:

Κατά τα έτη 1990 έως 1999, η πληρότητα των καταλυμάτων του Νομού, παρουσιάζει μία αυξομείωση του ένα έως δεκαοκτώ τοις εκατό. Το έτος 1990 η πληρότητα είχε ένα από τα χαμηλότερα ποσοστά με 35,3%. Από το 1992 μέχρι και το 1993 υπάρχει αύξηση της πληρότητας. Ενώ το 1994 συμμετέχει με το μικρότερο ποσοστό (34,2%). Από το 1995 μέχρι και το 1998 πραγματοποιείται μία συνεχής αύξηση μέχρι και είκοσι τρία τοις εκατό. Τέλος το έτος 1999 υπάρχει μείωση γύρω στο 4% σε σχέση με τη προηγούμενη χρονιά.

3.5.2. Αναλυτικός πίνακας της πληρότητας των καταλυμάτων (πλην camping) του νομού Θεσπρωτίας το έτος 1999

ΜΗΝΑΣ	ΠΟΣΟΣΤΟ
ΙΑΝΟΥΑΡΙΟΣ	44,7%
ΦΕΒΡΟΥΑΡΙΟΣ	44,5%
ΜΑΡΤΙΟΣ	24,0%
ΑΠΡΙΛΙΟΣ	42,3%
ΜΑΙΟΣ	59,2%
ΙΟΥΝΙΟΣ	57,8%
ΙΟΥΛΙΟΣ	69,3%
ΑΥΓΟΥΣΤΟΣ	60,6%
ΣΕΠΤΕΜΒΡΙΟΣ	50,1%
ΟΚΤΩΒΡΙΟΣ	55,2%
ΝΟΕΜΒΡΙΟΣ	55,4%
ΔΕΚΕΜΒΡΙΟΣ	47,7%

Ανάλυση

Η πληρότητα των καταλυμάτων για το 1999 του Νομού Θεσπρωτίας ξεκινάει με ποσοστό (44,7%), για τον μήνα Ιανουάριο. Ο Φεβρουάριος συνεχίζει με το ίδιο περίπου ποσοστό (44,5%). Αντίθετα ο επόμενος μήνας, ο Μάρτιος φέρει το μικρότερο ποσοστό του έτους (24%). Από τον Απρίλιο μέχρι και τον Ιούλιο, η αύξηση είναι ραγδαία. Η μεγαλύτερη αύξηση του έτους, παρατηρείται τον Ιούλιο με 69,3%. Τους τελευταίους πέντε μήνες (Αύγουστος – Δεκέμβριος), η μείωση είναι της τάξης του 3 έως 13% περίπου, με την χρονιά να τελειώνει τον Δεκέμβριο με ποσοστό 47,7%.

3.5.3. Σύνολο πληρότητας νομού Θεσπρωτίας πλην camping 1990-1999 σε διαχωρισμό ημεδαπών και αλλοδαπών

ΕΤΗ	ΓΕΝΙΚΟ ΣΥΝΟΛΟ ΠΛΗΡΟΤΗΤΑΣ	ΣΥΝΟΛΟ ΠΛΗΡΟΤΗΤΑΣ ΗΜΕΔΑΠΩΝ	ΣΥΝΟΛΟ ΠΛΗΡΟΤΗΤΑΣ ΑΛΛΟΔΑΠΩΝ
1990	35,3%	23,5%	11,8%
1991	40,9%	21,1%	19,8%
1992	44,8%	19,7%	25,1%
1993	42,8%	26,2%	16,6%
1994	34,2%	23,6%	10,6%
1995	41,7%	26,5%	15,2%
1996	41,8%	22,8%	19,0%
1997	44,5%	30,8%	13,7%
1998	57,1%	24,4%	32,7%
1999	53,2%	40,4%	12,8%

* Εις τους αλλοδαπούς περιλαμβάνονται και οι Έλληνες μόνιμοι κάτοικοι εξωτερικού

Συμπέρασμα:

Για την δεκαετία 1990-1999 οι τουρίστες στο Νομό Θεσπρωτίας ποικίλουν. Θα μπορούσαμε να πούμε ότι υπερέχουν οι ημεδαποί, με δύο όμως εξαιρέσεις τις χρονιές 1992 και 1998, που η προσέλευση των αλλοδαπών είναι μεγαλύτερη από αυτή των Ελλήνων.

Το 2000 τους μήνες από Ιανουάριο έως Οκτώβριο, το σύνολο των αφίξεων είναι 136.082. Το σύνολο αυτό περιλαμβάνει 78.930 και 57.152 αλλοδαπούς.^{*2}

^{*2} Προσωρινά στοιχεία Ε.Σ.Υ.Ε.

Η τουριστική ανάπτυξη της Ηπείρου το έτος 1990-2000

ΠΕΡΙΟΧΕΣ	ΕΤΟΣ 1990												ΕΤΟΣ 1991												ΕΤΟΣ 1992												ΕΤΟΣ 1993												ΕΤΟΣ 1994												ΕΤΟΣ 1995											
	ΑΝΑΦΟΡΑ				ΑΝΑΦΟΡΑ				ΑΝΑΦΟΡΑ				ΑΝΑΦΟΡΑ				ΑΝΑΦΟΡΑ				ΑΝΑΦΟΡΑ				ΑΝΑΦΟΡΑ				ΑΝΑΦΟΡΑ				ΑΝΑΦΟΡΑ				ΑΝΑΦΟΡΑ				ΑΝΑΦΟΡΑ																															
	ΚΑΤΑΧΩΡΗΣΕΙΣ	ΑΝΑΦΟΡΑ	ΑΝΑΦΟΡΑ	ΑΝΑΦΟΡΑ	ΚΑΤΑΧΩΡΗΣΕΙΣ	ΑΝΑΦΟΡΑ	ΑΝΑΦΟΡΑ	ΑΝΑΦΟΡΑ	ΚΑΤΑΧΩΡΗΣΕΙΣ	ΑΝΑΦΟΡΑ	ΑΝΑΦΟΡΑ	ΑΝΑΦΟΡΑ	ΚΑΤΑΧΩΡΗΣΕΙΣ	ΑΝΑΦΟΡΑ	ΑΝΑΦΟΡΑ	ΑΝΑΦΟΡΑ	ΚΑΤΑΧΩΡΗΣΕΙΣ	ΑΝΑΦΟΡΑ	ΑΝΑΦΟΡΑ	ΑΝΑΦΟΡΑ	ΚΑΤΑΧΩΡΗΣΕΙΣ	ΑΝΑΦΟΡΑ	ΑΝΑΦΟΡΑ	ΑΝΑΦΟΡΑ	ΚΑΤΑΧΩΡΗΣΕΙΣ	ΑΝΑΦΟΡΑ	ΑΝΑΦΟΡΑ	ΑΝΑΦΟΡΑ	ΚΑΤΑΧΩΡΗΣΕΙΣ	ΑΝΑΦΟΡΑ	ΑΝΑΦΟΡΑ	ΑΝΑΦΟΡΑ	ΚΑΤΑΧΩΡΗΣΕΙΣ	ΑΝΑΦΟΡΑ	ΑΝΑΦΟΡΑ	ΑΝΑΦΟΡΑ																																				
ΕΠΙΧΕΙΡΗΣΗ	1328	1871	1133	1441	1113	890	2013	1279	1344	1408	2374	1274	1774	1408	2100	2100	2100	2100	2100	2100	2100	2100	2100	2100	2100	2100	2100	2100	2100	2100	2100	2100	2100	2100	2100																																					
ΕΠΙΧΕΙΡΗΣΗ	1328	1871	1133	1441	1113	890	2013	1279	1344	1408	2374	1274	1774	1408	2100	2100	2100	2100	2100	2100	2100	2100	2100	2100	2100	2100	2100	2100	2100	2100	2100	2100	2100	2100	2100																																					
ΕΠΙΧΕΙΡΗΣΗ	1328	1871	1133	1441	1113	890	2013	1279	1344	1408	2374	1274	1774	1408	2100	2100	2100	2100	2100	2100	2100	2100	2100	2100	2100	2100	2100	2100	2100	2100	2100	2100	2100	2100	2100																																					
ΕΠΙΧΕΙΡΗΣΗ	1328	1871	1133	1441	1113	890	2013	1279	1344	1408	2374	1274	1774	1408	2100	2100	2100	2100	2100	2100	2100	2100	2100	2100	2100	2100	2100	2100	2100	2100	2100	2100	2100	2100	2100	2100																																				

3.5.4. Πίνακας πληρότητας νομού Θεσπρωτίας 90-99 (πλην camping)

Έτη	Ιανουάριος	Φεβρουάριος	Μάρτιος	Απρίλιος	Μάιος	Ιούνιος	Ιούλιος	Αύγουστος	Σεπτέμβριος	Οκτώβριος	Νοέμβριος	Δεκέμβριος
1990	26,3%	20,7%	30,2%	32,0%	23,0%	32,8%	56,2%	78,7%	32,7%	22,5%	23,6%	17,0%
1991	53,0%	18,9%	31,9%	24,8%	34,4%	25,9%	50,5%	75,3%	47,1%	29,6%	28,3%	33,0%
1992	26,4%	41,2%	28,9%	21,7%	31,9%	52,3%	55,1%	79,1%	44,7%	26,2%	33,3%	27,7%
1993	31,1%	20,8%	31,7%	18,9%	41,3%	27,1%	87,3%	91,8%	48,6%	30,8%	29,9%	26,8%
1994	25,5%	19,4%	23,9%	29,4%	29,1%	32,9%	49,8%	77,5%	32,3%	27,6%	28,2%	19,8%
1995	22,0%	28,5%	28,7%	34,2%	40,6%	38,1%	55,8%	86,0%	37,6%	31,5%	27,0%	25,0%
1996	20,0%	24,8%	25,6%	32,6%	34,2%	33,4%	63,6%	85,1%	43,2%	45,0%	29,3%	25,3%
1997	23,0%	37,2%	21,3%	44,4%	47,3%	60,1%	40,9%	69,6%	39,4%	37,0%	52,3%	44,5%
1998	49,5%	23,6%	26,3%	44,8%	63,9%	71,2%	79,8%	85,2%	52,8%	0%	49,6%	16,3%
1999	44,7%	44,5%	24,0%	42,3%	59,2%	57,8%	69,3%	60,6%	50,1%	55,2%	55,4%	47,7%
M.O.	32,15%	27,96%	27,25%	32,51%	40,49%	43,16%	60,83%	78,89%	42,85%	30,54%	35,69%	28,31%

3.5.4.1 Συμπέρασμα του πίνακα 3.5.4 πληρότητας νομού Θεσπρωτίας 90-99 (πλην camping)

Από τα αποτελέσματα του Μ.Ο. (μέσος όρος) της τελευταίας δεκαετίας του νομού Θεσπρωτίας, συμπεραίνουμε ότι η υψηλή περίοδος αποτελείται από τους μήνες Απρίλιο έως και Σεπτέμβριο. Το υψηλότερο ποσοστό στην περίοδο αυτή το φέρει ο μήνας Αύγουστος με 78,9% και το χαμηλότερο ο μήνας Απρίλιος με 32,51%.

Αντίθετα η χαμηλή περίοδος συμπεριλαμβάνει τους μήνες Οκτώβριο μέχρι και Μάρτιο, με το χαμηλότερο ποσοστό να το κατέχει ο Μάρτιος (27,25%) και το υψηλότερο ο Νοέμβριος με 35,69%.

Άρα η τουριστική κίνηση του νομού Θεσπρωτίας πραγματοποιείται την θερινή περίοδο.

3.6. Συμπέρασμα της τουριστικής ανάπτυξης του νομού Θεσπρωτίας

Στο νομό Θεσπρωτίας η πληρότητα των καταλυμάτων αυξομειώνεται την τελευταία δεκαετία. Ένα από τα μικρότερα ποσοστά είναι το 35,3% το 1990. Τα επόμενα τρία χρόνια έχουμε μια σχετική αύξηση και το 1994 κατακόρυφη πτώση στο 34,2%. Από εκεί και πέρα έχουμε μία συνεχόμενη ενθαρρυντική αύξηση που φτάνει το ποσοστό της τάξεως του 57,1%.

Οι μήνες που αυξάνεται κατακόρυφα το ποσοστό πληρότητας είναι οι θερινοί και κατά πολύ ο Ιούλιος και Αύγουστος, ενώ ακολουθούν ο Μάιος και ο Σεπτέμβριος.

Οι τουρίστες που επισκέπτονται το Νομό ποικίλουν στο διαχωρισμό ημεδαπών και αλλοδαπών. Θα λέγαμε ότι υπερέχουν οι ημεδαποί, με δύο εξαιρέσεις τις χρονιές 1992,1998, που η προσέλευση των αλλοδαπών είναι μεγαλύτερη.

Φτάνουμε λοιπόν στο συμπέρασμα, ότι ο Νομός Θεσπρωτίας τα πέντε τελευταία χρόνια, δείχνει στοιχεία ανάπτυξης της τουριστικής κίνησης. Κατά τη γνώμη μας οι δυνατότητες του νομού είναι περισσότερες.

3.7 Προοπτικές ανάπτυξης του νομού

Οι βασικοί άξονες που θα πρέπει να αναπτυχθούν ακόμα περισσότερο στο νομό Θεσπρωτίας όσον αφορά την τουριστική δραστηριότητα, είναι ο διερχόμενος τουρισμός και ο διεθνής τουρισμός, στα νότια παράλια, ο χειμερινός, εκδρομικός και φυσιολατρικός τουρισμός στο εσωτερικό του νομού. Επίσης ο τουρισμός αναψυχής, ο τουρισμός για οικολόγους και ο τουρισμός συνδυασμένος με τα σπορ.

Προτεινόμενα έργα για το νομό είναι η συντήρηση στα μονοπάτια της περιοχής του Σουλίου, η ανάδειξη του Κάστρου Κιάφας, η ανάδειξη των πηγών Ραβένης, κατασκευή μουσείου, βλάστηση στις Φιλιάτες, βελτίωση στο μουσείο Τσαμαντά, δημιουργία συστήματος τουριστικών καταλυμάτων και προβολή της περιοχής με όλα τα μέσα. Περιποίηση των δασικών εκτάσεων, των υγροβιότοπων, ανάδειξη αρχαιολογικών χώρων, εγκατάσταση βιολογικού καθαρισμού και αναβίωση πολιτιστικών εκδηλώσεων.

ΚΕΦΑΛΑΙΟ ΤΕΤΑΡΤΟ

ΝΟΜΟΣ ΙΩΑΝΝΙΝΩΝ

4. ΓΕΝΙΚΑ ΝΟΜΟΣ ΙΩΑΝΝΙΝΩΝ

Ο νομός Ιωαννίνων είναι ο μεγαλύτερος σε έκταση και πληθυσμό από τους τέσσερις της Ηπείρου. Έχει έκταση **4.990 τ. χλμ.** και **170.244 κατοίκους**. Βρίσκεται στο Β.Α τμήμα της Ηπείρου και συνορεύει ανατολικά με τους νομούς Καστοριάς, Κοζάνης, Γρεβενών και Τρικάλων, δυτικά με την Αλβανία και το Ν. Καστοριάς και νότια με τους Νομούς Πρέβεζας και Άρτας. Καλύπτει πάνω από το μισό της έκτασης της Περιφέρειας της Ηπείρου (54,2%). Κύριο μορφολογικό χαρακτηριστικό, είναι οι υψηλοί ορεινοί όγκοι που καθιστούν προβληματική την επικοινωνία με την υπόλοιπη Ελλάδα και υπήρξαν οι κύριοι υπεύθυνοι, για υψηλούς ρυθμούς μετανάστευσης και την δημιουργία ενός φαύλου κύκλου υποβάθμισης.

Ο νομός αποτελείται από 28 δήμους και 13 κοινότητες.

Οι φυσικές του ομορφιές προσελκύουν κάθε χρόνο χιλιάδες τουρίστες το καλοκαίρι, αλλά προπάντων χειμώνα με το Μέτσοβο και το Ζαγόρι κυρίως να αποτελούν τις περιοχές εκείνες με τη μεγαλύτερη κίνηση.

Πρωτεύουσα του νομού είναι τα Ιωάννινα.

Η κτηνοτροφία και η γεωργία εξακολουθούν να αποτελούν πηγή εισοδήματος για αρκετές χιλιάδες οικογένειες, ενώ οι βιομηχανικές μονάδες είναι μικρού έως μεσαίου μεγέθους. Ο Νομός έχει στο σύνολό του βατό οδικό δίκτυο ενώ διαθέτει τακτική συγκοινωνία με λεωφορεία με πόλεις της Ελλάδος και αεροπορικώς με Αθήνα – Θεσσαλονίκη.



4.1 Ιωάννινα

Τα Ιωάννινα, πρωτεύουσα του ομώνυμου νομού, είναι το σημαντικότερο οικονομικό και πνευματικό κέντρο της ΒΔ Ελλάδος. Κτισμένα στις όχθες της λίμνης Παμβώτιδας τα Ιωάννινα, είναι μια γραφική πόλη που συνδυάζει τις ιστορικές μνήμες με την πραγματικότητα μιας σύγχρονης μεγαλούπολης. Είναι η πόλη των θρύλων και της παράδοσης. Στα νερά της λίμνης ζωντανεύουν οι θρύλοι του Αλή Πασά και της Κυρά Φροσύνης, ενώ στα γραφικά δρομάκια του Κάστρου της κυριαρχούν μνήμες του βυζαντινού παρελθόντος και νεότερης ιστορίας της. Μάρτυρες της ιστορίας της πόλης είναι τα μνημεία της, το Κάστρο, τα Μοναστήρια του Νησιού με τις θαυμάσιες, τοιχογραφίες, τα Τζαμιά, η Συναγωγή, τα παλιά αρχοντικά κλπ.

4.1.1 Αξιοθέατα της πόλης των Ιωαννίνων

4.1.1.1 Μουσείο Ελληνικής Ιστορίας Παύλου Βρέλλη

Είναι ένα από τα καλύτερα στο κόσμο. Έργο ζωής ενός ανθρώπου, του Παύλου Βρέλλη. Μόνος επί 13 χρόνια εργάστηκε ως γλύπτης, αρχιτέκτονας, ενδυματολόγος, εργάτης.

Διαμόρφωσε τον εσωτερικό χώρο έτσι ώστε να ζωντανέψει μέσα του με κέρνα ομοιώματα – με θεματολογία αποκλειστικά και μόνο από την Ελληνική Ιστορία – γεγονότα και μορφές που γνώρισε αυτός ο τόπος.

4.1.1.2 Δημοτικό Μουσείο

Στο τζαμί του Ασλάν Πασά. Περιέχει τοπικές φορεσιές, ξυλόγλυπτα και άλλα ευρήματα. Πριν την είσοδο υπήρχαν τούρκικοι στρατώνες, μισοερειπωμένα λουτρά και άλλα.

4.1.1.3 Αρχαιολογικό Μουσείο

Στο πάρκο «Λιθαρίτσια», στην κεντρική Πλατεία. Περιλαμβάνει πολλά σημαντικά εκθέματα. Η θέα, ειδικά νωρίς το πρωί, είναι υπέροχη.

4.1.1.4 Βυζαντινό Μουσείο

Στο πάρκο Ιωαννίνων. Εκτίθενται γλυπτά, νομίσματα και άλλα ευρήματα βυζαντινά και μεταβυζαντινής περιόδου.

4.1.1.5 Λαογραφικό μουσείο ΕΗΜ

Στεγάζεται σε ένα τριώροφο ανακαινισμένο οίκημα της Εταιρίας, στην οδό Μ. Αγγέλου. Οργανώνεται από την δεκαετία του '80 και εξυπηρετεί λειτουργικά τους επισκέπτες παρουσιάζοντας σπάνιο δείγμα ηπειρωτικής παραδοσιακής τέχνης και άλλα αντικείμενα.

4.1.1.6 Ζωσιμαία Βιβλιοθήκη

Στεγάζεται σε ένα κτίριο παλαιών λουτρών κοντά στο Δημαρχείο. Περιέχει συλλογή από εκδόσεις τοπικού ενδιαφέροντος, παλιά χειρόγραφα κληροδοτήματα του βυζαντινολόγου Σπ. Λάμπρου και διάφορα βιβλία του Α. Πάλλη. Η βιβλιοθήκη είναι δανειστική.

4.1.1.7 Πινακοθήκη ΕΗΜ

Με έργα σύγχρονων Ελλήνων Ζωγράφων. Στεγάζεται στο κτίριο της εταιρία στην οδό Παρασκευοπούλου.

4.1.1.8 Δημοτική Πινακοθήκη

Λειτουργεί στην οδό Πυρσινέλλα. Ο επισκέπτης μπορεί να παρακολουθήσει όλη την ιστορία της νεοελληνικής ζωγραφικής: από τον ακαδημαϊσμό ζωγράφων της Σχολής του Μονάχου (Ιακωβίδης κτλ.),

του Ιμπρεσιονισμού (Μαλέας κτλ.), τον ανθρωποκεντρισμό μέχρι τη σημερινή γενιά (Βακαλό κτλ.)

4.1.1.9 Θέατρο ΕΗΜ

Δίπλα ακριβώς από το τουριστικό Περίπτερο είναι απομίμηση αρχαίου θεάτρου. Κάθε καλοκαίρι δίνονται παραστάσεις, γίνονται συναυλίες, χοροί κλπ.

4.1.1.10 Το Κάστρο των Ιωαννίνων

Το κάστρο των Ιωαννίνων χτίστηκε το 528 μ.Χ επί Αυτοκράτορα Ιουστινιανού. Είναι το πιο παλιό βυζαντινό κάστρο. Την εποχή του Αλή Πασά έγινε το μεγάλο διοικητικό κέντρο της τότε Τουρκοκρατούμενης Ελλάδας.

4.1.1.11 Το Σπήλαιο του Περάματος

Ένα σημαντικό αξιοθέατο της περιοχής με τουριστικό ενδιαφέρον. Ανακαλύφθηκε στις αρχές του αιώνα και βρίσκεται στο εσωτερικό ενός λόφου δίπλα στο χωριό Πέραμα. Το 1940 χρησιμοποιήθηκε σαν καταφύγιο λόγω των βομβαρδισμών. Το 1954 γίνεται η πρώτη εξερεύνηση του Σπηλαίου. Εκεί συναντά κανείς πλήθος σταλακτιτών και σταλαγμιτών. Διαθέτει πολλές ευρύχωρες αίθουσες με μεγάλο σταλακτικό και σταλαγματικό διάκοσμο.

4.1.2. Πολιτιστικές εκδηλώσεις του νομού Ιωαννίνων

Ιωάννινα: Οι εκδηλώσεις στα Ιωάννινα είναι σχεδόν καθημερινό φαινόμενο. Ενδεικτικά αναφέρουμε: Τα Ηπειρώτικα (συναυλίες, εκθέσεις κ.τ.λ.), που πραγματοποιούνται κάθε χρόνο, στην πόλη, κυρίως Ιούλιο και Αύγουστο. Την Εμπορική Έκθεση «Ηπειρος», στις αρχές

κάθε Ιουνίου. Ο εορτασμός απελευθέρωσης των Ιωαννίνων την 21^η Φεβρουαρίου. Ο Τζαμαλές, την Κυριακή της Αποκριάς. Ο εορτασμός της μνήμης του νεομάρτυρα Αγ. Γεωργίου στις 17 Γενάρη. Η γιορτή του κρασιού Ζίτσας κάθε τέλη Αυγούστου. Οι Γιορτές τσίπουρου στα χωριά του Πωγωνίου.

Δ. Πασσάρωνος: Πρωτοχρονιάτικος χορός. Αποκριάτικος χορός. Λαϊκά αποκριάτικα δρώμενα. Κούλουμα – Καθαρά δευτέρα στο δασύλλιο στη θέση Εικονίσματα Μεγ. Γαρδικίου. Παγκόσμια ημέρα της γυναίκας (εκδηλώσεις). Αφιέρωμα στο βιβλίο: Έκθεση βιβλίου, ομιλίες κ.α. Πολιτιστικό καλοκαίρι: Θέατρο – τραγούδι – χορό.

Δ. Άνω Πωγωνίου: Πολιτιστικές εκδηλώσεις γίνονται καθ' όλη τη διάρκεια του χρόνου και ιδιαίτερα κατά τους καλοκαιρινούς μήνες σε όλα τα Δημοτικά Διαμερίσματα.

Δ. Δίστρατου: Τριήμερο πανηγύρι το 15 Αύγουστο, όπως όλα τα βλαχοχώρια.

Δ. Μετσόβου: 20 Ιουλίου: Πανηγύρι Προφήτη Ηλία: Συγκέντρωση κατοίκων στο ομώνυμο μοναστήρι με χορούς και τραγούδια. 26 Ιουλίου: Εορτή Πολιούχου Αγ. Παρασκευής: λιτάνευση εικόνας, χοροί και τραγούδια από γυναίκες με παραδοσιακές στολές. 15 Αυγούστου: χοροί στην κεντρική Πλατεία. Πίχτειος περίπατος: διανυκτέρευση στη θέση «Λάκος», χοροί και φωτιές τελευταίο Σάββατο του Ιουλίου και το πρωί της Κυριακής περίπατο τριών ωρών μέχρι τη θέση «Αυτιά Φλέγα».

4.1.3. Μοναστήρια του νομού

Ναός Αγίων Αποστόλων Μολυβοσκέπαστου, Ναός Μεταμόρφωσης Κληματιάς, Μονή Πατέρων στο Λίθιο Ζίτσας, Μονή Σωσίνου, Μονή Αγ. Ιωάννη στο νησάκι της λίμνης Παμβώτιδας, Ναός Αγίου Δημητρίου.

4.2. Τουριστικά ενδιαφέροντα και αξιοθέατα του νομού Ιωαννίνων

4.2.1 Το νησάκι των Ιωαννίνων

Βόρεια της πόλης των Ιωαννίνων, στη μέση της Λίμνης Παμβώτιδας, λικνίζεται το πανέμορφο Νησί της πόλης. Ολοπράσινο, πνιγμένο από τα πεύκα, τα κυπαρίσσια, τα βαθύσκια αιωνόβια Πλατάνια, τις Ιτιές, τους απέραντους καλαμώνες. Ένας πανέμορφος οικισμός, τα καλντερίμια και οι πλατείες είναι ξεχωριστή γραφικότητα.

Αξιοθέατα του νησιού των Ιωαννίνων

ΜΟΥΣΕΙΟ ΑΛΗ – ΠΑΣΑ: Μέρος όπου θανατώθηκε ο Αλή – Πασάς.

ΜΟΝΑΣΤΗΡΙΑ: Μονή Φιλανθρωπινών, μονή Ντίλιας, μονή Ελεούσης, Ναός Μεταμόρφωσης του Σωτήρος, Μονή Αγίου Παντελεήμονος, Μονή Προδρόμου

4.2.2 Λίμνη Παμβώτιδα

Ανάμεσα στις τόσες άλλες ομορφιές των Ιωαννίνων είναι και η θρυλική Λίμνη Παμβώτιδα με το όμορφο νησάκι της, το μοναδικό που κατοικείται στον κόσμο (1) από 100 περίπου οικογένειες.

Η προϊστορία της Λίμνης ξεκινάει πριν περίπου 3.500 χρόνια. Τα νερά της προέρχονται από φυσικές πηγές και από τους γύρω χείμαρρους. Το βάθος της φθάνει από 3 – 13 μέτρα και έχει 33 χιλιόμετρα περίμετρο.

4.2.3. Γέφυρα Αώου

Η μοναδικότητα του πέτρινου γεφυριού, που μετεωρίζεται πάνω από τον ποταμό Αώο, οφείλεται στο τεράστιο τόξο (το μεγαλύτερο σε διαστάσεις στα Βαλκάνια, 20 m ύψος – 40 m άνοιγμα). Χτίστηκε το 1870 από τον Πρωτομάστορα Ζιώγα Φρόντζο. Η γέφυρα αυτή αποτέλεσε ζεύξη μεταξύ του ανθρώπινου πολιτισμού και του φυσικού τοπίου που αποτελεί η χαράδρα του Αώου.

4.2.4. Η χαράδρα του Βίκου

Η χαράδρα του Βίκου έχει κηρυχθεί Εθνικός Δρυμός από το 1973 για να διαφυλαχθεί η σπάνια χλωρίδα και πανίδα της. Είναι από τις ωραιότερες τοποθεσίες της Ελλάδας. Στο βάθος της ρέει ο Βοϊδομάτης, με τα κρυστάλλινα κατακάθαρα νερά του. Η διαμόρφωση της περιοχής της χαράδρας του Βίκου υπολογίζεται ότι έγινε πριν 30 εκατομμύρια χρόνια.

4.2.5. Βρύσες του Μετσόβου

Υπάρχουν περίπου 20 παραδοσιακές βρύσες, πλούσιες σε νερά πηγών, χτισμένες τον 18^ο και 19^ο αιώνα με τον Παλαιό Μετσοβίτικο τρόπο.

4.2.6. Νερόμυλος Γκίνα

Ανακαινίστηκε το 1997 από το Δήμο Μετσόβου, βρίσκεται στις όχθες του ποταμού Αράχθου δίπλα στο μοναστήρι της Κοιμήσεως της Θεοτόκου.

4.2.7. Τεχνητή λίμνη πηγών Αώου

Κατασκευάστηκε το 1987 για παραγωγή ηλεκτρικής ενέργειας. Σήμερα είναι σημαντικός βιότοπος και χώρος αναψυχής. Οι επισκέπτες ασκούν ερασιτεχνική αλιεία και θαυμάζουν το μοναδικό τοπίο.

4.2.8 Φυσιολατρικές διαδρομές

Πεζοπορία στη Χαράδρα του Αώου

Πεζοπορία στη Χαράδρα του Βοϊδομάτη

Rafting στον Βοϊδομάτη

Kayoiing στον Αώο

Kayak στον Αώο και στον Βοϊδομάτη

Ποδήλατο βουνού στις πλαγιές της Πηγής, του Νικάνορα της Πουρνιάς

Ψάρεμα πέστροφας στον Αώο ή στον Βοϊδομάτη

Ψάρεμα κοντά στο ρέμα, στο Ελεύθερο, καθώς και στην τεχνητή λίμνη Ερασιτεχνική Αλιεία σε τμήμα του Αώου

Σκι στο χιονοδρομικό κέντρο της Βασιλίτσας

4.2.9 Χιονοδρομικό κέντρο προφήτη Ηλία

βρίσκεται στο 60^ο χλμ. Ε.Ο. Ιωαννίνων – Τρικάλων. Διαθέτει 3 συρόμενα λιφτ 5 πίστες μέτριας δυσκολίας (700 – 1000 μέτρων), snowmobile, δυνατότητα χιονοδρομίας ανώμαλου δρόμου, εστιατόριο, καφετέρια κ.τ.λ.

4.2.10. Χιονοδρομικό κέντρο Αηλίου Μετσόβου

Βρίσκεται στη θέση «Ζυγός» Αηλίου. Πρόκειται να αναβαθμίσει τις χιονοδρομίες και να αντιμετωπίσει τα υπάρχοντα προβλήματα λόγω μειωμένων χιονοπτώσεων.

4.3. Τουριστική υποδομή του νομού Ιωαννίνων

ΞΕΝΟΔΟΧΕΙΑ ΗΠΕΙΡΟΥ

<i>ΝΟΜΟΣ</i>	<i>ΕΠΙΧΕΙΡΗΣΕΙΣ</i>	<i>ΔΩΜΑΤΙΑ</i>	<i>ΚΑΙΝΕΣ</i>
ΙΩΑΝΝΙΝΩΝ	80	1785	3465
ΑΡΤΑΣ	7	197	388
ΠΡΕΒΕΖΑΣ	61	1544	3137
ΘΕΣΠΡΩΤΙΑΣ	40	1069	2014
ΣΥΝΟΛΟ	188	4595	9004

ΕΝΟΙΚΙΑΖΟΜΕΝΑ ΔΩΜΑΤΙΑ ΗΠΕΙΡΟΥ

<i>ΝΟΜΟΣ</i>	<i>ΕΠΙΧΕΙΡΗΣΕΙΣ</i>	<i>ΔΩΜΑΤΙΑ</i>	<i>ΚΑΙΝΕΣ</i>
ΙΩΑΝΝΙΝΩΝ	149	759	1692
ΑΡΤΑΣ	14	49	102
ΠΡΕΒΕΖΑΣ	555	3695	8207
ΘΕΣΠΡΩΤΙΑΣ	281	1388	3051
ΣΥΝΟΛΟ	999	5891	13052

ΣΥΝΟΛΟ ΚΑΙΝΩΝ ΑΝΑ ΝΟΜΟ

<i>ΝΟΜΟΣ</i>	<i>ΕΠΙΧΕΙΡΗΣΕΙΣ</i>	<i>ΔΩΜΑΤΙΑ</i>	<i>ΚΑΙΝΕΣ</i>
ΙΩΑΝΝΙΝΩΝ	229	2544	5157
ΑΡΤΑΣ	21	246	490
ΠΡΕΒΕΖΑΣ	616	5239	11344
ΘΕΣΠΡΩΤΙΑΣ	321	2457	5065
ΣΥΝΟΛΟ	1187	10486	22056

ΠΗΓΗ: ΕΟΤ ΙΩΑΝΝΙΝΩΝ

4.3.1. Συγκριτικός πίνακας ξενοδοχειακού δυναμικού Ιωαννίνων ετών 1998-1999

ΣΥΓΚΡΙΤΙΚΟΣ ΠΙΝΑΚΑΣ ΞΕΝΟΔΟΧΕΙΑΚΟΥ ΔΥΝΑΜΙΚΟΥ 1^{ης} ΔΙΑΜΕΡΙΣΜΑΤΟΣ ΕΤΩΝ 1998-1999

ΚΑΤΗΓΟΡΙΑ	1998					1999				
	ΜΟΝΑΔΑ	ΑΙΜΑΤΑ	ΚΑΙΣΕ	ΑΙΜΜ. ΑΙΘΡΑ	ΑΙΘΡΕΣ/ΩΣ	ΜΟΝΑΔΑ	ΑΙΜΑΤΑ	ΚΑΙΣΕ	ΑΙΜΜ. ΑΙΘΡΑ	ΑΙΘΡΕΣ/ΩΣ
ΣΥΝΟΛΟ	3	147	324	-	147	1	57	116	-	54
Α	8	302	578	8	249	2	147	324	-	147
Β	39	1015	1929	17	965	8	301	578	8	249
Γ	4	86	155	62	24	39	1615	1624	34	926
Δ	6	51	107	34	17	4	86	155	62	24
Ε	-	-	-	-	-	6	51	107	34	17
ΣΥΝΟΛΟ	6	173	385	-	173	7	315	695	-	148
Α	-	-	-	-	-	-	-	-	-	-
Β	-	-	-	-	-	-	-	-	-	-
Γ	-	-	-	-	-	-	-	-	-	-
Δ	-	-	-	-	-	-	-	-	-	-
Ε	-	-	-	-	-	-	-	-	-	-
ΣΥΝΟΛΟ	2	111	28	6	8	2	114	28	6	8
Α	5	33	82	8	25	5	52	124	5	34
Β	-	-	-	-	-	-	-	-	-	-
Γ	-	-	-	-	-	-	-	-	-	-
Δ	-	-	-	-	-	-	-	-	-	-
Ε	-	-	-	-	-	-	-	-	-	-
ΣΥΝΟΛΟ	73	1645	3283	165	1521	78	1774	3456	157	1617

4.4. Μορφές τουρισμού του ν. Ιωαννίνων

Ο τουρισμός του διακρίνεται από το 1993 στις εξής μορφές:

- **Αγροτουρισμός:** (Μέτσοβο, Ζαγόρια, Κόνιτσα, σε μερικά μέρη του Πωγωνίου και Τζουμέρκα). Αντιπροσωπεύει μία γενική κατάσταση, η οποία συνδέεται άμεσα με τις επιμέρους.

- **Χειμερινός:** Μέτσοβο, Ζαγόρια και στο Δίστρατο Κόνιτσας (λόγος χιονοδρομικό κέντρου Βασιλίτσας). Στο Μέτσοβο και το Δίστρατο συνδέεται στενά με τα χιονοδρομικά, ενώ στα Ζαγόρια με τις άλλες μορφές. Ιδιαιτερότητα αποτελεί το Μέτσοβο που θεωρείται πρότυπο ανάπτυξης σε σφαιρική μορφή.

- **Πολιτιστικός:** Κύρια ενότητα είναι τα Ιωάννινα, που όμως δεν έχουν τύχει της ανάπτυξης που θα έπρεπε. Δευτερεύουσα είναι τα Ζαγόρια, ενώ έντονη δραστηριότητα αρχίζει να αναπτύσσεται στο Μέτσοβο. Ιδιαίτερη περίπτωση αποτελεί ο αρχαιολογικός χώρος της Δωδώνης.

- **Ιαματικός:** Ασκείται στον Αμάραντο και τα Καβάσιλα Κόνιτσας, πεδία με πολύ μεγάλη σημασία

- **Φυσιολατρικός – οικολογικός:** Εντοπίζεται στο τρίγωνο Μετσόβου – Ζαγορίου – Κόνιτσας όπου επικρατεί ένας μοναδικός συνδυασμός φυσικής ομορφιάς και ανθρώπινων κατασκευών. Υπάρχουν οι δύο δρόμοι, οι περισσότεροι παραδοσιακοί οικισμοί του Νομού, ενώ πολύ ενδιαφέρον πεδίο αναμένεται να αποτελέσει η τεχνητή λίμνη του Αώου. Επίσης πολύ αξιόλογες περιοχές είναι των Τζουμέρκων (με τη χαράδρα του Αράχθου) και ο άξονας Πωγωνιανή – Δολο – Δελβενάκι

του Πωγωνίου που όμως δεν έχουν τύχει της αξιοποίησης που θα έπρεπε.

- Περιπατητικός – Περιηγητικός – Ορειβατικός: Συναντάται στις προηγούμενες περιοχές, κάτι που θεωρείται φυσιολογικό αφού ανάμεσα σε αυτές τις μορφές υπάρχει συμπληρωματικότητα.

- Τουρισμός περιπέτειας: Έχει πολλές εκφράσεις και πολλά πεδία εφαρμογής: κανώ – καγιάκ (Αώος, Βοϊδομάτης, Σαραντάπορος, Καλαμάς, Αραχθος), αιωπερισμός (Ιωάννινα, Κόνιτσα), αναρρίχηση (πολλές ορεινές περιοχές) και έμμεσα συνδέονται μαζί του οι προηγούμενες μορφές.

- Αθλητικός τουρισμός: Κατά ένα μέρος σχετίζεται με μερικές εκφράσεις του προηγούμενου και κατά δεύτερο με αθλητικές εκδηλώσεις που γίνονται στα Ιωάννινα. Το δεύτερο όμως εξαρτάται αποκλειστικά από τη θέληση των κεντρικών φορέων (ομοσπονδίες).

- Συνεδριακός: Μέχρι πρόσφατα εντοπιζόταν αποκλειστικά στη πόλη των Ιωαννίνων, λόγω υποδομής και λόγω Πανεπιστημίου. Σήμερα, αυτή η μορφή γνωρίζει μεγάλη ανάπτυξη, στο Μέτσοβο όπου έχει δημιουργηθεί το πιο άρτιο Συνεδριακό Κέντρο της Ηπείρου.

Από την προηγούμενη ενδεικτική αρίθμηση, βλέπουμε ότι υπάρχει μια μεγάλη ποικιλία εφαρμογών, κάθε μία από τις οποίες είναι ίσης σπουδαιότητας.

4.5 Η γενική εικόνα του τουρισμού

Τα Ιωάννινα λειτουργούν σαν προσωρινό κέντρο διαμονής και συνδέονται τόσο με οδικούς άξονες, που διασχίζουν το Νομό, όσο και

με τις κοντινές περιοχές. Ακόμη, μέσα στη πόλη υπάρχουν αρκετά αξιοθέατα (Θσπήλαιο, Νησί, Μουσεία, κ.λ.π.), η επίσκεψη των οποίων δεν απαιτεί πολύ χρόνο. Πρέπει να υπάρχει μια μορφή μετακίνησης από περιοχή σε περιοχή, λόγω του μεγάλου μεγέθους του Νομού και της πολλαπλότητας των ενδιαφερόντων.

Από πλευράς προτιμήσεων ο Νομός χωρίζεται σε δύο περιοχές: Ιωάννινα και το υπόλοιπο. Οι περιοχές αυτές παρουσιάζονται στους παρακάτω πίνακες, όπου φαίνονται οι αφίξεις και διανυκτερεύσεις για τα δύο εξάμηνα του κάθε έτους.

Συγκεντρωτικός πίνακας 20: Πίνακας αφίξεων και διανυκτερεύσεων κατά τα έτη 1990- 2000 και κατά περιοχή Ιωαννίνων (Πόλη και Τζουμέρκα και Πέραμα).

ΕΤΗ	ΣΥΝΟΛΑ ΑΦΙΞΕΩΝ	ΣΥΝΟΛΑ ΔΙΑΝΥΚΤΕΡΕΥΣΕΩΝ
1990	187.894	338.220
1991	187.740	251.349
1992	175.385	351.458
1993	178.102	324.308
1994	187.232	340.341
1995	183.699	334.882
1996	189.874	335.291
1997	189.562	354.893
1998	209.071	357.129
1999	214.713	380.300
2000	226.312	400.785

* Πηγή: Ε.Ο.Τ. ΙΩΑΝΝΙΝΩΝ

Συγκεντρωτικός πίνακας 21: Πίνακας αφίξεων και διανυκτερεύσεων κατά τα έτη 1990- 2000 και κατά περιοχή Μετσόβου

ΕΤΗ	ΣΥΝΟΛΑ ΑΦΙΞΕΩΝ	ΣΥΝΟΛΑ ΔΙΑΝΥΚΤΕΡΕΥΣΕΩΝ
1990	17.697	34.151
1991	19.712	31.994
1992	17.472	30.389
1993	20.424	34.287
1994	21.688	35.350
1995	21.179	34.094
1996	21.039	35.111
1997	22.099	35.994
1998	23.024	37.424
1999	24.456	40.050
2000	30.173	43.634

* Πηγή: Ε.Ο.Τ. ΙΩΑΝΝΙΝΩΝ

Συγκεντρωτικός πίνακας 22: Πίνακας αφίξεων και διανυκτερεύσεων κατά τη περίοδο 1990- 2000 και κατά περιοχή Κονίτισης

ΕΤΗ	ΣΥΝΟΛΑ ΑΦΙΞΕΩΝ	ΣΥΝΟΛΑ ΔΙΑΝΥΚΤΕΡΕΥΣΕΩΝ
1990	5.255	10.848
1991	5.118	12.722
1992	4.903	8.485
1993	4.706	9.103
1994	4.801	8.792
1995	4.270	7.767
1996	3.511	7.075
1997	2.834	5.574
1998	3.002	6.187
1999	3.675	7.910
2000	6.930	12.834

* Πηγή: Ε.Ο.Τ. ΙΩΑΝΝΙΝΩΝ

Συγκεντρωτικός πίνακας 23: Πίνακας αφίξεων και διανυκτερεύσεων κατά τη περίοδο 1990- 2000 και κατά περιοχή Ζαγορίου

ΕΤΗ	ΣΥΝΟΛΑ ΑΦΙΞΕΩΝ	ΣΥΝΟΛΑ ΔΙΑΝΥΚΤΕΡΕΥΣΕΩΝ
1990	3.620	8.794
1991	4.264	9.345
1992	3.439	8.941
1993	2.705	7.920
1994	3.994	12.226
1995	3.682	8.532
1996	3.492	8.532
1997	3.376	9.019
1998	3.912	7.754
1999	3.309	8.647
2000	3.175	9.407

* Πηγή: Ε.Ο.Τ. ΙΩΑΝΝΙΝΩΝ

Συμπέρασμα:

Από τους παραπάνω πίνακες βλέπουμε ότι πρώτη σε αφίξεις και διανυκτερεύσεις είναι η περιοχή Ιωαννίνων (πόλη και Τζουμέρκα και Πέραμα). Δεύτερο, το Μέτσοβο, ακολουθεί η περιοχή Κόνιτσας και τελευταία η περιοχή Ζαγορίου.

ΣΥΓΚΕΝΤΡΩΤΙΚΟΣ ΠΙΝΑΚΑΣ ΑΦΙΞΕΩΝ ΚΑΙ ΔΙΑΝΥΚΤΕΡΕΥΣΕΩΝ ΚΑΤΑ ΜΗΝΑ ΚΑΙ ΚΑΤΑ ΠΕΡΙΟΧΗ
ΙΩΑΝΝΙΝΩΝ (ΠΟΛΗ + ΤΖΟΥΜΕΡΚΑ + ΠΕΡΑΜΑ)

Α' ΕΞΑΜΗΝΟ

ΕΤΟΣ	ΙΑΝΟΥΑΡΙΟΣ		ΦΕΒΡΟΥΑΡΙΟΣ		ΜΑΡΤΙΟΣ		ΑΠΡΙΛΙΟΣ		ΜΑΙΟΣ		ΙΟΥΝΙΟΣ		ΣΥΝΟΛΑ	ΣΥΝΟΛΑ
	ΑΦΙΞΕΙΣ	ΔΙΑΝΥΞΙΣ	ΑΦΙΞΕΙΣ	ΔΙΑΝΥΞΙΣ	ΑΦΙΞΕΙΣ	ΔΙΑΝΥΞΙΣ	ΑΦΙΞΕΙΣ	ΔΙΑΝΥΞΙΣ	ΑΦΙΞΕΙΣ	ΔΙΑΝΥΞΙΣ	ΑΦΙΞΕΙΣ	ΔΙΑΝΥΞΙΣ	ΑΦΙΞΕΙΣ	ΔΙΑΝΥΞΙΣ
1990	9013	18351	9251	19301	10862	22840	17578	30181	18978	31546	17399	31490	81051	153889
1991	8559	17928	8819	18086	14790	26583	18193	29117	18009	30456	14945	29407	78315	151577
1992	9270	24886	10432	26042	10691	25991	17357	34747	15754	32508	15407	34760	78911	178934
1993	9598	18667	8933	18591	10478	21103	15972	28681	15627	28985	13795	28879	74401	143206
1994	10575	21821	9143	15960	12882	25728	17504	30401	18960	33164	16675	30858	85739	157730
1995	10339	19667	9420	17599	11320	21142	18859	31575	18151	28455	15522	28618	81611	147056
1996	10282	19316	10494	20453	11540	22142	19035	32227	17571	30503	14927	27431	83849	152072
1997	11426	25893	9812	18798	12009	23798	17712	32029	19023	34801	17268	33114	87250	168433
1998	11775	21724	11493	20364	11954	22989	18912	32717	19277	36633	16947	31162	90358	165589
1999	13596	28475	11008	20313	13485	24380	19586	35202	21185	37381	17049	29379	95909	173130
2000	14381	27037	15492	27259	17915	31721	19681	35029	20647	34033	16177	28805	104293	183884
ΣΥΝΟΛΑ	118814	241565	114297	222786	137924	268415	198389	352186	197182	358485	176081	331903	942687	1775300

Β' ΕΞΑΜΗΝΟ

ΕΤΟΣ	ΙΟΥΛΙΟΣ		ΑΥΓΟΥΣΤΟΣ		ΣΕΠΤΕΜΒΡΙΟΣ		ΟΚΤΩΒΡΙΟΣ		ΝΟΕΜΒΡΙΟΣ		ΔΕΚΕΜΒΡΙΟΣ		ΣΥΝΟΛΑ	ΣΥΝΟΛΑ
	ΑΦΙΞΕΙΣ	ΔΙΑΝΥΞΙΣ	ΑΦΙΞΕΙΣ	ΔΙΑΝΥΞΙΣ	ΑΦΙΞΕΙΣ	ΔΙΑΝΥΞΙΣ	ΑΦΙΞΕΙΣ	ΔΙΑΝΥΞΙΣ	ΑΦΙΞΕΙΣ	ΔΙΑΝΥΞΙΣ	ΑΦΙΞΕΙΣ	ΔΙΑΝΥΞΙΣ	ΑΦΙΞΕΙΣ	ΔΙΑΝΥΞΙΣ
1990	21797	33981	32759	49998	17844	30662	13220	26038	10669	21441	10554	22411	106843	184531
1991	20030	33132	31003	48124	20396	33916	15371	31813	11937	27462	9688	25525	108425	199772
1992	17917	29458	24081	40583	17463	31712	13949	26934	11054	21124	12010	22713	96474	172524
1993	20911	35063	25833	40863	19069	31722	14485	27681	12171	23057	11232	22716	103701	181102
1994	19540	36147	28929	43837	18736	31571	13292	25133	11899	23130	11097	22793	101493	182611
1995	20315	36913	22324	38279	19382	34345	14786	27499	12170	23824	13111	26996	102088	187826
1996	21330	34741	27005	43429	19422	31746	16295	29515	13302	26303	8671	17485	106025	183219
1997	17073	31137	25144	42592	18550	32143	16034	29471	12866	25636	12645	25481	102312	186460
1998	20924	36249	22093	38139	28859	33696	17715	34501	14912	28967	14210	19988	118713	191540
1999	19896	34125	24228	40624	21914	36869	20023	36012	15965	28359	16778	31181	118804	207170
2000	17397	29777	25806	43481	22170	36598	21640	39524	18117	32357	16889	35164	122019	218901
ΣΥΝΟΛΑ	217130	370723	287205	469949	223805	364980	176810	333921	145062	281660	136885	272423	1186897	2093866

ΣΥΓΚΕΝΤΡΩΤΙΚΟΣ ΠΙΝΑΚΑΣ ΑΦΙΞΕΩΝ ΚΑΙ ΔΙΑΝΥΚΤΕΡΕΥΣΕΩΝ ΚΑΤΑ ΜΗΝΑ ΚΑΙ ΚΑΤΑ ΠΕΡΙΟΧΗ ΜΕΤΣΟΒΟΥ

Α' ΕΞΑΜΗΝΟ

ΕΤΟΣ	ΙΑΝΟΥΑΡΙΟΣ		ΦΕΒΡΟΥΑΡΙΟΣ		ΜΑΡΤΙΟΣ		ΑΠΡΙΛΙΟΣ		ΜΑΪΟΣ		ΙΟΥΝΙΟΣ		ΣΥΝΟΛΑ	ΣΥΝΟΛΑ
	ΑΦΙΞΕΙΣ	ΔΙΑΝΕΙΣ	ΑΦΙΞΕΙΣ	ΔΙΑΝΕΙΣ	ΑΦΙΞΕΙΣ	ΔΙΑΝΕΙΣ	ΑΦΙΞΕΙΣ	ΔΙΑΝΕΙΣ	ΑΦΙΞΕΙΣ	ΔΙΑΝΕΙΣ	ΑΦΙΞΕΙΣ	ΔΙΑΝΕΙΣ		
1990	1568	3148	1239	2422	330	721	1707	3831	576	1390	1283	2193	6703	13705
1991	1637	2329	812	1652	1036	1686	1314	2337	1281	1989	1092	1761	7172	11754
1992	1226	2120	619	1001	923	1820	1594	2862	1211	1907	1168	1553	6741	11283
1993	1366	2562	770	1408	1190	1976	1584	2950	1574	2175	1326	1806	7810	12877
1994	1858	3259	717	1007	1535	2797	1092	1764	1632	2419	1430	2125	8264	13391
1995	2351	4137	762	1039	1092	1876	2142	3677			1493	2295	7840	13024
1996	1868	2939	1265	2327	1057	2012	1920	3400	1188	1702	1359	1750	8677	14130
1997	1897	3197	813	1189	1295	2242	1752	3215	1918	2943	1539	2124	9214	14910
1998	2426	3693	1045	1627	900	1430	1451	2471	2257	3586	1620	2612	9999	15419
1999	2110	3460	1326	2150	824	1162	1672	2738	2165	2892	883	1479	8980	13881
2000	2664	4558	1864	2406	1850	3171	1856	3220	1791	2596	1617	2417	11662	18368
ΣΥΝΟΛΑ	20971	35402	11272	18226	12032	20893	18084	32505	15693	23599	14810	22115	92762	152742

Β' ΕΞΑΜΗΝΟ

ΕΤΟΣ	ΙΟΥΛΙΟΣ		ΑΥΓΟΥΣΤΟΣ		ΣΕΠΤΕΜΒΡΙΟΣ		ΟΚΤΩΒΡΙΟΣ		ΝΟΕΜΒΡΙΟΣ		ΔΕΚΕΜΒΡΙΟΣ		ΣΥΝΟΛΑ	ΣΥΝΟΛΑ
	ΑΦΙΞΕΙΣ	ΔΙΑΝΕΙΣ	ΑΦΙΞΕΙΣ	ΔΙΑΝΕΙΣ	ΑΦΙΞΕΙΣ	ΔΙΑΝΕΙΣ	ΑΦΙΞΕΙΣ	ΔΙΑΝΕΙΣ	ΑΦΙΞΕΙΣ	ΔΙΑΝΕΙΣ	ΑΦΙΞΕΙΣ	ΔΙΑΝΕΙΣ		
1990	1767	3616	3740	5666	1506	2307	1168	2435	656	1736	1957	4656	10994	20446
1991	1892	3242	4301	5996	1307	2050	1643	2807	992	1625	2405	4520	12540	20240
1992	1517	2417	3479	5427	1112	1837	2182	3552	899	1236	1742	4625	10731	19106
1993	2181	3365	4371	6611	1752	2933	1414	2350	876	1226	2020	4925	12614	21410
1994	2136	2826	4386	6092	2108	2981	1486	2736	1172	2590	2135	4862	13424	22056
1995	1992	2635	4134	6359	1849	2479	2344	4000	1234	1451	1786	4146	13338	21070
1996	2263	3389	3914	5986	1361	2189	1901	3902	1270	1882	1653	3631	12362	20981
1997	2256	3685	3354	6011	1844	2390	1670	3064	1542	2075	2019	3859	12885	21084
1998	1943	3201	4101	6897	2008	2955	1723	2845	1206	1745	2342	4362	13325	22005
1999	2899	5399	4094	6573	2093	3174	2134	3696	1323	2239	2963	4786	15476	26169
2000	2409	3840	7094	6186	2655	4969	2287	3268	1320	1945	2746	5056	18511	25266
ΣΥΝΟΛΑ	23227	37615	46966	67806	19565	30264	20151	34667	12492	19752	23768	49430	146201	239636

ΣΥΓΚΕΝΤΡΩΤΙΚΟΣ ΠΙΝΑΚΑΣ ΑΦΙΞΕΩΝ ΚΑΙ ΔΙΑΝΥΚΤΕΡΕΥΣΕΩΝ ΚΑΤΑ ΜΗΝΑ ΚΑΙ ΚΑΤΑ ΠΕΡΙΟΧΗ ΚΟΝΙΣΤΗΣ

Α' ΕΞΑΜΗΝΟ

ΕΤΟΣ	ΙΑΝΟΥΑΡΙΟΣ		ΦΕΒΡΟΥΑΡΙΟΣ		ΜΑΡΤΙΟΣ		ΑΠΡΙΛΙΟΣ		ΜΑΙΟΣ		ΙΟΥΝΙΟΣ		ΣΥΝΟΛΑ	ΣΥΝΟΛΑ
	ΑΦΙΞΕΙΣ	ΔΙΑΝΕΙΣ	ΑΦΙΞΕΙΣ	ΔΙΑΝΕΙΣ	ΑΦΙΞΕΙΣ	ΔΙΑΝΕΙΣ	ΑΦΙΞΕΙΣ	ΔΙΑΝΕΙΣ	ΑΦΙΞΕΙΣ	ΔΙΑΝΕΙΣ	ΑΦΙΞΕΙΣ	ΔΙΑΝΕΙΣ		
1990	356	636	244	456	175	281	504	924	454	728	385	515	2118	3520
1991	366	2239	180	357	246	415	410	917	371	763	327	570	1900	5261
1992	356	737	176	352	221	448	350	699	477	750	353	625	1933	3611
1993	290	661			224	422	443	852	481	676	347	472	1785	3083
1994	405	896	135	220	348	709	197	296	376	727	257	414	1718	3262
1995	312	717			239	437	409	776	381	732	349	426	1690	3068
1996	308	765	227	361	248	401	292	896	284	685	303	600	1662	3708
1997	317	671	58	127	196	395	298	508	278	526	236	556	1363	2783
1998	184	569	81	149	131	360	321	647	251	402	158	351	1126	2498
1999	272	629	155	318	168	362	352	720	354	906	262	650	1563	3605
2000	194	497	172	276	323	614	437	750	470	1027	3142	5346	4736	8510
ΣΥΝΟΛΑ	3360	9017	1428	2616	2519	4864	4013	7985	4177	7922	6119	10525	21616	42929

Β' ΕΞΑΜΗΝΟ

ΕΤΟΣ	ΙΟΥΛΙΟΣ		ΑΥΓΟΥΣΤΟΣ		ΣΕΠΤΕΜΒΡΙΟΣ		ΟΚΤΩΒΡΙΟΣ		ΝΟΕΜΒΡΙΟΣ		ΔΕΚΕΜΒΡΙΟΣ		ΣΥΝΟΛΑ	ΣΥΝΟΛΑ
	ΑΦΙΞΕΙΣ	ΔΙΑΝΕΙΣ	ΑΦΙΞΕΙΣ	ΔΙΑΝΕΙΣ	ΑΦΙΞΕΙΣ	ΔΙΑΝΕΙΣ	ΑΦΙΞΕΙΣ	ΔΙΑΝΕΙΣ	ΑΦΙΞΕΙΣ	ΔΙΑΝΕΙΣ	ΑΦΙΞΕΙΣ	ΔΙΑΝΕΙΣ		
1990	608	1619	945	2625	493	669	354	613	321	554	416	1048	3137	7326
1991	442	1592	1187	2901	356	558	513	921	361	702	359	787	3218	7461
1992	378	496	949	1596	306	586	519	829	460	685	358	682	2970	4874
1993	441	1100	1055	2395	297	427	496	849	308	462	322	787	2921	6020
1994	462	587	747	1222	365	532	407	804	596	1475	476	910	3063	5530
1995	289	535	669	1050	399	629	501	753	308	637	414	1075	2580	4679
1996	385	568	489	971	214	289	273	475	246	387	242	677	1849	3367
1997			481	960	156	296	301	505	241	406	272	604	1451	2791
1998	326	502	528	1210	314	384	327	685	213	400	168	506	1676	3689
1999	387	743	660	1164	200	366	363	892	297	755	185	385	2112	4305
2000	396	730	686	1486	370	579	418	876	322	653			2192	4324
ΣΥΝΟΛΑ	4144	8472	8396	17800	3470	5315	4494	8202	3673	7116	3212	7463	27389	54366

ΣΥΓΚΕΝΤΡΩΤΙΚΟΣ ΠΙΝΑΚΑΣ ΑΦΙΞΕΩΝ ΚΑΙ ΔΙΑΝΥΚΤΕΡΕΥΣΕΩΝ ΚΑΤΑ ΜΗΝΑ ΚΑΙ ΚΑΤΑ ΠΕΡΙΟΧΗ ΖΑΓΟΡΙΟΥ

Α' ΕΞΑΜΗΝΟ

ΕΤΟΣ	ΙΑΝΟΥΑΡΙΟΣ		ΦΕΒΡΟΥΑΡΙΟΣ		ΜΑΡΤΙΟΣ		ΑΠΡΙΛΙΟΣ		ΜΑΪΟΣ		ΙΟΥΝΙΟΣ		ΣΥΝΟΛΑ ΑΦΙΞΕΙΣ	ΣΥΝΟΛΑ ΔΙΑΝΕΙΣ
	ΑΦΙΞΕΙΣ	ΔΙΑΝΕΙΣ	ΑΦΙΞΕΙΣ	ΔΙΑΝΕΙΣ	ΑΦΙΞΕΙΣ	ΔΙΑΝΕΙΣ	ΑΦΙΞΕΙΣ	ΔΙΑΝΕΙΣ	ΑΦΙΞΕΙΣ	ΔΙΑΝΕΙΣ	ΑΦΙΞΕΙΣ	ΔΙΑΝΕΙΣ		
1990	170	365	130	301	142	349	413	1042	221	501	373	868	1449	3426
1991	151	254	47	99	244	526	457	1019	411	809	347	590	1657	3297
1992	173	576	80	142	128	298	215	695	420	977	534	927	1548	3613
1993	199	320			134	264	423	1454	234	1092	184	366	1174	3516
1994	128	495	112	191	280	896	281	1184	566	1933	198	571	1565	5270
1995	318	1128	126	233	164	373	496	1297	247	408	348	588	1701	4017
1996	362	559	139	327	211	413	347	854	425	698	288	718	1772	3567
1997	290	871	186	190	239	587	184	618	324	632	287	571	1510	3469
1998	220	565	124	232	252	295	646	1332	532	957	256	436	2030	3817
1999	272	641	129	386	69	154	500	877	471	750	184	325	1625	3133
2000	287	981	85	135	236	527	201	550	338	727	391	684	1538	3604
ΣΥΝΟΛΑ	2570	6755	1158	2236	2097	4680	4185	10912	4189	9482	3390	6664	17569	40729

Β' ΕΞΑΜΗΝΟ

ΕΤΟΣ	ΙΟΥΛΙΟΣ		ΑΥΓΟΥΣΤΟΣ		ΣΕΠΤΕΜΒΡΙΟΣ		ΟΚΤΩΒΡΙΟΣ		ΝΟΕΜΒΡΙΟΣ		ΔΕΚΕΜΒΡΙΟΣ		ΣΥΝΟΛΑ ΑΦΙΞΕΙΣ	ΣΥΝΟΛΑ ΔΙΑΝΕΙΣ
	ΑΦΙΞΕΙΣ	ΔΙΑΝΕΙΣ	ΑΦΙΞΕΙΣ	ΔΙΑΝΕΙΣ	ΑΦΙΞΕΙΣ	ΔΙΑΝΕΙΣ	ΑΦΙΞΕΙΣ	ΔΙΑΝΕΙΣ	ΑΦΙΞΕΙΣ	ΔΙΑΝΕΙΣ	ΑΦΙΞΕΙΣ	ΔΙΑΝΕΙΣ		
1990	257	678	408	1153	420	702	468	1290	302	438	316	1109	2171	5368
1991	706	1526	888	1744	354	719	265	601	100	247	294	1211	2607	6048
1992	344	1168	642	1975	207	415	297	640	223	356	176	774	1891	5328
1993	312	869	411	1415	204	437	299	804	144	279	161	600	1531	4404
1994	471	1378	734	1996	303	786	324	979	189	588	408	1231	2429	6956
1995	246	547	540	1022	260	377	357	790	153	233	425	1546	1981	4515
1996	398	562	240	616	242	394	69	165	268	570	503	2627	1720	4964
1997	245	422	519	1016	256	467	291	564	224	976	331	1105	1866	4550
1998	347	471	430	808	231	368	317	791	272	496	265	963	1882	3937
1999	187	225	323	601	151	232	330	691	299	1337	394	2428	1864	5514
2000			441	934	311	866					885	4003	1637	5803
ΣΥΝΟΛΑ	3513	7876	5576	13280	2939	5783	3017	7315	2174	5516	4180	17617	21399	57387

4.5.1 Σύνολο πληρότητας καταλυμάτων του νομού Ιωαννίνων (πλην κάμπινγκ) 1990-1999

Πίνακας 32

ΕΤΗ	ΠΟΣΟΣΤΑ ΠΛΗΡΟΤΗΤΑΣ
1990	50,3%
1991	54,1%
1992	52,4%
1993	46,8%
1994	48,7%
1995	47,7%
1996	43,2%
1997	44,7%
1998	43,4%
1999	43,1%

Ανάλυση

Κατά τα έτη 1990 έως 1999, η πληρότητα των καταλυμάτων του Νομού ξεκίνησε με ικανοποιητικό ποσοστό (50,3%). Το 1991 άγγιξε το 54,1% που ήταν και το μεγαλύτερο ποσοστό πληρότητας της δεκαετίας. Από 'κει και πέρα ακολούθησε μία φθίνουσα πορεία με μείωση της τάξεως του 2 έως 11 μονάδες. Το 1999 χαρακτηρίστηκε η χειρότερη χρονιά σε πληρότητα με το μικρότερο ποσοστό της δεκαετίας (43,1%).

4.5.2. Αναλυτικός πίνακας της πληρότητας των καταλυμάτων (πλην camping) του νομού

ΜΗΝΑΣ	ΠΟΣΟΣΤΟ
ΙΑΝΟΥΑΡΙΟΣ	38,2%
ΦΕΒΡΟΥΑΡΙΟΣ	29,9%
ΜΑΡΤΙΟΣ	32,4%
ΑΠΡΙΛΙΟΣ	49,1%
ΜΑΙΟΣ	50,1%
ΙΟΥΝΙΟΣ	38,1%
ΙΟΥΛΙΟΣ	46,6%
ΑΥΓΟΥΣΤΟΣ	56,8%
ΣΕΠΤΕΜΒΡΙΟΣ	43,2%
ΟΚΤΩΒΡΙΟΣ	47,6%
ΝΟΕΜΒΡΙΟΣ	38,9%
ΔΕΚΕΜΒΡΙΟΣ	45,1%

Ανάλυση

Τον Ιανουάριο το ποσοστό πληρότητας βρίσκεται σε 38,2%. Οι επόμενοι δύο μήνες εμφανίζουν μείωση σε αντίθεση με τον Απρίλιο και τον Μάιο που έχουμε σημαντική αύξηση. Οι επόμενοι μήνες (Ιούνιος – Δεκέμβριος) παρουσιάζουν μία αυξομείωση, με μικρότερο ποσοστό τον Ιούνιο (38,1%) και μεγαλύτερο τον Αύγουστο με 56,8%.

4.5.3 Σύνολο πληρότητας νομού Θεσπρωτίας πλην camping 1990-1999 σε διαχωρισμό ημεδαπών και αλλοδαπών

Πίνακας 34

ΕΤΗ	ΓΕΝΙΚΟ ΣΥΝΟΛΟ ΠΛΗΡΟΤΗΤΑΣ	ΣΥΝΟΛΟ ΠΛΗΡΟΤΗΤΑΣ ΗΜΕΔΑΠΩΝ	ΣΥΝΟΛΟ ΠΛΗΡΟΤΗΤΑΣ ΑΛΛΟΔΑΠΩΝ
1990	50,3%	44,1%	6,2%
1991	54,1%	48,2%	5,9%
1992	52,4%	46,2%	6,2%
1993	46,8%	40,8%	6,0%
1994	48,7%	41,0%	7,6%
1995	47,7%	41,1%	6,7%
1996	43,2%	37,8%	5,4%
1997	44,7%	39,1%	5,7%
1998	43,4%	36,3%	7,1%
1999	43,1%	38,0%	5,1%

* Εις τους αλλοδαπούς περιλαμβάνονται και οι Έλληνες κάτοικοι εξωτερικού

Συμπέρασμα:

Σύμφωνα με τον παραπάνω στατιστικό πίνακα στην δεκαετία 90-99 γίνεται αντιληπτό ότι το ποσοστό ημεδαπών ξεπερνά σημαντικά αυτό των αλλοδαπών. Άρα συμπεραίνουμε ότι η πλειοψηφία των τουριστών που προσεγγίζουν τον νομό είναι Έλληνες.

Το 2000 τους μήνες από Ιανουάριο έως Οκτώβριο, το σύνολο αφίξεων είναι 399.450. Το σύνολο αυτό αποτελείται από 349.306 ημεδαπούς και 50.144 αλλοδαπούς. Προσωρινά στοιχεία Ε.Σ.Υ.Ε.

4.5.4. Πίνακας πληρότητας νομού Θεσπρωτίας 90-99 (πλην camping)

Έτη	Ιανουάριος	Φεβρουάριος	Μάρτιος	Απρίλιος	Μάιος	Ιούνιος	Ιούλιος	Αύγουστος	Σεπτέμβριος
1990	37,8%	37,5%	41,8%	55,9%	52,1%	51,2%	54,0%	82,7%	50,7%
1991	40,0%	34,5%	49,4%	53,7%	52,1%	58,4%	58,4%	86,8%	57,4%
1992	46,1%	46,5%	44,8%	54,0%	56,5%	55,9%	55,9%	72,2%	51,1%
1993	33,7%	34,4%	38,3%	52,6%	48,3%	56,6%	56,6%	67,9%	51,8%
1994	39,5%	27,3%	44,7%	48,4%	55,6%	61,4%	61,4%	72,3%	53,1%
1995	40,1%	30,3%	35,0%	54,2%	45,5%	54,8%	54,8%	77,1%	54,1%
1996	31,2%	32,0%	33,5%	49,6%	43,2%	49,1%	41,9%	66,7%	46,1%
1997	39,4%	28,3%	42,7%	50,3%	54,6%	42,8%	42,8%	60,8%	45,3%
1998	35,8%	29,9%	34,5%	48,3%	52,1%	50,7%	50,7%	59,1%	48,7%
1999	38,2%	29,9%	32,4%	49,1%	50,0%	46,6%	46,6%	56,8%	43,2%
M.O.	38,18%	30,06%	39,71%	51,61%	51,02%	53,03%	53,03%	70,24%	50,15%

4.5.4.1 Συμπέρασμα του πίνακα 36 πληρότητας νομού Ιωαννίνων 90-99 πλην camping

Από το μέσο όρο της πληρότητας του νομού Ιωαννίνων, η εικόνα για την επικαιρότητα δεν είναι ξεκάθαρη. Βλέπουμε ότι οι τρεις πρώτοι μήνες είναι σχετικά χαμηλοί, ενώ οι επόμενοι (Απρίλιος – Αύγουστος) ακολουθούν αύξουσα πορεία, με εξαίρεση τον Ιούνιο που βλέπουμε μείωση (46,65%). Οι τέσσερις τελευταίοι μήνες, παρουσιάζουν φθίνουσα πορεία. Αυτό συμβαίνει λόγω των πολλών μορφών τουρισμού που διατίθενται.

4.6 Συμπέρασμα της τουριστικής ανάπτυξης 1990 – 1999 του νομού Ιωαννίνων

Όσον αφορά την πληρότητα των καταλυμάτων του νομού Ιωαννίνων βλέπουμε κάποια υψηλά ποσοστά κατά την περίοδο 1990 – 1992. Από 'κει και πέρα έχουμε μείωση και μάλιστα αισθητή που δεν αρμόζει στα επίπεδα τουρισμού του νομού αυτού, δεδομένου τις φυσικές καλλονές που έχει.

Στην εποχικότητα του νομού Ιωαννίνων θα πρέπει να αναφέρουμε την συνεχή αυξομείωση των ποσοστών μεταξύ των μηνών, κατά τα έτη 1990- 1999. Υψηλές τιμές παρουσιάζει ο Απρίλιος, Ο Μάιος, ο Ιούνιος, ο Ιούλιος, ο Σεπτέμβριος και ακόμα πιο ψηλές ο Αύγουστος.

Σαν βάση στην τουριστική ανάπτυξη του Νομού Ιωαννίνων θεωρήθηκαν οι περιοχές του Μετσόβου, της Κόνιτσας, του Ζαγορίου και της πόλης των Ιωαννίνων. Αυτές οι περιοχές εκφράζουν τις ειδικές και ήπιες μορφές τουρισμού. Η τουριστική ανάπτυξη του νομού σύμφωνα μ'

αυτά που διαθέτει (τουριστικά κίνητρα) κατά τη γνώμη μας είναι σε μέτρια επίπεδα, αλλά με προϋποθέσεις ανάπτυξης.

Η πόλη των Ιωαννίνων ελκύει πιο πολύ τον σινεδριακό και εμπορικό τουρισμό, λόγω του ότι είναι η μεγαλύτερη σε πληθυσμό πόλη της Ηπείρου και εκεί βρίσκονται τα περισσότερα κέντρα διοίκησης της περιφέρειας.

Τέλος στη δεκαετία 1990 – 1999 γίνεται αντιληπτό ότι το ποσοστό των ημεδαπών ξεπερνά σημαντικά αυτό των αλλοδαπών. Άρα η πλειοψηφία των τουριστών που προσεγγίζουν το νομό είναι Έλληνες.

4.7 Προοπτικές ανάπτυξης του νομού

Μετά από συντονισμένες προσπάθειες των φορέων του νομού, παρατηρείται την τελευταία δεκαετία, μία σημαντική στροφή των κατοίκων των ορεινών περιοχών, στον τουρισμό, πέρα και στις ειδικές μορφές τουρισμού. Ήδη σήμερα πέρα από τον ιστορικό τουρισμό και πολιτιστικό τουρισμό, έχουν αναπτυχθεί οι παρακάτω ειδικές δραστηριότητες:

Κανόε – καγιάκ στους ποταμούς, ράφτινγκ, παρά πέντε, αναρριχήσεις, περιηγητικός και οικολογικός τουρισμός, χιονοδρομικά κέντρα, ιαματικές πηγές και εκδρομές με ποδήλατα βουνού.

Οι δυνατότητες για περαιτέρω ανάπτυξη θα είναι ακόμη μεγαλύτερες εάν επιλυθούν κάποια προβλήματα όπως: η έλλειψη κοινωνικής υποδομής, η απουσία μελετών, η έλλειψη σύγχρονης και ουσιαστικής προβολής.

Μερικά από τα προτεινόμενα έργα κατά την γνώμη μας, που θα πρέπει να πραγματοποιηθούν στον νομό, είναι η κατασκευή καταφύγιου στο Γράμμο, αξιοποίηση των ιαματικών πηγών του Αμάραντου, έρευνα σπηλαίων και ιδιαίτερα ανεμότριπα πραγμάτων για θεραπευτικούς σκοπούς. Όπως επίσης και αξιοποίηση του οδικού δικτύου που συνδέει την πόλη των Ιωαννίνων με τις υπόλοιπες κοινότητες.

ΚΕΦΑΛΑΙΟ ΠΕΜΠΤΟ

ΝΟΜΟΣ ΠΡΕΒΕΖΗΣ

5. ΓΕΝΙΚΑ ΝΟΜΟΣ ΠΡΕΒΕΖΗΣ

Ο νομός Πρεβέζης έχει έκταση 1.036 τ. χλμ., πληθυσμό 59.334 και διαθέτει παραλίες σε μία έκταση περίπου 60 χιλιομέτρων οι οποίες είναι «κατάσπαρτες» με ξενοδοχεία και κάμπινγκ. Καταλαμβάνει το νοτιοδυτικό τμήμα της Ηπείρου. Συνορεύει βόρεια με τους νομούς Ιωαννίνων και Θεσπρωτίας, ανατολικά και νοτιοανατολικά με τον νομό Άρτας. Έχει πρωτεύουσα την ομώνυμη πόλη και περιλαμβάνει τους δήμους Πρεβέζης, Φιλιπιάδας, Ζάλογγου, Πάργας, Ανωγείου, Λούρου, Φαναρίου, Θεσπρωτικού και Κρανέας.

Στο νομό υπάρχει η Αρχαία Νικόπολη αλλά και πολλά άλλα ιστορικά μνημεία, όπως το Ρωμαϊκό Υδραγωγείο, το νεκρομαντείο του Αχέροντα, ο βράχος του Ζαλόγγου. Το ενδιαφέρον των τουριστών συγκεντρώνει ο ποταμός Αχέροντας που διαθέτει ένα αξιόλογο οικοσύστημα.

Ένα άλλο είναι αυτό του Αμβρακικού, το οποίο προσφέρει και δυνατότητες ήπιων μορφών τουρισμού. Στην Πρέβεζα μπορεί να φθάσει κανείς οδικώς και αεροπορικώς μέσω του αεροδρομίου του Ακτίου. Ο νομός επικοινωνεί με Λευκάδα – Αιτωλοακαρνανία μέσω φέρυ μπόατ και τέλος του 2001 με τη σήραγγα που είναι στο τελευταίο στάδιο κατασκευής της.



5.1 Πρέβεζα

Μια μαγευτική πόλη του Ιονίου με **19.535** περίπου **κατοίκους**, με μεσογειακό κλίμα με πλούσιες ομορφιές, κοσμοπολίτικη ζωή και διασκέδαση, καθώς και φύση που ηρεμεί τον επισκέπτη. Στενά δρομάκια, νεοκλασικά σπίτια, βενετσιάνικα καμπαναριά, δίνουν την αίσθηση ότι ο χρόνος έχει σταματήσει.

Απέχει 426 χλμ. (ΒΔ) από την Αθήνα και 440 χλμ. (ΝΔ) από τη Θεσσαλονίκη και περιβάλλεται με θάλασσα από τρεις πλευρές.

Στη σημερινή θέση της Πρέβεζας βρισκόταν παλιά η πόλη Βερενίκη που ήταν σημαντικό λιμάνι στην εποχή του Πύρρου. Η πρέβεζα ενσωματώθηκε με την Ελλάδα το 1912, ενώ πριν από την ένωσή της κατακτήθηκε από τους Βησιγότθους, τους Γότθους, τους Βούλγαρους, τους Βενετούς, τους Τούρκους.

5.1.1. Αξιοθέατα της Πρέβεζας

Τα κάστρα ΑΓ. ΑΝΔΡΕΑ – ΑΓ. ΓΕΩΡΓΙΟΥ – ΚΥΑΝΗ ΑΚΤΗ – ΠΑΝΤΟΚΡΑΤΟΡΑ, ο προμαχώνας της βρυσούλας και ο πύργος του ρολογιού (βενετσιάνικο, στο κέντρο της πόλης), η μητρόπολη του ΑΓ. ΧΑΡΑΛΑΜΠΟΥ (ΠΟΛΙΟΥΧΟΣ) με το ξυλόγλυπτο και επιχρυσωμένο τέμπλο. Ακόμη και οι Αγιογραφίες της εκκλησίας του Αγ. Αθανασίου και οι εκκλησίες του Αγ. Νικολάου και του Αγ. Ιωάννη.

5.1.2. Πολιτιστικές εκδηλώσεις Πρέβεζας

Η Πρέβεζα έχει έντονη πολιτιστική κίνηση όλο το χρόνο αλλά περισσότερο τους καλοκαιρινούς μήνες. Παρέχει την δυνατότητα

απόλαυσης και διασκέδασης μέσα από μια σειρά εκδηλώσεων όπως: Το Διεθνές Χωροδιακό Φεστιβάλ.

Το θερινό ΔΗΜΟΤΙΚΟ ΚΗΠΟΘΕΑΤΡΟ όπου πραγματοποιούνται διάφορες πολιτιστικές εκδηλώσεις όπως χορός, θέατρο, μουσική.

Τα ΝΙΚΟΠΟΥΛΕΙΑ, πολιτιστικές εκδηλώσεις που πραγματοποιούνται τον μήνα Αύγουστο.

Τη ΓΙΟΡΤΗ ΤΗΣ ΣΑΡΔΕΛΑΣ, τοπικό λαϊκό πανηγύρι, τον Αύγουστο.

Το γυναικείο ΚΑΡΝΑΒΑΛΙ όπου διοργανώνεται κάθε χρόνο την τελευταία Πέμπτη της Αποκριάς με την συμμετοχή εκατοντάδων γυναικών της πόλης.

Το ΘΕΡΙΝΟ ΣΙΝΕΜΑ «ΚΥΑΝΗ ΑΚΤΗ» και το ΧΕΙΜΕΡΙΝΟ «ΘΕΟΦΑΝΕΙΟΣ» με προβολές ταινιών.

5.2. Πάργα

Βόρεια του νομού βρίσκεται η Πάργα. Είναι πόλη αμφιθεατρικά χτισμένη με φυσικές ομορφιές, γραφικούς όρμους και παραλίες (Σαρακίνικο, Κρυονέρι, Βάλτος, Λύχνος). Είναι από τις πιο όμορφες κωμοπόλεις της Ελλάδας με παραδοσιακή αρχιτεκτονική, στενά λιθόστρωτα δρομάκια και νησιώτικη ατμόσφαιρα.

Χαρακτηριστικές είναι και οι νησίδες στο λιμάνι της με το γραφικό εκκλησάκι. Η ιστορία της Πάργας αρχίζει το 12^ο αι. π.Χ. Ιστορικά μνημεία όπως το βενετσιάνικο κάστρο, ερείπια αρχαίας ακρόπολης, λείψανα αρχαίων τοίχων, ένα Μυκηναϊκό τάφο κ.α.

Ένας χώρος που σφύζει από ζωή και κίνηση. Η περιοχή της Πάργας διαθέτει πολλά ξενοδοχεία όλων των κατηγοριών, ενοικιαζόμενα δωμάτια και διαμερίσματα, κάμπινγκ στους παραθαλάσσιους οικισμούς Βάλτος, Λύχνος και Κρυονέρι.

Όμορφες πλαζ για κολύμπι είναι το Κρυονέρι, τα λουτρά Αφροδίτης, ο Λύχνος, ο Βάλτος, το Σαρακίνικο.

5.2.1. Πολιτιστικές εκδηλώσεις Πάργας

Κάθε χρόνο στην διάρκεια της καλοκαιρινής περιόδου πραγματοποιούνται στο Δήμο της Πάργας μια σειρά από πολιτιστικές εκδηλώσεις τα «ΠΑΡΓΙΝΑ», που περιλαμβάνουν θεατρικές παραστάσεις, μουσικές βραδιές, εκθέσεις ζωγραφικής, φωτογραφίας που απευθύνονται σε κάθε ηλικία.

Το αποκορύφωμα των εκδηλώσεων, τα «ΚΑΝΑΡΙΑ» έχουν διπλό χαρακτήρα στην Πάργα, θρησκευτικό και ιστορικό. Τη βραδιά της 14^{ης} Αυγούστου γίνεται λαϊκό πανηγύρι στο νησάκι της Παναγιάς, που βρίσκεται μπροστά στο λιμάνι της Πάργας, όπου ο κόσμος διασκεδάζει με τοπικό μουσικό συγκρότημα και μεταφέρεται εκεί με βάρκες – καΐκια.

Ανήμερα της Παναγιάς (15 Αυγούστου) πλήθος κόσμου συγκεντρώνεται στην περιοχή του Λιμανιού για να παρακολουθήσει τη βαρκαρόλα και να διασκεδάσει με την ορχήστρα της περιοχής.

Η βαρκαρόλα αναπαριστά, την επιστροφή των Παργινών και των Ιερών κειμηλίων τους, στην πατρίδα έπειτα από ένα σχεδόν αιώνα ξενιτιάς που ξεκίνησε το 1817 με αφορμή την πώληση της Πάργας από

τους Άγγλους στον Τούρκο Αλή – Πασά. Αμέσως μετά η γιορτή κλείνει με πυροτεχνήματα.

5.3. Μουσεία – Μοναστήρια του νομού

Αρχαιολογικό Μουσείο Νικόπολης, ΜΟνή Λεκατσά, Μονή Βλαχερνών, Μονή Αϊ Σώστη, Μονή Προφήτη Ηλία, Μονή Αγ. Δημητρίου και η Μονή Αβάσου.

5.4. Τουριστικά ενδιαφέροντα και αξιοθέατα του Νομού Πρεβέζης

5.4.1. Αρχαία Νικόπολη

Οκτώ χλμ. Βόρεια της Πρέβεζας σε ένα καταπράσινο τοπίο, βρίσκεται η Αρχαία Νικόπολη, χτισμένη, τον 1^ο αιώνα από τον Ρωμαίο Αυτοκράτορα Οκταβιανό Αύγουστο, μετά την νίκη στην ναυμαχία του Ακτίου (31 π.Χ.) κατά του Αντωνίου και της Κλεοπάτρας.

Σε ανάμνηση της νίκης αυτής ίδρυσε το περιλαμπρο μνημείο αφιερωμένο στους τρεις θεούς, Απόλλωνα, Ποσειδώνα και Άρη, το μνημείο του Αυγούστου. Στην συνέχεια ίδρυσε την Νικόπολη με ρωμαϊκό σύστημα.

Την περίοδο του 1^{ου} αιώνα π.Χ. και του 2^{ου} αιώνα μ.Χ. κατασκευάστηκαν τα μεγαλύτερα δημόσια κτίρια, το θέατρο, το Ωδείο, τα Λουτρά, το Νυμφαίο, το μεγάλο τείχος, το στάδιο, το γυμνάσιο και το υδραγωγείο.

Σε μια εποχή που οι Ρωμαίοι είχαν καταβάλει όλο τον κόσμο η Νικόπολη, λόγω της στρατηγικής θέσης εξελίχθηκε σε διακοσμητικό και εμπορικό κέντρο. Γνωστά, τα λιμάνια Κόμμορος και Βαθύ.

Η Νικόπολη ήταν πρωτεύουσα της παλαιάς Ηπείρου μίας τεράστιας επαρχίας.

Άκμασε ως τον 6^ο αιώνα. Η παρακμή επήλθε σταδιακά μετά τον 8^ο αιώνα και ολοκληρώθηκε τον 11ο αιώνα. Πολλά εκθέματα από την Νικόπολη εκτίθενται στο Αρχαιολογικό μουσείο που βρίσκεται μέσα στον αρχαιολογικό χώρο, καθώς και στα αρχαιολογικό μουσείο Ιωαννίνων.

5.4.2. Ζάλογγο – Κασσώπη

Στην περιοχή του Ιονίου με μία παράκαμψη ανεβαίνουμε στο ιστορικό βουνό του Ζαλόγγου και απολαμβάνουμε από το χωριό Καμαρίνα την πανοραμική θέα της χερσονήσου της Πρέβεζας. Εκεί κοντά βρίσκονται και δύο σημαντικά μέρη. Τα ερείπια της Αρχαίας Κασσώπης χτισμένη το α΄ μισό του 4^{ου} π.Χ. αιώνα και ο ιστορικός βράχος του Ζαλόγγου, όπου στέκει το επιβλητικό άγαλμα των Σουλιωτισσών που κυνηγημένες από τους στρατιώτες του Αλή Πασά θυσιάστηκαν πέφτοντας στον γκρεμό.

5.4.3. Νεκρομαντείο

Βορειοδυτικά της Πρέβεζας και 48 χιλιόμετρα μακριά από την πόλη βρίσκεται ένα μικρό χωριό ο Μεσοπόταμος και σε μικρή απόσταση από αυτό το χωριό, το νεκρομαντείο κοντά στην αρχαία μυκηναϊκή αποικία Εφύρα. Σύμφωνα με τον μύθο ο νεκροπομπός Ερμής μέσα από τα νερά της λίμνης Αχερουσίας οδηγούσε τις ψυχές στον Άδη. Εδώ οι αρχαίο

τοποθετούσαν τις πύλες του κάτω κόσμου (Άδη). Επισκέπτες από όλο τον κόσμο συνέρεαν στο νεκρομαντείο για να επικοινωνήσουν με τις ψυχές των αγαπημένων προσώπων, ύστερα από κατάλληλη προετοιμασία. Χτίστηκε τον 5^ο αιώνα π.Χ. στα ερείπια του διακρίνονται διάδρομοι, δωμάτια, κεντρική και υπόγεια αίθουσα.

5.4.4. Ποταμός Αχέρων

Ο ποταμός Αχέροντας, από τις πηγές μέχρι τις εκβολές του, δημιουργεί στο διάβα του μία εναλλαγή τοπίων με ιδιαίτερο οικολογικό και φυσιολατρικό ενδιαφέρον.

Τόσο οι εκβολές του ποταμού όσο και τα στενά του, αποτελούν ένα αξιόλογο οικοσύστημα, που έχει ενταχθεί στις περιοχές προστασίας της φύσης του δικτύου «ΦΥΣΗ 2000». Ο ποταμός είναι πλωτός από τις εκβολές του (Αμμουδιά) μέχρι τον Μεσοπόταμο – Νεκρομαντείο.

5.4.5. Λίμνη Ζηρού

Κοντά στην Φιλιπιάδα και σε ένα τοπίο απρόσμενης φυσικής ομορφιάς, βρίσκεται η λίμνη του Ζηρού, μία παρθένα από ανθρώπινες επεμβάσεις περιοχή, όπου τα γαλήνια νερά της και η πλούσια βλάστηση προσφέρουν στον επισκέπτη μία αίσθηση απόλυτης ηρεμίας. Έχει μήκος 1.000 μ., βάθος 25 μ. και καταλαμβάνει μία έκταση 300 στρεμμάτων.

5.4.6. Υγροβιότοπος Αμβρακικού κόλπου

Είναι ένας από τους έντεκα πλέον γνωστούς και αξιόλογους υγροβιότοπους της Ελλάδας. Μαζί με το διπλό δέλτα των ποταμών Λούρου και Αράχθου – συνολικής έκτασης 200.000 στρεμμάτων – καθώς και ένα σύστημα λιμνοθαλασσών στα βόρεια του κόλπου

(Τσουκαλιο, Λογαρού, Ροδιά) αποτελεί ένα σπάνιο οικοσύστημα που προστατεύεται από την διεθνή συνθήκη RAMSAR. Είναι μία σημαντική οικολογική ενότητα που προσφέρει μεγάλες δυνατότητες ανάπτυξης ιχθυοκαλλιέργειας, αλλά και ήπιων μορφών τουρισμού (οικολογικού, φυσιολατρικού, επιστημονικού, εκπαιδευτικού) καθώς και παραδοσιακού ψαρέματος με την μέθοδο «Νταλιάνυ». Στις τρεις λιμνοθάλασσες έχουν αναπτυχθεί μονάδες εντατικής (τεχνητής) και εντατικής (φυσικής) καλλιέργειας ψαριών και θαλασσινών. Λειτουργούν επίσης και ιδιωτικές μονάδες εντατικής εκτροφής.

Η πλούσια υδρόφιλη και αλλόφιλη βλάστηση, η ποικιλία και σπανιότητα της πανίδας, τα τελευταία δείγματα παραποτάμων, δασών (δάσος Αγίου Βαρνάβα), οι εκτεταμένοι καλαμώνες, ο μεγάλος αριθμός οργανισμών και σπάνιων πουλιών δίνουν στο οικοσύστημα μια ιδιαίτερη οικολογική σημασία. Στις νησίδες του κόλπου βρίσκουν καταφύγιο ενδημικά και αποδημητικά πουλιά καθώς και μερικά είδη που σπανίζουν στην Ευρώπη, ενώ στις λιμνοθάλασσες Τσουκαλιό και Ροδιά ζει από τις ελάχιστες αμιγείς αποικίες αργυροπελεκάνων που απέμειναν στην γηραιά ήπειρο.

5.4.7. Οι δυτικές ακτές

Ξεκινάμε από την Πρέβεζα επί της εθνικής οδού Πρέβεζας Ηγουμενίτσας με βόρεια κατεύθυνση, παράλληλα προς τη δυτική ακτή του νομού, που βρέχεται από την θάλασσα του Ιονίου. Όμορφοι παραθαλάσσιοι οικισμοί με φίνα αμμουδιά και ολοκάθαρη θάλασσα – διαδέχονται ο ένας τον άλλο: Μύτικας, Μονολίθι- ωραία παραλία πλάι στο Αισθητικό Δάσος -, Κανάλι, Καστροσυκία, Ρίζα, Λυγνία, Βράχος, Λούτσα, Αρτολίθια, Αλωνάκι, Αμμουδιά, Λύχνος. Ένας σκέλος της

κύριας οδικής αρτηρίας φθάνει στην Πράγα και το άλλο συνεχίζει βορειοδυτικά για την Ηγουμενίτσα. Η διαδρομή είναι μαγευτική καθώς στα αριστερά υπάρχει η θάλασσα και στα δεξιά εναλλαγή τοπίων με πλούσιο πράσινο και φύση ανέγγιχτη, που προκαλεί, δέος με την ομορφιά της.

5.4.8. Σπορ

Η κλειστή θάλασσα του Αμβρακικού, αλλά και οι ανοικτές παραλίες του Ιονίου είναι μέρη ιδανικά για ψάρεμα, ιστιοπλοΐα, σέρφινγκ, μητης βόλεϋ, θαλάσσιο σκι, καταδύσεις και άλλα θαλάσσια σπορ.

Υπάρχουν αθλητικές εγκαταστάσεις για τένις, μπάσκετ, βόλεϋ, πσίνα, γήπεδα ποδοσφαίρου 5Χ5, πόστα μότο κρος, αξιόλογες διαδρομές για πεζοπορία στους υδροβιότοπους του Αμβρακικού. Επίσης υπάρχει και για τους λάτρεις των αλόγων όμιλος ιππασίας.

5.5. Τουριστική υποδομή του νομού Πρεβέζης

ΞΕΝΟΔΟΧΕΙΑ ΗΠΕΙΡΟΥ

<i>ΝΟΜΟΣ</i>	<i>ΕΠΙΧΕΙΡΗΣΕΙΣ</i>	<i>ΔΩΜΑΤΙΑ</i>	<i>ΚΛΙΝΕΣ</i>
ΙΩΑΝΝΙΝΩΝ	80	1785	3465
ΑΡΤΑΣ	7	197	388
ΠΡΕΒΕΖΑΣ	61	1544	3137
ΘΕΣΣΠΡΩΤΙΑΣ	40	1069	2014
ΣΥΝΟΛΟ	188	4595	9004

ΕΝΟΙΚΙΑΖΟΜΕΝΑ ΔΩΜΑΤΙΑ ΗΠΕΙΡΟΥ

<i>ΝΟΜΟΣ</i>	<i>ΕΠΙΧΕΙΡΗΣΕΙΣ</i>	<i>ΔΩΜΑΤΙΑ</i>	<i>ΚΛΙΝΕΣ</i>
ΙΩΑΝΝΙΝΩΝ	149	759	1692
ΑΡΤΑΣ	14	49	102
ΠΡΕΒΕΖΑΣ	555	3695	8207
ΘΕΣΣΠΡΩΤΙΑΣ	281	1388	3051
ΣΥΝΟΛΟ	999	5891	13052

ΣΥΝΟΛΟ ΚΛΙΝΩΝ ΑΝΑ ΝΟΜΟ

<i>ΝΟΜΟΣ</i>	<i>ΕΠΙΧΕΙΡΗΣΕΙΣ</i>	<i>ΔΩΜΑΤΙΑ</i>	<i>ΚΛΙΝΕΣ</i>
ΙΩΑΝΝΙΝΩΝ	229	2544	5157
ΑΡΤΑΣ	21	246	490
ΠΡΕΒΕΖΑΣ	616	5239	11344
ΘΕΣΣΠΡΩΤΙΑΣ	321	2457	5065
ΣΥΝΟΛΟ	1187	10486	22056

ΠΗΓΗ: ΕΟΤ ΙΩΑΝΝΙΝΩΝ

5.5.1. Συγκριτικός πίνακας ξενοδοχειακού δυναμικού Πρεβέζης ετών 1998-1999

Ε.Ο.Τ.
Δ/ΝΣΗ ΕΓΚ/ΣΕΩΝ ΔΙΑΜ. & ΕΣΤΙΑΣΕΩΣ
ΣΥΓΚΡΙΤΙΚΟΣ ΠΙΝΑΚΑΣ ΞΕΝΟΔΟΧΕΙΑΚΟΥ ΔΥΝΑΜΙΚΟΥ ΠΡΕΒΕΖΗΣ ΕΤΩΝ 1998 - 1999

ΚΑΤΗΓΟΡΙΑ	1998					1999				
	ΜΟΝΑΔ.	ΑΝΔΡΑΤΙΑ	ΓΥΝΑΙΚΕΣ	ΔΟΜ. ΛΟΓΑ	ΣΥΜ. ΨΩ	ΜΟΝΑΔ.	ΑΝΔΡΑΤΙΑ	ΓΥΝΑΙΚΕΣ	ΔΟΜ. ΛΟΓΑ	ΔΟΜ. ΨΩ
ΞΕΝΟΔΟΧΕΙΑ ΠΡΩΤΗΣΕΙΣ	-	-	-	-	-	-	-	-	-	-
Α' Τάξε	1	93	43	-	23	1	93	43	-	23
Β'	9	713	1361	-	713	9	713	1361	-	713
Γ'	22	651	1248	4	647	27	651	1248	4	647
Δ'	8	141	236	14	187	8	141	238	14	187
Ε'	4	67	133	12	55	4	67	133	12	55
ΜΟΤΕΛ ΠΡΩΤΗΣΕΙΣ	-	-	-	-	-	-	-	-	-	-
Α' Τάξε	-	-	-	-	-	-	-	-	-	-
Β'	1	19	36	-	19	1	19	36	-	19
ΕΠΙΣΤ. ΔΙΑΜΕΣ. Α' Τάξε	-	-	-	-	-	-	-	-	-	-
Β'	-	-	-	-	-	-	-	-	-	-
Γ'	7	131	259	-	131	7	131	259	-	131
Δ'	-	-	-	-	-	-	-	-	-	-
Ε'	-	-	-	-	-	-	-	-	-	-
ΞΕΝΟΔ. ΕΠΙΔΙΑΜ. ΠΡΩΤΕΣ	-	-	-	-	-	-	-	-	-	-
Α' Τάξε	-	-	-	-	-	-	-	-	-	-
Β'	-	-	-	-	-	-	-	-	-	-
Γ'	-	-	-	-	-	-	-	-	-	-
ΠΑΡΑΔΟΣΕΛΕΥΤΑ ΠΡΩΤΕΣ	-	-	-	-	-	-	-	-	-	-
Α' Τάξε	-	-	-	-	-	-	-	-	-	-
Β'	-	-	-	-	-	-	-	-	-	-
Γ'	-	-	-	-	-	-	-	-	-	-
ΣΥΝΟΛΑ	57	5171	8558	30	5111	57	5141	8558	30	5111

17

5.6 Μορφές τουρισμού του ν. Πρεβέζης

Αντικειμενική εκτίμηση για τις μορφές τουρισμού στον Ν. Πρεβέζης έχουμε από την κίνηση των ιαματικών λουτρών Πρέβεζας (ιαματικός τουρισμός ή θερμαλισμός) και των αρχαιολογικών χώρων του Νομού (αρχαιολογικός ή πολιτιστικός τουρισμός).

Επίσης μία ειδική μορφή τουρισμού είναι ο μαζικός θαλάσσιος τουρισμός στις ακτές του Ιονίου, καθώς και ο συνδυασμός που τείνει να αναπτυχθεί και μέχρι σήμερα έχει μια μικρή συμμετοχή στην τουριστική κίνηση.

5.7. Η γενική εικόνα του τουρισμού

Το μεγαλύτερο τμήμα της ακτής του Ιονίου που ανήκει στο Νομό Πρέβεζας, αποτελείται από παραλίες ιδανικές για παραθερισμό και ήταν από παλιά ο κυριότερος τόπος συγκέντρωσης, με δύο οικιστικά κέντρα, την Πρέβεζα και την Πάργα. Το σύνολο σχεδόν των μονάδων είναι εγκατεστημένες γύρω από αυτά, με αποτέλεσμα να δημιουργούνται τα γνωστά προβλήματα εξ' αιτίας του καλοκαιρινού κορεσμού.

Η ηγετική θέση που κατέχει ο Ν. Πρεβέζης στον τουρισμό της Ηπείρου φαίνεται από τα μεγέθη των αθροισμάτων του Α' και Β' εξαμήνου των πινάκων:

Συγκεντρωτικός πίνακας 38: Πίνακας αφίξεων και διανυκτερεύσεων κατά τα 1990- 2000 και κατά περιοχή Πρεβέζης

ΕΤΗ	ΣΥΝΟΛΑ ΑΦΙΞΕΩΝ	ΣΥΝΟΛΑ ΔΙΑΝΥΚΤΕΡΕΥΣΕΩΝ
1990	54.860	151.592
1991	45.867	130.763
1992	53.526	162.625
1993	51.504	162.377
1994	54.049	176.631
1995	57.250	175.388
1996	50.893	163.854
1997	53.300	163.088
1998	56.312	185.178
1999	33.450	84.788
2000	49.736	159.142

* Πηγή: Ε.Ο.Τ. ΙΩΑΝΝΙΝΩΝ

Συγκεντρωτικός πίνακας 39: Πίνακας αφίξεων και διανυκτερεύσεων κατά τα 1990- 2000 και κατά περιοχή Πάργας

ΕΤΗ	ΣΥΝΟΛΑ ΑΦΙΞΕΩΝ	ΣΥΝΟΛΑ ΔΙΑΝΥΚΤΕΡΕΥΣΕΩΝ
1990	24.528	121.888
1991	21.644	111.945
1992	22.090	115.718
1993	21.925	114.645
1994	25.732	112.444
1995	26.831	107.760
1996	28.515	110.569
1997	30.957	131.679
1998	33.485	140.293
1999	14.988	64.583
2000	20.883	92.805

* Πηγή: Ε.Ο.Τ. ΙΩΑΝΝΙΝΩΝ

Συμπέρασμα:

Βλέπουμε ότι οι αφίξεις και οι διανυκτερεύσεις του συγκεντρωτικού πίνακα της Πρεβέζης είναι περισσότερες από του συγκεντρωτικού της Πράγας.

ΣΥΓΚΕΝΤΡΩΤΙΚΟΣ ΠΙΝΑΚΑΣ ΑΦΙΞΕΩΝ ΚΑΙ ΔΙΑΝΥΚΤΕΡΕΥΣΕΩΝ ΚΑΤΑ ΜΗΝΑ ΚΑΙ ΚΑΤΑ ΠΕΡΙΟΧΗ ΠΡΕΒΕΖΗΣ

Α' ΕΞΑΜΗΝΟ

ΕΤΟΣ	ΙΑΝΟΥΑΡΙΟΣ		ΦΕΒΡΟΥΑΡΙΟΣ		ΜΑΡΤΙΟΣ		ΑΠΡΙΛΙΟΣ		ΜΑΪΟΣ		ΙΟΥΝΙΟΣ		ΣΥΝΟΛΑ	ΣΥΝΟΛΑ
	ΑΦΙΞΕΙΣ	ΔΙΑΝΕΙΣ	ΑΦΙΞΕΙΣ	ΔΙΑΝΕΙΣ	ΑΦΙΞΕΙΣ	ΔΙΑΝΕΙΣ	ΑΦΙΞΕΙΣ	ΔΙΑΝΕΙΣ	ΑΦΙΞΕΙΣ	ΔΙΑΝΕΙΣ	ΑΦΙΞΕΙΣ	ΔΙΑΝΕΙΣ		
1990	2341	4111	2541	4563	2096	3769	3024	6058	5366	12915	5309	12083	20697	43499
1991	2069	3313	2091	3323	2382	4320	3730	5463	4358	9066	3776	9380	18426	34865
1992	2381	3706	2484	3844	2694	4911	3725	8314	4771	12403	5563	13533	21618	46711
1993	2336	3822	2496	4383	2631	5134	3844	10194	3913	10703	5255	15649	20475	49685
1994	2272	4425	2392	3843	3177	5124	3633	6994	4981	12807	5473	15171	21928	48364
1995	2586	5411	2493	4639	3521	5708	4407	9760	5045	11764	5475	14595	23527	51877
1996	2299	4810	2565	4965	2722	5537	3810	8852	4164	9992	5853	15217	21413	49373
1997	2604	4345	2386	4446	2830	5536	2817	5382	4838	12991	6806	16280	22281	48980
1998	2147	4213	2438	4991	2246	4822	3245	7744	5165	12673	6726	17291	21967	51734
1999	2629	5443	2631	5150	2626	5929	3611	8241	4341	7401	4401	9853	20239	42016
2000	2457	5675	2547	5810	2883	7355	3129	6809	3933	8732	4887	11837	19836	46118
ΣΥΝΟΛΑ	26141	49174	27064	49957	29808	58144	38975	83811	50895	121447	59524	150889	232407	513422

Β' ΕΞΑΜΗΝΟ

ΕΤΟΣ	ΙΟΥΛΙΟΣ		ΑΥΓΟΥΣΤΟΣ		ΣΕΠΤΕΜΒΡΙΟΣ		ΟΚΤΩΒΡΙΟΣ		ΝΟΕΜΒΡΙΟΣ		ΔΕΚΕΜΒΡΙΟΣ		ΣΥΝΟΛΑ	ΣΥΝΟΛΑ
	ΑΦΙΞΕΙΣ	ΔΙΑΝΕΙΣ	ΑΦΙΞΕΙΣ	ΔΙΑΝΕΙΣ	ΑΦΙΞΕΙΣ	ΔΙΑΝΕΙΣ	ΑΦΙΞΕΙΣ	ΔΙΑΝΕΙΣ	ΑΦΙΞΕΙΣ	ΔΙΑΝΕΙΣ	ΑΦΙΞΕΙΣ	ΔΙΑΝΕΙΣ		
1990	8716	30238	12856	50275	5218	14734	2663	4093	2522	5326	2186	3427	34163	108093
1991	8265	28592	10566	44673	3950	10523	2570	4760	2285	3489	2375	3861	27441	95898
1992	9741	35978	12167	49568	5520	16903	2924	4973	2288	4242	2192	4250	31908	115914
1993	8159	34896	10868	43531	5038	17050	3389	9632	2632	5217	4332	5196	31029	112492
1994	7835	28065	12992	58645	6506	20744	3088	7699	3357	8190	1731	4924	32121	128287
1995	9072	34207	12744	52930	6130	17920	3843	6467	2942	5548	2835	6439	33723	123611
1996	8031	33474	12210	50699	4856	15411	3315	6248	2940	5351	1543	3298	29480	114481
1997	9122	36459	11433	36544	5945	21573	3401	8718	2680	5427	1859	5387	31019	114106
1998	9521	36905	13506	58996	6107	18290	3199	7275	2781	6155	2430	5823	34345	133444
1999	5991	18035			4441	10430	3206	8046	2677	6128	102	133	13211	42772
2000	8686	32491	10210	41710	6448	22862	3426	6185	2495	4943	2061	4853	29900	113024
ΣΥΝΟΛΑ	93139	349310	119252	487571	60159	186440	35024	71076	29479	60016	23648	47591	328340	1202004

ΣΥΓΚΕΝΤΡΩΤΙΚΟΣ ΠΙΝΑΚΑΣ ΑΦΙΞΕΩΝ ΚΑΙ ΔΙΑΝΥΚΤΕΡΕΥΣΕΩΝ ΚΑΤΑ ΜΗΝΑ ΚΑΙ ΚΑΤΑ ΠΕΡΙΟΧΗ ΠΑΡΓΑΣ

Α' ΕΞΑΜΗΝΟ

ΕΤΟΣ	ΙΑΝΟΥΑΡΙΟΣ		ΦΕΒΡΟΥΑΡΙΟΣ		ΜΑΡΤΙΟΣ		ΑΠΡΙΛΙΟΣ		ΜΑΙΟΣ		ΙΟΥΝΙΟΣ		ΣΥΝΟΛΑ	ΣΥΝΟΛΑ
	ΑΦΙΞΕΙΣ	ΔΙΑΝΕΙΣ	ΑΦΙΞΕΙΣ	ΔΙΑΝΕΙΣ	ΑΦΙΞΕΙΣ	ΔΙΑΝΕΙΣ	ΑΦΙΞΕΙΣ	ΔΙΑΝΕΙΣ	ΑΦΙΞΕΙΣ	ΔΙΑΝΕΙΣ	ΑΦΙΞΕΙΣ	ΔΙΑΝΕΙΣ		
1990			45	57	217	293	848	1703	1710	8103	4475	22465	7296	32621
1991	103	109	67	129	145	265	276	443	1394	6909	2753	18131	4738	25988
1992	76	101	89	137	212	455	392	842	1405	5903	3240	18874	5414	26312
1993	105	123	109	149	151	191	176	284	1256	5492	2935	14731	4732	20970
1994	112	186	70	95	262	401	210	446	1505	6509	2494	14885	4653	22522
1995	118	173	125	194	211	323	608	1414	2420	8900	2912	14607	6394	25611
1996	108	183	144	210	132	207	203	321	2860	8728	4221	17531	7668	27180
1997	262	678	212	248	123	222	288	629	2857	9944	4245	20960	7987	32681
1998	111	175	121	162	81	109	365	725	2690	11561	5128	22398	8496	35130
1999	84	124	140	312	134	170	258	473	2455	9240	3224	9853	6295	20172
2000	131	209	140	272	159	323	747	1399	2549	10040	3240	11837	6966	24080
ΣΥΝΟΛΑ	1210	2061	1262	1965	1827	2959	4371	8679	23101	91329	38867	186272	70638	293265

Β' ΕΞΑΜΗΝΟ

ΕΤΟΣ	ΙΟΥΛΙΟΣ		ΑΥΓΟΥΣΤΟΣ		ΣΕΠΤΕΜΒΡΙΟΣ		ΟΚΤΩΒΡΙΟΣ		ΝΟΕΜΒΡΙΟΣ		ΔΕΚΕΜΒΡΙΟΣ		ΣΥΝΟΛΑ	ΣΥΝΟΛΑ
	ΑΦΙΞΕΙΣ	ΔΙΑΝΕΙΣ	ΑΦΙΞΕΙΣ	ΔΙΑΝΕΙΣ	ΑΦΙΞΕΙΣ	ΔΙΑΝΕΙΣ	ΑΦΙΞΕΙΣ	ΔΙΑΝΕΙΣ	ΑΦΙΞΕΙΣ	ΔΙΑΝΕΙΣ	ΑΦΙΞΕΙΣ	ΔΙΑΝΕΙΣ		
1990	5546	30582	8101	37897	2929	18341	449	2146	131	153	77	148	17233	89267
1991	5200	26481	7244	39426	3917	18099	335	1632	129	163	81	158	16906	85959
1992	5718	29675	7258	39038	3133	19070	311	1175	140	189	116	259	16676	89406
1993	5747	31300	7989	42658	2831	17048	398	2215	106	190	122	264	17193	93675
1994	5062	23408	11516	44631	3699	19617	348	1875	126	193	128	198	21079	89922
1995	6981	26829	10081	37855	2834	14960	353	2144	100	190	86	172	20437	82150
1996	6930	25519	10082	38965	3257	16716	455	2032	76	98	47	59	20847	83369
1997	7756	33008	10559	44586	3994	19502	421	1547	120	144	120	211	22970	98998
1998	8441	32953	11930	48258	3823	21708	562	1902	114	158	119	184	24989	105163
1999	4505	24065			3082	17046	935	3074	69	93	102	133	8693	44411
2000	4355	18962	5666	29563	3288	18405	463	1631	115	144			13917	68725
ΣΥΝΟΛΑ	66241	302802	90426	402877	36967	200512	5060	21373	1226	1715	1000	1786	200940	931065

5.7.1 Σύνολο πληρότητας καταλυμάτων νομού Ιωαννίνων πλην camping 1990-1999

Πίνακας 45

ΕΤΗ	ΠΟΣΟΣΤΑ ΠΛΗΡΟΤΗΤΑΣ
1990	43,1%
1991	36,6%
1992	39,4%
1993	42,0%
1994	41,5%
1995	39,6%
1996	39,7%
1997	43,8%
1998	42,3%
1999	42,9%

Ανάλυση:

Κατά τα έτη 1990 έως 1999, η πληρότητα των καταλυμάτων του Νομού, παρουσιάζει μία αυξομείωση της τάξεως του ενός έως επτά τοις εκατό. Το έτος 1990 η πληρότητα ήταν 43,1%. Τα επόμενα έξι χρόνια έχουμε μείωση της πληρότητας. Ενώ το έτος 1997 παρουσιάζει την μέγιστη πληρότητα (43,8%) μεταξύ των ετών 1990-1999. Στην συνέχεια βλέπουμε ότι υπάρχει μία μείωση της τάξεως του 1-2% και φτάνουμε στο 1999 με την πληρότητα να αγγίζει το 42,9%.

5.7.2. Αναλυτικός πίνακας της πληρότητας των καταλυμάτων πλην camping του νομού το έτος 1999

Πίνακας 46

ΜΗΝΑΣ	ΠΟΣΟΣΤΟ
ΙΑΝΟΥΑΡΙΟΣ	22,6%
ΦΕΒΡΟΥΑΡΙΟΣ	22,1%
ΜΑΡΤΙΟΣ	26,4%
ΑΠΡΙΛΙΟΣ	21,6%
ΜΑΙΟΣ	30,6%
ΙΟΥΝΙΟΣ	38%
ΙΟΥΛΙΟΣ	60,2%
ΑΥΓΟΥΣΤΟΣ	77,8%
ΣΕΠΤΕΜΒΡΙΟΣ	44,6%
ΟΚΤΩΒΡΙΟΣ	25,2%
ΝΟΕΜΒΡΙΟΣ	24,5%
ΔΕΚΕΜΒΡΙΟΣ	24,5%

Ανάλυση

Τον Ιανουάριο το ποσοστό της πληρότητας είναι 22,6%. Μέχρι και τον Απρίλιο παρατηρούμε μία αυξομείωση της τάξεως του ενός έως τέσσερα τοις εκατό. Από τον Μάιο και μετά υπάρχει αύξηση με μέγιστη πληρότητα του Αυγούστου (78,8%). Οι υπόλοιποι τέσσερις μήνες ακολουθούν μία καθοδική πορεία με το Δεκέμβριο η πληρότητα να φτάσει το 24,5%.

5.7.3 Σύνολο πληρότητας νομού Θεσπρωτίας πλην camping 1990-1999 σε διαχωρισμό ημεδαπών και αλλοδαπών

Πίνακας 47

ΕΤΗ	ΓΕΝΙΚΟ ΣΥΝΟΛΟ ΠΛΗΡΟΤΗΤΑΣ	ΣΥΝΟΛΟ ΠΛΗΡΟΤΗΤΑΣ ΗΜΕΔΑΠΩΝ	ΣΥΝΟΛΟ ΠΛΗΡΟΤΗΤΑΣ ΑΛΛΟΔΑΠΩΝ
1990	43,1%	18%	25,1%
1991	36,6%	17,3%	19,3%
1992	39,4%	19,5%	19,9%
1993	42,0%	19,8%	22,2%
1994	41,5%	19,7%	21,8%
1995	39,6%	17,5%	22,0%
1996	39,7%	19,9%	19,8%
1997	43,8%	19,4%	24,5%
1998	42,3%	20,2%	25,5%
1999	42,9%	17,7%	25,1%

* Εις τους αλλοδαπούς περιλαμβάνονται και οι Έλληνες μόνιμοι κάτοικοι εξωτερικού

Συμπέρασμα:

Σύμφωνα με τον παραπάνω στατιστικό πίνακα στην δεκαετία 90-99 γίνεται φανερό ότι η προσέλευση των Αλλοδαπών στο Νομό είναι μεγαλύτερη των Ημεδαπών.

Το 2000 τους μήνες από Ιανουάριο έως Οκτώβριο, το σύνολο αφίξεων είναι 263.278. Το σύνολο αυτό περιλαμβάνει 125.890 ημεδαπούς και 137.408 αλλοδαπούς. Προσωρινά στοιχεία Ε.Σ.Υ.Ε.

Η τουριστική ανάπτυξη της Ηπείρου το έτος 1990-2000

ΕΦΗΚΟΤΗΤΑ	ΕΤΟΣ 1999		ΕΤΟΣ 1999		ΕΤΟΣ 1999		ΕΤΟΣ 1999		ΕΤΟΣ 1999						
	ΜΗΝΙΑΙ	ΓΑΝΟΥΑΡΙΟΥ	ΜΗΝΙΑΙ	ΦΕΒΡΟΥΑΡΙΟΥ	ΜΗΝΙΑΙ	ΜΑΡΤΙΟΥ	ΜΗΝΙΑΙ	ΑΠΡΙΛΙΟΥ	ΜΗΝΙΑΙ	ΜΑΙΟΥ					
ΕΠΙΣΤΗΜΟΝΟΙ	ΕΠΙΣΤΗΜΟΝΟΙ	ΕΠΙΣΤΗΜΟΝΟΙ	ΕΠΙΣΤΗΜΟΝΟΙ	ΕΠΙΣΤΗΜΟΝΟΙ	ΕΠΙΣΤΗΜΟΝΟΙ	ΕΠΙΣΤΗΜΟΝΟΙ	ΕΠΙΣΤΗΜΟΝΟΙ	ΕΠΙΣΤΗΜΟΝΟΙ	ΕΠΙΣΤΗΜΟΝΟΙ	ΕΠΙΣΤΗΜΟΝΟΙ					
ΕΠΙΣΤΗΜΟΝΟΙ	ΕΠΙΣΤΗΜΟΝΟΙ	ΕΠΙΣΤΗΜΟΝΟΙ	ΕΠΙΣΤΗΜΟΝΟΙ	ΕΠΙΣΤΗΜΟΝΟΙ	ΕΠΙΣΤΗΜΟΝΟΙ	ΕΠΙΣΤΗΜΟΝΟΙ	ΕΠΙΣΤΗΜΟΝΟΙ	ΕΠΙΣΤΗΜΟΝΟΙ	ΕΠΙΣΤΗΜΟΝΟΙ	ΕΠΙΣΤΗΜΟΝΟΙ					
ΕΛΛΑΔΑ	2118	5572	4391	2771	5462	2559	3153	7864	5781	2327	4931	9153	16815	7132	14475
ΕΛΛΗΝΙΚΗ ΚΑΤΑΛΥΜΑΤΩΝ ΕΣΤΙΑΣ	2362	3876	3113	1894	4492	2387	3861	2120	3774	2335	3575	7366	12142	6965	10579
ΕΛΛΗΝΙΚΗ ΚΑΤΑΛΥΜΑΤΩΝ ΕΣΤΙΑΣ	200	5	0	0	0	0	0	0	0	0	0	0	0	0	0
ΕΛΛΗΝΙΚΗ ΚΑΤΑΛΥΜΑΤΩΝ ΕΣΤΙΑΣ	351	1691	1248	187	970	192	1292	374	2000	0	0	782	4608	547	3898
ΕΛΛΗΝΙΚΗ ΚΑΤΑΛΥΜΑΤΩΝ ΕΣΤΙΑΣ	310	1334	1130	137	671	136	916	164	3160	172	1356	518	2973	546	2535
ΕΛΛΗΝΙΚΗ ΚΑΤΑΛΥΜΑΤΩΝ ΕΣΤΙΑΣ	311	113	14	10	62	12	45	14	45	172	22	11	339	29	99
ΕΛΛΗΝΙΚΗ ΚΑΤΑΛΥΜΑΤΩΝ ΕΣΤΙΑΣ	312	20	1	1	0	0	0	5	0	0	0	0	0	0	0
ΕΛΛΗΝΙΚΗ ΚΑΤΑΛΥΜΑΤΩΝ ΕΣΤΙΑΣ	313	7	56	6	31	2	10	74	74	6	40	20	143	15	150
ΕΛΛΗΝΙΚΗ ΚΑΤΑΛΥΜΑΤΩΝ ΕΣΤΙΑΣ	314	0	0	0	0	0	0	0	0	0	0	0	0	0	0
ΕΛΛΗΝΙΚΗ ΚΑΤΑΛΥΜΑΤΩΝ ΕΣΤΙΑΣ	315	0	0	0	0	0	0	0	0	0	0	0	0	0	0
ΕΛΛΗΝΙΚΗ ΚΑΤΑΛΥΜΑΤΩΝ ΕΣΤΙΑΣ	316	448	2	2	2	33	63	6	6	0	0	0	0	0	0
ΕΛΛΗΝΙΚΗ ΚΑΤΑΛΥΜΑΤΩΝ ΕΣΤΙΑΣ	317	0	0	59	401	34	332	56	651	33	295	194	1500	106	921
ΕΛΛΗΝΙΚΗ ΚΑΤΑΛΥΜΑΤΩΝ ΕΣΤΙΑΣ	318	0	0	1	0	0	0	0	0	0	0	0	0	0	0
ΕΛΛΗΝΙΚΗ ΚΑΤΑΛΥΜΑΤΩΝ ΕΣΤΙΑΣ	319	0	0	1	29	1	105	6	0	0	0	0	0	0	0
ΕΛΛΗΝΙΚΗ ΚΑΤΑΛΥΜΑΤΩΝ ΕΣΤΙΑΣ	320	0	0	1	0	0	0	0	0	0	0	0	0	0	0
ΕΛΛΗΝΙΚΗ ΚΑΤΑΛΥΜΑΤΩΝ ΕΣΤΙΑΣ	321	1	2	1	0	10	41	0	1	0	2	14	237	16	132
ΕΛΛΗΝΙΚΗ ΚΑΤΑΛΥΜΑΤΩΝ ΕΣΤΙΑΣ	322	51	176	17	78	18	132	34	0	0	4	56	2	6	42
ΕΛΛΗΝΙΚΗ ΚΑΤΑΛΥΜΑΤΩΝ ΕΣΤΙΑΣ	323	16	28	33	16	9	32	22	22	35	223	122	476	71	482
ΕΛΛΗΝΙΚΗ ΚΑΤΑΛΥΜΑΤΩΝ ΕΣΤΙΑΣ	324	13	64	7	31	5	51	49	49	0	44	13	73	23	129
ΕΛΛΗΝΙΚΗ ΚΑΤΑΛΥΜΑΤΩΝ ΕΣΤΙΑΣ	325	0	0	2	2	2	0	6	6	0	0	0	0	0	0
ΕΛΛΗΝΙΚΗ ΚΑΤΑΛΥΜΑΤΩΝ ΕΣΤΙΑΣ	326	0	0	1	12	7	48	0	2	2	2	2	12	16	128
ΕΛΛΗΝΙΚΗ ΚΑΤΑΛΥΜΑΤΩΝ ΕΣΤΙΑΣ	327	3	7	13	0	4	40	0	0	0	0	0	0	0	0
ΕΛΛΗΝΙΚΗ ΚΑΤΑΛΥΜΑΤΩΝ ΕΣΤΙΑΣ	328	0	0	16	2	0	0	0	0	0	0	0	0	0	0
ΕΛΛΗΝΙΚΗ ΚΑΤΑΛΥΜΑΤΩΝ ΕΣΤΙΑΣ	329	0	0	0	0	0	0	0	0	0	0	0	0	0	0
ΕΛΛΗΝΙΚΗ ΚΑΤΑΛΥΜΑΤΩΝ ΕΣΤΙΑΣ	330	2	2	0	0	0	0	0	0	0	0	0	0	0	0
ΕΛΛΗΝΙΚΗ ΚΑΤΑΛΥΜΑΤΩΝ ΕΣΤΙΑΣ	331	1	14	0	0	0	0	0	0	0	0	0	0	0	0
ΕΛΛΗΝΙΚΗ ΚΑΤΑΛΥΜΑΤΩΝ ΕΣΤΙΑΣ	332	4	14	0	0	0	0	0	0	0	0	0	0	0	0
ΕΛΛΗΝΙΚΗ ΚΑΤΑΛΥΜΑΤΩΝ ΕΣΤΙΑΣ	333	1	25	0	1	1	2	0	0	0	0	0	0	0	0
ΕΛΛΗΝΙΚΗ ΚΑΤΑΛΥΜΑΤΩΝ ΕΣΤΙΑΣ	334	4	31	0	0	0	0	0	0	0	0	0	0	0	0
ΕΛΛΗΝΙΚΗ ΚΑΤΑΛΥΜΑΤΩΝ ΕΣΤΙΑΣ	335	122	510	417	240	51	318	11	73	5	26	108	23	38	30
ΕΛΛΗΝΙΚΗ ΚΑΤΑΛΥΜΑΤΩΝ ΕΣΤΙΑΣ	336	97	398	269	339	39	233	44	807	44	429	247	1597	137	719
ΕΛΛΗΝΙΚΗ ΚΑΤΑΛΥΜΑΤΩΝ ΕΣΤΙΑΣ	337	25	112	147	41	13	77	31	611	28	278	191	1209	93	779
ΕΛΛΗΝΙΚΗ ΚΑΤΑΛΥΜΑΤΩΝ ΕΣΤΙΑΣ	338	0	0	1	0	0	0	0	189	16	151	53	382	41	375
ΕΛΛΗΝΙΚΗ ΚΑΤΑΛΥΜΑΤΩΝ ΕΣΤΙΑΣ	339	0	0	0	0	0	0	0	0	0	0	0	0	0	0
ΕΛΛΗΝΙΚΗ ΚΑΤΑΛΥΜΑΤΩΝ ΕΣΤΙΑΣ	340	0	0	0	0	0	0	0	0	0	0	0	0	0	0
ΕΛΛΗΝΙΚΗ ΚΑΤΑΛΥΜΑΤΩΝ ΕΣΤΙΑΣ	341	0	0	0	0	0	0	0	0	0	0	0	0	0	0
ΕΛΛΗΝΙΚΗ ΚΑΤΑΛΥΜΑΤΩΝ ΕΣΤΙΑΣ	342	0	0	0	0	0	0	0	0	0	0	0	0	0	0
ΕΛΛΗΝΙΚΗ ΚΑΤΑΛΥΜΑΤΩΝ ΕΣΤΙΑΣ	343	0	0	0	0	0	0	0	0	0	0	0	0	0	0
ΕΛΛΗΝΙΚΗ ΚΑΤΑΛΥΜΑΤΩΝ ΕΣΤΙΑΣ	344	0	0	0	0	0	0	0	0	0	0	0	0	0	0
ΕΛΛΗΝΙΚΗ ΚΑΤΑΛΥΜΑΤΩΝ ΕΣΤΙΑΣ	345	0	0	0	0	0	0	0	0	0	0	0	0	0	0
ΕΛΛΗΝΙΚΗ ΚΑΤΑΛΥΜΑΤΩΝ ΕΣΤΙΑΣ	346	0	0	0	0	0	0	0	0	0	0	0	0	0	0
ΕΛΛΗΝΙΚΗ ΚΑΤΑΛΥΜΑΤΩΝ ΕΣΤΙΑΣ	347	0	0	0	0	0	0	0	0	0	0	0	0	0	0
ΕΛΛΗΝΙΚΗ ΚΑΤΑΛΥΜΑΤΩΝ ΕΣΤΙΑΣ	348	0	0	0	0	0	0	0	0	0	0	0	0	0	0
ΕΛΛΗΝΙΚΗ ΚΑΤΑΛΥΜΑΤΩΝ ΕΣΤΙΑΣ	349	0	0	0	0	0	0	0	0	0	0	0	0	0	0
ΕΛΛΗΝΙΚΗ ΚΑΤΑΛΥΜΑΤΩΝ ΕΣΤΙΑΣ	350	0	0	0	0	0	0	0	0	0	0	0	0	0	0
ΕΛΛΗΝΙΚΗ ΚΑΤΑΛΥΜΑΤΩΝ ΕΣΤΙΑΣ	351	0	0	0	0	0	0	0	0	0	0	0	0	0	0
ΕΛΛΗΝΙΚΗ ΚΑΤΑΛΥΜΑΤΩΝ ΕΣΤΙΑΣ	352	0	0	0	0	0	0	0	0	0	0	0	0	0	0
ΕΛΛΗΝΙΚΗ ΚΑΤΑΛΥΜΑΤΩΝ ΕΣΤΙΑΣ	353	0	0	0	0	0	0	0	0	0	0	0	0	0	0
ΕΛΛΗΝΙΚΗ ΚΑΤΑΛΥΜΑΤΩΝ ΕΣΤΙΑΣ	354	0	0	0	0	0	0	0	0	0	0	0	0	0	0
ΕΛΛΗΝΙΚΗ ΚΑΤΑΛΥΜΑΤΩΝ ΕΣΤΙΑΣ	355	0	0	0	0	0	0	0	0	0	0	0	0	0	0
ΕΛΛΗΝΙΚΗ ΚΑΤΑΛΥΜΑΤΩΝ ΕΣΤΙΑΣ	356	0	0	0	0	0	0	0	0	0	0	0	0	0	0
ΕΛΛΗΝΙΚΗ ΚΑΤΑΛΥΜΑΤΩΝ ΕΣΤΙΑΣ	357	0	0	0	0	0	0	0	0	0	0	0	0	0	0
ΕΛΛΗΝΙΚΗ ΚΑΤΑΛΥΜΑΤΩΝ ΕΣΤΙΑΣ	358	0	0	0	0	0	0	0	0	0	0	0	0	0	0
ΕΛΛΗΝΙΚΗ ΚΑΤΑΛΥΜΑΤΩΝ ΕΣΤΙΑΣ	359	0	0	0	0	0	0	0	0	0	0	0	0	0	0
ΕΛΛΗΝΙΚΗ ΚΑΤΑΛΥΜΑΤΩΝ ΕΣΤΙΑΣ	360	0	0	0	0	0	0	0	0	0	0	0	0	0	0
ΕΛΛΗΝΙΚΗ ΚΑΤΑΛΥΜΑΤΩΝ ΕΣΤΙΑΣ	361	0	0	0	0	0	0	0	0	0	0	0	0	0	0
ΕΛΛΗΝΙΚΗ ΚΑΤΑΛΥΜΑΤΩΝ ΕΣΤΙΑΣ	362	0	0	0	0	0	0	0	0	0	0	0	0	0	0
ΕΛΛΗΝΙΚΗ ΚΑΤΑΛΥΜΑΤΩΝ ΕΣΤΙΑΣ	363	0	0	0	0	0	0	0	0	0	0	0	0	0	0
ΕΛΛΗΝΙΚΗ ΚΑΤΑΛΥΜΑΤΩΝ ΕΣΤΙΑΣ	364	0	0	0	0	0	0	0	0	0	0	0	0	0	0
ΕΛΛΗΝΙΚΗ ΚΑΤΑΛΥΜΑΤΩΝ ΕΣΤΙΑΣ	365	0	0	0	0	0	0	0	0	0	0	0	0	0	0
ΕΛΛΗΝΙΚΗ ΚΑΤΑΛΥΜΑΤΩΝ ΕΣΤΙΑΣ	366	0	0	0	0	0	0	0	0	0	0	0	0	0	0
ΕΛΛΗΝΙΚΗ ΚΑΤΑΛΥΜΑΤΩΝ ΕΣΤΙΑΣ	367	0	0	0	0	0	0	0	0	0	0	0	0	0	0
ΕΛΛΗΝΙΚΗ ΚΑΤΑΛΥΜΑΤΩΝ ΕΣΤΙΑΣ	368	0	0	0	0	0	0	0	0	0	0	0	0	0	0
ΕΛΛΗΝΙΚΗ ΚΑΤΑΛΥΜΑΤΩΝ ΕΣΤΙΑΣ	369	0	0	0	0	0	0	0	0	0	0	0	0	0	0
ΕΛΛΗΝΙΚΗ ΚΑΤΑΛΥΜΑΤΩΝ ΕΣΤΙΑΣ	370	0	0	0	0	0	0	0	0	0	0	0	0	0	0

Η Τουριστική ανάπτυξη της Ηπείρου το έτος 1990-2000

ΕΘΝΙΚΟΙ ΚΑΤΑΓΡΑΦΗΤΕΣ	ΕΠΙΣΤΡΟΦΕΣ ΚΑΤΑΧΩΡΗΣΕΙΣ													
	ΕΤΟΣ 1999			ΕΤΟΣ 1998			ΕΤΟΣ 1997			ΕΤΟΣ 1996				
	ΕΠΙΣΤΡΟΦΕΣ	ΚΑΤΑΧΩΡΗΣΕΙΣ	ΕΠΙΣΤΡΟΦΕΣ	ΚΑΤΑΧΩΡΗΣΕΙΣ	ΕΠΙΣΤΡΟΦΕΣ	ΚΑΤΑΧΩΡΗΣΕΙΣ	ΕΠΙΣΤΡΟΦΕΣ	ΚΑΤΑΧΩΡΗΣΕΙΣ	ΕΠΙΣΤΡΟΦΕΣ	ΚΑΤΑΧΩΡΗΣΕΙΣ	ΕΠΙΣΤΡΟΦΕΣ	ΚΑΤΑΧΩΡΗΣΕΙΣ		
ΕΛΛΗΝΙΚΟΙ	100	2806	11271	9228	2716	6191	5873	3527	5528	6001	72477	161115	19219	271786
ΞΕΝΟΙ	300	610	2853	5331	2559	4832	4286	2379	4762	4626	107988	107988	53866	125138
ΕΥΡΩΠΑΙΚΟΙ	200	480	2300	4200	2000	3800	3500	2000	4000	4000	95000	95000	45000	105000
ΑΜΕΡΙΚΑΝΟΙ	80	130	553	1131	299	682	586	379	762	626	15488	15488	7117	16638
ΑΥΣΤΡΑΛΙΑΝΟΙ	20	30	150	300	75	150	150	75	150	150	3500	3500	1500	3500
ΑΓΓΛΙΚΟΙ	60	100	450	900	225	450	450	225	450	450	10500	10500	5000	11500
ΑΙΤΑΛΟΙ	60	100	450	900	225	450	450	225	450	450	10500	10500	5000	11500
ΓΑΛΛΟΙ	60	100	450	900	225	450	450	225	450	450	10500	10500	5000	11500
ΓΕΡΜΑΝΟΙ	60	100	450	900	225	450	450	225	450	450	10500	10500	5000	11500
ΕΛΛΗΝΟΙ	313	8	67	12	69	3	3	3	3	3	3	3	3	3
ΒΟΥΛΓΑΡΟΙ	313	8	67	12	69	3	3	3	3	3	3	3	3	3
ΓΡΑΒΟΙ	313	8	67	12	69	3	3	3	3	3	3	3	3	3
ΙΤΑΛΟΙ	313	8	67	12	69	3	3	3	3	3	3	3	3	3
ΓΕΡΜΑΝΟΙ	313	8	67	12	69	3	3	3	3	3	3	3	3	3
ΑΓΓΛΙΚΟΙ	313	8	67	12	69	3	3	3	3	3	3	3	3	3
ΑΙΤΑΛΟΙ	313	8	67	12	69	3	3	3	3	3	3	3	3	3
ΕΛΛΗΝΟΙ	313	8	67	12	69	3	3	3	3	3	3	3	3	3
ΒΟΥΛΓΑΡΟΙ	313	8	67	12	69	3	3	3	3	3	3	3	3	3
ΓΡΑΒΟΙ	313	8	67	12	69	3	3	3	3	3	3	3	3	3
ΙΤΑΛΟΙ	313	8	67	12	69	3	3	3	3	3	3	3	3	3
ΓΕΡΜΑΝΟΙ	313	8	67	12	69	3	3	3	3	3	3	3	3	3
ΑΓΓΛΙΚΟΙ	313	8	67	12	69	3	3	3	3	3	3	3	3	3
ΑΙΤΑΛΟΙ	313	8	67	12	69	3	3	3	3	3	3	3	3	3
ΕΛΛΗΝΟΙ	313	8	67	12	69	3	3	3	3	3	3	3	3	3
ΒΟΥΛΓΑΡΟΙ	313	8	67	12	69	3	3	3	3	3	3	3	3	3
ΓΡΑΒΟΙ	313	8	67	12	69	3	3	3	3	3	3	3	3	3
ΙΤΑΛΟΙ	313	8	67	12	69	3	3	3	3	3	3	3	3	3
ΓΕΡΜΑΝΟΙ	313	8	67	12	69	3	3	3	3	3	3	3	3	3
ΑΓΓΛΙΚΟΙ	313	8	67	12	69	3	3	3	3	3	3	3	3	3
ΑΙΤΑΛΟΙ	313	8	67	12	69	3	3	3	3	3	3	3	3	3
ΕΛΛΗΝΟΙ	313	8	67	12	69	3	3	3	3	3	3	3	3	3
ΒΟΥΛΓΑΡΟΙ	313	8	67	12	69	3	3	3	3	3	3	3	3	3
ΓΡΑΒΟΙ	313	8	67	12	69	3	3	3	3	3	3	3	3	3
ΙΤΑΛΟΙ	313	8	67	12	69	3	3	3	3	3	3	3	3	3
ΓΕΡΜΑΝΟΙ	313	8	67	12	69	3	3	3	3	3	3	3	3	3
ΑΓΓΛΙΚΟΙ	313	8	67	12	69	3	3	3	3	3	3	3	3	3
ΑΙΤΑΛΟΙ	313	8	67	12	69	3	3	3	3	3	3	3	3	3
ΕΛΛΗΝΟΙ	313	8	67	12	69	3	3	3	3	3	3	3	3	3
ΒΟΥΛΓΑΡΟΙ	313	8	67	12	69	3	3	3	3	3	3	3	3	3
ΓΡΑΒΟΙ	313	8	67	12	69	3	3	3	3	3	3	3	3	3
ΙΤΑΛΟΙ	313	8	67	12	69	3	3	3	3	3	3	3	3	3
ΓΕΡΜΑΝΟΙ	313	8	67	12	69	3	3	3	3	3	3	3	3	3
ΑΓΓΛΙΚΟΙ	313	8	67	12	69	3	3	3	3	3	3	3	3	3
ΑΙΤΑΛΟΙ	313	8	67	12	69	3	3	3	3	3	3	3	3	3
ΕΛΛΗΝΟΙ	313	8	67	12	69	3	3	3	3	3	3	3	3	3
ΒΟΥΛΓΑΡΟΙ	313	8	67	12	69	3	3	3	3	3	3	3	3	3
ΓΡΑΒΟΙ	313	8	67	12	69	3	3	3	3	3	3	3	3	3
ΙΤΑΛΟΙ	313	8	67	12	69	3	3	3	3	3	3	3	3	3
ΓΕΡΜΑΝΟΙ	313	8	67	12	69	3	3	3	3	3	3	3	3	3
ΑΓΓΛΙΚΟΙ	313	8	67	12	69	3	3	3	3	3	3	3	3	3
ΑΙΤΑΛΟΙ	313	8	67	12	69	3	3	3	3	3	3	3	3	3
ΕΛΛΗΝΟΙ	313	8	67	12	69	3	3	3	3	3	3	3	3	3
ΒΟΥΛΓΑΡΟΙ	313	8	67	12	69	3	3	3	3	3	3	3	3	3
ΓΡΑΒΟΙ	313	8	67	12	69	3	3	3	3	3	3	3	3	3
ΙΤΑΛΟΙ	313	8	67	12	69	3	3	3	3	3	3	3	3	3
ΓΕΡΜΑΝΟΙ	313	8	67	12	69	3	3	3	3	3	3	3	3	3
ΑΓΓΛΙΚΟΙ	313	8	67	12	69	3	3	3	3	3	3	3	3	3
ΑΙΤΑΛΟΙ	313	8	67	12	69	3	3	3	3	3	3	3	3	3
ΕΛΛΗΝΟΙ	313	8	67	12	69	3	3	3	3	3	3	3	3	3
ΒΟΥΛΓΑΡΟΙ	313	8	67	12	69	3	3	3	3	3	3	3	3	3
ΓΡΑΒΟΙ	313	8	67	12	69	3	3	3	3	3	3	3	3	3
ΙΤΑΛΟΙ	313	8	67	12	69	3	3	3	3	3	3	3	3	3
ΓΕΡΜΑΝΟΙ	313	8	67	12	69	3	3	3	3	3	3	3	3	3
ΑΓΓΛΙΚΟΙ	313	8	67	12	69	3	3	3	3	3	3	3	3	3
ΑΙΤΑΛΟΙ	313	8	67	12	69	3	3	3	3	3	3	3	3	3
ΕΛΛΗΝΟΙ	313	8	67	12	69	3	3	3	3	3	3	3	3	3
ΒΟΥΛΓΑΡΟΙ	313	8	67	12	69	3	3	3	3	3	3	3	3	3
ΓΡΑΒΟΙ	313	8	67	12	69	3	3	3	3	3	3	3	3	3
ΙΤΑΛΟΙ	313	8	67	12	69	3	3	3	3	3	3	3	3	3
ΓΕΡΜΑΝΟΙ	313	8	67	12	69	3	3	3	3	3	3	3	3	3
ΑΓΓΛΙΚΟΙ	313	8	67	12	69	3	3	3	3	3	3	3	3	3
ΑΙΤΑΛΟΙ	313	8	67	12	69	3	3	3	3	3	3	3	3	3
ΕΛΛΗΝΟΙ	313	8	67	12	69	3	3	3	3	3	3	3	3	3
ΒΟΥΛΓΑΡΟΙ	313	8	67	12	69	3	3	3	3	3	3	3	3	3
ΓΡΑΒΟΙ	313	8	67	12	69	3	3	3	3	3	3	3	3	3
ΙΤΑΛΟΙ	313	8	67	12	69	3	3	3	3	3	3	3	3	3
ΓΕΡΜΑΝΟΙ	313	8	67	12	69	3	3	3	3	3	3	3	3	3
ΑΓΓΛΙΚΟΙ	313	8	67	12	69	3	3	3	3	3	3	3	3	3
ΑΙΤΑΛΟΙ	313	8	67	12	69	3	3	3	3	3	3	3	3	3
ΕΛΛΗΝΟΙ	313	8	67	12	69	3	3	3	3	3	3	3	3	3
ΒΟΥΛΓΑΡΟΙ	313	8	67	12	69	3	3	3	3	3	3	3	3	3
ΓΡΑΒΟΙ	313	8	67	12	69	3	3	3	3	3	3	3	3	3
ΙΤΑΛΟΙ	313	8	67	12	69	3	3	3	3	3	3	3	3	3
ΓΕΡΜΑΝΟΙ	313	8	67	12	69	3	3	3	3	3	3	3	3	3
ΑΓΓΛΙΚΟΙ	313	8	67	12	69	3	3	3	3	3	3	3	3	3
ΑΙΤΑΛΟΙ	313	8	67	12	69	3	3	3	3	3	3	3	3	3
ΕΛΛΗΝΟΙ	313	8	67	12	69	3	3	3	3	3	3	3	3	3
ΒΟΥΛΓΑΡΟΙ	313	8	67	12	69	3	3	3	3	3	3	3	3	3
ΓΡΑΒΟΙ	313	8	67	12	69	3	3	3	3	3	3	3	3	3
ΙΤΑΛΟΙ	313	8	67	12	69	3	3	3	3	3	3	3	3	3
ΓΕΡΜΑΝΟΙ	313	8	67	12	69	3	3	3	3	3	3	3	3	3
ΑΓΓΛΙΚΟΙ	313	8	67	12	69	3	3	3	3	3	3	3	3	3
ΑΙΤΑΛΟΙ	313	8	67	12	69	3	3	3	3	3	3	3	3	3
ΕΛΛΗΝΟΙ	313	8	67	12	69	3	3	3	3	3	3	3	3	3
ΒΟΥΛΓΑΡΟΙ	313	8	67	12	69	3	3							

5.7.4 πίνακας πληρότητας νομού Πρεβέζης 90-99 πλην camping

Πίνακας 49

Έτη	Ιανουάριος	Φεβρουάριος	Μάρτιος	Απρίλιος	Μάιος	Ιούνιος	Ιούλιος	Αύγουστος	Σεπτέμβριος	Οκτώβριος	Νοέμβριος	Δεκέμβριος
1990	22%	23,4%	26,4%	24,6%	32%	40%	64,1%	78,4%	42,4%	19,4%	27,8%	21,1%
1991	18,2%	19,1%	23,6%	16,2%	22,2%	34,9%	54,8%	76,7%	37%	22,5%	16,7%	18,5%
1992	19%	18%	23,4%	22,6%	26,4%	40,9%	60,5%	77,9%	42,9%	16,4%	19,7%	23,2%
1993	18,4%	27,9%	24,1%	26,1%	25%	37,1%	61,8%	77,1%	44,6%	30,2%	28,3%	28,3%
1994	24,1%	20,6%	28%	19,4%	28,1%	40%	61,7%	79,5%	47,5%	22,2%	21,7%	30,4%
1995	26,3%	25,3%	19,2%	27,3%	32,5%	35,3%	52,9%	57,5%	41,7%	18%	29,7%	31,2%
1996	23,7%	29,6%	26%	25,1%	24,9%	34,7%	57,4%	71,9%	41,8%	29,1%	24,4%	15,1%
1997	23,1%	21,2%	25,7%	24,4%	29,8%	37,9%	57,5%	72,6%	43,7%	17,5%	25,2%	22,7%
1998	17,8%	20,9%	22,5%	20,5%	28,3%	39,2%	60,4%	81,9%	45,1%	21,3%	25,1%	23,2%
1999	22,6%	22,1%	26,4%	21,6%	30,6%	38%	60,02%	77,8%	44,6%	25,2%	24,5%	24,5%
M.O.	21,52%	22,81%	24,53%	22,78%	28,03%	37,8%	59,53%	75,13%	43,13%	22,18%	24,31%	23,82%

5.7.4.1. Συμπέρασμα του πίνακα 49 πληρότητας νομού Πρεβέζης 90-99 πλην camping

Από τα αποτελέσματα του Μ.Ο. (μέσος όρος) του πίνακα πληρότητας Ν. Πρέβεζας 90-99, συμπεραίνουμε ότι η υψηλή περίοδος τουρισμού είναι από τον Μάιο μέχρι και τον Σεπτέμβριο. Αντίθετα η χαμηλή περίοδος περιλαμβάνει τους μήνες από τον Οκτώβριο μέχρι και τον Απρίλιο.

Στην υψηλή περίοδο ο μήνας με το υψηλότερο ποσοστό πληρότητας είναι ο Αύγουστος με ποσοστό 75,13%. Ακολουθεί ο Ιούλιος με 59,13%, Ο Σεπτέμβριος με 43,13, ο Ιούνιος 37,8% και παρατηρούμε μία σταθερότητα με υψηλότερα ποσοστά τον Μήνα Μάρτιο με 24,3% και τον Νοέμβριο με 24,31%

5.8 Συμπέρασμα της τουριστικής ανάπτυξης 1990-1999 του νομού Πρεβέζης

Συμπεραίνουμε, όσον αφορά την πληρότητα των καταλυμάτων κατά τα έτη 1990 έως 1999 με μέγιστη τιμή 1997 με 43,8% και ελάχιστη το 1991 με 36,6% ότι τα ποσοστά αυτά είναι σχετικά μέτρια σύμφωνα με τις δυνατότητες της περιοχής (με 61 Ξενοδοχεία και 555 ενοικιαζόμενα δωμάτια).

Στο νομό Πρεβέζης βλέπουμε, οι αριθμοί και τα ποσοστά στην πληρότητα χωρίζονται σε δύο περιόδους. Πρώτον, στην υψηλή περίοδο που είναι από τον Μάιο μέχρι και τον Σεπτέμβριο με αποκορύφωμα τον μήνα Αύγουστο με μέσο όρο της τελευταίας δεκαετίας να φθάνει το 75,13%. Δεύτερον στην χαμηλή περίοδο (Οκτώβριο μέχρι και Απρίλιο

στην οποία παρατηρούμε μια σταθερότητα με υψηλότερο μέσο όρο το μήνα Μάρτιο με 24,3%. Έτσι φαίνεται ότι το νομό Πρεβέζης οι τουρίστες τον προτιμούν την καλοκαιρινή σαιζόν και τους μήνες που έχουμε την υψηλή περίοδο.

Τέλος σύμφωνα με τον διαχωρισμό σε Ημεδαπούς και Αλλοδαπούς συμπεριλαμβανομένων εις τους Αλλοδαπούς και τους Έλληνες μόνιμους κάτοικους εξωτερικού, γίνεται φανερό ότι η προσέλευση των Αλλοδαπών είναι μεγαλύτερη από αυτήν των Ημεδαπών. Έχοντας μια εξαίρεση το 1996, που οι Ημεδαποί ξεπερνούν τους Αλλοδαπούς κατά 0,1% (19,9% - 19,8%)

Βλέποντας λοιπόν τα παραπάνω ποσοστά, τις λιγοστές προσπάθειες για να προσφέρουν ανάπτυξη στην τουριστική κίνηση, έχουμε μία στασιμότητα την τελευταία δεκαετία. Αν λάβουμε υπόψη μας όλα τα κίνητρα που διαθέτει ο νόμος (φυσικές καλλονές, αξιοθέατα κ.λ.π.), τη σωστή εκμετάλλευση από τις αρμόδιες αρχές καθώς επίσης και με τη σωστή διαφήμιση οι προοπτικές ανάπτυξης, θα είναι ακόμη μεγαλύτερες και σαν επακόλουθο θα έχει περισσότερες τουρίστες.

5.9 Προοπτικές ανάπτυξης του νομού

Ο νομός Πρεβέζης έχει την δυνατότητα να αναπτυχθεί τουριστικά ακόμα περισσότερο από αυτά τα επίπεδα που βρίσκεται. Την προσπάθεια αυτή θα πρέπει να την καταβάλουν οι αρμόδιες αρχές της πολιτείας σε συνεργασία με τον κρατικό παράγοντα, την συγκατάβαση των ανθρώπων της περιοχής, όπως επίσης και την συντονισμένη ιδιωτική επενδυτική πρωτοβουλία. Όλα αυτά θα πρέπει να γίνουν σε θεσμικά

πλαίσια τέτοια ώστε να μην έχουμε υποχρέωση στον Πρωτογενή τομέα, μείωση της σταδιακής πληρότητας, παράνομες δομήσεις κ.λ.π.

Υπάρχει δυνατότητα για ελεγχόμενη τουριστική ανάπτυξη υψηλών προδιαγραφών. Αυτό σημαίνει προστασία του φυσικού περιβάλλοντος (οικοτουρισμός), περιπατητικός τουρισμός, περιβαλλοντικά πάρκα, ζώνες ειδικών χρήσεων, ζώνες οικολογικών και πολιτιστικών διαδρομών), ζώνες υψηλής τουριστικής ανάπτυξης, (ξενοδοχεία, Μαρίνες, υποδομές κ.λ.π.).

Επίσης έχει τα κατάλληλα κριτήρια για να αναπτύξει τον αθλητικό, συνεδριακό και θαλάσσιο τουρισμό. Με αυτούς τους τρόπους θα επιτευχθούν οι στόχοι, που είναι, ποιοι άλλοι, από την ανάπτυξη τουριστικών πόρων που έχουν σημαντική ζήτηση στο εξωτερικό.

Κατά τη γνώμη μας, θα πρέπει να επιταχυνθούν οι διαδικασίες δημιουργίας στην Πάργα και στην Κατροσυκιά στην περιοχή της Αγ. Τριάδος, αξιοποίηση στο αισθητικό δάσος της Νικόπολης, της Καστροσυκιάς, στα Ρίζα, στην παραλία της Λούτσας, στην Αμμουδιά, στην Πάργα και στην Αιγία. Θα πρέπει να δοθεί ώθηση και στην ανάπτυξη ειδικών μορφών τουρισμού (φυσιολατρικός, οικοτουρισμός, αγροτουρισμός). Επίσης αξιοποίηση του Νεκρομαντείου, του εθνικού πάρκου στα ερείπια της Νικοπόλεως και του Κάστρου της Πάργας.

Ακόμη θα λέγαμε ότι λείπει από τον Ν. Πρεβέζης η δημιουργία κέντρου τουριστικής πληροφόρησης.

Τέλος θα πρέπει να ενταθούν οι προσπάθειες για τον βιολογικό καθαρισμό της πόλης, όπως επίσης και τα ιαματικά λουτρά με σύγχρονα κτίρια και σύγχρονο εξοπλισμό.

ΚΕΦΑΛΑΙΟ ΕΚΤΟ
ΠΡΟΓΡΑΜΜΑΤΑ ΑΓΡΟΤΙΚΗΣ ΑΝΑΠΤΥΞΗΣ
ΣΤΗΝ ΗΠΕΙΡΟ
LEADER II

6. ΓΕΝΙΚΑ

- Η κοινοτική πρωτοβουλία **LEADER**, εστιάζεται σε ένα δίκτυο Ευρωπαϊκής Γεωργικής Ανάπτυξης και υποστηρίζει πολιτικές και αναπτυξιακές πρωτοβουλίες, που παίρνονται σε τοπικό επίπεδο, για τη διατήρηση και την ενίσχυση της οικονομίας των αγροτικών περιοχών.
- Στοχεύει στην οικονομική και κοινωνική ανάπτυξη των αγροτικών περιοχών, με την υλοποίηση ολοκληρωμένων επιχειρησιακών σχεδίων από οργανισμούς Τοπικής Αυτοδιοίκησης, φυσικά πρόσωπα, εταιρείες και συνεταιριστικές οργανώσεις κάθε μορφής.

6.1 Προγράμματα αγροτικής ανάπτυξης στην Ήπειρο (LEADER)

Τα προγράμματα αγροτικής ανάπτυξης είναι τα λεγόμενα Leader, τα οποία αποτελούν κοινοτική πρωτοβουλία. Στα προγράμματα αυτά εντάσσονται έργα που επιχορηγεί η ευρωπαϊκή ένωση, σε ποσοστό που κυμαίνεται από 50% έως 80% και ενδιάμεσο εθνικό φορέα το υπουργείο Γεωργίας.

Τα προγράμματα ανάπτυξης αποτελούνται από το Leader I (92-96), το Leader II (96-2002) το οποίο βρίσκεται σε εξέλιξη και το Leader Plus, το οποίο θα αποτελεί την χρονική και θεματική συνέχεια του Leader II.

Στην εργασία μας θα αναφερθούμε στο πρόγραμμα που βρίσκεται σε εξέλιξη και είναι το Leader II.

Το πρόγραμμα Leader II περιλαμβάνει δράσεις αγροτουρισμού, μικρών επιχειρήσεων, επεξεργασίας και διάθεσης αγροτικών προϊόντων και αξιοποίησης, ανάδειξη περιβάλλοντος χώρου. Το πρόγραμμα δεν καλύπτει έργα κόστους πάνω από 100.000.000 δρχ. και απόστασης μικρότερης των έξι χιλιομέτρων από τη θάλασσα.

6.2 Φορείς διαχείρισης

Φορείς διαχείρισης του προγράμματος Leader για την Ήπειρο, είναι οι αναπτυξιακές εταιρίες «ΗΠΕΙΡΟΣ Α.Ε» και Ε.ΤΑΝΑΜ Α.Ε».

6.2.1 Α). Αναπτυξιακή εταιρία «ΗΠΕΙΡΟΣ Α.Ε»

Η αναπτυξιακή εταιρία Ήπειρος Α.Ε., στεγάζεται σε κτίριο της οδού Μιχαήλ Άγγελου 1. Ιδρύθηκε το έτος 1980 με έδρα τα Ιωάννινα. Η σημερινή μετοχική σύνθεσή της συμπεριλαμβάνει τη Νομαρχιακή Αυτοδιοίκηση Ιωαννίνων, τη Νομαρχιακή Αυτοδιοίκηση Θεσπρωτίας, την ΤΕΔΚ Ν. Ιωαννίνων και Πρεβέζης, όλους τους Δήμους και τις κοινότητες του Ν. Ιωαννίνων, τους Δήμους Ηγουμενίτσας και Άρτας και την Ε.Α.Σ Ιωαννίνων.

Σκοπό έχει να συμβάλλει στην ανάπτυξη, αξιοποίηση, διαχείριση, συντήρηση και προστασία των φυσικών πόρων της Ηπείρου, με στόχο την μεγιστοποίηση της παραγωγής αγαθών και ωφελειών από αυτά σε κοινωνικό και οικονομικό επίπεδο.

Ειδικότεροι στόχοι της «ΗΠΕΙΡΟΣ Α.Ε.» είναι:

- Η ενθάρρυνση καινοτόμων και επιδεικτικών τοπικών δράσεων αγροτικής ανάπτυξης.

- Η δημιουργία δικτύων συνεργασίας, τόσο σε εθνικό όσο και κοινοτικό επίπεδο, για την αξιοποίηση εμπειριών που αποκτήθηκαν σε άλλες περιοχές της χώρας ή της Ευρωπαϊκής Κοινότητας.
- Η δημιουργία νέων θέσεων εργασίας καθώς και η αναβάθμιση των επαγγελματικών δεξιοτήτων του εμπλεκόμενου ανθρώπινου δυναμικού, με την υλοποίηση ενεργειών επαγγελματικής κατάρτισης.
- Η συγκράτηση του τοπικού πληθυσμού στις ορεινές και μειονεκτικές περιοχές.
- Η προστασία του περιβάλλοντος.
- Η διατήρηση και ανάδειξη της πολιτισμικής κληρονομιάς.

Περιοχές δράσης της «Ηπειρος Α.Ε», είναι οι μη αστικές περιοχές του Ν. Ιωαννίνων και Θεσπρωτίας.

6.2.2 Β). Αναπτυξιακή εταιρία «ETANAM Α.Ε»

Η αναπτυξιακή εταιρία ETANAM Α.Ε στεγάζεται σε κτίριο της οδού Χρ. Κόντου και Ειρήνης και έχει έδρα την Πρέβεζα. Οι μέτοχοι της είναι:

- Δήμος Πρέβεζας
- Δήμος Άρτας
- Δήμος Βόνιτσας
- Δήμος Φιλιπιάδας
- Δήμος Πέτα
- Ε.Α.Σ Πρέβεζας
- Ε.Α.Σ Άρτας – Φιλιπιάδας

- Ε.Α.Σ Αγρινίου
- Ε.Α.Σ Βόνιτσας
- Εν. Αλ. & Ιχθ. Συν/μών Ελλάδας
- ΑΤΕ
- Ε.Τ.Β.Α
- Ταμείο Παρακαταθηκών και Δανείων
- Ε.Β.Ε Άρτας
- Ο.Β.Ε Αγρινίου
- Νομαρχιακή Αυτοδιοίκηση Πρέβεζας
- Νομαρχιακή Αυτοδιοίκηση Άρτας
- Νομαρχιακή Αυτοδιοίκηση Αιτωλ/νίας
- Συμβούλιο Περιοχής 1^{ης} Γεωργ. Ενότητας
- Συμβούλιο Περιοχής Λάκκας Σουλίου
- Συμβούλιο Περιοχής Αράχθου
- Συμβούλιο Περιοχής Κοιν. Αμβρακικού ν. Άρτας
- Συμβούλιο Περιοχής Φιλιπιάδας
- Τ.Ε.Δ.Κ Πρέβεζας, Άρτας, Αιτωλ/νίας

Σκοπό έχει την υποβοήθηση με κάθε τρόπο, της ανάπτυξης της περιοχής της νότιας Ηπείρου και κυρίως με την προώθηση των εναλλακτικών μορφών τουρισμού, την προώθηση των τοπικών αγροτικών προϊόντων και την προστασία του περιβάλλοντος.

Γενικοί στόχοι της ETANAM A.E.

- Δημιουργία Προϋποθέσεων, για ανάληψη νέων ορθολογικών παραγωγικών πρωτοβουλιών.
- Ορθολογική υλοποίηση νέων παραγωγικών δραστηριοτήτων.
- Βελτίωση της αποτελεσματικότητας των παραγωγικών μονάδων.
- Βελτίωση της αποτελεσματικότητας, των μη άμεσα παραγωγικών φορέων.
- Βελτίωση / επέκταση τεχνικής υποδομής.
- Βελτίωση / επέκταση κοινωνικοπολιτιστικής υποδομής.
- Δημιουργία προϋποθέσεων για αυτοδύναμη ανάπτυξη.
- Προώθηση της τοπικής ανάπτυξης με παράλληλη προστασία του περιβάλλοντος.

Περιοχές δράσης της ETANAM A.E είναι:

Ο Νομός Πρέβεζας, ο Νομός Άρτας και η Βόρεια Αιτωλνία (περιοχή Αμβρακικού).

Εκτός του προγράμματος Αγροτικής Ανάπτυξης LEADER νότιας Ηπείρου, η ETANAM A.E ασχολείται επίσης και με τα παρακάτω προγράμματα:

- Προγράμματα ΕΠΠΕΡ
 - α. Προγραμματική Σύμβαση Αμβρακικού
- Ανάδειξη προστασία περιβάλλοντος
- Αρχικός Προϋπ/σμός 250 εκ. δρχ.

- Πρόγραμμα ΕΠΠΕΡ

β. Προγραμματική Σύμβαση Αχέροντα

Ανάδειξη προστασία περιβάλλοντος

Αρχικός Προϋπ/σμός 285 εκ. δρχ.

- Πρόγραμμα ΕΠΠΕΡ

Μελέτη σχεδιασμού συστημάτων καθαρισμού ακτών.

Αρχικός Προϋπ/σμός (μελέτης) 7 εκ. δρχ.

- Πρόγραμμα ΠΕΠ Ηπείρου

Τουριστική Προβολή Νομού Πρέβεζας

Αρχικός Προϋπ/σμός 38 εκ. δρχ.

- Πρόγραμμα ΣΑΝΑ 1

Μελέτες για λογαριασμό των Νομαρχιακών αυτοδιοικήσεων.

Αρχικός Προϋπ/σμός 15 εκ. δρχ.

- Πρόγραμμα INTEREG II

Υποστήριξη υλοποίηση των έργων:

- Εμπορευματικός σταθμός, προϋπ/σμού 2 δις. δρχ.

- Διαχείριση λυμάτων ελαιουργείων περιοχής Πάργας, προϋπ/σμού 300 εκ. δρχ.

- Πρόγραμμα προστασίας παράκτιας ζώνης Ιονίου, προϋπ/σμού 300 εκ. δρχ.

- Συμμετοχή στην Ίδρυση των ακόλουθων νέων σχημάτων:

- Εταιρεία «ΠΗΝΔΟΣ»

- Εταιρεία «ΟΔΥΣΣΕΙΑ – ΠΟΛΙΤΙΣΤΙΚΟΣ ΠΕΡΙΠΛΟΥΣ»
- ΚΕΚ «ΘΕΤΙΚΟ»

- Πρόγραμμα Αγροτουρισμού από το ΠΕΠ Ηπείρου

Υποστήριξη υλοποίησης των προγραμμάτων των περιοχών:

- Λίμνης Ζηρού, προϋπ/σμού 685 εκ. δρχ.
- Στενών Αχέροντα, προϋπ/σμού 310 εκ. δρχ.
- Ορεινής Άρτας, προϋπ/σμού 470 εκ. δρχ.

- Πρόγραμμα ΕΑΠΤΑ 2

Τοπικά Αναπτυξιακά Προγράμματα (ΤΑΠ)

Λάκκας Σουλίου νομού Πρέβεζας

Περιοχής Φαναρίου

Αρχικός Προϋπ/σμός 15 εκ. δρχ.

6.3 Καινοτόμα Προγράμματα Αγροτικής Ανάπτυξης

Το συνολικό πρόγραμμα Leader που εφαρμόζουν οι εταιρείες αναλύεται σε έξι μέτρα:

Μέτρο 1: Τεχνική στήριξη

Μέτρο 2: κατάρτιση

Μέτρο 3: Αγροτουρισμός

Μέτρο 4: Μικρές επιχειρήσεις

Μέτρο 5: Αξιοποίηση επί τόπου και εμπορία των αγροτικών προϊόντων

Μέτρο 6: Διατήρηση και βελτίωση περιβάλλοντος.

6.4 Διαχείριση των προγραμμάτων από τις δύο εταιρείες

Η κάθε μία από τις δύο αναπτυξιακές εταιρείες της Ηπείρου έχει προσαρμόσει τα παραπάνω αναφερόμενα μέτρα, ανάλογα με τα ζητούμενα των περιοχών δράσης τους.

6.4.1 Διαχείριση των μέτρων από την «ΗΠΕΙΡΟΣ Α.Ε»

Για τον Ν. Ιωαννίνων και τον Ν. Θεσπρωτίας η εταιρεία Ηπειρος Α.Ε έχει εφαρμόσει τα εξής:

6.4.1.1 ΜΕΤΡΟ 1, Παροχή τεχνικής στήριξης

Το Μέτρο 1 περιλαμβάνει τις δράσεις:

- ΔΡΑΣΗ 01-01: Λειτουργικές δαπάνες
- ΔΡΑΣΗ 01-02: Εξοπλισμός

6.4.1.2 ΜΕΤΡΟ 2, Επαγγελματική κατάρτιση

Το Μέτρο 2 αφορά την εκπαίδευση αυτοαπασχολούμενων στον πρωτογενή τομέα ή αυτοαπασχολούμενων σε επενδύσεις του LEADER II, με σκοπό την ενίσχυση της απασχόλησης και την ανάπτυξη παράλληλων δραστηριοτήτων στον αγροτικό χώρο.

Τα προγράμματα κατάρτισης που υλοποιήθηκαν είναι:

- Τεχνική ξηρολιθιάς
- Βιολογικές καλλιέργειες σε αναβαθμίδες
- Ήπιες Μορφές Τουρισμού
- Διαχείριση αγροτουριστικών μονάδων

- Αξιοποίηση τοπικής αγροτικής παραγωγής και δημιουργία επιχειρήσεων μικρής κλίμακας
- Διαχείριση και τουριστική αξιοποίηση περιοχών ιδιαίτερου φυσικού κάλλους
- Προώθηση, αξιοποίηση και εμπορία αγροτικών προϊόντων
- Ολοκληρωμένη Αγροτική ανάπτυξη.

6.4.1.3 ΜΕΤΡΟ 3, Αγροτουρισμός

Συνολικός προϋπολογισμός: 1.708.841.291 δρχ.

Συνολικός αριθμός επενδύσεων: 35

- Αγροτουριστικά καταλύματα 24
- Μονάδες εναλλακτικών μορφών τουρισμού 11

Στο Μέτρο 3 επιδοτήθηκαν ενέργειες, που αφορούν την ανάπτυξη του αγροτικού τουρισμού στην περιοχή εφαρμογής του προγράμματος και δόθηκε προτεραιότητα στην:

- Αναστήλωση και ανακαίνιση παραδοσιακών κτισμάτων, ώστε να λειτουργήσουν ως τουριστικές μονάδες, διατηρώντας τον παραδοσιακό χαρακτήρα της κάθε περιοχής.
- Δημιουργία υποδομών σε περιοχές, που παρότι παρουσιάζουν δυνατότητες ήπιας τουριστικής ανάπτυξης, δεν έχουν αναπτύξει ως σήμερα ικανοποιητικό επίπεδο υποδομών.
- Αξιοποίηση περιοχών που παρουσιάζουν ευνοϊκό περιβάλλον (π.χ. ορεινό ανάγλυφο, γειτνίαση με υδάτινα οικοσυστήματα), για

την ανάπτυξη ειδικών μορφών τουρισμού, όπως φυσιολατρικός, ορειβατικός, ιπποτουρισμός κ.ά.

- Κάλυψη της αυξημένης ζήτησης που παρουσιάζεται στην περιοχή.

ΠΟΡΕΙΑ ΥΛΟΠΟΙΗΣΗΣ ΤΟΥ ΠΡΟΓΡΑΜΜΑΤΟΣ LEADER – II

α/α	ΦΟΡΕΑΣ	ΤΟΠΟΣ ΕΠΕΝΔΥΣΗΣ	ΠΕΡΙΓΡΑΦΗ ΕΡΓΟΥ	ΕΠΙΛΕΞΙΜΟΣ ΠΡΟΫΠ/ΣΜΟΣ
ΜΕΤΡΟ 3: ΑΓΡΟΤΟΥΡΙΣΜΟΣ				
03-01	Δημιουργία, εκσυγχρονισμός, επέκταση, αγροτουριστικών καταλυμάτων			
1.	Σβάρνας Ηλίας	Δίστρατο	Ξενοδοχείο τύπου επιπλωμένων διαμερισμάτων	60.000.000
2.	Κ.Ε.Τ.Π.Α. Κουκλιών	Κουκλιοί	Ξενώνας περίθαλψης ατόμων 3 ^{ης} ηλικίας	73.000.000
3.	«Ευάγγελος Βλαχόπουλος & Σία» Ο.Ε	Κήποι	Επισκ.-Αποκ. Ξενώνα «Το σπίτι του Αρτέμη»	17.500.000
4.	Πάντζος Νικόλαος	Φραγκάδες	Ξενοδοχείο τύπου επιπλωμένων διαμερισμάτων	67.000.000
5.	Αρούγιας Βίκτορας	Βοβούσα	Ξενοδοχείο επιπλωμένων διαμερισμάτων Γ' τάξης	73.000.000

6.	Α.Ε.Τ.Π.Α. Ελατοχωρίου	Ελατοχώρι	Τουριστικές επιπλωμένες κατοικίες	30.000.000
7.	Κασσή Μαρία	Μηλιά Μετσόβου	Ξενοδοχείο τύπου επιπλωμένων διαμερισμάτων	65.999.980
8.	«Αφοί Κίτσου» ΟΕ	Τέροβο	Εστιατόριο- Καφετέρια, Επιπλωμένα ενοικιαζόμενα δωμάτια	32.500.200
9.	Ντοντόρου Καλλιόπη	Συρράκο	Μετατροπή παραδοσιακού κτίσματος σε κατάλυμα	50.000.000
10.	Σερίφης Ευάγγελος	Μόλιστα	Επισκευή και μετατροπή διατηρητέου κτιρίου σε ξενώνα	47.999.825
11.	Κ.Ε.Τ.Π.Α. Καστανέας	Καστανέα	Μετατροπή παραδοσιακού κτιρίου σε ξενώνα	46.000.000

12.	Στρατσιάνης Χρήστος	Άνω Πεδινά	Μετατροπή παραδοσιακού κτιρίου σε κατάλυμα Α' τάξης	60.000.000
13.	Λουτσάρης Χαράλαμπος	Καλπάκι	Βελτίωση και εκσυγχρονισμός μονάδας ενοικιαζόμενων δωματίων	12.374.277
14.	Άννα Βασδέκη	Βίτσα	Ίδρυση ξενοδοχείου τύπου επιπλωμένων διαμερισμάτων	72.000.000
15.	Αικ. Πετσάλη & Σια ΟΕ	Άνω Πεδινά	Μετατροπή παραδοσιακού κτίσματος σε κατάλυμα	7.423.012
16.	Μάρκου Ηλίας	Γλυκή Σουλίου	Ξενοδοχείο τύπου επιπλωμένων διαμερισμάτων	47.230.485
17.	Ντάφλος Παύλος	Παραμυθιά	Ξενοδοχείο τύπου επιπλωμένων διαμερισμάτων	79.882.708

18.	Δ.Ε.Τ.Π.Α Μηλέας	Μηλέα	Ξενοδοχείο τύπου ενοικιαζόμενων διαμερισμάτων	68.000.000
19.	«Θ. Μπουρνάς & αδερφοί Μπουρνά»Ο.Ε	Γλυκή Σουλίου	Κατασκευή ξενοδοχείου Γ' τάξης	74.620.020
20.	Θεοδώρου Γεώργιος	Σύβοτα	Ίδρυση τουριστικών επιπλωμένων κατοικιών	44.500.000
21.	Ντούλια Σοφία	Σύβοτα	Εκσυγχρονισμός τουριστικών επιπλωμένων διαμερισμάτων	10.380.000
22.	Τσιάτσου Νίκη & Ιλιάννα Κ.Α.Α.	Σύβοτα	Ίδρυση τουριστικών επιπλωμένων κατοικιών	69.350.000
23.	Δημοτική Επιχείρηση Ανάπτυξης Φιλιατών	Φιλιάτες	Ίδρυση ξενώνα τύπου επιπλωμένων διαμερισμάτων	76.000.000
Σύνολο				1.184.760.507

* Πηγή: Αναπτυξιακή Εταιρεία «ΗΠΕΙΡΟΣ Α.Ε.»

03-02				
	Εναλλακτικές μορφές τουρισμού (Αθλητικός, περιπατητικός, ορειβατικός, κλπ. τουρισμός)			
03-02-01				
	Τουρισμός για την υγεία και την καλή φυσική κατάσταση			
03-02-02				
	Ιπποτουρισμός			
1.	Τσίγας Βασίλειος	Μέτσοβο	Κέντρο ορεινών αθλητικών δραστηριοτήτων	4.316.958
2.	Νάτσικα – Σεβαστού Ελένη	Λετορράχη	Ιπποστάσιο άθλησης και ιππασίας	63.699.182
Σύνολο				68.016.140
03-02-03				
	Ορειβατικός			
1.	Αναπτυξιακή Επιχ. Δήμου Μετσόβου	Ανήλιο	Χάνι Ζυγού «Σαϊντ Πασά»-Ορειβατικά μονοπάτια	76.109.600
2.	Κ. Γιαννούλης-Ι. Βραζιτούλης Ο.Ε.	Βοβούσα	Κέντρο εξυπηρέτησης ορειβατών, περιπατητών, φυσιολατρών	61.000.000
Σύνολο				137.109.600

03-02-07				
	Φυσιολατρικός, οικολογικός, οικότουρισμός			
1.	Κ.Ε.Α. Τσεπέλοβου	Τσεπέλοβο	Δημιουργία πάρκου αναψυχής και υπαίθριων δραστηριοτήτων με παράλληλη αξιοποίηση της Μονής Ρογκοβού Ζαγορίου	58.166.666
Σύνολο				58.166.666
03-02-08				
	<i>Νέες μορφές τουρισμού</i>			
1.	Παπαευθυμίου Αχιλλέας	Δίστρατο	Κέντρο ορεινών δραστηριοτήτων αναψυχής	41.481.000
2.	Βασιλείου Κωνσταντίνος	Κήποι	Ίδρυση μονάδας ορειβατικών δραστηριοτήτων	9.890.400
3.	Παπαευθυμίου Αχιλλέας	Δίστρατο	Κέντρο ορεινών δραστηριοτήτων αναψυχής	17.000.000

4.	Αναπτυξιακή Επιχ. Δήμου Μετσόβου	Μέτσοβο	Όχημα μεταφοράς ατόμων παντός εδάφους	30.000.000
5.	ΑΡΙΣΤΗ Α.Ε.	Αρίστη	Κέντρο προετοιμασίας και μαζικής άθλησης	14.522.600
6.	Χρήστος Λάμπρης Ο.Ε.	Ραφταναίοι	Κέντρο παραποτάμιων δραστηριοτήτων Αράχθου	24.003.562
Σύνολο				136.897.562
ΣΥΝΟΛΟ ΜΕΤΡΟΥ 3				1.584.950.475

* Πηγή: Αναπτυξιακή Εταιρεία «ΗΠΕΙΡΟΣ Α.Ε.»

6.4.1.4 ΜΕΤΡΟ 4, Μικρές επιχειρήσεις – βιοτεχνίες, υπηρεσίες παρεχόμενες σε μικρή κλίμακα

Συνολικός προϋπολογισμός : 1.125.414.392 δρχ.

Συνολικός Αριθμός επενδύσεων : 29

- ◆ Μονάδες οικοτεχνίας ειδών λαϊκής τέχνης 7
- ◆ Βιοτεχνίες – μικρές επιχειρήσεις 17
- ◆ Μονάδες αξιοποίησης φυσικών πόρων 2
- ◆ Εκθετήρια – δομές προώθησης προϊόντων 3

Το **Μέτρο 4** ενισχύει επενδυτικά σχέδια με σκοπό την :

- Ανάδειξη τοπικών κλάδων παραγωγής (ξυλογλυπτική, λαϊκή υφαντική, αργυροχοΐα, βιοτεχνία χάλκινων ειδών), με σημαντική παράδοση και ιδιαίτερα διαφοροποιημένη από την μαζική παραγωγή.
- Δημιουργία νέων και εκσυγχρονισμό υφιστάμενων επιχειρήσεων, που αξιοποιούν τοπικούς φυσικούς πόρους.
- Ίδρυση και λειτουργία δομών προβολής και προώθησης προϊόντων, οι οποίες δραστηριοποιούνται τοπικά με εξειδικευμένο πεδίο δράσης.

ΜΕΤΡΟ 4: ΜΙΚΡΕΣ ΕΠΙΧΕΙΡΗΣΕΙΣ-ΒΙΟΤΕΧΝΙΕΣ. ΥΠΗΡΕΣΙΕΣ ΠΑΡΕΧΟΜΕΝΕΣ ΣΕ ΜΙΚΡΗ ΚΛΙΜΑΚΑ				
04-01				
	<i>Νέες μονάδες οικοτεχνίας, χειροτεχνίας και ειδών λαϊκής τέχνης</i>			
1.	Θωμάς Ιωάννης	Πολύδωρο	Επεξεργασία & καλλιτεχνική αναπαρ. Χειροπ. Αγιογρ. & εικόνες	10.267.000
2.	Βλάχος Αθανάσιος	Αετόπετρα	Εργαστήριο-Εκθετήριο παραδοσιακής λαϊκής υφαντικής τέχνης	25.417.380
3.	Μπάρμπας Κων/νος	Δίστρατο	Εργαστήριο ξυλογλυπτικής	27.400.000
4.	Μπούκα Ελένη	Κοσμηρά	Ίδρυση εργαστηρίου αργυροχοΐας	25.000.000
			Σύνολο	88.084.380
04-02				
	<i>Εκσυγχρονισμός, επέκταση μονάδων οικοτεχνίας, χειροτεχνίας και ειδών λαϊκής τέχνης</i>			
1.	Κωτούλας Σταύρος	Πλαγιά	Εργαστήριο ξυλογλυπτικής	12.699.500
2.	Αγγελής Φίλιππος	Μέτσοβο	Εκσυγχρονισμός εργαστηρίου χειροτεχνίας και ειδών λαϊκής τέχνης	14.000.000
3.	Καραγεώργιος Γεώργιος	Μηλέα	Εκσυγχρονισμός – επέκταση βαρελοποιΐας και ειδών λαϊκής τέχνης	35.000.000
			Σύνολο	61.699.500

04-03				
	Νέες βιοτεχνίες – Μικρές επιχειρήσεις			
1.	Λώλος Βασίλειος	Νεοχώρι	Εκσυγχρονισμός και μετεγκατάσταση ξυλουργικού εργαστηρίου	73.247.313
2.	Τσιρώνης Ο.Ε.	Γαρδίκι Σουλίου	Εκσυγχρονισμός – Επέκταση ξυλουργικής μονάδας	60.821.130
3.	Κωσταμένας Απόστολος	Ανήλιο	Κατασκευή νέας βιοτεχνίας κυπελοποιίας	24.166.584
4.	Νασταμάνης Σταύρος	Δίστρατο	Ίδρυση μονάδας κατασκευής κεριών και διακοσμητικών λαμπάδων	29.998.272
5.	Αναγνώστου Ιωάννης	Κουτσελιό	Βιοτεχνία κατασκευής πλακών και παραγωγής ασβεστοπολτού	39.333.334
6.	Γούλας Γεώργιος	Παρακάλαμος	Μονάδα επεξεργασίας εγχώριας ξυλείας σε παλέτες	40.000.000
Σύνολο				267.566.633
04-04				
	<u>Εκσυγχρονισμός – επέκταση βιοτεχνιών – μικρών επιχειρήσεων</u>			
1.	Αγροτ. Βιοτεχν. Συν. Μαρμάρων Κληματιάς	Κληματιά	Εκσυγχρονισμός σχιστηρίου μαρμάρων, για διαφορ/ση προϊόντος	50.000.000
2.	«Ταλανοπούλου» Ο.Ε	Καρυώτι	Εξοπλισμός μονάδας παραγωγής ειδών χαλκού	43.000.000
3.	Καλαμπάκος Κων/νος	Παραμυθιά	Εκσυγχρονισμός και Επέκταση Παγοποιείου	37.293.131

4.	«Αφοί Τσουγγάρη & Σια» ΟΕ	Γαρδίκι Σουλίου	Βιοτεχνία κατασκευής γεωργικών μηχ/των και εξαρτημάτων	59.177.500
5.	Τζάννης Βασίλης	Παραπόταμος	Επεξεργασία πέτρας και μαρμάρου τύπου Ριζάνης	48.999.058
6.	Παπαμιχαήλ Ελένη	Κόνιτσα	Βελτίωση και εκσυγχρονισμός μικρομεσαίας επιχείρησης	15.065.000
7.	Κίτσιος Κωνσταντίνος	Κόνιτσα	Εκσυγχρονισμός – επέκταση μονάδας επεξεργασίας ξύλου	60.000.000
8.	Μάρκου Κωνσταντίνος	Πέρδικα	Επέκταση – εκσυγχρονισμός βιοτεχνίας ειδών υγιεινής και επίπλων κουζίνας	60.000.000
9.	Μπούμπας Κωνσταντίνος	Μέτσοβο	Εκσυγχρονισμός – επέκταση ξυλουργικής μονάδας	10.000.000
10.	Αφοί Απ. Σιτούνη Ο.Ε	Ν. Σελεύκεια	Εκσυγχρονισμός – επέκταση ξυλουργικής μονάδας	52.800.000
11.	Λώλης Μιχαήλ	Παραμυθιά	Εκσυγχρονισμός ξυλουργικής μονάδας	7.600.000
12.	Τζάννης Βασίλης	Παραπόταμος	Επέκταση βιοτεχνίας επεξεργασίας πέτρας και μαρμάρου	11.000.000
Σύνολο				454.934.689

04-05				
	<i>Αξιοποίηση τοπικών, φυσικών πόρων</i>			
1.	Κάλλος Ε.Π.Ε	Σεβαστό	Λατομείο σχιστολιθικών πλακών	13.218.720
2.	Μήτσης Χρήστος	Σύβοτα	Εκσυγχρονισμός και επέκταση λατομείου	28.000.000
			Σύνολο	41.218.720
04-07				
	<i>Προβολή, πρόωθηση, εκθέσεις, εκθετήρια, πρατήρια πώλησης, κέντρα και δίκτυα εξυπηρέτησης και στήριξης</i>			
1.	Δ.Ε.Ε.Λ.Υ Ευρυμενών	Δήμου Κληματιά	Δημιουργία Κέντρου έκθεσης μαρμάρων	60.000.000
2.	Δήμος Κόνιτσας	Κόνιτσα	Κέντρο Στήριξης και Διάδοσης παραδοσιακών τεχνών	68.042.454
3.	Δ.Ε.Τ.Α Παραπόταμου	Παραπόταμος	Δημιουργία οργανωμένου χώρου πώλησης βιοτεχνικών προϊόντων	12.791.927
			Σύνολο	140.834.381
			ΣΥΝΟΛΟ ΜΕΤΡΟΥ 4	1.054.338.303

* Πηγή: Αναπτυξιακή Εταιρεία «ΗΠΕΙΡΟΣ Α.Ε.»

6.4.1.5 ΜΕΤΡΟ 5, Αξιοποίηση επί τόπου και εμπορία της γεωργικής και δασοκομικής παραγωγής

Συνολικός Προϋπολογισμός : 1.350.048.801 δρχ.

Αριθμός επενδύσεων : 40

- ◆ Μονάδες μεταποίησης – τυποποίησης αγροτικών προϊόντων 10
- ◆ Μονάδες αξιοποίησης δασικής παραγωγής 11
- ◆ Μονάδες παραγωγής και αξιοποίησης τσίπουρου και λοιπών αποσταγμάτων 2
- ◆ Μονάδες παραγωγής ειδών διατροφής 6
- ◆ Εκτροφεία θηραμάτων 6
- ◆ Αποκατάσταση – επαναλειτουργία νερόμυλων 3
- ◆ Εκθετήρια – δομές προώθησης προϊόντων 2

Το **Μέτρο 5** ενισχύει επενδυτικά σχέδια με σκοπό την :

- Δημιουργία μικρών επιχειρήσεων μεταποίησης, τυποποίησης και συσκευασίας τοπικών αγροτικών προϊόντων, για την ευχερέστερη προώθησή τους στην αγορά.
- Εκσυγχρονισμός επιχειρήσεων αξιοποίησης της δασικής παραγωγικής, ώστε να διευρύνουν την γκάμα των προϊόντων τους και να βελτιώσουν τις προδιαγραφές ποιότητάς τους.
- Αξιοποίηση του ευνοϊκού φυσικού περιβάλλοντος και κλιματικών συνθηκών για την-ίδρυση και λειτουργία επιχειρήσεων εκτροφής θηραμάτων (αγριόχοιρων, λαγών, πτηνών).

- Ίδρυση και εκσυγχρονισμός λειτουργίας δομών προβολής και προώθησης αγροτικών προϊόντων, οι οποίες δραστηριοποιούνται τοπικά, με εξειδικευμένο πεδίο δράσης.

ΜΕΤΡΟ 5: ΑΞΙΟΛΟΓΗΣΗ ΕΠΙ ΤΟΠΟΥ ΚΑΙ ΕΜΠΟΡΙΑ ΤΗΣ ΓΕΩΡΓΙΚΗΣ & ΔΑΣΟΚΟΜΙΚΗΣ ΠΑΡΑΓΩΓΗΣ				
05-01				
	<i>Δράσεις τύπου Καν. (Ε.Ε) 866 / 90</i>			
05-01-02				
	<i>Γάλα και γαλακτοκομικά</i>			
1.	Ντούτσας Κων/νος	Μικρό Περιστέρι	Εκσυγχρονισμός μηχ/κού εξοπλισμού τυροκομείου	37.200.400
			Σύνολο	37.200.400
05-01-04				
	<i>Μέλι και σηροτροφία</i>			
1.	Χήτας Χρήστος	Ανήλιο	Επεξεργασία - Τυποποίηση μελισσοκομικών προϊόντων	10.746.000
			Σύνολο	10.746.000
05-01-08				
	<i>Οπωροκηπευτικά</i>			
1.	Μάντζιος Αδαμάντιος	Δροσοχώρι	Μονάδα τυποποίησης οπωροκηπευτικών	15.000.000
2.	Καραφέρης Δημήτριος	Λίθινο	Εξοπλισμός συσκευασίας οπωροκηπευτικών βιολογικής γεωργίας	6.982.000
			Σύνολο	21.982.000

05-01-10				
	Γεώμηλα			
1.	Μπακόλας Απόστολος	Χρυσόβιτσα	Επεξεργασία – Τυποποίηση πατάτας	70.430.000
			Σύνολο	70.430.000
05-02				
	Λοιπές δράσεις τύπου ΚΑΝ Ε.Ε. 866/90			
1.	Βαϊμάκης Βασίλειος	Ζίτσα	Ίδρυση μονάδας παραγωγής όξους	17.016.000
2.	Αναπτυξιακή Επιχείρηση Δήμου Δερβιζιάνων	Έλαφος	Ίδρυση μονάδας παραγωγής τσίπουρου από κούμαρα	36.000.000
3.	Μαραζόπουλος Θεόδωρος	Ζερβοχώρι	Ίδρυση μονάδας παραγωγής ζωοτροφών	61.852.000
			Σύνολο	114.868.000
05-05				
	<u>Αξιοποίηση δασικής παραγωγής (υλοτόμηση, επεξεργασία ξύλου, πριστήρια, καύσιμη ξυλεία)</u>			
1.	Καπέτης Ιωάννης	Μηλιά Μετσόβου	Επέκταση -Εκσυγχρονισμός εξοπλ. Βιοτεχνίας λαϊκής τέχνης	20.000.000
2.	Βαδεβούλης Τριαντάφυλλος	Μέτσοβο	Επέκταση – Εκσυγχρονισμός μηχ/κού εξοπλ. Βιοτεχνίας ξύλου	15.000.000
3.	Κουτσαμάνης Απόστολος	Μέτσοβο	Εκσυγχρονισμός ξυλογλυπτικής επιχ/σης	26.618.400

4.	Αφοί Μπλέτσου ΟΕ	Μέτσοβο	Επέκταση – Εκσυγχρ. Βιοτεχνίας ξυλουργ. Εργαστ. & ξυλόγλυπτων	34.480.000
5.	Έξαρχος Ευάγγελος	Ελληνικό	Μονάδα παραγωγής καυσόξυλων	32.000.000
6.	Τζάλλας Παναγιώτης	Κόνιτσα	Βιοτεχνία ξύλινων στεγών	57.083.000
7.	Μαΐπας Νικόλαος	Δίστρατο	Εκσυγχρονισμός – επέκταση ξυλουργικής βιοτεχνίας	24.000.000
8.	Αγροτικός Δασικός Συνεταιρισμός Λαγκάδας	Λαγκάδα	Ανανέωση μηχανολογικού εξοπλισμού προστηρίου	55.000.000
9.	Κατσιώτας – Τσούτσιος Ο.Ε.	Λαγκάδα	Ατμιστήριο ξυλείας	45.000.000
10.	Τζάλλας Παναγιώτης	Κόνιτσα	Μηχανολογικός εξοπλισμός βιοτεχνίας ξύλινων στεγών	35.000.000
11.	Βαδεβούλης Τριαντάφυλλος	Μέτσοβο	Εκσυγχρονισμός – επέκταση βιοτεχνίας επεξεργασίας ξύλου	65.500.000
Σύνολο				403.681.400
05-12				
<i>Μονάδες παραγωγής και αξιοποίησης τσίπουρου και λοιπών αποσταγμάτων</i>				
1.	Αγροτικός Οινοποιητικός Συν/σμος Μολυβδοσκεπάστου	Μολυβδοσκεπάστο	Μηχ/κός εξοπλισμός αποστακτήριου τσίπουρου	9.600.000

2.	Φειδεροπούλου Χρυσάνθη	Αμπελώνας Φιλιατών	Ίδρυση μονάδας παραγωγής αποστάγματος από μέλι	42.150.000
			Σύνολο	51.750.000
05-13				
<i>Επενδύσεις παραγωγής ειδών διατροφής (αρτοσκευάσματα, γλυκά, ζυμαρικά κλπ.)</i>				
1.	Δήμος Παραποτάμου	Παραπόταμος	Δημιουργία εργαστηρίου παρασκευής τροφίμων	26.334.237
2.	Αγροτικός Γυναικείος Ηπειρωτικός Συν/σμος	Κατσικάς	Εργαστήριο παραγωγής και τυποποίησης παραδοσιακών προϊόντων	16.000.000
3.	Καραβασίλης Βασίλειος	Τσεπέλοβο	Ίδρυση παραδοσιακού εργαστηρίου άρτου και αρτοσκευασμάτων	35.000.000
4.	Βαδεβούλης Κωνσταντίνος	Μέτσοβο	Ίδρυση βιοτεχνίας παραδοσιακών γλυκισμάτων	35.000.000
5.	«Σόρογκας» ΟΕ	Μηλέα Φιλιατών	Ίδρυση βιοτεχνίας παραγωγής και συσκευασίας αρτοσκευασμάτων	55.099.976
6.	Δ.Ε.Τ.Α Παραποτάμου	Παραπόταμος	Ίδρυση εργαστηρίου παραγωγής ζυμαρικών	23.000.000
			Σύνολο	190.434.213

05-18				
	<i>Εκτροφεία</i>			
1.	ΜΑΥΡΟΝΟΡΟΣ Α.Ε.	Μαυρονόρος	Εκτροφείο θηραμάτων	54.034.774
2.	«ΚΟΛΟΚΑΣ» ΑΕ	Γεροπλάτανος	Εκτροφείο θηραμάτων (πτηνών)	62.304.593
3.	Καπρινιώτης Χαράλαμπος & Σια	Ζίτσα	Εκτροφείο λαγών	28.000.000
4.	Παπαδόπουλος Κωνσταντίνος	Ασφάκα	Εκτροφείο θηραμάτων	65.083.000
5.	Βλαχόπουλος Αιμίλιος	Καβάσιλα	Εκτροφείο θηραμάτων	51.700.000
6.	Δημητρίου Ιωάννης	Καρτέρι Μαργαριτίου	Ίδρυση εκτροφείου πτηνών	26.998.129
			Σύνολο	288.120.496
05-21				
	<i>Νερόμυλοι – Ανεμόμυλοι</i>			
1.	Αναπτυξιακή Επιχείρηση Δήμου Άνω Πωγωνίου	Πωγώνι	Αποκατάσταση – αναστήλωση νερόμυλων και νεροτριβών	20.000.000
2.	Ι.Ν. Αγίου Γεωργίου Τριστένου	Τρίστενο	Αποκατάσταση νεροτριβής	4.966.008

3.	Μωραΐτης Γεώργιος	Λίθινο	Αναστήλωση και επαναλειτουργία νερόμυλου, νεροτριβής και μαντανιών	50.000.000
				Σύνολο 74.966.008
05-22				
	<u>Δημοτικές αγορές</u>			
1.	Δήμος Παραμυθιάς	Παραμυθιά	Αναμόρφωση και Εκσυγχρονισμός της λαϊκής αγοράς	25.940.413
				Σύνολο 25.940.413
05-25				
	<u>Εκθετήρια γεωργικών προϊόντων, χώροι πώλησης, προβολή, προώθηση, τηλεματικό κέντρο, πωλήσεις με τηλεαγορά</u>			
1.	Δήμος Παραποτάμου	Παραπόταμος	Δημιουργία χώρου πώλησης αγροτικών προϊόντων	16.459.284
				Σύνολο 16.459.284
			ΣΥΝΟΛΟ ΜΕΤΡΟΥ 5	1.306.578.214

* Πηγή: Αναπτυξιακή Εταιρεία «ΗΠΕΙΡΟΣ Α.Ε.»

6.4.1.6 ΜΕΤΡΟ 6, Διατήρηση και βελτίωση του περιβάλλοντος και του περιβάλλοντος χώρου

Συνολικός Προϋπολογισμός: 647.445.030 δρχ.

Συνολικός αριθμός έργων: 37

- ◆ Αναπλάσεις – αξιοποιήσεις περιβάλλοντος και χώρων 11
- ◆ Αναπαλαίωση – ανάδειξη ιστορικών παραδοσιακών κτιρίων 6
- ◆ Αξιοποίηση μοναστηριών και εκκλησιών 16
- ◆ Μελέτες, έρευνες, έντυπα 3
- ◆ Μουσεία 1

Στο **Μέτρο 6** ενισχύθηκαν επενδύσεις με σκοπό την :

- Ανάπλαση και αξιοποίηση αξιόλογων φυσικών τοπίων, που έχουν συνδεθεί με τοπικές κοινωνικές εκδηλώσεις, ώστε να καταστούν επισκέψιμοι και να λειτουργήσουν ως χώροι αναψυχής και πραγματοποίησης τοπικών εκδηλώσεων.
- Αποκατάσταση και ανάδειξη ιστορικών παραδοσιακών κτιρίων και εκκλησιαστικών μνημείων, ώστε αφενός να διατηρηθεί η τοπική πολιτιστική κληρονομιά και αφετέρου να δημιουργηθεί πόλο έλξης για υποψήφιους επισκέπτες της περιοχής.
- Ανάπτυξη ενεργειών διερεύνησης του κοινωνικού και πολιτιστικού προϊόντος επιλεγμένων περιοχών, καθώς και ενεργειών προβολής τους.

ΜΕΤΡΟ 6: ΔΙΑΤΗΡΗΣΗ ΚΑΙ ΒΕΛΤΙΩΣΗ ΤΟΥ ΠΕΡΙΒΑΛΛΟΝΤΟΣ ΚΑΙ ΤΟΥ ΠΕΡΙΒΑΛΛΟΝΤΟΣ ΧΩΡΟΥ				
06-01				
	<i>Αναπλάσεις, αξιοποιήσεις και ανάδειξη τόπων, περιβάλλοντος και χώρων</i>			
1.	Δήμος Φιλιατών	Κερασοχώρι	Αποκ/ση – Αξιοποίηση περιοχής ιδιαίτερου φυσικού κάλλους	8.642.080
2.	Δήμος Μαστοροχωριών	Δροσοπηγή	Ανάδειξη – Αποκατάσταση ιστορικού κέντρου	9.273.384
3.	Δήμος Κόνιτσας	Κόνιτσα	Δημιουργία ιχθυοπεράσματος στο φράγμα του Λώου	16.855.487
4.	Δήμος Φιλιατών	Ξέχωρο	Αποκατάσταση πλατείας Αγίου Κωνσταντίνου	4.248.000
5.	Δήμος Φιλιατών	Ξέχωρο	Αποκατάσταση πλατείας Αγίου Δημητρίου	5.093.470
6.	Δήμος Πραμάντων	Πράμαντα	Ανάπλαση ιστορικού και εμπορικού κέντρου	22.080.293
7.	Δήμος Μολοσσών	Βροσίνα	Ανάπλαση χώρου παραδοσιακού γεφυριού	13.771.187
8.	Δήμος Καλπακίου	Βελλά Νεγράδων	Ανάπλαση πηγών Βελλάς	16.920.000
9.	Δήμος Συβότων	Αργυρότοπος	Αποκατάσταση βυζαντινής ακροπόλεως Πολυνερίου	3.389.728
10.	Δήμος Παραμυθιάς	Παραμυθιά	Διαμόρφωση εισόδου μονοπατιού προς Άγιο Αρσένιο	5.164.510
11.	Δήμος Παραμυθιάς	Παραμυθιά	Κατασκευή μονοπατιού προς Κάστρο Παραμυθιάς	11.964.404
			Σύνολο	117.402.543

06-04				
	<u>Αξιοποίηση μύλων</u>			
1.	Δήμος Άνω Πωγωνίου	Παλαιόπυργος	Αποκατάσταση πέτρινου γεφυριού	6.852.432
			Σύνολο	6.852.432
06-06				
	<u>Μελέτες, έρευνες, καταγραφή, έντυπα</u>			
1.	Προοδευτική Ένωση Πυρσογιάννης	Πυρσογιάννη	Συντήρηση - Αποκ/ση αρχείου Ηπειρωτών μαστόρων πέτρας	23.000.000
2.	Δήμος Κατσανοχωρίων	Τζουμέρκα Κατσανοχώρια	Αξιοποίηση - Προβολή τουριστικού και πολιτιστικού προϊόντος περιοχής Τζουμέρκων	13.232.000
3.	Δήμος Δελβινακίου	Πωγώνι	Αξιοποίηση - Προβολή τουριστικού και πολιτιστικού προϊόντος Πωγωνίου	14.837.960
			Σύνολο	51.069.960
06-10				
	<u>Αναπαλαίωση, ανάδειξη και αξιοποίηση ιστορικών και παραδοσιακών κτιρίων</u>			
1.	Δήμος Δελβινακίου	Βήσσανη	Αποκατ/ση κτιρίου Παρθεναγωγείου - μετατροπή σε Μουσείο & Βιβλιοθήκη	26.415.246
2.	Δήμος Δελβινακίου	Δελβινάκι	Ανάδειξη παραδος. Κτιρίου Αρρεναγωγείου - Παρθεναγωγείου	19.999.998
3.	Δήμος Κόνιτσας	Άρματα	Κατασκευή παραδοσιακού υδροπρίονου	6.000.000
4.	Δήμος Πασσαρώνος	Πολύλοφος	Χώρος ανάδειξης πολιτιστικής κληρονομιάς	26.544.836
			Σύνολο	78.960.070

06-14				
	<i>Πολιτιστικά κέντρα, αίθουσες πολλών χρήσεων, κέντρα διατήρησης πολιτιστικής κληρονομιάς</i>			
1.	Δήμος Φιλιατών	Φιλιάτες	Αποκατάσταση – Ανάδειξη παλιού Επαρχείου	10.946.808
			Σύνολο	10.946.808
06-15				
	<i>Αξιοποίηση μοναστηριών και εκκλησιών</i>			
1.	Κοινότητα Λάβδανης	Λάβδανη	Αποκατάσταση Ι.Μ. Κοιμήσεως Θεοτόκου (Μακρυαλέξη)	19.483.369
2.	Κοινότητα Βρυσχωρίου	Βρυσχωρί	Αποκατάσταση -- Στερέωση Ι.Ν. Αγίου Χαραλάμπους	8.159.700
3.	Ι.Ν. Προφ. Ηλία Δόλιανης	Δόλιανη	Αποκατάσταση Ι.Ν. Προφήτη Ηλία	6.000.000
4.	Δήμος Παμβώτιδας	Κράψη	Συντήρηση τοιχογραφιών Ι.Ν. Αγίου Νικολάου	18.000.000
5.	Δήμος Ζίτσας	Λίθινο	Αποκατάσταση Ι.Μ. Πατέρων και περιβάλλοντος χώρου	29.893.055
6.	Κοινότητα Ζίτσας	Ζίτσα	Αποκατάσταση Ι.Μ. Προφήτη Ηλία και περιβάλλοντος χώρου	8.260.000
7.	Δήμος Ευρυμενών	Παλιουρή	Ανάδειξη Ι.Μ. Παλιουρής	26.124.958
8.	Δήμος Μολοσσών	Ραδοβίτσι	Αποκατάσταση Ι.Μ. Αγίου Δημητρίου και περιβάλλοντος χώρου	21.186.441
9.	Δήμος Δερβιζιάνων	Ρωμανό	Αποκατάσταση Ι.Μ. Μεταμορφώσεως Σωτήρος	31.457.088

Η τουριστική ανάπτυξη της Ηπείρου το έτος 1990-2000

10.	Δήμος Δερβιζιάνων	Αχλαδέα	Αποκατάσταση Ι.Μ. Κοιμήσεως Θεοτόκου	8.800.000
11.	Ιερά Μονή Γενέσεως Θεοτόκου Τσούκας	Ελληνικό	Αποκατάσταση – Ανάδειξη Ι.Μ. Τσούκας	39.987.361
12.	Ι.Ν. Αγίου Νικολάου Κηπίνας Καλαρρυτών	Κηπίνα Καλαρρυτών	Αποκατάσταση – Ανάδειξη Ι.Μ. Κηπίνας	34.000.000
13.	Ιερά Μονή Κοιμήσεως Θεοτόκου Παγανιών	Παγανιοί Καλλιθέα	Αποκατάσταση εκκλησιαστικού μνημείου Ι.Μ. Παγανιών	33.000.000
14.	Δήμος Φιλιατών	Φιλιάτες	Αποκατάσταση στέγης Αγίας Τριάδος	4.970.449
15.	Κοινότητα Φούρκας	Φούρκα	Αναπαλαίωση Ι.Μ. Κλαδόρμης	25.566.374
16.	Δήμος Κόνιτσας	Παλαιосέλι	Επισκευή στέγης – Στερεωτικές εργασίες Ι.Ν. Αγίας Παρασκευής	8.474.576
			Σύνολο	323.363.371
06-16				
	<i>Λοιπά μουσεία (μη ανταποδοτικά)</i>			
1.	Δήμος Αγίου Δημητρίου	Σκλίβανη	Αποκατάσταση κτιρίου – Ίδρυση μουσείου μεταβυζαντινής τέχνης	27.999.984
			Σύνολο	27.999.984
			ΣΥΝΟΛΟ ΜΕΤΡΟΥ 6	615.595.168
			ΓΕΝΙΚΟ ΣΥΝΟΛΟ ΜΕΤΡΩΝ (3+4+5+6)	4.562.462.160

ΜΕΤΡΟ 1		
01-01 Τεχνική στήριξη διαχείρισης του προγράμματος		399.232.046
01-02 Εξοπλισμός		26.000.000
	Σύνολο	425.232.046
ΜΕΤΡΟ 2		
Κατάρτιση	Σύνολο	59.983.148
ΣΚΕΛΟΣ Γ΄		
Διακρατική συνεργασία	Σύνολο	21.880.097
ΓΕΝΙΚΟ ΣΥΝΟΛΟ ΠΡΟΓΡΑΜΜΑΤΟΣ	Σύνολο	5.069.557.451

Κατάσταση κατά την 4-12-2001

* Πηγή: Αναπτυξιακή Εταιρεία «ΗΠΕΙΡΟΣ Α.Ε.»

6.4.2 Διαχείριση των μέτρων από την «ΕΤΑΝΑΜ Α.Ε»

Αντίστοιχα για το Ν. Άρτας και το Ν. Πρέβεζας καθώς και για την Β. Αιτωλία (περιοχή Αμβρακικού), η εταιρεία ΕΤΑΝΑΜ Α.Ε λειτουργεί ως εξής:

6.4.2.1 ΜΕΤΡΟ 1, Τεχνική στήριξη

Συνολικός προϋπολογισμός: 396 εκ. δρχ.

Δημόσια δαπάνη: 382 εκ. δρχ.

Ίδια συμμετοχή: 14 εκ. δρχ.

Στόχος του μέτρου, είναι η στήριξη της εύρυθμης και απρόσκοπτης υλοποίησης του προγράμματος, η ευαισθητοποίηση και πληροφόρηση του κοινού και των υποψήφιων δικαιούχων, η σύνταξη υποστηρικτικών μελετών κ.ά

Στα πλαίσια του μέτρου αυτού, χρηματοδοτούνται οι λειτουργικές δαπάνες και κάποιος συμπληρωματικός εξοπλισμός για την παρακολούθηση υλοποίησης του προγράμματος (δαπάνες προσωπικού, γενικά λειτουργικά έξοδα, αναλώσιμα, μετακινήσεις, δημοσιεύσεις, ενημέρωση – ευαισθητοποίηση πληθυσμού).

Επίσης χρηματοδοτούνται δύο υποστηρικτικές μελέτες:

- Μελέτη επισήμανσης προϊόντων ποιότητας των νομών Πρέβεζας και Άρτας.
- Σύστημα γεωγραφικών πληροφοριών και αναπτυξιακής βάσης δεδομένων για τους δύο νομούς Άρτας – Πρέβεζας.

6.4.2.2 ΜΕΤΡΟ 2, Επαγγελματική κατάρτιση

Συνολικός προϋπολογισμός : 40 εκ. δρχ.

Δημόσια δαπάνη: 37 εκ. δρχ.

Ίδια συμμετοχή: 3 εκ. δρχ.

Στόχος του μέτρου, είναι η κατάρτιση του ντόπιου πληθυσμού και κυρίως των δικαιούχων του προγράμματος, σε θέματα που συνδέονται άμεσα με τους συνολικούς στόχους του.

Πιο συγκεκριμένα το μέτρο περιλαμβάνει 4 δράσεις κατάρτισης:

- Κατάρτιση σε θέματα αγροτουρισμού στην ορεινή Άρτα
- Κατάρτιση σε θέματα προϊόντων αγροκτήματος στην Φιλοθέη και στην Πρέβεζα
- Κατάρτιση σε θέματα τοπικών παραδοσιακών προϊόντων στην Πρέβεζα

6.4.2.3 ΜΕΤΡΟ 3, Αγροτουρισμός

Συνολικός προϋπολογισμός: 1306 εκ. δρχ.

Δημόσια δαπάνη: 784 εκ. δρχ.

Ίδια συμμετοχή: 522 εκ. δρχ.

Στόχος του μέτρου, είναι η ανάληψη συγκεκριμένων δραστηριοτήτων ατομικών ή συλλογικών (αγροτουριστικά καταλύματα, δραστηριότητες αναψυχής, ξεναγήσεων, ανάδειξη λαογραφικών και πολιτιστικών στοιχείων), που θα δημιουργήσουν το πλέγμα των εξυπηρετήσεων που είναι αναγκαίο για την εφαρμογή προγραμμάτων επισκέψεων στην

περιοχή και ειδικότερα στην ορεινή Άρτα, στον Αμβρακικό και στην περιοχή Αχέροντα.

Το μέτρο αναλύεται στις ακόλουθες δράσεις:

A) Δημιουργία – ολοκλήρωση αγροτουριστικών καταλυμάτων

Η δράση αυτή χρηματοδοτεί την δημιουργία ή επέκταση αγροτουριστικών καταλυμάτων (μορφής ξενοδοχείων επιπλωμένων διαμερισμάτων ή ξενώνων) στις ακόλουθες περιοχές:

- Περιοχή Αχέροντα και αρχαίας Νικόπολης:

Δύο μονάδες ξενοδοχείων επιπλωμένων διαμερισμάτων στην Νικόπολη και τον Μεσοπόταμο με συνολικό αριθμό δωματίων 24 και αριθμό κλινών 55

- Περιοχή ορεινής Άρτας:

Ένδεκα μονάδες αγροτουριστικών ξενώνων / ξενοδοχείων επιπλωμένων διαμερισμάτων στο Βουργαρέλι, το Αθαμάνιο, τα Θεοδώριανα, τον Καταρράκτη, τα Άγναντα, τη Ροδαυγή, την Σκούληκαριά και την Μεγαλόχαρη συνολικού αριθμού δωματίων 73 και αριθμού κλινών 165

B) Κέντρα εστίασης και αναψυχής (παραδοσιακές ταβέρνες, αναψυκτήρια κ.ά)

Η δράση αυτή χρηματοδοτεί την δημιουργία ή την επέκταση – εκσυγχρονισμό παραδοσιακών χώρων εστίασης ή αναψυχής και ενός χώρου για την πραγματοποίηση κρασιού στις ακόλουθες περιοχές:

- 2 μονάδες στον Μεσοπόταμο
- 2 αναψυκτήρια – ψησταριές στον Βουβοπόταμο

- 1 χώρος γιορτής κρασιού στον Ωρωπό
- 1 αναψυκτήριο στην λίμνη Ζηρού
- 1 αναψυκτήριο στο Πέτα – λίμνη Πουρναρίου
- 1 ψαροταβέρνα στην κορωνησία
- 1 παραδοσιακό καφενείο στην Κόπραινα
- 1 τουριστικό περίπτερο στον Καταρράκτη
- 1 παραδοσιακός χώρος εστίασης στη Ράμια
- 1 παραδοσιακός χώρος εστίασης στους Μελισουργούς

Γ) Εναλλακτικές μορφές τουρισμού – οικοτουρισμός

Η δράση αυτή χρηματοδοτεί τις ακόλουθες μονάδες δραστηριότητας:

- Σκάφος για διαδρομές στον Αμβρακικό
- Σκάφος για διαδρομές στον Αχέροντα
- Εξοπλισμό αεροπτερισμού και πίστα (διάδρομο απογείωσης) στην Καμαρίνα
- Μονάδα ειδικών μορφών τουρισμού (ράφτιν, καγιάκ, ορειβασία κ.ά) στην Άρτα (Πέτα, Κόπραινα)
- Πίστα αεροπτερισμού στην Περάνθη

Δ) Εναλλακτικές μορφές τουρισμού ιππικός τουρισμός

Η δράση αυτή χρηματοδοτεί δύο μονάδες ιππικού τουρισμού:

- Μία μονάδα στην Πρέβεζα με αναβίωση των παϊτονιών
- Μία μονάδα ιππικού τουρισμού στα Φλάμπουρα

E) Εναλλακτικές μορφές τουρισμού / ορεινός τουρισμός

- Η δράση αυτή χρηματοδοτεί ένα ορειβατικό καταφύγιο στα Τζουμέρκα (στην περιοχή Χαλίκι Καταρράκτη)

Z) Προβολή προώθηση τουρισμού

- Η δράση αυτή χρηματοδοτεί μία ενέργεια προβολής – γραφείου τουρισμού στον Δήμο Αθαμανίας

H) Μουσεία αγροτικής πολιτιστικής κληρονομιάς

- Η δράση αυτή χρηματοδοτεί την οργάνωση ενός μουσείου λαϊκής τέχνης και ζωής στην Κυψέλη Άρτας.

ΠΙΝΑΚΑΣ 1

ΦΟΡΕΑΣ: ΕΤΑΝΑΜ ΑΕ
 ΕΔΡΑ ΦΟΡΕΑ: Πρέβεζα
 ΠΕΡΙΦΕΡΕΙΑ: Ήπειρος
 ΠΡΟΓΡΑΜΜΑ: Leader II νότιας Ηπείρου

ΧΡΗΜΑΤΟΔΟΤΙΚΟΣ ΠΙΝΑΚΑΣ ΚΑΤΑ ΜΕΤΡΟ, ΔΡΑΣΗ, ΕΡΓΟ, ΔΙΚΑΙΟΥΧΟ, ΠΕΡΙΟΧΗ ΚΑΙ ΠΗΓΗ ΧΡΗΜΑΤΟΔΟΤΗΣΗΣ

ΣΚΕΛΟΣ: Β1 Αγροτική ανάπτυξη – ΟΤΔ
 ΜΕΤΡΟ: 03 Αγροτουρισμός
 ΔΡΑΣΗ: 002.003 Εναλλακτικές μορφές τουρισμού
 Ορειβατικός

Σε εκατ. δραχμές

ΚΩΔ 1	ΔΡΑΣΗ/ ΕΡΓΟ 2	ΔΙΚΑΙΟΥΧΟΣ/ ΠΕΡΙΟΧΗ 3	ΣΥΝΟΛ. ΚΟΣΤΟΣ 4	ΣΥΝΟΛΙΚΟ ΕΠΙΛΕΞΙΜΟ ΚΟΣΤΟΣ 5=6+16	ΔΗΜ ΔΑΠΑΝΗ ΕΠΙΧΟΡ. 6=7+12	ΚΟΙΝΟΤΙΚΗ ΣΥΜΜΕΤΟΧΗ				ΕΘΝΙΚΗ ΣΥΜΜΕΤΟΧΗ				ΙΔΙΩΤ. 15	ΙΔΙΑ ΣΥΜΜΕΤΟΧΗ 16=13+14+15
						ΣΥΝΟΛΟ 7=8+9+10	ΕΤΠΑ 8	ΕΓΓΠΕ 9	ΕΚΤ 10	ΣΥΝΟΛΟ 11=12+13+14	ΚΡΑΤΙΚΗ 12	ΝΟΜΑΡΧ. 13	ΆΛΛΟΙ 14		
001	ΕΡΓΟ Ορειβατικό καταφύγιο στα Τζουμέρκα	Κοινότητα Καταρράκτη	85,00	85,00	51,00	40,80	0,00	40,80	0,00	10,20	10,20	0,00	0,00	34,00	34,00
ΣΥΝΟΛΟ ΔΡΑΣΗΣ			85,00	85,00	51,00	40,80	0,00	40,80	0,00	10,20	10,20	0,00	0,00	34,00	34,00
ΣΥΝΟΛΟ ΜΕΤΡΟΥ			1.264,63	1.264,63	758,78	607,02	12,00	595,02	0,00	151,76	151,76	0,00	0,00	505,85	505,85

* Πηγή : Αναπτυξιακή Εταιρεία «ΕΤΑΝΑΜ Α.Ε.»

ΠΙΝΑΚΑΣ 1

ΦΟΡΕΑΣ: ΕΤΑΝΑΜ ΑΕ
 ΕΔΡΑ ΦΟΡΕΑ: Πρέβεζα
 ΠΕΡΙΦΕΡΕΙΑ: Ήπειρος
 ΠΡΟΓΡΑΜΜΑ: Leader II νότιας Ηπείρου

ΧΡΗΜΑΤΟΔΟΤΙΚΟΣ ΠΙΝΑΚΑΣ ΚΑΤΑ ΜΕΤΡΟ, ΔΡΑΣΗ, ΕΡΓΟ, ΔΙΚΑΙΟΥΧΟ, ΠΕΡΙΟΧΗ ΚΑΙ ΠΗΓΗ ΧΡΗΜΑΤΟΔΟΤΗΣΗΣ

ΣΚΕΛΟΣ: Β1 Αγροτική ανάπτυξη – ΟΤΔ

ΜΕΤΡΟ: 03 Αγροτουρισμός

ΔΡΑΣΗ: 006 Μουσεία αγροτικής κληρονομιάς (Ανταποδοτικά)

Σε εκατ. δραχμές

ΚΩΔ.	ΔΡΑΣΗ/ ΕΡΓΟ	ΔΙΚΑΙΟΥΧΟΣ/ ΠΕΡΙΟΧΗ	ΣΥΝΟΛ. ΚΟΣΤΟΣ	ΣΥΝΟΛΙΚΟ ΕΠΙΛΕΞΙΜΟ ΚΟΣΤΟΣ	ΔΗΜ ΔΑΠΑΝΗ ΕΠΙΧΟΡ.	ΚΟΙΝΟΤΙΚΗ ΣΥΜΜΕΤΟΧΗ				ΕΘΝΙΚΗ ΣΥΜΜΕΤΟΧΗ				ΙΔΙΩΤ.	ΙΔΙΑ ΣΥΜΜΕΤΟΧΗ
						ΣΥΝΟΛΟ	ΕΓΓΙΑ	ΕΓΓΠΕ	ΕΚΤ	ΣΥΝΟΛΟ	ΚΡΑΤΙΚΗ	ΝΟΜΑΡΧ.	ΑΛΛΟΙ		
1	2	3	4	5=6+16	6=7+12	7=8+9+10	8	9	10	11=12+13+14	12	13	14	15	16=13+14+15
003	ΕΡΓΟ Οργάνωση μουσείου λαϊκής τέχνης και ζωής	Καραλής Παντελής	18,00	18,00	10,80	8,64	0,00	8,64	0,00	2,16	2,16	0,00	0,00	7,20	7,20
ΣΥΝΟΛΟ ΔΡΑΣΗΣ			18,00	18,00	10,80	8,64	0,00	8,64	0,00	2,16	2,16	0,00	0,00	7,20	7,20

* Πηγή : Αναπτυξιακή Εταιρεία «ΕΤΑΝΑΜ Α.Ε.»

ΠΙΝΑΚΑΣ Ι

ΦΟΡΕΑΣ: ΕΤΑΝΑΜ ΑΕ
 ΕΔΡΑ ΦΟΡΕΑ: Πρέβεζα
 ΠΕΡΙΦΕΡΕΙΑ: Ήπειρος
 ΠΡΟΓΡΑΜΜΑ: Leader II νότιας Ηπείρου

ΧΡΗΜΑΤΟΔΟΤΙΚΟΣ ΠΙΝΑΚΑΣ ΚΑΤΑ ΜΕΤΡΟ, ΔΡΑΣΗ, ΕΡΓΟ, ΔΙΚΑΙΟΥΧΟ, ΠΕΡΙΟΧΗ ΚΑΙ ΠΗΓΗ ΧΡΗΜΑΤΟΔΟΤΗΣΗΣ

ΣΚΕΛΟΣ: Β1 Αγροτική ανάπτυξη – ΟΤΔ
 ΜΕΤΡΟ: 03 Αγροτουρισμός
 ΔΡΑΣΗ: 014 Προβολή, προώθηση, τουρ/κά πακέτα, συστ. Κράτησης δωμ., περ. τουρ/κώ πληρ. Σε εκατ. δρχμές

ΚΩΔ.	ΔΡΑΣΗ/ ΕΡΓΟ	ΔΙΚΑΙΟΥΧΟΣ/ ΠΕΡΙΟΧΗ	ΣΥΝΟΛ. ΚΟΣΤΟΣ	ΣΥΝΟΛΙΚΟ ΕΠΙΛΕΞΙΜΟ ΚΟΣΤΟΣ 5=6+16	ΔΗΜ ΔΑΠΑΝΗ ΕΠΙΧΟΡ. 6=7+12	ΚΟΙΝΟΤΙΚΗ ΣΥΜΜΕΤΟΧΗ				ΕΘΝΙΚΗ ΣΥΜΜΕΤΟΧΗ				ΙΔΙΩΤ.	ΙΔΙΑ ΣΥΜΜΕΤΟΧ Η 16=13+14+15
						ΣΥΝΟΛΟ 7=8+9+10	ΕΤΠΑ 8	ΕΓΤΠΕ 9	ΕΚΤ 10	ΣΥΝΟΛΟ 11=12+13+14	ΚΡΑΤΙΚΗ 12	ΝΟΜΑΡΧ. 13	ΑΛΛΟΙ 14		
1	2	3	4	5=6+16	6=7+12	7=8+9+10	8	9	10	11=12+13+14	12	13	14	15	16=13+14+15
005	ΕΡΓΟ Προβολή, προώθηση γραφείου τουρισμού Δ. Αθαμανίας	Δήμος Αθαμανίας	25,00	25,00	15,00	12,00	12,00	0,00	0,00	3,00	3,00	0,00	0,00	10,00	10,00
ΣΥΝΟΛΟ ΔΡΑΣΗΣ			25,00	25,00	15,00	12,00	12,00	0,00	0,00	3,00	3,00	0,00	0,00	10,00	10,00

* Πηγή : Αναπτυξιακή Εταιρεία «ΕΤΑΝΑΜ Α.Ε.»

ΠΙΝΑΚΑΣ 1

ΦΟΡΕΑΣ: ΕΤΑΝΑΜ ΑΕ
 ΕΔΡΑ ΦΟΡΕΑ: Πρέβεζα
 ΠΕΡΙΦΕΡΕΙΑ: Ήπειρος
 ΠΡΟΓΡΑΜΜΑ: Leader II νότιας Ηπείρου

ΧΡΗΜΑΤΟΔΟΤΙΚΟΣ ΠΙΝΑΚΑΣ ΚΑΤΑ ΜΕΤΡΟ, ΔΡΑΣΗ, ΕΡΓΟ, ΔΙΚΑΙΟΥΧΟ, ΠΕΡΙΟΧΗ ΚΑΙ ΠΗΓΗ ΧΡΗΜΑΤΟΔΟΤΗΣΗΣ

ΣΚΕΛΟΣ: B1 Αγροτική ανάπτυξη – ΟΤΔ
 ΜΕΤΡΟ: 03 Αγροτουρισμός
 ΔΡΑΣΗ: 00.002 Εναλλακτικές μορφές τουρισμού
 Ιπποτουρισμός

Σε εκατ. δραχμές

ΚΩΔ.	ΔΡΑΣΗ/ ΕΡΓΟ	ΔΙΚΑΙΟΥΧΟΣ/ ΠΕΡΙΟΧΗ	ΣΥΝΟΛ. ΚΟΣΤΟΣ	ΣΥΝΟΛΙΚΟ ΕΠΙΛΕΞΙΜΟ ΚΟΣΤΟΣ 5=6+16	ΔΗΜ ΔΑΠΑΝΗ ΕΠΙΧΟΡ. 6=7+12	ΚΟΙΝΟΤΙΚΗ ΣΥΜΜΕΤΟΧΗ				ΕΘΝΙΚΗ ΣΥΜΜΕΤΟΧΗ				ΙΔΙΩΤ.	ΙΔΙΑ ΣΥΜΜΕΤΟΧΗ
						ΣΥΝΟΛΟ 7=8+9+10	ΕΤΠΑ 8	ΕΓΤΠΕ 9	ΕΚΤ 10	ΣΥΝΟΛΟ 11=12+13+14	ΚΡΑΤΙΚΗ 12	ΝΟΜΑΡΧ. 13	ΑΛΛΟΙ 14		
1	2	3	4	5=6+16	6=7+12	7=8+9+10	8	9	10	11=12+13+14	12	13	14	15	16=13+14+15
005	ΕΡΓΟ Ιππικός Τουρισμός	Κυργιάκης Ιωάννης	18,70	18,70	11,22	8,98	0,00	8,98	0,00	2,24	2,24	0,00	0,00	7,48	7,48
002	ΕΡΓΟ Κέντρο ιππικού τουρισμού	Παναζής Ευάγγελος	53,00	53,00	31,80	25,44	0,00	25,44	0,00	6,36	6,36	0,00	0,00	21,20	21,20
ΣΥΝΟΛΟ ΔΡΑΣΗΣ			71,70	71,70	43,02	34,42	0,00	34,42	0,00	8,60	8,60	0,00	0,00	28,68	28,68

* Πηγή : Αναπτυξιακή Εταιρεία «ΕΤΑΝΑΜ Α.Ε.»

ΠΙΝΑΚΑΣ 1

ΦΟΡΕΑΣ: ΕΤΑΝΑΜ ΑΕ

ΕΔΡΑ ΦΟΡΕΑ: Πρέβεζα

ΠΕΡΙΦΕΡΕΙΑ: Ήπειρος

ΠΡΟΓΡΑΜΜΑ: Leader II νότιας Ηπείρου

ΧΡΗΜΑΤΟΔΟΤΙΚΟΣ ΠΙΝΑΚΑΣ ΚΑΤΑ ΜΕΤΡΟ, ΔΡΑΣΗ, ΕΡΓΟ, ΔΙΚΑΙΟΥΧΟ, ΠΕΡΙΟΧΗ ΚΑΙ ΠΗΓΗ ΧΡΗΜΑΤΟΔΟΤΗΣΗΣ

ΣΚΕΛΟΣ: Β1 Αγροτική ανάπτυξη – ΟΤΔ

ΜΕΤΡΟ: 03 Αγροτουρισμός

005	ΕΡΓΟ Μονάδα εναλλακτικού τουρισμού (β' φάση)	Τάσης Γεώργιος	17,60	17,60	10,56	8,45	0,00	8,45	0,00	2,11	2,11	0,00	0,00	7,04	7,04
006	ΕΡΓΟ Πίστα αεροπτερισμού στην Περάνθη	Δήμος Αρταίων	9,60	9,60	5,76	4,61	0,00	4,61	0,00	1,15	1,15	0,00	0,00	3,84	3,84
ΣΥΝΟΛΟ ΔΡΑΣΗΣ			108,40	108,40	65,04	52,03	0,00	52,03	0,00	13,01	13,01	0,00	0,00	43,36	43,36

* Πηγή : Αναπτυξιακή Εταιρεία «ΕΤΑΝΑΜ Α.Ε.»

ΠΙΝΑΚΑΣ 1

ΦΟΡΕΑΣ: ΕΤΑΝΑΜ ΑΕ
 ΕΔΡΑ ΦΟΡΕΑ: Πρέβεζα
 ΠΕΡΙΦΕΡΕΙΑ: Ήπειρος
 ΠΡΟΓΡΑΜΜΑ: Leader II νότιας Ηπείρου

ΧΡΗΜΑΤΟΔΟΤΙΚΟΣ ΠΙΝΑΚΑΣ ΚΑΤΑ ΜΕΤΡΟ, ΔΡΑΣΗ, ΕΡΓΟ, ΔΙΚΑΙΟΥΧΟ, ΠΕΡΙΟΧΗ ΚΑΙ ΠΗΓΗ ΧΡΗΜΑΤΟΔΟΤΗΣΗΣ

ΣΚΕΛΟΣ: Β1 Αγροτική ανάπτυξη – ΟΤΔ
 ΜΕΤΡΟ: 03 Αγροτουρισμός
 ΔΡΑΣΗ: 00.007 Εναλλακτικές μορφές τουρισμού
 Φυσιολατρικός – οικολογικός οικοτουρισμός

Σε εκατ. δραχμές

003	ΕΡΓΟ Αγορά σκάφους για τον Αμβρακικό	Γκίκος Αθανάσιος	37,20	37,20	22,32	17,86	0,00	17,86	0,00	4,46	4,46	0,00	0,00	14,88	14,88
004	ΕΡΓΟ Αγορά σκάφους για τον Αχέροντα	Τούσης Αριστετέλης	18,00	18,00	10,80	8,64	0,00	8,64	0,00	2,16	2,16	0,00	0,00	7,20	7,20
001	ΕΡΓΟ Αεροπτερισμός	Αερολέσχη Πρέβεζας	19,00	19,00	11,40	9,12	0,00	9,12	0,00	2,28	2,28	0,00	0,00	7,60	7,60
002	ΕΡΓΟ Μονάδα εναλλ/κού τουρισμού (ράφτιν, καγιάκ κ.ά)	Τάτσις Γεώργιος	7,00	7,00	4,20	3,36	0,00	3,36	0,00	0,84	0,84	0,00	0,00	2,80	2,80

* Πηγή : Αναπτυξιακή Εταιρεία «ΕΤΑΝΑΜ Α.Ε.»

ΠΙΝΑΚΑΣ 1

ΦΟΡΕΑΣ: ΕΤΑΝΑΜ ΑΕ

ΕΔΡΑ ΦΟΡΕΑ: Πρέβεζα

ΠΕΡΙΦΕΡΕΙΑ: Ήπειρος

ΠΡΟΓΡΑΜΜΑ: Leader II νότιας Ηπείρου

ΧΡΗΜΑΤΟΔΟΤΙΚΟΣ ΠΙΝΑΚΑΣ ΚΑΤΑ ΜΕΤΡΟ, ΔΡΑΣΗ, ΕΡΓΟ, ΔΙΚΑΙΟΥΧΟ, ΠΕΡΙΟΧΗ ΚΑΙ ΠΗΓΗ ΧΡΗΜΑΤΟΔΟΤΗΣΗΣ

ΣΚΕΛΟΣ: Β1 Αγροτική ανάπτυξη – ΟΤΔ

ΜΕΤΡΟ: 03 Αγροτουρισμός

011	ΕΡΓΟ Τουριστικό περίπτερο στον Μεσολότιμο - Πάντου	Βασιλική Πάντου	10,00	10,00	6,00	4,80	0,00	4,80	0,00	1,20	1,20	0,00	0,00	4,00	4,00
012	ΕΡΓΟ Παραδοσιακός χώρος εστίασης στην Ράμια	Δήμος Αγνάντου	30,00	30,00	18,00	14,40	0,00	14,40	0,00	3,60	3,60	0,00	0,00	12,00	12,00
013	ΕΡΓΟ Παραδοσιακός χώρος εστίασης στους Μελισσουργούς	Κοινότητα Μελισσουργών	40,00	40,00	24,00	19,20	0,00	19,20	0,00	4,80	4,80	0,00	0,00	16,00	16,00
014	ΕΡΓΟ Παραδοσιακό καφενείο στη Σγάρα	Εκκλησιαστικό συμβούλιο Σγάρας	7,00	7,00	4,20	3,36	0,00	3,36	0,00	0,84	0,84	0,00	0,00	2,80	2,80
ΣΥΝΟΛΟ ΔΡΑΣΗΣ			307,53	307,53	184,52	147,61	0,00	147,61	0,00	36,90	36,90	0,00	0,00	123,01	123,01

* Πηγή : Αναπτυξιακή Εταιρεία «ΕΤΑΝΑΜ Α.Ε.»

ΠΙΝΑΚΑΣ 1

ΦΟΡΕΑΣ: ΕΤΑΝΑΜ ΑΕ
 ΕΔΡΑ ΦΟΡΕΑ: Πρέβεζα
 ΠΕΡΙΦΕΡΕΙΑ: Ήπειρος
 ΠΡΟΓΡΑΜΜΑ: Leader II νότιας Ηπείρου

ΧΡΗΜΑΤΟΔΟΤΙΚΟΣ ΠΙΝΑΚΑΣ ΚΑΤΑ ΜΕΤΡΟ, ΔΡΑΣΗ, ΕΡΓΟ, ΔΙΚΑΙΟΥΧΟ, ΠΕΡΙΟΧΗ ΚΑΙ ΠΗΓΗ ΧΡΗΜΑΤΟΔΟΤΗΣΗΣ

ΣΚΕΛΟΣ: Β1 Αγροτική ανάπτυξη – ΟΤΔ
 ΜΕΤΡΟ: 03 Αγροτουρισμός

002	ΕΡΓΟ Ανάπλαση χώρου – γιορτή κρασιού	Κοινότητα Ωρωπού	30,40	30,40	18,24	14,59	0,00	14,59	0,00	3,65	3,65	0,00	0,00	12,16	12,16
003	ΕΡΓΟ Εκσυγχρονισμός – επέκταση ταβέρνας/ αναψυκτηρίου	Τζάκος Νικόλας	23,00	23,00	13,80	11,04	0,00	11,04	0,00	2,76	2,76	0,00	0,00	9,20	9,20
007	ΕΡΓΟ Αναψυκτήριο – ανάπλαση χώρου	Δήμος Πιέτα	48,00	48,00	28,80	23,04	0,00	23,04	0,00	5,76	5,76	0,00	0,00	19,20	19,20
008	ΕΡΓΟ Αναψυκτήριο στο Ζηρό	Δήμος Θεσπρωτικού (διαμ. Ριζοβουνίου)	30,00	30,00	18,00	14,40	0,00	14,40	0,00	3,60	3,60	0,00	0,00	12,00	12,00
010	ΕΡΓΟ Παραδεισιακό κέντρο αναψυχής στο Τσεκούρι	Κολιοφώτης Κων/νος	15,00	15,00	9,00	7,20	0,00	7,20	0,00	1,80	1,80	0,00	0,00	6,00	6,00

* Πηγή : Αναπτυξιακή Εταιρεία «ΕΤΑΝΑΜ Α.Ε.»

ΠΙΝΑΚΑΣ 1

ΦΟΡΕΑΣ: ΕΤΑΝΑΜ ΑΕ
 ΕΔΡΑ ΦΟΡΕΑ: Πρέβεζα
 ΠΕΡΙΦΕΡΕΙΑ: Ήπειρος
 ΠΡΟΓΡΑΜΜΑ: Leader II νότιας Ηπείρου

ΧΡΗΜΑΤΟΔΟΤΙΚΟΣ ΠΙΝΑΚΑΣ ΚΑΤΑ ΜΕΤΡΟ, ΔΡΑΣΗ, ΕΡΓΟ, ΔΙΚΑΙΟΥΧΟ, ΠΕΡΙΟΧΗ ΚΑΙ ΠΗΓΗ ΧΡΗΜΑΤΟΔΟΤΗΣΗΣ

ΣΚΕΛΟΣ: Β1 Αγροτική ανάπτυξη – ΟΤΔ
 ΜΕΤΡΟ: 03 Αγροτουρισμός
 ΔΡΑΣΗ: 004 Κέντρα εστίασης και αναψυχής (Παραδ. Ταβερν., χώροι γευ/σίας, αναψ/ρια)

Σε εκατ. δραχμές

ΚΩΔ.	ΔΡΑΣΗ/ ΕΡΓΟ	ΔΙΚΑΙΟΥΧΟΣ/ ΠΕΡΙΟΧΗ	ΣΥΝΟΛ. ΚΟΣΤΟΣ	ΣΥΝΟΛΙΚΟ ΕΠΙΛΕΞΙΜΟ ΚΟΣΤΟΣ 5=6+16	ΔΗΜ ΔΑΠΑΝΗ ΕΠΙΧΟΡ. 6=7+12	ΚΟΙΝΟΤΙΚΗ ΣΥΜΜΕΤΟΧΗ				ΕΘΝΙΚΗ ΣΥΜΜΕΤΟΧΗ				ΙΔΙΩΤ.	ΙΔΙΑ ΣΥΜΜΕΤΟΧΗ
						ΣΥΝΟΛΟ	ΕΤΠΑ	ΕΓΤΠΕ	ΕΚΤ	ΣΥΝΟΛΟ	ΚΡΑΤΙΚΗ	ΝΟΜΑΡΧ.	ΑΛΛΟΙ		
1	2	3	4	5	6	7=8+9+10	8	9	10	11=12+13+14	12	13	14	15	16=13+14+15
001	ΕΡΓΟ Παραδοσιακή παροταβέρνα	Κατσαντώνης Χρήστος	20,00	20,00	12,00	9,60	0,00	9,60	0,00	2,40	2,40	0,00	0,00	8,00	8,00
004	ΕΡΓΟ Παραδοσιακό αναψυκτήριο στην Ανέζα	Κοινότητα Ανέζας	4,13	4,13	2,48	1,98	0,00	1,98	0,00	0,50	0,50	0,00	0,00	1,65	1,65
006	ΕΡΓΟ Αποπεράτωση τουριστ. περιπτέρου	Κοινότητα Καταράκτη	35,00	35,00	21,00	16,80	0,00	16,80	0,00	4,20	4,20	0,00	0,00	14,00	14,00
005	ΕΡΓΟ Ανακαίνιση παραδοσιακού καφενείου στην Κόπρανα	Ταγκαρέλης Ιωάννης	15,00	15,00	9,00	7,20	0,00	7,20	0,00	1,80	1,80	0,00	0,00	6,00	6,00

* Πηγή : Αναπτυξιακή Εταιρεία «ΕΤΑΝΑΜ Α.Ε.»

ΠΙΝΑΚΑΣ 1

ΦΟΡΕΑΣ: ΕΤΑΝΑΜ ΑΕ
 ΕΔΡΑ ΦΟΡΕΑ: Πρέβεζα
 ΠΕΡΙΦΕΡΕΙΑ: Ήπειρος
 ΠΡΟΓΡΑΜΜΑ: Leader II νότιας Ηπείρου

ΧΡΗΜΑΤΟΔΟΤΙΚΟΣ ΠΙΝΑΚΑΣ ΚΑΤΑ ΜΕΤΡΟ, ΔΡΑΣΗ, ΕΡΓΟ, ΔΙΚΑΙΟΥΧΟ, ΠΕΡΙΟΧΗ ΚΑΙ ΠΗΓΗ ΧΡΗΜΑΤΟΔΟΤΗΣΗΣ

ΣΚΕΛΟΣ: Β1 Αγροτική ανάπτυξη – ΟΤΔ
 ΜΕΤΡΟ: 03 Αγροτουρισμός

011	ΕΡΓΟ Επιπλωμένα διαμ/τα στη Ροδαυγή - Μ. Παπαβασιλείου	Μ. Παπαβασιλείου	63,60	63,60	38,16	30,53	0,00	30,53	0,00	7,63	7,63	0,00	0,00	25,44	25,44
012	ΕΡΓΟ Επιπλωμένα διαμερίσματα στο Αθαμάνιο - Η. Τριάντος	Ηρακλής Τριάντος	20,00	20,00	12,00	9,60	0,00	9,60	0,00	2,40	2,40	0,00	0,00	8,00	8,00
013	ΕΡΓΟ Επιπλωμένα διαμερίσματα στον Καταρράκτη - Βασ. Ντανέλη	Βασιλική Ντανέλη	62,40	62,40	37,44	29,95	0,00	29,95	0,00	7,49	7,49	0,00	0,00	24,96	24,96
014	ΕΡΓΟ Επιπλωμένα διαμερίσματα στην Σκουληκαριά - Τσαμπάκης	Ανδρέας Τσαμπάκης	66,00	66,00	39,60	31,68	0,00	31,68	0,00	7,92	7,92	0,00	0,00	26,40	26,40
015	ΕΡΓΟ Παραδοσιακό κέντρο εστίασης - αναψυχής στον Μεσοπόταμο -Ευθυμίου	Χρήστος Ευθυμίου	54,00	54,00	32,40	25,92	0,00	25,92	0,00	6,48	6,48	0,00	0,00	21,60	21,60
ΣΥΝΟΛΟ ΔΡΑΣΗΣ			649,00	649,00	389,40	311,52	0,00	311,52	0,00	77,88	77,88	0,00	0,00	259,60	259,60

* Πηγή : Ανάπτυξιακή Εταιρεία «ΕΤΑΝΑΜ Α.Ε.»

ΠΙΝΑΚΑΣ 1

ΦΟΡΕΑΣ: ΕΤΑΝΑΜ ΑΕ
 ΕΔΡΑ ΦΟΡΕΑ: Πρέβεζα
 ΠΕΡΙΦΕΡΕΙΑ: Ήπειρος
 ΠΡΟΓΡΑΜΜΑ: Leader II νότιας Ηπείρου

ΧΡΗΜΑΤΟΔΟΤΙΚΟΣ ΠΙΝΑΚΑΣ ΚΑΤΑ ΜΕΤΡΟ, ΔΡΑΣΗ, ΕΡΓΟ, ΔΙΚΑΙΟΥΧΟ, ΠΕΡΙΟΧΗ ΚΑΙ ΠΗΓΗ ΧΡΗΜΑΤΟΔΟΤΗΣΗΣ

ΣΚΕΛΟΣ: Β1 Αγροτική ανάπτυξη – ΟΤΔ
 ΜΕΤΡΟ: 03 Αγροτουρισμός

005	ΕΡΓΟ Αγροτουριστικά καταλύματα στο Βουλγαρέλι – Παντελής Γιάννος	Γιάννος Παντελής	19,00	19,00	11,40	9,12	0,00	9,12	0,00	2,28	2,28	0,00	0,00	7,60	7,60
006	ΕΡΓΟ Ξενοδοχείο επιπλ. Διαμ/των στο Αθαμάνιο	Κίμων Φώτης	40,00	40,00	24,00	19,20	0,00	19,20	0,00	4,80	4,80	0,00	0,00	16,00	16,00
007	ΕΡΓΟ Αγροτουριστικά καταλύματα στην Αγναντα – Ν. Γιαννούλα	Νίκη Γιαννούλα	38,00	38,00	22,80	18,24	0,00	18,24	0,00	4,56	4,56	0,00	0,00	15,20	15,20
008	ΕΡΓΟ Αγροτουριστικά καταλύματα στην Μεγαλόχαρη – Γ. Κοσσυβάκης	Γεώργιος Κοσσυβάκης	17,00	17,00	10,20	8,16	0,00	8,16	0,00	2,04	2,04	0,00	0,00	6,80	6,80
010	ΕΡΓΟ Επιπλωμένα διαμερίσματα Γ' Τάξης στον Μεσοπόταμο – Κων. Νικολάου	Κων/νος Νικολάου	78,00	78,00	46,80	37,44	0,00	37,44	0,00	9,36	9,36	0,00	0,00	31,20	31,20

* Πηγή : Αναπτυξιακή Εταιρεία «ΕΤΑΝΑΜ Α.Ε.»

ΠΙΝΑΚΑΣ 1

ΦΟΡΕΑΣ: ΕΤΑΝΑΜ ΑΕ

ΕΔΡΑ ΦΟΡΕΑ: Πρέβεζα

ΠΕΡΙΦΕΡΕΙΑ: Ήπειρος

ΠΡΟΓΡΑΜΜΑ: Leader II νότιας Ηπείρου

ΧΡΗΜΑΤΟΔΟΤΙΚΟΣ ΠΙΝΑΚΑΣ ΚΑΤΑ ΜΕΤΡΟ, ΔΡΑΣΗ, ΕΡΓΟ, ΔΙΚΑΙΟΥΧΟ, ΠΕΡΙΟΧΗ ΚΑΙ ΠΗΓΗ ΧΡΗΜΑΤΟΔΟΤΗΣΗΣ

ΣΚΕΛΟΣ: Β1 Αγροτική ανάπτυξη – ΟΤΔ

ΜΕΤΡΟ: 03 Αγροτουρισμός

ΔΡΑΣΗ: 001 Δημιουργία εκσυγχρονισμός, επέκταση αγροτουριστικών καταλυμάτων Σε εκατ. δραχμές

ΚΩΔ.	ΔΡΑΣΗ/ ΕΡΓΟ	ΔΙΚΑΙΟΥΧΟΣ/ ΠΕΡΙΟΧΗ	ΣΥΝΟΛ. ΚΟΣΤΟΣ	ΣΥΝΟΛΙΚΟ ΕΠΙΛΕΞΙΜΟ ΚΟΣΤΟΣ 5=6+16	ΔΗΜ ΔΑΠΑΝΗ ΕΠΙΧΟΡ. 6=7+12	ΚΟΙΝΟΤΙΚΗ ΣΥΜΜΕΤΟΧΗ				ΕΘΝΙΚΗ ΣΥΜΜΕΤΟΧΗ				ΙΔΙΩΤ.	ΓΙΑ ΣΥΜΜΕ ΤΟΧΗ 16=13+1 4+15
						ΣΥΝΟΛΟ 7=8+9+10	ΕΤΠΑ 8	ΕΓΤΠΕ 9	ΕΚΤ 10	ΣΥΝΟΛΟ 11=12+13 +14	ΚΡΑΤΙΚΗ 12	ΝΟΜΑΡΧ. 13	ΑΛΛΟΙ 14		
001	ΕΡΓΟ Αποπεράτωση επιπλωμένων διαμερισμάτων Νικόπολη	Ακρίβης Αριστείδης	70,00	70,00	42,00	33,60	0,00	33,60	0,00	8,40	8,40	0,00	0,00	28,00	28,00
002	ΕΡΓΟ Ξενοδοχείο επιπλ. Δ/των τύπου Γ'	Καραβασίλη Σταυρούλα	77,00	77,00	46,20	36,96	0,00	36,96	0,00	9,24	9,24	0,00	0,00	30,80	30,80
003	ΕΡΓΟ Αγροτουριστικός ξενώνας στα Θεοδώριανα	Ιουλία Λάκκα Τζαχρήστα	34,00	34,00	20,40	16,32	0,00	16,32	0,00	4,08	4,08	0,00	0,00	13,60	13,60
004	ΕΡΓΟ Αγροτουριστικά καταλύματα στο Βουλγαρέλι	Τάσιου Άννα	10,00	10,00	6,00	4,80	0,00	4,80	0,00	1,20	1,20	0,00	0,00	4,00	4,00

* Πηγή : Αναπτυξιακή Εταιρεία «ΕΤΑΝΑΜ Α.Ε.»

6.4.2.4 Μέτρο 4, Μικρές επιχειρήσεις, βιοτεχνίες, υπηρεσίες παρεχόμενες σε μικρή κλίμακα

Συνολικός προϋπολογισμός : 375 εκ. δρχ.

Δημόσια δαπάνη : 225 εκ. δρχ.

Ίδια συμμετοχή : 150 εκ. δρχ.

Στόχος του μέτρου, είναι η ανάπτυξη καινοτόμων επενδύσεων μικρής κλίμακας, που θα αξιοποιούν τους τοπικούς πόρους ή θα παράγουν προϊόντα ποιότητας, που θα αξιοποιούν την τοπική παράδοση.

Ταυτόχρονα θα εξασφαλίζουν νέες θέσεις απασχόλησης στον αγροτικό χώρο.

Το μέτρο αναλύεται στις ακόλουθες δράσεις:

A) Νέες μονάδες οικοτεχνίας, χειροτεχνίας και ειδών λαϊκής τέχνης

Η δράση αυτή χρηματοδοτεί εργαστήρια χειροτεχνικά, εικαστικά και ειδικότερα:

- Δύο εικαστικά εργαστήρια (στην Πρέβεζα και στις Κεραμάτες)
- Δύο χειροτεχνικά εργαστήρια – εργαστήρια κεραμοπλαστικής στο Πέτα
- Ένα εργαστήριο μουσικών οργάνων στην Πρέβεζα
- Ένα εργαστήριο χαρακτηριστικής στην Ν. Κερασούντα
- Ένα εργαστήριο παραδοσιακών στολών στην Ν. Σαμψούντα

B) Νέες βιοτεχνίες – μικρές επιχειρήσεις στον αγροτικό χώρο

Η δράση αυτή χρηματοδοτεί την δημιουργία των ακόλουθων νέων βιοτεχνιών – μικρών επιχειρήσεων:

- Δύο μονάδες εξόρυξης και επεξεργασίας σχιστόπλακας στα Πιστιανά και στην Γραμμενίτσα
- Ένα κηροποιείο στην Α. Καλεντίνη
- Ένα εργαστήριο κερήθρας στην Α. Πέτρα
- Τον εκσυγχρονισμό κηροποιείου στα Δεσποτικά

Γ) Εκσυγχρονισμός επέκταση βιοτεχνιών μικρών επιχειρήσεων

Η δράση αυτή χρηματοδοτεί:

- Την δημιουργία παγοποιείου στο Ψαθάκι Πρέβεζας
- Τον συμπληρωματικό εξοπλισμό σε βιοτεχνία αγαλμάτων στο Λούρο

Δ) Προβολή προώθηση, εκθετήρια, πρατήρια

- Η δράση αυτή χρηματοδοτεί την δημιουργία εκθετηρίου τοπικών προϊόντων, στα πλαίσια του κέντρου πολλαπλών εξυπηρετήσεων του ΕΒΕ Άρτας

6.4.2.5 ΜΕΤΡΟ 5, Αξιοποίηση επί τόπου και εμπορία της γεωργικής – δασικής παραγωγής καθώς και εκείνης της τοπικής αλιείας

Συνολικός προϋπολογισμός : 1584 εκ. δρχ.

Δημόσια δαπάνη : 865 εκ. δρχ.

Ίδια συμμετοχή : 719 εκ. δρχ.

Στόχοι του μέτρου είναι η προώθηση, τυποποίηση, σήμανση των τοπικά παραγόμενων αγροτικών προϊόντων, η επίλυση των προβλημάτων διάθεσης, που εμφανίζουν κάποια αγροτικά προϊόντα της περιοχής, η αύξηση της προστιθέμενης αξίας των αγροτικών προϊόντων και η διαφοροποίηση της γεωργικής παραγωγής και των δραστηριοτήτων με εισαγωγή νέων τεχνικών και μεθόδων στην αγροτική παραγωγή.

Το μέτρο αυτό περιλαμβάνει δράσεις:

A) Δράσεις τύπου καν. 866 για οπωροκηπευτικά

Η δράση αυτή χρηματοδοτεί την δημιουργία επέκταση μετεγκατάσταση των ακόλουθων διαλογής, συσκευασίας, τυποποίησης οπωροκηπευτικών και κυριότερα εσπεριδοειδών στην πεδινή Άρτα, με σκοπό να βελτιωθεί η δυνατότητα διακίνησης εξαγωγής των προϊόντων αυτών που αντιμετωπίζουν προβλήματα διάθεσης.

Πιο συγκεκριμένα έχουν ενταχθεί και υλοποιούνται:

- Συσκευαστήριο οπωροκηπευτικών του Συνεταιρισμού Κομμένου
- Διαλογητήριο συσκευαστήριο ακτινιδίων και ψυκτικοί θάλαμοι της ΕΑΣ Άρτας
- Γραμμή μανταρινιού της ΕΑΣ Άρτας
- 3 ιδιωτικά συσκευαστήρια εσπεριδοειδών στους Πλησιούς, την Γραμμενίτσα και την Βλαχέρνα
- 1 γραμμή για μικρές συσκευασίες οπωροκηπευτικών στον Αγ. Σπυρίδωνα

Β) Δράσεις τύπου καν. 866: Ελαιούχα

Στην δράση αυτή έχουν ενταχθεί και χρηματοδοτούνται για βελτίωση του μηχανολογικού εξοπλισμού τρεις μονάδες επεξεργασίας και τυποποίησης βρώσιμης ελιάς:

- Μια με δικαιούχο τον Αγρ. Συνεταιρισμό Βρώσιμης ελιάς Πέτα
- Δύο ιδιωτικές μονάδες στην Ν. Σινώπη και στην Γραμμενίτσα

Γ) Δράσεις τύπου καν. 866: Γαλακτοκομικά

Στην δράση αυτή, έχουν ενταχθεί στον τομέα των γαλακτοκομικών:

- Ο εκσυγχρονισμός 5 τυροκομικών μονάδων στον Αμμότοπο, στην Ανέζα, στο Πολύδροσο, στην Φιλιπιάδα και στο Κανάλι
- Η βελτίωση εκσυγχρονισμός εργαστηρίου παραδοσιακού γιαουρτιού στην Πρέβεζα
- Η δημιουργία μικρής ορεινής τυροκομικής μονάδας στην Σκουληκαριά

Δ) Δράσεις τύπου καν. 866 Μέλι

Στην δράση αυτή, έχουν ενταχθεί και δημιουργήθηκαν 3 συσκευαστήρια μελιού από αντίστοιχους παραγωγούς στις περιοχές:

- Θεσπρωτικό
- Καστροσυκιά
- Α. Πέτρα

Ε) Αξιοποίηση αλιευτικής παραγωγής

Στην δράση αυτή, έχουν ενταχθεί και υλοποιήθηκαν εξοπλισμοί για την καλύτερη συντήρηση – διακίνηση αλιευμάτων με δικαιούχους:

- Τον αλιευτικό συνεταιρισμό Κορωνησίας
- Τον αλιευτικό συνεταιρισμό Ανέζας – Καλογερικού
- Μία ιδιωτική μονάδα εμπορίας αλιευμάτων στο Πολύδροσο

Ζ) Αξιοποίηση φυτικής παραγωγής

Στην δράση αυτή, εντάχθηκαν και υλοποιήθηκαν 5 μονάδες για την επιδεικτική ενσίρωση σε οικογενειακής μορφής εκμετάλλευση στις περιοχές:

- Αχερουσία
- Λιβαδάρι
- Ωρωπό
- Μύτικα
- Αγ. Σπυρίδωνα

Η) Βιολογικές καλλιέργειες και προϊόντα βιολογικής γεωργίας

Στην δράση αυτή, έχουν ενταχθεί τρεις επενδύσεις καλλιέργειας και διάθεσης βιολογικών προϊόντων που αφορούν όλες εσπεριδοειδή και ειδικότερα:

- Ένας συνεταιρισμός βιοκαλλιεργητών στην Άρτα
- Δύο ιδιώτες καλλιεργητές στην Πρέβεζα και τον Αγ. Σπυρίδωνα

Θ) Υποδομή στήριξης της παραγωγής

Στην δράση αυτή, έχουν ενταχθεί δύο εργαστήρια ελέγχου και πιο συγκεκριμένα:

- Ένα εργαστήριο της ΕΑΣ Πρέβεζας, για τον ποιοτικό έλεγχο του ελαιόλαδου
- Ένα εργαστήριο εδαφολογίας και φυλλοδιαγνωστικής στην Πρέβεζα

Ι) Εκτροφεία θηραμάτων

Στην δράση αυτή έχουν ενταχθεί και χρηματοδοτούνται:

- Δύο εκτροφεία λαγών στον Ωρωπό και στην Α. Πέτρα
- Τρία εκτροφεία αγριογούρουνων στο Τρίκαστρο, στο Δημαριό και στο Κ. Αθαμάνιο
- Ένα εκτροφείο φασιανών – πέρδικας στην Γραμμενίτσα

Κ) Αξιοποίηση δασικής παραγωγής

- Στη δράση αυτή, έχουν ενταχθεί και χρηματοδοτήθηκαν δύο εργαστήρια επεξεργασίας ξύλου μικρά ξυλουργεία στην ορεινή Άρτα και ειδικότερα στην Α. Καλεντίνη

Λ) Επενδύσεις παραγωγής ειδών διατροφής

Στην δράση αυτή έχουν ενταχθεί και χρηματοδοτούνται:

- Η δημιουργία ενός εργαστηρίου – εκθετηρίου τοπικών παρασκευασμάτων, με τον συμπληρωματικό εξοπλισμό στο Θεσπρωτικό από τον τοπικό γυναικείο συνεταιρισμό

- Η δημιουργία δύο εργαστηρίων για γλυκά κουταλιού στην Άρτα και στο Πέτα (από τον τοπικό συν/σμό γυναικών)
- Μία βιοτεχνία παραδοσιακών ζυμαρικών στην Ν. Σαμψούντα
- Ένας φούρνος παραδοσιακών αρτοσκευασμάτων στο Διάσελο Άρτας

M) Εκθετήρια γεωργικών προϊόντων, χώροι πώλησης

- Στην δράση αυτή, έχει ενταχθεί και χρηματοδοτήθηκε η λαϊκή αγορά του δήμου Αρταίων

N) Μονάδες παραγωγής και αξιοποίησης τσίπουρου και λοιπών αποσταγμάτων

Στην δράση αυτή, έχουν ενταχθεί δύο μονάδες παραγωγής τυποποίησης τσίπουρου και ειδικότερα:

- Μία μονάδα παραγωγής τσίπουρου στην Πρέβεζα
- Μία μονάδα παραγωγής τσίπουρου και αποστάγματος ζαμπέλας στο Κλειστό Πέτα

6.4.2.6 ΜΕΤΡΟ 6, Διατήρηση και βελτίωση του φυσικού περιβάλλοντος και του περιβάλλοντος χώρου

Συνολικός προϋπολογισμός: 758 εκ. δρχ.

Δημόσια δαπάνη: 602 εκ. δρχ.

Ίδια συμμετοχή: 156 εκ. δρχ.

A) Αναπλάσεις, αξιοποιήσεις και ανάδειξη τοπίων, περιβάλλοντος και χώρων

Στη δράση αυτή, έχουν ενταχθεί και χρηματοδοτούνται:

- 4 Αναδείξεις περιβάλλοντος χώρου στους καταρράκτες των Τζουμέρκων, στην περιοχή νερόμυλου Αγνάντων, στο κάστρο της Ανθούσας και στο λόφο Περάνθης.
- Μία αποκατάσταση μονοπατιού προς τους καταρράκτες Θεοδωριάννων.
- Η διαμόρφωση χώρων εισόδου στο υπό διαμόρφωση πάρκο Καλογερικού.
- Η κατασκευή ξύλινης αποβάθρας στην Αμμουδιά.

Β) Αξιοποίηση μοναστηριών και εκκλησιών

Στην δράση αυτή, περιλαμβάνονται οι ακόλουθες παρεμβάσεις:

- Συντήρηση και αποκατάσταση 3 μοναστηριών στο Καστρί Ριζοβουνίου, στην Σκουληκαριά και στις Πηγές (Ι.Μ. Σέλτσου).
- Συντήρηση και αποκατάσταση εκκλησιών και περιβάλλοντος χώρου στην παλιά Φιλιπιάδα, στο Βουργαρέλι (Κόκκινη εκκλησιά), στο κάστρο των Ρωγών και στον λόφο Αγ. Αικατερίνης Στρογγυλής

Γ) Συστήματα προστασίας περιβάλλοντος

Στην δράση αυτή, περιλαμβάνεται ένα έργο και ειδικότερα:

- Η εγκατάσταση εξοπλισμού σε ξηραντήριο της ΕΑΣ Άρτας, ώστε να προστατευθεί το περιβάλλον από την σκόνη που αποβάλλεται από την διαδικασία.

Δ) Πολιτιστικά κέντρα, αίθουσες πολλαπλών χρήσεων κ.ά.

Στην δράση αυτή περιλαμβάνεται ένα μόνο έργο:

- Η προμήθεια εξοπλισμού στο πνευματικό κέντρο Κτιστάδων

Ε) Διαδρομές, προσβάσεις, γεφύρια

Στην δράση αυτή, περιλαμβάνονται τα ακόλουθα έργα:

- Η κατασκευή ή βελτίωση 3 μονοπατιών – πεζοδρομίων στο νεκρομαντείο Αχέροντα, στο «Καστρί» Ριζοβουνίου και στον Μεσόπυργο προς την Ι.Μ. Παναγίας.
- Η βελτίωση – κατασκευή τριών δρόμων που συνδέουν οικισμούς με αξιοθέατα και ειδικότερα προς τον Ι.Ν. Παναγίας Μεγαλόχαρης, από την Ροδαυγή προς τη θέση Άμμο στον Άραχθο, προς τους καταρράκτες και προς το τουριστικό περίπτερο της Κοινότητας Καταρράκτη.

Ζ) Αξιοποίηση νερόμυλων

Στην δράση αυτή, έχουν ενταχθεί οι ανακατασκευές – επισκευές σε δύο νερόμυλους:

- Στην παλιά Φιλλιπιάδα
- Στον Καταρράκτη

Θ) Ανάπλαση, ανάδειξη και αξιοποίηση ιστορικών και παραδοσιακών κτιρίων

Στην δράση αυτή, έχουν ενταχθεί τα ακόλουθα έργα:

- Η δεύτερη φάση των εργασιών στο κάστρο Παντοκράτορα
- Η αποκατάσταση του κτιρίου «αστυνομίας» στην Κόπραινα

Ι) Ανάπλαση, ανάδειξη- αξιοποίηση ιστορικών και παραδοσιακών οικισμών και μνημείων

Στην δράση αυτή, έχουν περιληφθεί και χρηματοδοτούνται δύο έργα:

- Οι εργασίες καθαρισμού και αποχλωμάσεων, στο αρχαίο στάδιο της Νικόπολης
- Ο ηλεκτροφωτισμός του Ρωμαϊκού υδραγωγείου στον Αγ. Γεώργιο

6.5 Συμπεράσματα ανάπτυξης

Η προσπάθεια των προγραμμάτων ανάπτυξης, είναι να τονώσει την αγροτική οικονομία της Ηπείρου, με την ενίσχυση μικρών επιχειρήσεων, στους τομείς της επεξεργασίας των αγροτικών και άλλων τοπικών προϊόντων και του αγροτουρισμού.

Νέες τουριστικές εξυπηρετήσεις στον αγροτικό χώρο βελτιώνουν τις προαναφερόμενες τουριστικές υπηρεσίες, δημιουργώντας ένα πακέτο επισκέψεων στην περιοχή. Άλογα για διαδρομές, βόλτες με παϊτόνια αλλά και μικρά σκάφη για τον Αμβρακικό και τον Αχέροντα, εναλλακτικές τουριστικές δραστηριότητες όπως ράφτιν, καγιάκ, αναρριχήσεις, αεροπτερισμός κ.ά, δίνουν στους τουρίστες νέες διεξόδους και ευκαιρίες για περιπέτεια και γνωριμία με την εξαιρετική φύση της περιοχής.

Ορεινές διαδρομές και καταφύγια, τουριστικά περίπτερα αλλά και υποδομές διανομής και εστίασης, όπου υπήρχε ανάγκη, ενίσχυσαν τον ορεινό τουρισμό στα Τζουμέρκα, το Μέτσοβο, τα Ζαγοροχώρια καθώς και σε άλλους ορεινούς όγκους της περιοχής.

Υποδομές ανάδειξης των σπάνιων οικοσυστημάτων συνδυασμένες και με χρηματοδοτήσεις από το ΥΠΕΧΩΔΕ, δημιούργησαν ένα προορισμό οικολογικού ενδιαφέροντος, τόσο στην περιοχή του Αμβρακικού όσο και στην περιοχή του Δέλτα και των στενών του Αχέροντα.

Σε συνδυασμό με τα παραπάνω μέσω του LEADER II νέα προϊόντα όπως τοπικά γλυκά και edésματα, παραδοσιακά γαλακτοκομικά, τσίπουρο, απόσταγμα ζαμπέλας, μαρμελάδες, ζυμαρικά, μέλι, κεραμικά

και άλλα είδη χειροτεχνίας καθώς και άλλα προϊόντα της περιοχής, δίνουν πλέον την δυνατότητα στον τουρίστα να γνωρίσει τα προϊόντα της γης και των ανθρώπων της Ηπείρου.

Όλα τα παραπάνω, έχουν συμβάλει σημαντικά στη δημιουργία νέων θέσεων εργασίας, δίνοντας κίνητρα στους ανθρώπους της ευαίσθητης αυτής περιοχής της Ελλάδας, να παραμείνουν εκεί και να βοηθήσουν στην οικονομική και τουριστική ανάπτυξη της Ηπείρου.

ΚΕΦΑΛΑΙΟ ΕΒΔΟΜΟ

**Η ΣΥΜΒΟΛΗ ΤΩΝ ΔΗΜΟΣΙΩΝ ΕΡΓΩΝ ΣΤΗΝ
ΤΟΥΡΙΣΤΙΚΗ ΑΝΑΠΤΥΞΗ ΤΗΣ ΗΠΕΙΡΟΥ**

7. ΕΙΣΑΓΩΓΗ

Στο κεφάλαιο αυτό, θα απαριθμήσουμε τα δημόσια έργα που κατασκευάστηκαν ή είναι υπό κατασκευή στους νομούς Άρτας, Θεσπρωτίας, Ιωαννίνων και Πρέβεζας και που πιστεύουμε ότι θα συμβάλλουν σημαντικά στην τουριστική ανάπτυξη της Ηπείρου.

7.1.1 Γενικά η Εγνατία οδός

Εγνατία Οδός, σημαίνει σχεδιασμός και κατασκευή μεγάλου αριθμού τεχνικών έργων, όπως μεγάλες γέφυρες, σήραγγες, ορύγματα, επιχώματα και εκτεταμένα έργα οδοποιίας, μεγέθη πρωτόγνωρα για τα ελληνικά δεδομένα.

Τίθενται υψηλές λειτουργικές απαιτήσεις και τηρούνται διεθνείς προδιαγραφές, ακόμη και σε δύσκολες συνθήκες όπως στην Πίνδο.

Η Εγνατία Οδός υλοποιείται μεθοδικά και σταθερά και είναι ο πρώτος αυτοκινητόδρομος στην Ελλάδα που κατασκευάζεται εξ αρχής.

7.1.2 Το έργο της Εγνατίας Οδού

Στο κατώφλι του 21^{ου} αιώνα, το μεγαλύτερο έργο οδοποιίας που πραγματοποιείται στον Ελλαδικό και ένα από τα μεγαλύτερα στον ευρύτερο Ευρωπαϊκό χώρο, είναι η Εγνατία Οδός που αποτελεί ιστορική συνέχεια της Ρωμαϊκής Εγνατίας Οδού.

Η Εγνατία Οδός είναι ένας σύγχρονος Αυτοκινητόδρομος, μήκους 680 χλμ. που πρόκειται να αποτελέσει την μοναδική ίσως, οδική και κατ' επέκταση επικοινωνιακή γέφυρα ανάμεσα στα Ανατολικά και Δυτικά σύνορα του Βορείου τμήματος της Ελλάδας. Ξεκινά από την Ηγουμενίτσα, διασχίζει τους Νομούς Θεσπρωτίας, Ιωαννίνων,

Γρεβενών, Κοζάνης, Ημαθίας, Θεσσαλονίκης, Καβάλας, Ξάνθης, Ροδόπης, Έβρου και καταλήγει στους Κήπους, στα σύνορα με την Τουρκία.

Συμπληρώνεται με 9 κάθετους Οδικούς Άξονες, που συνδέουν την Ελλάδα με την Αλβανία, την ΠΓΔΜ (FYROM), την Βουλγαρία και την Τουρκία. Ο κύριος άξονας πλαισιώνεται με παρόδιους βοηθητικούς δρόμους συνολικού μήκους 720 χλμ.

Η Εγνατία Οδός σχεδιάστηκε με τις προδιαγραφές των Διευρωπαϊκών δικτύων, διατομή κλειστού Αυτοκινητόδρομου με δύο ανεξάρτητους κλάδους κυκλοφορίας με διαχωριστική νησίδα, συνολικού πλάτους 24,5 μ., στο μεγαλύτερο μήκος της, με εξαίρεση μικρά ορεινά τμήματά της.

Το γεγονός που την καθιστά από τα πλέον ενδιαφέροντα τεχνικά δρώμενα της Ελλάδας, είναι επίσης το πλήθος των τεχνικών έργων που περιλαμβάνονται κατά μήκος του άξονά της.

Ειδικότερα κατασκευάζονται:

- 1650 γέφυρες συνολικού μήκους 40 χλμ. (ή 80 χλμ. μονές γέφυρες).
- 76 σήραγγες συνολικού μήκους 49,5 χλμ. (ή 99χλμ. μονές σήραγγες), από τις οποίες τρεις έχουν μήκος μεγαλύτερο των 3 χλμ., όπως η δίδυμη Σήραγγα Δρίσκου μήκους 4,7 χλμ. ανά κλάδο κυκλοφορίας, η δίδυμη Σήραγγα Δωδώνης μήκους 3,4 χλμ. ανά κλάδο κυκλοφορίας και η διπλής κυκλοφορίας Σήραγγα Μετσόβου μήκους 3,5 χλμ. που είναι ήδη κατασκευασμένη,

περιλαμβανομένων των σιδηροδρόμων της Μεσογειακής χάραξης Στρυμόνας – Πέραμος.

- 50 ανισόπεδοι κόμβοι που θα εξυπηρετήσουν την σύνδεση του άξονα με το υπάρχον οδικό δίκτυο
- 43 περάσματα ποταμών
- 11 ανισόπεδες διασταυρώσεις με το σιδηροδρομικό δίκτυο.

7.1.3 Ποια είναι η σημασία του έργου

Η Εγνατία Οδός και οι κάθετοι άξονες της, αποτελούν την ραχοκοκαλιά του συστήματος μεταφορών στη Βόρεια Ελλάδα.

Με την κατασκευή της, μειώνονται οι χρονοαποστάσεις και βγαίνουν από την απομόνωση οι περιοχές Ηπείρου, Δυτικής Μακεδονίας και Θράκης.

Αυξάνονται οι δυνατότητες επενδύσεων σε μεταφορές, βιομηχανία και τουρισμό. Ενώνονται τα βιομηχανικά κέντρα Δύσης και Ανατολής.

Η Εγνατία Οδός αποτελεί τον συλλεκτήριο άξονα των Πανευρωπαϊκών διαδρομών στην Βαλκανική και Νοτιοανατολική Ευρώπη, με τους οποίους συνδέεται μέσω 9 κάθετων οδικών αξόνων.

7.1.4 Τι κατασκευάζεται στην Ήπειρο

Ποσό σε δις. δρχ. (με ΦΠΑ)

Εργολαβίες που περατώθηκαν

Τομέας	Περιφέρεια	Πρόγραμμα	Κωδ. Ε.Ο.Α.Ε	Σύμβαση	Τμήμα οδού	km	Προϋπολογισμός Δημοπράτησης	Ανάδοχος
ΔΥΤΙΚΟΣ	Ηπείρος	Τ.Σ.	1.1.2	901 ΒΠ	Λαδοχώρι- Λυκοπόδι	7,0	10,620	Κ/Ε ΤΕΧΝΙΚΗ ΟΛΥΜΠΙΑΚΗ ΑΕ-ΜΟΧΛΟΣ ΑΕ
	Ηπείρος	Τ.Σ.	1.1.3	902 ΒΠ	Λυκοπόδι - Μακρυχώρα	2,5	11,600	Κ/Ε ΤΕΧΝΟΔΟΜΗ ΑΦΟΙ ΤΡΑΥΛΟΥ - ΕΚΤΕΡ
	Ηπείρος	Τ.Σ.	1.1.5	905 ΟΠ	Μακρυχώρα - Κρυσταλλοπηγή	5,2	9,500	Κ/Ε ΟΔΩΝ & ΟΔΟΣΤΩΜΑΤΩΝ - ΙΡΙΣ
	Ηπείρος	Τ.Σ.	1.2.1	908 ΒΠ	Ψηλορράχη - Αγ. Νικόλαος	7,5	10,000	ΤΕΧΝΙΚΗ ΟΛΥΜΠΙΑΚΗ ΑΕ
	Ηπείρος	Τ.Σ.	1.2.2	909 ΒΠ	Αγ. Νικόλαος - Κουμαριά	7,0	14,500	Κ/Ε ΑΤΕΜΚΕ - ΤΕΧΝΟΔΟΜΗ ΑΦΟΙ ΤΡΑΥΛΟΥ - ΗΦΑΙΣΤΟΣ
	Ηπείρος	Τ.Σ.	1.2.3	910 ΒΠ	Κουμαριά - Αγ. Αναστασία	5,0	10,000	Κ/Ε ΑΚΤΩΡ ΑΤΕ - ΑΤΤΙ_ΚΑΤ ΑΤΕ
ΕΡΓΟΛΑΒΙΕΣ ΣΕ ΕΞΕΛΙΞΗ								
ΔΥΤΙΚΟΣ	Ηπείρος	Τ.Σ.ΙΙ	1.1.2/3/6 & 1.2.1/2/3	987	Υπολειπόμενες εργασίες στα τμήματα από Λαδοχώρι έως Αγ. Αναστασία		1,770	ΤΕΧΝΙΚΗ ΟΛΥΜΠΙΑΚΗ Α.Ε
	Ηπείρος	Τ.Σ.ΙΙ	1.1.3/4/5 & 1.2.2	907	Κόμβος Ηγουμενίτσας - Α.Κ. Σελλών (Εργασίες ολοκλήρωσης)	4,0	29,000	Κ/Ε ΜΟΧΛΟΣ Α.Ε - ΑΤΕΜΚΕ ΑΤΕ - ΒΙΟΤΕΡ ΑΕ
	Ηπείρος	Τ.Σ.ΙΙ	1.1.3 & 1.2.1/2	995	Εκτέλεση Η/Μ εργασιών σήραγγας Βασιλικού & εργασίας σήμανσης ασφάλειας από Ψηλορράχη έως κόμβο Τυριάς		1,130	ΤΕΧΝΙΚΗ ΟΛΥΜΠΙΑΚΗ ΑΕ
	Ηπείρος	Τ.Σ.	1.1.4	991	Σήραγγες Μεσοβουνίου και Γκρίκας	2,1	8,000	ΑΤΤΙ-ΚΑΤ ΑΤΕ
	Ηπείρος	Τ.Σ.	1.1.5 & 1.2.2	969	Μακρυχώρα - Κρυσταλλοπηγή & Αγ. Νικόλαος - Κουμαριά		1,750	ΤΕΧΝΙΚΗ ΟΛΥΜΠΙΑΚΗ ΑΕ
	Ηπείρος	Τ.Σ.	1.1.6	906	Κρυσταλλοπηγή - Ψηλορράχη	10,3	23,000	Κ/Ε Κ.Ι. ΣΑΡΑΝΤΟΠΟΥΛΟΣ ΑΕ

Η τουριστική ανάπτυξη της Ηπείρου το έτος 1990-2000

									- ASTALDI SPA
Ηπειρος	Τ.Σ.	1.1.7/8	993	Γέφυρες Μεσοβουνίου και Κρυσταλλοπηγής	1,1	8,000			ΜΗΧΑΝΙΚΗ Α.Ε. - Σ. ΣΙΓΑΛΑΣ ΑΤΕ
Ηπειρος	Τ.Σ.ΙΙΙ	1.2.2	980	Αγ. Νικόλαος - Κουμαριά (συμπληρωματικές εργασίες)		1,690			ΑΚΤΩΡ ΑΤΕ
Ηπειρος	Τ.Σ.ΙΙ	1.2.2	989	Μεταφορά πέτρινου γεφυριού περιοχής Σενίκου Ιωαννίνων		0,038			ΓΕΩΡΓΙΟΥ ΑΝΔΡΕΑΣ
Ηπειρος	Τ.Σ.ΙΙ	1.2.2	994	Εργασίες εγκατάστασης Η/Μ εξοπλισμού για την ολοκλήρωση του αριστερού κλάδου της σήραγγας Σ1Ν		1,160			ΑΚΤΩΡ ΑΤΕ
Ηπειρος	Τ.Σ.ΙΙ	1.2.2	1003	Κατασκευή Α/Κ Σελλών		1,145			ΠΑΝΤΕΧΝΙΚΗ ΑΕ
Ηπειρος	Τ.Σ.ΙΙ	1.2.2	1010	Εργασίες εγκατάστασης Η/Μ εξοπλισμού για την ολοκλήρωση του δεξιού κλάδου της σήραγγας Σ1Ν		1,160			ΑΚΤΩΡ ΑΤΕ
Ηπειρος	Τ.Σ.ΙΙ	1.2.2/3	983	Αγ. Νικόλαος - Αγ. Αναστασία (συμπληρωματικές εργασίες)		1,770			ΤΕΒ ΑΕ
Ηπειρος	Τ.Σ.ΙΙ	1.3.1	1014	Εργασίες προστασίας πρανών εκκαμής περιοχής Αγ. Αναστασίας		1,178			ΕΤΕΘ ΑΕ
Ηπειρος	Π.Ο.Α. Ο.Α.Λ.Α.Α	1.3.1/3 2.1/2	911	Αγ. Αναστασία - Δωδώνη - Πεδινή - Δροσοχώρι	20,6	22,000			Κ/Σ ΤΕΒ ΑΕ - ΘΕΜΕΛΙΟΔΟΜΗ ΑΕ - ΠΑΝΤΕΧΝΙΚΗ ΑΕ
Ηπειρος	Τ.Σ.	1.3.2	912	Σήραγγα Δωδώνης	3,7	18,500			Κ/Σ ΑΚΤΩΡ ΑΤΕ - ΑΒΑΞ ΑΕ - ΕΤΕΘ ΑΤΕ
Ηπειρος	Τ.Σ.ΙΙ	1.3.2α	1018	Ολοκλήρωση πλήρους διανοίξεως του δεξιού κλάδου της Σήραγγας Δωδώνης		1,155			ΤΕΒ ΑΕ
Ηπειρος	Τ.Σ.ΙΙ	1.3.3/2.1	1005	Εξοδος σήραγγας Δωδώνης - Α/Κ Ιωαννίνων (εργασίες ολοκλήρωσης)		1,174			ΘΕΜΕΛΙΟΔΟΜΗ ΑΕ
Ηπειρος	Π.Ο.Α. Ο.Α.Λ.Α.Α.	2.3	958	Σήραγγα Δρίσκου	4,8	34,000			Κ/Σ ΕΛΛΗΝΙΚΗ ΤΕΧΝΟΔΟΜΙΚΗ ΑΕ - ΘΕΜΕΛΙΟΔΟΜΗ ΑΕ - ΠΑΝΤΕΧΝΙΚΗ ΑΕ - ΕΤΑΝΕ/ΕΥΚΛΕΙΔΗΣ ΑΕ
Ηπειρος	Ο.Α.Λ.Α.Α	2.4	915	Ποταμός Αραχθός έως Περιστέρι	8,7	44,000			ΕΛΛΗΝΙΚΗ ΤΕΧΝΟΔΟΜΙΚΗ ΑΕ

Η τουριστική ανάπτυξη της Ηπείρου το έτος 1990-2000

								- ΠΑΝΤΕΧΝΙΚΗ ΑΕ - ΤΕΡΝΑ ΑΕ - ΑΘΗΝΑ ΑΕΤΒ & ΤΕ
	Ηπειρος	Τ.Σ.	3.1	916	Περιστέρι - Ανθοχώρι	4,4	5,000	Κ/Ε ΑΚΤΩΡ ΑΤΕ - ΑΒΑΞ ΑΕ - ΕΤΕΘ ΑΤΕ
	Ηπειρος	Ο.Α.Λ.Α.Α	3.2	917	Ανθοχώρι - Α/Κ Μετσόβου	5,8	63,000	Κ/Ε ΜΗΧΑΝΙΚΗ ΑΕ - ΑΒΑΞ ΑΕ - ΑΘΗΝΑ ΑΕΤΒ & ΤΕ - ΜΟΧΛΟΣ ΑΕ
	Ηπειρος	Ο.Α.Λ.Α.Α	3.3	959	Σήραγγες Ανηλίου & Αγ. Νικολάου	2,9	44,500	Κ/Ε ΑΚΤΩΡ ΑΤΕ ΘΕΜΕΛΙΟΔΟΜΗ ΑΕ-ΕΤΕΘ ΑΕ- ΘΕΜΕΛΗ ΑΕ
	Ηπειρος	Τ.Σ.	3.5.1/2	952	Μέτσοβο Παναγιά (ανατολική πρόσβαση)1 ^η «Χωματοουργικές αποστράγγιση» εργολαβία εργασίες,	7,8	6,000	Κ/Ε ΤΕΧΝΙΚΗ ΟΛΥΜΠΙΑΚΗ ΑΕ- ΜΟΧΛΟΣ ΑΕ
ΔΥΤΙΚΟΣ	Ηπειρος	Interreg II	38	704	Γέφυρα Μέρτζανης	0,105	0,600	ΘΕΜΕΛΙΟΔΟΜΗ ΑΕ

*Πηγή : «ΕΓΝΑΤΙΑ ΟΔΟΣ Α.Ε.»

7.1.5 Τι έχει κατασκευαστεί στην Ήπειρο

Το τμήμα που κατασκευάστηκε πριν το 1994 και θεωρείται ολοκληρωμένο για την πρώτη φάση του έργου της ΕΓΝΑΤΙΑΣ ΟΔΟΥ είναι η σήραγγα Μετσόβου με μήκος 3,5 χλμ.

Κωδ. Ε.Ο.Α.Ε.	Οδικό Τμήμα	Μήκος Km	διατομή	Παρατηρήσεις
3,4	Σήραγγα Μετσόβου	3,50	Μονή σήραγγα	

* ΠΗΓΗ: ΕΓΝΑΤΙΑ ΟΔΟΣ Α.Ε.

7.1.6 Τι θα παραδοθεί στην κυκλοφορία στη Ήπειρο

Σύμφωνα με το εγκεκριμένο χρονοδιάγραμμα μέχρι το καλοκαίρι του 2002 θα παραδοθούν στην κυκλοφορία της Ηπείρου 34 χλμ.

Τμήματα σε κυκλοφορία – καλοκαίρι 2002

Τμήμα	Χιλιόμετρα
Λαδοχώρι – Λυκοπόδι	6 χλμ.
Γκρίκα – Νεοχώρι	6 χλμ.
Ψηλορράχη – Τύρια (Σέλλες)	18 χλμ.
Σηδ. Δωδώνης – Πεδινή	4 χλμ.

* Πηγή: ΕΓΝΑΤΙΑ ΟΔΟΣ Α.Ε.

7.1.7 Γέφυρες και μικρά τεχνικά έργα της Εγνατίας Οδού στην Ήπειρο

Στην Εγνατία Οδό κατασκευάζονται περίπου 1650 μικρές και μεγάλες γέφυρες, με μήκη που φθάνουν το 1 χλμ. (γέφυρες Άραχθου, Γρεβενιώτικου κ.λ.π.), με ανοίγματα έως και 230 μ (γέφυρα Βοτονουσίου) και με υψηλά βάθρα έως και 100 μ (γέφυρα Μετσοβίτικου). Εφαρμόζονται όλες οι μέθοδοι κατασκευής και όλοι οι τύποι γεφυρών, καθώς και ειδικές γέφυρες (μεγάλα ανοίγματα).

Η Εγνατία Οδός σχεδιάζει και κατασκευάζει ποικίλης μορφής μεγάλα και μικρά τεχνικά έργα. Το γενικό σύνολό τους ανέρχεται στον αριθμό των 1.650, με συνολικό μήκος περίπου 40 χλμ. και προϋπολογισμό, περίπου 200 δις δρχ.

Στα τεχνικά έργα περιλαμβάνονται κιβωτοειδείς οχετοί έως και πολύ μεγάλες γέφυρες συνολικού μήκους έκαστη, έως και 1000μ. Περιλαμβάνονται επίσης ανισόπεδες διαβάσεις ύψους βάρων 6,0μ. και μεγάλες κοιλαδογέφυρες, με βάθρα ύψους μέχρι 80μ. (Γέφυρα Μπαλντούμας, Γέφυρα Γ12 στο τμήμα Πολύμυλος - Λευκόπετρα).

Για την κατασκευή μιας τέτοιας ποικιλίας γεφυρών, έχουν επιστρατευθεί όλες σχεδόν οι σύγχρονες μέθοδοι κατασκευής. Ο μεγάλος αριθμός των γεφυρών, επιλέχθηκε για περιβαλλοντικούς λόγους, προκειμένου να αποφευχθούν τα μεγάλα επιχώματα. Πρόκειται για δίδυμες γέφυρες με ανεξάρτητους φορείς ανά κλάδο κυκλοφορίας, σύμφωνα με την πρακτική των γερμανικών αυτοκινητοδρόμων. Λόγω σχεδιασμού, μεγάλου μήκους ή μεγάλου ανοίγματος, ορισμένες από τις

γέφυρες της Εγνατίας Οδού μπορούν να χαρακτηρισθούν, τόσο στην Ελλάδα όσο και διεθνώς, ως ειδικές γέφυρες.

Οι γέφυρες που ανήκουν στον τομέα της Ηπείρου είναι:

- ⇒ Αράχθου μήκους 1010μ., (ύψος βάθρων 80μ.) Προβολοδόμηση
- ⇒ Βοτονοσίου μήκους 540μ. (κεντρικό άνοιγμα 230μ.) Προβολοδόμηση
- ⇒ Κρυσταλλοπηγής με δύο σε απόσταση μεταξύ τους κλάδους, με μήκος περίπου 850μ. ο αριστερός, 640μ. ο δεξιός και μέθοδο κατασκευής κινητού ικριώματος
- ⇒ Μετσόβιτικου μήκους 500μ.,
- ⇒ Μεσοβουνίου μήκους 260μ., (κεντρικό άνοιγμα 100μ.) Προβολοδόμηση

7.1.8 Οι σήραγγες της ΕΓΝΑΤΙΑΣ ΟΔΟΥ στην Ήπειρο

Κατά μήκος της «Εγνατίας Οδού», προβλέπονται 76 οδικές σήραγγες συνολικού μήκους 99 χλμ., στον τομέα της Ηπείρου, με συνολικό μήκος 16,835 χλμ. Οι σήραγγες στη Ήπειρο κατασκευάζονται με τη μέθοδο της διάτρησης [bored tunnels], ενώ στο υπόλοιπο μήκος της ΕΓΝΑΤΙΑΣ ΟΔΟΥ, υπάρχουν και σήραγγες που κατασκευάζονται με τη μέθοδο της εκσκαφής και επανεπίχωσης [cut & cover].

Μεγάλες σήραγγες Εγνατίας Οδού στην Ήπειρο

Περιφέρεια	Όνομασία Σήραγγας	Μήκος σε μέτρα	Μέθοδος κατασκευής	Γεωλογικοί Σχηματισμοί
Ήπειρος	Δωδώνη	3.350	Διάτρηση	Ασβεστόλιθος
Ήπειρος	Δρίσκου	4.590	Διάτρηση	Σχηματισμοί Φλύσχη
Ήπειρος	T8	2.130	Διάτρηση	Σχηματισμοί Φλύσχη
Ήπειρος	Κρημνού	1.080	Διάτρηση	Σχηματισμοί Φλύσχη
Ήπειρος	Νέα Αηγλίου	2.135	Διάτρηση	Σχηματισμοί Φλύσχη
Ήπειρος	Μετσόβου	3.550	Διάτρηση	Οφιόλιθοι / Φλύσχη

* ΠΗΓΗ: ΕΓΝΑΤΙΑ ΟΔΟΣ Α.Ε.

7.1.9 Τι δημοπρατείται για την Ήπειρο

Δημοπρατείται:

Ι. Τμήματα της Εγνατίας

α/α	Περιφέρεια	Πρόγραμμα	Κωδ. Ε.Ο.Α.Ε.	Τμήμα Οδού	Μήκος Km	Προϋπολογισμός Δημοπράτησης	Σύστημα Δημοπράτησης	Προκήρυξη Διαγωνισμού	Παρατηρήσεις
1	Ήπειρος	Τ.Σ.	1.2.1/2/3	Εργασίες Ολοκλήρωσης από Α/Κ Ιωαννίνων		37.000	Συμπλ. Τιμολογίου Ανοιχτή διαδικασία	8/3/2001	Υπό ανάθεση
2	Ήπειρος	ΟΑΛΑΑ	2.1/2/3	Εργασίες ολοκλήρωσης από Α/Κ Ιωαννίνων έως Ποταμό Αραχθό	7,5	46.000	Συμπλ. Τιμολογίου Ανοιχτή διαδικασία	31/12/2002	Υπό δημοπράτηση

Δημοπρατήσεις Έτους 2002

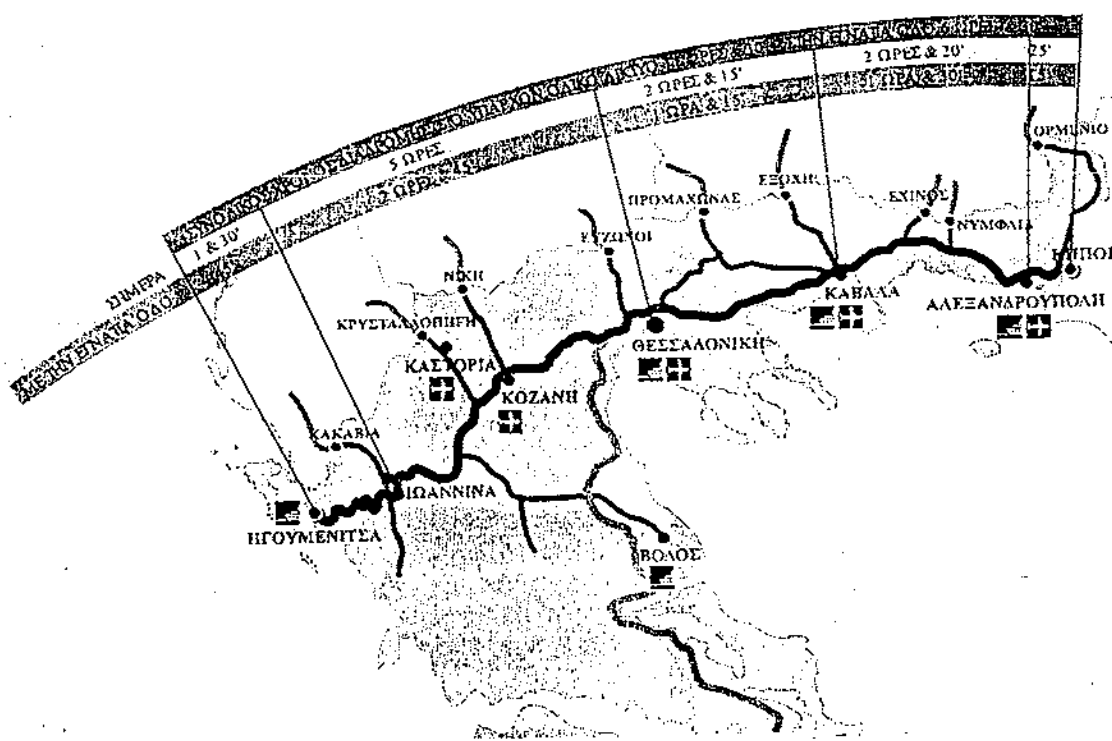
Ι. Τμήματα της Εγνατίας

α/α	Περιφέρεια	Πρόγραμμα	Κωδ. Ε.Ο.Α.Ε.	Τμήμα Οδού	Ενδεικτικός προϋπολογισμός Δημοπράτησης	Σύστημα Δημοπράτησης
1	Ήπειρος	Τ.Σ. II	1.1.2./6	Ηγουμενίτσα – Ελευθεροχώρι	45.000	Συμπλ. Τιμολογίου Ανοιχτή διαδικασία
2	Ήπειρος	ΟΑΛΑΑ	2.4.	Γέφυρα Αράχθου Ποταμού	18.000	Συμπλ. Τιμολογίου Ανοιχτή διαδικασία
3	Ήπειρος	ΟΑΛΑΑ	3.2.	Γέφυρα Μετσοβίτικου Ποταμού	8.500	Συμπλ. Τιμολογίου Ανοιχτή διαδικασία
4	Ήπειρος	Τ.Σ. II	3.5.1/2	Σήραγγα Μετσόβου – Παναγιά & Η/Μ Σήραγγας Μετσόβου	25.000	Συμπλ. Τιμολογίου Ανοιχτή διαδικασία

Πηγή: «ΕΓΝΑΤΙΑ ΟΔΟΣ Α.Ε.»

Εκτός των παραπάνω δημοπρασιών, για τον τομέα της Ηπείρου, το τμήμα «Γέφυρα Μπαλντούμας – Περιστέρι» με 2,4 χλμ, (κωδ. Ε.Ο.Α.Ε. 2.3/4), βρίσκεται υπό μελέτη. Η εκπόνηση των μελετών, ολοκληρώνεται.

7.1.10 Ο χρόνος διαδρομής που επιτυγχάνεται με το έργο της «Εγνατίας Οδού»



* ΠΗΓΗ: «ΕΓΝΑΤΙΑ ΟΔΟΣ» Α.Ε.

Στην παραπάνω απεικόνιση παρατηρείται η σημαντική μείωση του χρόνου, αλλά και των αποστάσεων, που θα επιτυγχάνονται με την ολοκλήρωση της ΕΓΝΑΤΙΑΣ ΟΔΟΥ.

7.1.11 Η συνολική χρηματοδότηση του έργου

Η Εγνατία Οδός είναι έργο προτεραιότητας για την Ευρωπαϊκή Ένωση. Μέρος της συνολικής δαπάνης των 400 δις δρχ., συγχρηματοδοτήθηκε από το «2ο Κοινοτικό Πλαίσιο Στήριξης»(Κ.Π.Σ.) και μέρος της συνολικής δαπάνης των 800 δις δρχ. από το 3ο ΚΠΣ.

Επίσης έχουν εγκριθεί δάνεια από την Ευρωπαϊκή Τράπεζα Επενδύσεων ύψους 535 δις δρχ., για την χρηματοδότηση του υπόλοιπου μέρους της παραπάνω δαπάνης των 1200 δις δρχ. Επιπλέον εξετάζονται όλες οι δυνατές μορφές χρηματοδότησης και από τον ιδιωτικό τομέα για τα τμήματα που είναι εκτός χρηματοδοτικού προγράμματος.

7.1.12 Ανάδοχος εταιρεία

Η «ΕΓΝΑΤΙΑ ΟΔΟΣ Α.Ε.», ιδρύθηκε τον Σεπτέμβριο του 1995 στο πλαίσιο των διαπραγματεύσεων της Κοινοτικής και Ελληνικής πλευράς, για την ταχεία υλοποίηση του 2ου Κοινοτικού Πλαισίου Στήριξης.

Είναι Εταιρεία με μοναδικό μέτοχο το Δημόσιο, λειτουργεί όμως με ιδιωτικοοικονομικά κριτήρια και εποπτεύεται από το Υ.ΠΕ.ΧΩ.Δ.Ε. Σκοπός της είναι η διαχείριση της μελέτης και κατασκευής, η συντήρηση, ο εξοπλισμός και η εκμετάλλευση της Εγνατίας Οδού, των οδικών αξόνων που την εξυπηρετούν, καθώς και άλλων έργων εντός ή εκτός της Ελληνικής επικράτειας.

Στη διαχείριση του έργου και στην επίβλεψη της κατασκευής συνεργάζονται Διεθνείς Οίκοι, με εμπειρία στη διοίκηση και επίβλεψη μεγάλων έργων, που προσλήφθηκαν με διεθνείς διαγωνισμούς. Η Εταιρεία χρησιμοποιεί επίσης και αποσπασμένους έμπειρους μηχανικούς του Δημοσίου.

7.2 Ζεύξη Πρέβεζας Ακτίου με υποθαλάσσια σήραγγα

Το έργο «Ζεύξη Πρέβεζας Ακτίου», περιλαμβάνει μια υποθαλάσσια ποντιζόμενη σήραγγα, που αποτελεί ένα από τα σημαντικότερα έργα στο είδος του, διότι είναι η μοναδική υποθαλάσσια σήραγγα στην Ελλάδα και η δεύτερη στην Ευρώπη μετά την σήραγγα της Μάγχης.

Με την ένωση της Πρέβεζας με το Άκτιο, δια μέσο της σήραγγας μειώνεται η χρονοαπόσταση και διευκολύνεται η πρόσβαση στην στερεά Ελλάδα και στα νησιά του Ιονίου. Το πρωτότυπο αυτό έργο θα συμβάλλει σημαντικά στην ανάπτυξη και στον τουρισμό της περιοχής και ολόκληρης της Ηπείρου.

Η Ζεύξη αποτελείται από οδικές προσβάσεις, σταθμό διοδίων και δύο κτήρια εξυπηρέτησης Η/Μ.

Στις 16/09/1994 δημοπρατήθηκε με συμφωνητικό ποσό 42.208.238 € με προθεσμία περαίωσης (10/08/1998)). Το έργο όμως δεν ολοκληρώθηκε τότε και δόθηκε παράταση μέχρι τις 20/04/2001.

Από τις 20/04/2001 το έργο εκτελείται εκτός συμβατικής προθεσμίας και έχουν επιβληθεί οι προβλεπόμενες ποινικές ρήτρες. Το ύψος της δαπάνης ανέρχεται στα 30.000.000.000 δρχ. και ο νέος χρόνος περαίωσης είναι ο Μάρτιος 2002.

Μέχρι σήμερα στο έργο έχουν ολοκληρωθεί όλα τα τμήματά του, εκτός μερικών εργασιών τελειωμάτων. Συγκεκριμένα γίνονται δοκιμές και ρυθμίσεις Η/Μ εξοπλισμού και πάσσαλοι περιοχής αρμού X1/X2

Ανάδοχος εταιρεία είναι οι Κ/Ε CRISTIAN AND NIELSEN LTD. – T.E.Γ.K. A.E.

7.3 Επέκταση δαπέδου στάθμευσης αεροσκαφών και κατασκευή νέων συνδετηρίων τροχοδρόμων στον κρατικό αερολιμένα Άκτιου

Το έργο του κρατικού Αερολιμένα ΑΚΤΙΟ, όπου βρίσκεται υπό κατασκευή από τις 20 Αυγούστου 2001 περιλαμβάνει την επέκταση δαπέδου στάθμευσης αεροσκαφών, κατασκευή νέων συνδετηρίων τροχοδρόμων, εγκατάσταση φρακτών εκτροπής καυσαερίων αεροσκαφών, φωτισήμανση, περίφραξη και έργα απορροής ομβρίων υδάτων. Ο αρχικός προϋπολογισμός του έργου ανέρχεται στα 875.656.277 δρχ, και ανάδοχος εταιρεία ορίστηκε η ΕΡΓΟΚΑΤ Α.Ε.

Η ολική προθεσμία εκτέλεση του έργου ορίζεται σε τετρακόσιες είκοσι (420) ημερολογικές μέρες από την ημέρα που υπογράφηκε η εργολαβική σύμβαση.

Αν και το αεροδρόμιο βρίσκεται στο νομό Αιτωλοακαρνανίας, εξυπηρετεί κυρίως τα συμφέροντα του Νομού Πρέβεζας και γενικότερα της Ηπείρου.

7.4 Νέος λιμένας Ηγουμενίτσας

Το έργο του λιμένα της Ηγουμενίτσας, ανήκει στην κατηγορία των μεγάλων και πολυδάπανων έργων. Λόγω της μεγάλης προσέλευσης επιβατικών και εμπορικών πλοίων, κρίθηκε απαραίτητη η κατασκευή νέου μεγαλύτερου λιμανιού.

Το έργο περιλαμβάνει κατασκευή κρηπιδότοιχου, το οποίο έχει ολοκληρωθεί. Επίσης επίχωση και έργα υποδομής χερσαίας λιμενικής ζώνης, τα οποία έχουν ολοκληρωθεί κατά 90% μαζί με τα φρεάτια και

εκτελούνται έργα οδοποιίας της χερσαίας ζώνης. Ακόμη κτιριακά έργα (Τερματικός σταθμός επιβατών, που έχει ολοκληρωθεί περίπου το 50%, Πύλη που έχει ολοκληρωθεί περίπου το 80% του συνόλου και κτίρια Η/Μ εγκαταστάσεων και πυροσβεστικού σταθμού, τα οποία βρίσκονται υπό κατασκευή. Επιπλέον στο χώρο αυτόν, γίνονται και έργα οδοποιίας, που περιλαμβάνουν, τη σύνδεση του λιμανιού με την Εγνατία οδό και τους υπόλοιπους δρόμους, τα οποία είναι υπό κατασκευή.

Η έναρξη των εργασιών έγινε στις 20/05/1996 και ο συμβατικός χρόνος περαίωσης προσδιορίζεται στις 30/06/2002. ο συνολικός προϋπολογισμός ανέρχεται στα 17.500.000.000 δρχ. και το σύνολο των απορροφήσεων μέχρι σήμερα ανέρχεται στα 13.000.000.000 δρχ.

Ανάδοχες εταιρίες είναι οι Κ/Ε ΑΘΗΝΑ ΑΕΤΒ και ΤΕ – FOMENTO DE CONSTRUCCIONES Y CONTRATAS S.A. (F.C.C.)

7.5 Βελτίωση και κατασκευή οδού Άρτας – Καρδίτσας

Πρόγραμμα ΤΔΕ

Χωρίς τεχνικό δελτίο έργου

Υλοποίηση: Έργο ολοκληρώθηκε (100%)

1^ο υποέργο: Κατασκευή μιας στρώσης βάσης και ασφαλτόστρωση τάπητα σε μήκος 1.5 χλμ. περίπου

2^ο υποέργο: Χωματουργικά και ασφαλτόστρωση σε 0,6 χλμ. περίπου

3^ο υποέργο: Κατασκευή οδοστρωσιάς και ασφαλτικού τάπητα στο παραπάνω τμήμα

Χρηματοδότηση:

Σύνολο: 1.250.000.000 δρχ.

ΠΕΠ Ι, 1 024.000.000 δρχ.

* ΠΗΓΗ ΝΟΜΑΡΧΙΑ ΠΡΕΒΕΖΗΣ

Ο δρόμος αυτός είναι πολύ σημαντικός για την Ήπειρο, διότι έτσι εξασφαλίζεται εύκολη πρόσβαση προς την Ήπειρο από τη Θεσσαλία και άλλα γεωγραφικά διαμερίσματα. Αυτό έχει ως αποτέλεσμα την αύξηση της τουριστικής κίνησης.

7.6 Περιφερειακό επιχειρησιακό πρόγραμμα Ηπείρου (1994-1999)

- **Βελτίωση και ασφαλτόστρωση δρόμου Στρογγυλόκαμπος – Ελάτη – Καστανιά Τετρακώμα (Τμήμα Σταυρόβρυση – Καστανιά)**

Πρόγραμμα ΤΔΕ

Χωρίς τεχνικό δελτίο έργου

Υλοποίηση: έργο ολοκληρώθηκε (100%)

1^ο υποέργο: Επενδεδυμένοι τάφροι, κατασκευή τεχνικών

χρηματοδότηση:

Σύνολο: 99.000.000 δρχ.

ΠΕΠ I, 94.000.000 δρχ.

- **Οδοποιία στις τουριστικές περιοχές Ριζά – Χειμαδιό - Βράχος παραλιακή οδός Πρέβεζας – Ηγουμενίτσας παραλ. Βράχου**

Πρόγραμμα ΤΔΕ

Χωρίς τεχνικό δελτίο έργου

Υλοποίηση: έργο ολοκληρώθηκε (100%)

1^ο υποέργο: Χωματοουργικές εργασίες – τεχνικά διανοίξεις – οδοστρωσία ασφαλτικά σε μήκος 3,5 χλμ.

Χρηματοδότηση:

Σύνολο: 44.000.000 δρχ.

ΠΕΠ Ι, 35.000.000 δρχ.

- **Οδική σύνδεση δυτικού & κεντρικού Ζαγορίου**

Πρόγραμμα ΤΔΕ

1. Χωματουργικά - τεχνικά – οδοστρωσια 3χλμ.

2. Αρχική διάνοιξη χωματουργικά - ασφ/ση – διαγράμμιση 6,7 χλμ.

Υλοποίηση: έργο ολοκληρώθηκε

1^ο υποέργο: χωματουργικά – τεχνικά – οδοστρωσια 3 χλμ. (100%)

2^ο υποέργο: Αρχική διάνοιξη χωματουργικά - ασφ/ση – διαγράμμιση 6,7 χλμ.

- **Τουριστική ανάπλαση αξιοποίηση της παραλιακής ζώνης Πευκάκια – Σφαγεία του Δήμου Πρέβεζας**

Πρόγραμμα ΤΔΕ

Χωρίς τεχνικό δελτίο έργου

Υλοποίηση: έργο ολοκληρώθηκε (100%)

1^ο υποέργο: Χωματουργικές εργασίες – τεχνικά Διαπλατύνσεις – Οδοστρωσια – Ασφαλτικά σε μήκος 0,4 χλμ.

Χρηματοδότηση:

Σύνολο: 45.000.000 δρχ.

ΠΕΠ Ι, 41.000.000 δρχ.

- **Βελτίωση – Ασφαλτόστρωση 46^{ης} Ε.Ο. Μέτσοβο – Μηλέα – Όρια Νομού**

Πρόγραμμα ΤΔΕ

Χωρίς τεχνικό δελτίο έργου

Υλοποίηση: έργο ολοκληρώθηκε (100%)

1^ο υποέργο: Ασφαλτόστρωση με μήκος 3 χλμ.

Χρηματοδότηση:

Σύνολο: 387.000.000 δρχ.

ΠΕΠ Ι, 291.000.000 δρχ.

- **Ασφαλτόστρωση δρόμου και κατασκευή γέφυρας προς αρχαιολογικό χώρο Τιτανής**

Πρόγραμμα ΤΔΕ

Χωρίς τεχνικό δελτίο έργου

Υλοποίηση: έργο ολοκληρώθηκε (100%)

1^ο υποέργο: Κατασκευή πτερυγοτοιχών γέφυρας και κατασκευή δρόμου σε μήκος 0,6 χλμ. περίπου

Χρηματοδότηση:

Σύνολο: 38.000.000 δρχ.

ΠΕΠ Ι, 31.000.000 δρχ.

- **Τοπικές βελτιώσεις Ε.Ο Ιωαννίνων – Κονίτσης – Όρια Νομού**

Πρόγραμμα ΤΔΕ

Χωρίς τεχνικό δελτίο έργου

Υλοποίηση: έργο ολοκληρώθηκε (100%)

1^ο υποέργο: Πληρωμή ασφάλτου

Χρηματοδότηση:

Σύνολο: 209.000.000 δρχ.

ΠΕΠ Ι, 194.000.000 δρχ.

• **Μονοπάτια περιοχής Τζουμέρκων Άρτας**

Πρόγραμμα ΤΔΕ

1. Πλακοστρώσεις 730 μ. προμήθεια – τοποθέτηση ξύλινων παγκακίων – τραπεζιών – κάδων

Υλοποίηση: έργο σε εξέλιξη

1^ο υποέργο: Πλακοστρώσεις 730 μ. Προμήθεια – τοποθέτηση ξύλινων παγκακίων – τραπεζιών – κάδων, χωματουργικά 60%, πλακοστρώσεις 60%, προμήθεια 0%

• **Κατασκευή της Ε.Ο. Πέρδικα – Αγιά – Ανθούσα**

Πρόγραμμα ΤΔΕ

Χωρίς τεχνικό δελτίο έργου

Υλοποίηση: έργο ολοκληρώθηκε (100%)

1^ο υποέργο: Διάνοιξη – ασφαλτόστρωση – οδόστρωση σε μήκος δρόμου 3 χλμ.

Χρηματοδότηση:

Σύνολο: 445.000.000 δρχ.

ΠΕΠ Ι, 360.000.000 δρχ.

- **Μονοπάτι περιοχής Τζουμέρκων Ιωαννίνων**

Πρόγραμμα ΤΔΕ

Χωρίς τεχνικό δελτίο έργου

Υλοποίηση: /

- **Αξιοποίηση Δρυμού Βίκου είσοδος χαράδρας από Μονοδένδρι**

Πρόγραμμα ΤΔΕ.

1. Λιθοστρώσεις σε μήκος 0,67 χλμ.

Υλοποίηση: έργο σε εξέλιξη

1^ο υποέργο: 0,420 χλμ (100%)

2^ο υποέργο: 0,25 χλμ. (0%)

- **Βελτιώσεις διαβάσεων εθνικού δρυμού Βίκου**

Πρόγραμμα ΤΔΕ

Χωρίς τεχνικό δελτίο έργου

Υλοποίηση: έργο στη φάση σύνταξης μελέτης

- **Μονοπάτια περιοχής Αώου**

Πρόγραμμα ΤΔΕ

1. 1264 μ. μονοπάτι, 140,67 τ.μ. πλακοστρώσεις (100%)

Υλοποίηση: έργο έχει ολοκληρωθεί

1^ο υποέργο: 1264 μ. μονοπάτι, 140,67 τ.μ. πλακοστρώσεις (100%)

- **Παγοδρόμιο Μετσόβου**

Πρόγραμμα ΤΔΕ

1. Πλήρης εξοπλισμός παγοδρομίου, προμήθεια πίστας πατίνας 20X30 M²

2. Κατασκευή κλειστής πισίνας 8X25. Λοιποί χώροι

Υλοποίηση: έργο ολοκληρώθηκε

1^ο υποέργο: Πλήρης εξοπλισμός παγοδρομίου, προμήθεια πίστας πατίνας 20X30 M² (100%)

2^ο υποέργο: Κατασκευή κλειστής πισίνας 8X25. Λοιποί χώροι (100%)

• **Ολοκλήρωση χιονοδρομικού κέντρου Μετσόβου**

Πρόγραμμα ΤΔΕ

1. Προμήθεια λιφτ. 150 μ. δύο κανονιών κατασκευής τεχνητού χιονιού

2. Κτίριο για τον χιονοστρωτήρα, 5 τουαλέτες – 1000 μ. δίκτυο ύδρευσης

3. Βελτίωση κοίτης ποταμού

4. Κατασκευή δεξαμενής

Υλοποίηση: έργο ολοκληρώθηκε

1^ο υποέργο: Προμήθεια λιφτ. 150 μ. δύο κανονιών κατασκευής τεχνητού χιονιού (100%)

2^ο υποέργο: Κτίριο για τον χιονοστρωτήρα, 5 τουαλέτες – 1000 μ. δίκτυο ύδρευσης (100%)

3^ο υποέργο: Βελτίωση κοίτης ποταμού (100%)

4^ο υποέργο: Κατασκευή δεξαμενής (100%)

- **Μονοπάτι Μαυροβούνι Βαλια Καλντα Προφήτη Ηλία**

Πρόγραμμα ΤΔΕ

1. Α΄ Φάση: 1050 Πινακίδες και 100 ορθοστάτες (100 τεμ.)
2. Β΄ Φάση: 4 βρύσες υπαίθρου, 1000 πινακίδες, καθαρισμός μονοπατιού, 3 κιόσκια αναψυχής, 12 καθιστικά

Υλοποίηση: έργο σε εξέλιξη

1^ο υποέργο: Α΄ Φάση: 1050 Πινακίδες και 100 ορθοστάτες (100 τεμ.)
(100%)

2^ο υποέργο: Β΄ Φάση: 4 βρύσες υπαίθρου, 1000 πινακίδες, καθαρισμός μονοπατιού, 3 κιόσκια αναψυχής, 12 καθιστικά
(70%)

- **Διαμόρφωση χώρου για τουριστική αξιοποίηση στην κοινότητα Βώβουσας**

Πρόγραμμα ΤΔΕ

1. Τσιμεντοστρώσεις 100 μ., Καλντερίμια 150 τ.μ., Πλακοστρώσεις 450 τ.μ.

Υλοποίηση: έργο σε εξέλιξη

1^ο Υποέργο: Τσιμεντοστρώσεις 100 μ., Καλντερίμια 150 τ.μ., Πλακοστρώσεις 450 τ.μ. (95%)

- **Διαμόρφωση και ανάπλαση χώρου στο Θεογέφυρο**

Πρόγραμμα ΤΔΕ

Χωρίς τεχνικό δελτίο έργου

Υλοποίηση: Δεν έχει ξεκινήσει – δεν έχει ενταχθεί στο πρόγραμμα του υπ. Εσωτερικών

- *Μελέτη σκοπιμότητας για ακτοπλοϊκή σύνδεση Πρέβεζας με την Ιταλία*

Πρόγραμμα ΤΔΕ

Μελέτη ΤΑΠ

Εκκρεμότητες : έργο ολοκληρώθηκε

- *Ανάπτυξη ήπιων μορφών τουρισμού*

Πρόγραμμα ΤΔΕ

Εκπονείται μελέτη (χρόνος παράδοσης 18/9/97), χρηματοδοτούμενη από το υποπρόγραμμα 7, η οποία θα προσδιορίσει δράσεις του έργου και τους όρους / κριτήρια χρηματοδότησης δικαιούχων. Πάντως το έργο θα λειτουργήσει συμπληρωματικά το Leader II.

Υλοποίηση: Προβλέπεται η έναρξη στις αρχές 1998

- *Διαμόρφωση χώρου γέφυρας Πολίτσα*

Πρόγραμμα ΤΔΕ

1. Πλακόστρωση και 700 μ. οδοποιίας που συνδέουν την γέφυρα με υπάρχουσα ασφαλτόστρωση

Υλοποίηση: Έργο ολοκληρώθηκε

1^ο υπόεργο: Πλακόστρωση και 700 μ. οδοποιίας που συνδέουν την γέφυρα με υπάρχουσα ασφαλτόστρωση

Εκκρεμότητες: Δεν έχει γίνει κυρίως διαμόρφωση χώρου γέφυρας, αλλά οδοποιία.

- **Μαρίνα Πρέβεζας**

Πρόγραμμα ΤΔΕ

1. Λιμενικά έργα
2. Χερσαίες εγκαταστάσεις (κτιριακά, ηλεκτρομηχανολογικά, οδοποιία)

Υλοποίηση: έργο σε εξέλιξη

1^ο υποέργο: Λιμενικά έργα (φάση έναρξης εργασιών 0%)

2^ο υποέργο: Χερσαίες εγκαταστάσεις (κτιριακά, ηλεκτρομηχανολογικά, οδοποιία) (0%)

- **Καταφύγιο τουριστικών σκαφών Πλαταριάς Ν. Θεσπρωτίας**

Πρόγραμμα ΤΔΕ

Χωρίς τεχνικό δελτίο τύπου

Υλοποίηση: έργο στη φάση εκπόνησης μελέτης (ανατέθηκε τον 04/97)

- **Εγκαταστάσεις ναυταθλητισμού στα Συβοτα Θεσπρωτίας**

Πρόγραμμα ΤΔΕ

Χωρίς τεχνικό δελτίο τύπου

Υλοποίηση: Έργο στη φάση προσδιορισμού Φ.Α.

- **Διαμορφώσεις – Αναπλάσεις μέσα στο κάστρο και αποκατάσταση διατηρητέων κτιρίων στα Ιωάννινα**

Πρόγραμμα ΤΔΕ

1. Ανάπλαση διαμόρφωση ηλεκτροφωτισμός στο ΙΤΣ ΚΑΛΕ, πλακοστρώσεις 315 τ.μ. λιθόστρωση 70 μ², κράσπεδα 500 μ²
2. Αναστήλωση διατηρητέου Κοραή, καθαιρέσεις τοίχων αποκατάσταση στέγης
3. Αναστήλωση εστίας τα λιθάρτσια
4. Κατασκευή λιθόστρωτων σε δρόμους του κάστρου, Ιωαννίνων
5. Αναστήλωση Τουρκικών Λουτρών
6. Αναστηλώσεις διαμορφώσεις τον ακροπολη Ασλαν πασά

Υλοποίηση: έργο σε εξέλιξη

1^ο υποέργο: Ανάπλαση διαμόρφωση ηλεκτροφωτισμός στο ΙΤΣ ΚΑΛΕ, πλακοστρώσεις 315 τ.μ. λιθόστρωση 70 μ², κράσπεδα 500 μ² (100%)

2^ο υποέργο: Αναστήλωση διατηρητέου Κοραή, καθαιρέσεις τοίχων αποκατάσταση στέγης (100%)

3^ο υποέργο: Αναστήλωση εστίας τα λιθάρτσια (80%)

4^ο υποέργο: Κατασκευή λιθόστρωτων σε δρόμους του κάστρου, Ιωαννίνων (δεν έχει δημοπρατηθεί 0%)

5^ο υποέργο: Αναστήλωση Τουρκικών Λουτρών (δεν έχει δημοπρατηθεί 0%)

6^ο υποέργο: Αναστηλώσεις διαμορφώσεις τον ακροπολη Ασλαν πασά (δεν έχει δημοπρατηθεί 0%)

- **Αξιοποίηση παραλίας Ιονίου (Παντοκράτορας, Μύτικας, Μονολίθι, Καστροσυκιά, Ριζά, Λυγιά, Λούτσα)**

Πρόγραμμα ΤΔΕ

Τσιμεντοστρώσεις, πλακοστρώσεις, λιθοστρώσεις

Υλοποίηση: έργο σε εξέλιξη

1^ο υποέργο: παραλιακή ζώνη Παντοκράτορα (100%)

2^ο υποέργο: Μύτικας – Κανάλι (0%)

3^ο υποέργο: Παντοκράτορας (0%)

- **Αξιοποίηση παράκτιας ζώνης Φαναρίου (Αλωνάκι, κόλπος Κερέντζας, παραλία Αμμουδιάς)**

Πρόγραμμα ΤΔΕ

1. Ολοκληρώθηκε δρόμος 2600 τ.μ., διαμόρφωση παραλίας αμμουδιάς 6000 τ.μ.

Υλοποίηση: Έργο σε εξέλιξη

1^ο υποέργο: Ολοκληρώθηκε δρόμος 2600 τ.μ., διαμόρφωση παραλίας Αμμουδιάς 6000τμ. (100%)

Εκκρεμότητες: Απαιτείται Β' εργολαβία 20.000.000 δρχ. για ολοκλήρωση σύνδεσης με Αλώνια που εκκρεμεί

- **Αξιοποίηση περιοχής στις πύλες του Άδη**

Πρόγραμμα ΤΔΕ

Χωρίς τεχνικό δελτίο έργου

Υλοποίηση: δεν έχει συνταχθεί μελέτη

- **Αξιοποίηση χώρου στις πύλες του Αχέροντα**

Πρόγραμμα ΤΔΕ

Χωρίς τεχνικό δελτίο έργου

Υλοποίηση: δεν έχει συνταχθεί μελέτη

- **Διαμόρφωση, βελτίωση, επέκταση των κοινοτικών τουριστικών εγκαταστάσεων ιαματικών λουτρών κοινότητας Αμάραντου**

Πρόγραμμα ΤΔΕ

Περιμετρικό τοιχείο 80 μ., 1 κτίριο 362 μ.

Υλοποίηση: έργο σε εξέλιξη

1^ο υποέργο: Περιμετρικό τοιχείο μήκους 80 μ. κτίριο δύο ορόφων
εμβαδού 36 τ.μ. (40%)

- **Μελέτη εφαρμογής νέου υδροθεραπευτηρίου των δημοτικών ιαματικών λουτρών**

Πρόγραμμα ΤΔΕ

Μελέτη ΤΑΠ

Υλοποίηση: έργο ολοκληρώθηκε

- **Αξιοποίηση χαράδρας Καλαμά στο Καταρράκτη**

Πρόγραμμα ΤΔΕ

Χωρίς τεχνικό δελτίο έργου

Υλοποίηση: Δεν έχει ενταχθεί στο πρόγραμμα υπ. Εσωτερικών

- **Γέφυρα Καλαμά στην θέση Βρυσσελλα**

Πρόγραμμα τεχνικού δελτίου έργου

Υλοποίηση: έργο ολοκληρώθηκε (100%)

1^ο υποέργο: Κατασκευή καταστρώματος γέφυρας

2^ο υποέργο: Κατασκευή χωματουργικών εργασιών πρόσβασης προς Βρυσελλα σε μήκος 0,3 χλμ.

3^ο υποέργο: Κατασκευή τεχνικών, κατασκευή επιχωμάτων προσβάσεων, προς Ηγουμενίτσα, κατασκευή οδοστρώσεις ασφαλτικών

Χρηματοδότηση

Σύνολο: 639.000.000 δρχ.

ΠΕΠ I, 444.000.000 δρχ.

- **Διαμόρφωση περιβάλλοντος χώρου της ιστορικής γέφυρας Άρτας**

Πρόγραμμα ΤΔΕ

1. Πλακοστρώσεις 6300 τ.μ., ασφαλτόστρωση 570 μ.

2. Πλακοστρώσεις 2000 μ², ηλεκτροφωτισμός

Υλοποίηση: έργο εξέλιξη

1^ο υποέργο: Πλακοστρώσεις 6300 τ.μ., ασφαλτόστρωση 570 μ. (100%)

2^ο υποέργο: Πλακοστρώσεις 2000 μ², ηλεκτροφωτισμός (δεν έχει δημοπρατηθεί 0%)

- **Αξιοποίηση σπηλαίου Περάματος**

Υλοποίηση: Δημοπρατήθηκε

- **Αξιοποίηση σπηλαίου Πραμαντών**

Πρόγραμμα ΤΔΕ

Χωρίς τεχνικό δελτίο έργου

Υλοποίηση: έργο στο στάδιο μελέτης

- **Βελτίωση και προστασία τουριστικού χώρου σπηλαίου περάματος**

Πρόγραμμα ΤΔΕ

Χωρίς τεχνικό δελτίο τύπου

Υλοποίηση: έργο ολοκληρώθηκε (100%)

1^ο υποέργο: Ηλεκτροφωτισμός σπήλαιο (καλωδιώσεις, φωτιστικά, ηλεκτρικοί πίνακες)

Χρηματοδότηση

Σύνολο: 58.000.000 δρχ.

ΠΕΠ I, 45.000.000 δρχ.

- **Καταφύγιο – Ξενώνας Μελισσουργών**

Παρατηρήσεις: Έργο στη φάση μελέτης

- **Καταφύγιο Θεοδοριανών**

ΠΡΟΓΡΑΜΜΑ ΤΔΕ

1. Κτίριο 205 μ²

Υλοποίηση: έργο σε εξέλιξη

1^ο υποέργο: κτίριο 205 μ² (χρωματισμοί 100%, σκελετός 70%, τοιχοποιία, επιχρίσματα 0%, εξοπλισμός 0%)

- **Καταφύγιο Μεσοπύργου**

Πρόγραμμα ΤΔΕ

1. Κτίριο 205 μ²

2. Η/Μ εγκαταστάσεις, περιβάλλον χώρος. Αλεξικέραυνο

Υλοποίηση: έργο σε εξέλιξη

1^ο υποέργο: Κτίριο 205 μ² (φέρων οργανισμός 100%, τοιχοποιία 100%, στέγη 100%)

2^ο υποέργο: Η/Μ εγκαταστάσεις, περιβάλλον χώρος, αλεξικέραυνο (0%)

- **Ορεινό καταφύγιο Κλεφτοβρυσης Κόνιτσας**

Πρόγραμμα ΤΔΕ

Χωρίς τεχνικό δελτίο έργου

Υλοποίηση: -

Εκκρεμότητες: Έργο σε εκκρεμότητα απένταξης εφόσον δεν γίνεται το τηλεφερικ

- **Ξενώνας – Καταφύγιο Πραμαντιών**

Πρόγραμμα ΤΔΕ

Χωρίς τεχνικό δελτίο έργου

Υλοποίηση: Στάδιο έκδοσης οικοδομικής άδειας

- **Καταφύγιο Μαυροβουνίου Μετσόβου**

Πρόγραμμα ΤΔΕ

1. Πέτρινο διώροφο κτίριο χωρητικότητας 30 ατόμων εμβαδού 150 μ^2 σε οικόπεδο 4000 μ^2
2. Πρόσβαση στο καταφύγιο, οδοστρωσία 5μ, τεχνικά, έλεγχος πρόσβασης (μπάρες)

Υλοποίηση: έργο ολοκληρώθηκε

1^ο υποέργο: Πέτρινο διώροφο κτίριο χωρητικότητας 30 ατόμων εμβαδού 150 μ^2 σε οικόπεδο 4000 μ^2 (100%)

2^ο υποέργο: Πρόσβαση στο καταφύγιο, οδοστρωσία 5μ, τεχνικά, έλεγχος πρόσβασης (μπάρες) (100%)

Εκκρεμότητες: Εκκρεμεί η διαμόρφωση του περιβάλλοντος χώρου

• **Επισκευή εσωτερική διαρρύθμιση κοινοτικού ξενώνα Φλαμπουρίου**

Πρόγραμμα ΤΔΕ

1. Επέμβαση σε παραδοσιακό κτίριο

Υλοποίηση: έργο ολοκληρώθηκε

1^ο υποέργο: Επέμβαση σε παραδοσιακό κτίριο (100%)

• **Ανάπλαση θέσης Χανι Τσίγκα κοινότητα Καλοχωρίου**

Πρόγραμμα ΤΔΕ

1. Προστασία με Σαρζανet (Συρματοκιβώτια) 11 μ^3 – οικισμός 40 μ^2
– πλακοστρώσεις 80 μ^2

Υλοποίηση: Έργο σε εξέλιξη

1^ο υποέργο: Προστασία με Σαρζανet (Συρματοκιβώτια) 11 μ^3 – σκελετός οικισμού 40 μ^2 – πλακοστρώσεις 80 μ^2

2^ο Υποέργο: Αποπεράτωση οικισμού 40 τ.μ.

• *Αναπαλαίωση μονής Βυλίτζας κοινότητα Ματσουκίου*

Πρόγραμμα ΤΔΕ

Επεμβάσεις στο εξωτερικό κτιρίου –αντικατάσταση στέγης

Υλοποίηση: -

1^ο υποέργο: Επεμβάσεις στο εξωτερικό κτιρίου –αντικατάσταση στέγης (100%)

• *Αναπαλαίωση Μονής Αγ. Παρασκευής και κοινότητας Πραμαντών*

Πρόγραμμα ΤΔΕ

Επεμβάσεις στο εσωτερικό και εξωτερικό κτιρίου εμβαδού 212 μ.

Υλοποίηση: έργο σε εξέλιξη

1^ο υποέργο: Επεμβάσεις στο εσωτερικό και εξωτερικό κτιρίου εμβαδού 212 μ. (80%)

• *Αναστήλωση – συντήρηση και ένταξη νέων χρήσεων μοναστηριακού συγκροτήματος Ελεούσας και Μονών νήσου Ιωαννίνων*

Πρόγραμμα ΤΔΕ

1. Αναστήλωση μονών Ελεούσας – Μεταμόρφωσης (Καθολικό) Α΄ φάση κτίριο 1620 τ.μ., εκτέλεση με αυτεπιστασία.

2. Αναστήλωση μονών Ελεούσας – Μεταμόρφωσης (Καθολικό) Β΄ φάση, κτίριο

3. Αναστήλωση μονής Φιλανθρωπικών – Προδρόμου – Ντίλιου κτίρια 300 τ.μ., 180 τ.μ., 90 τ.μ.

Υλοποίηση: έργο σε εξέλιξη

1^ο υποέργο: Αναστήλωση μονών Ελεούσας – Μεταμόρφωσης (Καθολικό) Α' φάση κτίριο 1620 τ.μ., εκτέλεση με αυτεπιστασία. (40%)

2^ο υποέργο: Αναστήλωση μονών Ελεούσης – Μεταμόρφωσης (Καθολικό) Β' φάση, κτίριο (5%)

3^ο υποέργο: Αναστήλωση μονής Φιλανθρωπικών – Προδρόμου – Ντίλιου κτίρια 300 τ.μ., 180 τ.μ., 90 τ.μ. (0%)

- **Ανάδειξη μνημείου Αγ. Χαράλαμπος**

Πρόγραμμα ΤΔΕ

Αναπαλαίωση ιστορικού μνημείου

Υλοποίηση: έργο σε εξέλιξη

1^ο υποέργο: Αναπαλαίωση ιστορικού μνημείου (20%)

- **Μουσείο Νικόπολης**

Πρόγραμμα ΤΔΕ

1. Κτίριο μουσείου περίπου 1200 τ.μ. και περιβάλλον χώρος

Υλοποίηση: Έργο στη φάση ανάθεσης μελέτης

Εκκρεμότητες: Ιστορικό: Υπήρχε πρόβλημα ανεπαρκούς προϋπολογισμού, το οποίο αντιμετωπίστηκε με την μεταφορά του.

Αναστήλωσης αρχαιολογικών χώρων Νικόπολης στο εθνικό πρόγραμμα.

Ο διαθέσιμος προϋπολογισμός των 600.000.000 δρχ. φαίνεται κατ' αρχήν ότι επαρκεί, αλλά αυτό θα επιβεβαιωθεί με την συμπλήρωση Τ.Δ.Ε. και την εκπόνηση της τεχνικής μελέτης. Υπάρχει διαθέσιμο

οικόπεδο το οποίο έχει παραχωρήσει ο δήμος και έχει εγκρίνει το Κ.Α.Σ. Είναι πάντως αμφίβολο ότι ο διαθέσιμος χρόνος – 2000 – επαρκεί για την ολοκλήρωση του έργου – εκπόνηση μελέτης και κατασκευή – με δεδομένες τις ιδιαιτερότητες των έργων του μουσείου.

- ***Μουσείο Ηγουμενίτσας***

Πρόγραμμα Τ.Δ.Ε.

1. Κτίριο μουσείο περίπου 2000 τ.μ. και περιβάλλον χώρος

Υλοποίηση: έργο στην φάση οριστικής μελέτης, προμελέτη εγκρίθηκε από Κ.Α.Σ. την 22/05/1997

Εκκρεμότητες: Ιστορικό: Υπήρχε πρόβλημα ανεπαρκούς προϋπολογισμού – 300.000.000 δρχ. – το οποίο αντιμετωπίστηκε με την απένταξη του Ξενία Ηγουμενίτσας – 500.000.000 δρχ. υπάρχει διαθέσιμο οικόπεδο το οποίο παραχώρησε ο δήμος, το οποίο έχει εγκρίνει το Κ.Α.Σ. Είναι αμφίβολος ο διαθέσιμος χρόνος – 2000 – επαρκεί για την ολοκλήρωση του έργου – εκπόνηση μελέτης και κατασκευή – με δεδομένες τις ιδιαιτερότητες των έργων των μουσείων.

- ***Τουριστική αξιοποίηση οχυρών Μπιζανίου Ηρώου Μπιζανομάχων Μουσείου Βρέλη Διαμόρφωση χώρου, κοινότητα Βρέλη***

Πρόγραμμα Τ.Δ.Ε.

1. Επιστρώσεις 1666 μ² – οδοστρωσια χώρου παρκινγκ

Υλοποίηση: έργο σε εξέλιξη

1^ο υποέργο: Επιστρώσεις 1666 μ² – οδοστρωσια χώρου παρκινγκ

Εκκρεμότητες: απαιτείται και β' εργολαβία για περίφραξη με κόστος 20.000.000 δρχ.

- *Μουσείο Άρτας*

Πρόγραμμα Τ.Δ.Ε

Κτίριο Μουσείου περίπου 1600 τ.μ. και περιβάλλον χώρος

Υλοποίηση: Έργο στην φάση προκύρηξης μελέτης, εγκρίθηκε η χωροθέτηση και το κτιριολογικό πρόγραμμα. Εγκρίθηκε από το Κ.Α.Σ.

Εκκρεμότητες: Ιστορικό: Υπήρχε πρόβλημα ανεπαρκούς προϋπολογισμού – 300.000.000 δρχ. – το οποίο αντιμετωπίστηκε με την απένταξη του κολυμβητηρίου Άρτας το οποίο ως αθλητικό έργο – δεν ήταν επιλέξιμο – 500.000.000δρχ. Υπάρχει διαθέσιμο οικόπεδο, καθώς και πάρκινγκ καταλληλότητας χώρου το οποίο αντιμετωπίστηκε, εκκρεμεί ακόμη η παραχώρηση του χώρου από Κ.Δ.Σ

- *Αναπαλαίωση Μουσείου Συρακιωτών*

Πρόγραμμα Τ.Δ.Ε

Ενίσχυση φέροντος οργανισμού – Τοιχοποιών, χρωματισμοί κλπ.

Υλοποίηση: Έργο σε εξέλιξη

1^ο Υποέργο: Ενίσχυση φέροντος οργανισμού – τοιχοποιών, χρωματισμοί κλπ.

- *Λαογραφικό Κέντρο Καμαρίνας*

Πρόγραμμα Τ.Δ.Ε

1. Φέρων οργανισμός κτιρίου λαογραφικού κέντρου

Υλοποίηση: Έργο σε εξέλιξη

1^ο Υποέργο: Εκσκαφές, χωματουργικά 40%

2^ο Υποέργο: στραγγιστήριο, μόνωση, σκυροδέματα (0%)

Εκκρεμότητες: Η κοινότητα θα δανειοδοτηθεί με 30.000.000δρχ. για την ολοκλήρωση του έργου.

- ***Ανάδειξη Μνημείων Δήμου Κόνιτσας***

Πρόγραμμα Τ.Δ.Ε

Επεμβάσεις σε διατηρητέο κτίριο 350 τ.μ.

Υλοποίηση: Έργο σε εξέλιξη

1^ο Υποέργο: Επεμβάσεις σε διατηρητέο κτίριο 350 τ.μ.

Εκκρεμότητες: Το έργο δεν ολοκληρώνεται με την υπάρχουσα επέμβαση λόγω σεισμών.

- ***Αναπαλαίωση διατηρητέου κτιρίου Κοινότητας Καλαρριτών***

Πρόγραμμα Τ.Δ.Ε

Αναπαλαίωση κτιρίου εμβαδού 240 τ.μ.

Υλοποίηση: Έργο σε εξέλιξη

1^ο Υποέργο: αναπαλαίωση κτιρίου εμβαδού 240 τ.μ. (50%)

- ***Αναπαλαίωση παραδοσιακού κτιρίου Κοινότητας Συράκου***

Πρόγραμμα Τ.Δ.Ε

Αναπαλαίωση κτιρίου εμβαδού 300 τ.μ.

Υλοποίηση: Έργο σε εξέλιξη

1^ο Υπόεργο: Αναπαλαίωση κτιρίου εμβαδού 300 τ.μ. (50%)

- *Έργο τουριστικής πολιτιστικής ανάπτυξης χώρου μνημείων Μ. Σελτσού*

Πρόγραμμα Τ.Δ.Ε.

Χωρίς τεχνικό δελτίο έργου

Υλοποίηση: Έργο ολοκληρώθηκε (100%)

1^ο Υπόεργο: Διάνοιξη βραχώδους δρόμου μήκους 0,1 χλμ., 100 μ²

Χρηματοδότηση: Σύνολο 16.000.000δρχ.

ΠΕΠ Ι, 15.000.000δρχ.

- *Αναπαλαίωση Ιστορικού κέντρου Κομμένου*

Πρόγραμμα Τ.Δ.Ε

Χωρίς τεχνικό δελτίο έργου

Υλοποίηση: Έργο ολοκληρώθηκε (100%)

1^ο Υπόεργο: Διαμόρφωση πλατείας και προμήθεια παιδικής χαράς

Χρηματοδότηση: Σύνολο: 16.000.000δρχ.

ΠΕΠ Ι, 15.000.000δρχ.

- *Αξιοποίηση - Ανάδειξη χώρων νεκρομαντείου, Κοίτης Αχέροντα. Αξιοποίηση Πευκοδάσους*

Πρόγραμμα Τ.Δ.Ε

Χωρίς τεχνικό δελτίο έργου

Υλοποίηση: Έργο ολοκληρώθηκε (100%)

1^ο Υποέργο: Κατασκευή ξύλινης ράμπας. Κατασκευή ενωτικά δρόμου από το ποτάμι μέχρι τον ενωτικό δρόμο Μεσοποτάμου – Αμμουδιάς μήκους 0,2 χλμ.

Χρηματοδότηση: Σύνολο: 18.000.000δρχ.

ΠΕΠ. Ι: 13.000.000δρχ.

- **Δημοτική αγορά Πρέβεζας**

Πρόγραμμα Τ.Δ.Ε

1. Οικόπεδο 1060 τ.μ., κτίριο 1360 τ.μ., σε 2 ορόφους

Υλοποίηση : Έργο σε εξέλιξη

1^ο Υποέργο: Οικόπεδο 1060 τ.μ., κτίριο 1360 τ.μ., σε 2 ορόφους (10%)

- **Κατασκευή Δημοτικής αγοράς Πάργας**

Πρόγραμμα Τ.Δ.Ε

Χωρίς τεχνικό δελτίο έργου

Υλοποίηση : Έργο σε εκκρεμότητα

Εκκρεμότητες: Υπάρχει εμπλοκή του οικοπέδου με απαλλοτριώσεις

- **Δημοτική αγορά Φιλιπιάδας**

Πρόγραμμα ΤΔΕ

Χωρίς τεχνικό δελτίο έργου

Υλοποίηση: Έργο ολοκληρώθηκε (100%)

1^ο Υποέργο: Κατασκευή αλουμινίων, κουφωμάτων και φεγγιτών, υδραυλικές εγκαταστάσεις, αποπεράτωση στέγης

Χρηματοδότηση

Σύνολο: 37.000.000δρχ.

ΠΕΠ Ι, 78.000.000δρχ.

- *Τουριστική προβολή Πρέβεζας*

Υλοποίηση: Το έργο σε εξέλιξη (φάση έναρξη 0%)

- *Υποστήριξη τουριστικής ανάπτυξης Νομού Ιωαννίνων*

Πρόγραμμα ΤΔΕ

Τ.Δ.Ε χάρτης Ηπείρου, χάρτης πόλης Ιωαννίνων, χάρτης Ζαγοροχωρίων, τουριστικό φυλλάδιο Νομού, κάρτες, αφίσες 575.000 εκτυπώσεις

Υλοποίηση: Έργο σε εξέλιξη

1^ο Υπόεργο

Εκκρεμότητες: Θα συμπληρωθεί με δράσεις για την περιοχή Κόνιτσας (7.000.000δρχ.)

7.7 Σεμινάρια ΠΕΠ Ηπείρου (1994 – 1999)

- *Διοίκηση Διαχείριση τουριστικών εκμεταλλεύσεων και επισιτιστικών καταστημάτων (Πάργα)*

Υλοποίηση: Ολοκληρώθηκε (16 αποφ. Γυμν. / Λυκ x 300 ώρες)

- *Κατάρτιση ξεναγών σπηλαίων*

Υλοποίηση: ολοκληρώθηκε (20 αποφ. Γυμν./ Λυκ x 300 ώρες)

- *Διοίκηση διαχείριση και μηχανοργάνωση τουριστικών επιχειρήσεων και επισιτιστικών καταστημάτων*

Υλοποίηση: Ολοκληρώθηκε (16 αποφ. Γυμν. / Λυκ. x 300 ώρες)

- *Διοίκηση διαχείρισης τουριστικών πρακτορείων και θαλάσσιου τουρισμού*

Υλοποίηση : Ολοκληρώθηκε (16 αποφ. Γυμν./ Λυκ. x 300 ώρες)

- *Οργάνωση και λειτουργία τουριστικών εκμεταλλεύσεων*

Υλοποίηση : Ολοκληρώθηκε (20 αποφ. Γυμν./ Λυκ. x 200 ώρες)

- *Κατάρτιση στελεχών στον τουρισμό*

Υλοποίηση : Ολοκληρώθηκε (15 απόφ. Γυμν. / Λυκ και 5 πτυχ. ΑΕΙ / ΤΕΙ x 300 ώρες)

- *Εκπαίδευση στελεχών στον τουρισμό και προστασία περιβάλλοντος*

Υλοποίηση : ολοκληρώθηκε (15 αποφ. Γυμν./ Λυκ και 5 πτυχ. ΑΕΙ / ΤΕΙ x 200 ώρες)

- *Τουριστικό Marketing και Management*

Υλοποίηση: Ολοκληρώθηκε (15 αποφ. Γυμν./ Λυκ και 10 πτυχ. ΑΕΙ / ΤΕΙ x 300 ώρες)

- *Διοίκηση Διαχείριση τουριστικών πρακτορείων και θαλάσσιου τουρισμού*

Υλοποίηση: Ολοκληρώθηκε (15 αποφ. Γυμν./ Λυκ και 10 πτυχ. ΑΕΙ / ΤΕΙ x 200 ώρες)

- *Εκπαίδευση ατόμων σε ειδικές μορφές τουρισμού*

Υλοποίηση : Ολοκληρώθηκε (15 αποφ. Γυμν./ Λυκ x 200 ώρες)

- **Τουριστικό Marketing και Management**
Υλοποίηση: Ολοκληρώθηκε (20 αποφ. Γυμν./ Λυκ x 200 ώρες)
- **Ανάπτυξη εναλλακτικού τουρισμού**
Υλοποίηση : Ολοκληρώθηκε (16 πτυχ. ΑΕΙ / ΤΕΙ x 300 ώρες)
- **Τουριστικά Επαγγέλματα (Αγροτουρισμός)**
Υλοποίηση: Ολοκληρώθηκε: (16 πτυχ. ΑΕΙ / ΤΕΙ x 300 ώρες)
- **Διαχείριση και προστασία περιβάλλοντος**
Υλοποίηση: Ολοκληρώθηκε (20 αποφ. Γυμν./ Λυκ. x 200 ώρες)
- **Διαχείριση Υγροβιότοπων και οικοτουριστικής ανάπτυξης**
Υλοποίηση: Ολοκληρώθηκε: (16 πτυχ. ΑΕΙ / ΤΕΙ x 300 ώρες)
- **Παραδοσιακά επαγγέλματα**
Υλοποίηση: Ολοκληρώθηκε (20 αποφ. Γυμν./ Λυκ. x 300 ώρες)
- **Μεταποίηση τυποποίηση αγροτικών προϊόντων και παραδοσιακών γλυκών**
Υλοποίηση: Ολοκληρώθηκε: (16 αποφ. Γυμν./ Λυκ. x 300 ώρες)
- **Παραδοσιακή μουσική**
Υλοποίηση: Ολοκληρώθηκε: (20 αποφ. Γυμν./ Λυκ. x 200 ώρες)
- **Διαδικασία ανεβάσματος θεατρικής παράστασης**
Υλοποίηση: Ολοκληρώθηκε (20 αποφ. Γυμν./ Λυκ. x 200 ώρες)
- **Περιφερειακή ανάπτυξη και λιμάνια**
Υλοποίηση: Ολοκληρώθηκε (20 πτυχ. ΑΕΙ / ΤΕΙ x 300 ώρες)

7.8 Συμπεράσματα των δημοσίων έργων ως προς την ανάπτυξη

Με την συμβολή των δημοσίων έργων στην περιφέρεια της Ηπείρου και συγκεκριμένα στους νομούς Άρτας, Θεσπρωτίας, Ιωαννίνων και Πρέβεζας, πιστεύουμε ακράδαντα ότι θα συμβάλλουν σημαντικά στην τουριστικής ανάπτυξη της Ηπείρου.

Α) Ένας σύγχρονος αυτοκινητόδρομος με διεθνείς προδιαγραφές όπως η ΕΓΝΑΤΙΑ ΟΔΟΣ, θα κάνει πιο εύκολη την συγκοινωνιακή σύνδεση με τις υπόλοιπες περιφέρειες (Θεσσαλία, Μακεδονία, Θράκη).

Επίσης θα αποτελέσει την μοναδική ίσως οδική και κατά επέκταση επικοινωνιακή Γέφυρα, ανάμεσα στα ανατολικά και δυτικά σύνορα του Βόρειου τμήματος της Ελλάδος. Η ΕΓΝΑΤΙΑ ΟΔΟΣ εξυπηρετεί πολλές περιοχές όπως τον νομό Θεσπρωτίας – Ιωαννίνων – Γρεβενών – Κοζάνης – Ημαθίας – Θεσσαλονίκης – Καβάλας – Ξάνθης – Ροδόπης και Έβρου. Συνδέεται με τα σύνορα Αλβανίας – ΠΓΔΜ – Βουλγαρίας – Τουρκίας μέσω εννέα κάθετων αξόνων. Όπως επίσης με τα λιμάνια της Ηγουμενίτσας, Βόλου, Θεσσαλονίκης, Καβάλας και Αλεξανδρούπολης.

Ακόμη υπάρχει και σύνδεση με τα αεροδρόμια των Ιωαννίνων, Βόλου, Καστοριάς, Κοζάνης, Θεσσαλονίκης, Καβάλας και Αλεξανδρούπολης.

Με την κατασκευή του αυτοκινητόδρομου αυτού μειώνονται οι χρονοαποστάσεις και βγαίνουν από την απομόνωση οι περιοχές Ηπείρου, δυτικής Μακεδονίας και Θράκης. Αυξάνονται οι δυνατότητες επενδύσεων σε μεταφορές βιομηχανίας και τουρισμού.

Β) Το έργο «Ζεύξη Πρέβεζας Ακτιου», που όπως αναφέραμε περιλαμβάνει μια υποθαλάσσια ποντιζόμενη σήραγγα και Αποτελεί ένα

από τα σημαντικότερα έργα στο είδος του, μοναδική στην Ελλάδα και δεύτερη στην Ευρώπη μετά τη σήραγγα της Μάγχης.

Η ένωση της Πρέβεζας με το Άκτιο μειώνει την χρονοαπόσταση και διευκολύνει την πρόσβαση στην Στερεά Ελλάδα και στα νησιά του Ιονίου και αντίστροφα. Το πρωτότυπο αυτό έργο θα συμβάλλει σημαντικά, στην ανάπτυξη του τουρισμού της περιοχής και γενικά της Ηπείρου. Η ζεύξη θα φέρει και την οικονομική ανάπτυξη της δυτικής παραλιακής πύλης της Ηπείρου. Επίσης σε εθνικό επίπεδο ο ρόλος του έργου είναι σημαντικός, γιατί επιτυγχάνεται η βελτίωση του οδικού άξονα Ηγουμενίτσας – Πρέβεζας, Άκτιου – Βόνιτσας – Αμφιλοχίας. Η υποθαλάσσια οδική σύνδεση παρακάμπτει την πόλη της Πρέβεζας, χωρίς να την αποκόπτει από το φυσικό και ιστορικό περιβάλλον της.

Γ) Η επέκταση του δαπέδου στάθμευσης αεροσκαφών και η κατασκευή νέων συνδετηρίων τροχοδρόμων στον κρατικό αερολιμένα Άκτιου – Πρέβεζας, θα συμβάλλει σημαντικά στην ανάπτυξη του αναφερόμενου αερολιμένος, όπως επίσης στην καλύτερη λειτουργία.

Δ) Το έργο του λιμένα της Ηγουμενίτσας ανήκει στην κατηγορία των μεγάλων και πολυδάπανων έργων. Κρίνεται απαραίτητο λόγω της μεγάλης προσέλευσης εμπορικών και επιβατικών πλοίων. Αποτέλεσμα του έργου αυτού, είναι η καλύτερη εξυπηρέτηση του επιβατικού κοινού, των εμπορικών συμφερόντων και την πιο άνετη σύνδεση με την γειτονική Ιταλία καθώς επίσης με την υπόλοιπη Ευρώπη.

Ε) Η κατασκευή και η βελτίωση της οδού Άρτας – Καρδίτσας είναι αρκετά σημαντική, διότι εξασφαλίζει εύκολη πρόσβαση προς την

Ήπειρο, από την Θεσσαλία και άλλα γεωγραφικά διαμερίσματα. Επόμενο είναι να υπάρχει αύξηση της τουριστικής κίνησης.

Ζ) Όσον αφορά τα υπόλοιπα δημόσια έργα στους κατά τόπους νομούς της περιφέρειας της Ηπείρου, όπως οδοποιία στις τουριστικές περιοχές, τουριστική ανάπτυξη στις παραλίες, ασφαλιστικές δρόμων και γέφυρων προς αρχαιολογικούς χώρους, μονοπάτια, αξιοποίηση δρυμών, χιονοδρομικά κέντρα και αναπλάσεις χώρων.

Η ακτοποιοική σύνδεση Πρέβεζας – Ιταλίας, η μαρίνα της Πρέβεζας, οι εγκαταστάσεις ναυταθλητισμού, αναστηλώσεις διατηρητέων οικισμάτων, η αξιοποίηση της παραλίας του Ιονίου, η διαμόρφωση του περιβάλλοντος στο γεφύρι της Άρτας, η αξιοποίηση των σπηλιών, οι καλύτερες προϋποθέσεις στους Ξενώνες και στα καταφύγια, η ανάδειξη των πολλών μουσείων και η διατήρησή τους, θα πρέπει να είναι επιτακτική ανάγκη γιατί συμβάλλουν κατά πολύ στην τουριστική ανάπτυξη πολλών μορφών τουρισμού και βοηθάνει γενικά στην ανάπτυξη της περιοχής.

Η) Τα σεμινάρια ΠΕΠ Ηπείρου, που έχουν πραγματοποιηθεί και που συνεχίζουν να πραγματοποιούνται, βοηθάνε σημαντικά στην ανάπτυξη του βιοτικού και πνευματικού επιπέδου των ανθρώπων που κατοικούν στην περιοχή.

ΚΕΦΑΛΑΙΟ ΟΓΔΟΟ

ΣΥΜΠΕΡΑΣΜΑΤΑ ΚΑΙ ΠΡΟΟΠΤΙΚΕΣ

8. ΣΥΜΠΕΡΑΣΜΑΤΑ ΚΑΙ ΠΡΟΟΠΤΙΚΕΣ

8.1 Συμπέρασμα τουριστικής ανάπτυξης 1990-1999 της Ηπείρου

Κατά τα έτη 1990-1999, η πληρότητα των καταλυμάτων στην περιφέρεια της Ηπείρου παρουσιάζει σταθερή πορεία με μεγαλύτερο ποσοστό 47,3%. Άρα λοιπόν συμπεραίνουμε η πληρότητα των καταλυμάτων κυμαίνεται σε μέτρια επίπεδα.

Στην τελευταία δεκαετία οι ημεδαποί υπερέχουν κατά μεγάλα ποσοστά σε σχέση με τους αλλοδαπούς. Την εξαίρεση στην περιφέρεια της Ηπείρου την αποτελεί ο νομός Πρέβεζας στον οποίο οι αλλοδαποί υπερέχουν.

Θα μπορούσαμε να πούμε ύστερα από τα στατιστικά αυτά στοιχεία ότι η περιφέρεια της Ηπείρου έχει το περιθώριο να κινήσει τις διεργασίες αυτές που θα μεγαλώσουν τους τουριστικούς πόρους, την πληρότητα των καταλυμάτων και επομένως όλη τη εικόνα της τουριστικής ανάπτυξης.

8.2 Προοπτικές ανάπτυξης της Ηπείρου

Παρά τους αξιόλογους πόρους και δυνατότητες που διαθέτει η περιφέρεια της Ηπείρου για την ανάπτυξη όλων των ειδών τουρισμού, δεν έχει αναπτυχθεί στο βαθμό που θα μπορούσε. Αυτό οφείλεται στην έλλειψη της σχετικής τουριστικής υποδομής, στην έλλειψη χωροθέτησης τουριστικών ζωνών και στη μικρή προβολή (διαφημίσεις).

Τα τελευταία χρόνια παρατηρείται μια τάση αύξησης της τουριστικής υποδομής στα παράλια της Πρέβεζας, στα Σύβοττα, στους ορεινούς

όγκους της Πίνδου, που στηρίζονται στα κίνητρα των αναπτυξιακών προγραμμάτων. (LEADER). Η προσπάθεια των προγραμμάτων αυτών βοηθάει στο να τονώσει την αγροτική οικονομία της Ηπείρου, με την ενίσχυση μικρών επιχειρήσεων στους τομείς της επεξεργασίας των αγροτικών και άλλων τοπικών προϊόντων και του αγροτουρισμού.

Η περιφέρεια έχει δυνατότητες ανάπτυξης όλων των ειδών τουρισμού, αφού διαθέτει αξιόλογες παραλίες και κατά συνέπεια τον θαλάσσιο τουρισμό, ορεινές ζώνες για τον χειμερινό τουρισμό, ιαματικές πηγές για τον ιαματικό τουρισμό και τέλος δυνατότητες ανάπτυξης για τον αλιευτικό και αγροτικό τουρισμό.

Για όλα αυτά θα πρέπει να γίνει ένας αξιόπιστος προγραμματισμός με δεσμευτική χρηματοδοτική εξασφάλιση, να δημιουργηθεί Σ.Δ.Α.^{*1} στην Άρτα και τα Ιωάννινα και Π.Ο.Τ.Α.^{*2} στους νομούς Θεσπρωτίας και Πρέβεζας.

Παράλληλα θα πρέπει να ενταχθεί ο ρυθμός υλοποίησης των δημοσίων έργων και επιπλέον να γίνει ένταξη νέων σε όλους τους νομούς.

Σημαντικά βήματα έχουν γίνει τα τελευταία χρόνια, με την κατασκευή μεγάλων και όχι μόνο έργων (Εγνατία, Ζεύξη Πρέβεζας – Ακτίου κλπ.), που θα βοηθήσουν σημαντικά στην τουριστική ανάπτυξη.

*1 Σύμπλεγμα Δραστηριοτήτων Αναψυχής

*2 Περιοχή Ολοκληρωμένης Τουριστικής Ανάπτυξης

8.3 Προτάσεις

1. Σύνταξη οικονομοτεχνικής μελέτης για την δημιουργία Συμπλέγματος Δραστηριοτήτων Αναψυχής (Σ.Δ.Α)
2. Σύνταξη μελέτης για την δυνατότητα δημιουργίας Περιοχής Ολοκληρωμένης Τουριστικής Ανάπτυξης (Π.Ο.Τ.Α) στους νομούς Θεσπρωτίας και Πρέβεζας
3. Συντόμευση διαδικασιών για την κατασκευή της μαρίνας Πρέβεζας και των καταφυγίων ελλιμενισμού σκαφών στη Θεσπρωτία
4. Συντόμευση διαδικασιών για την σήμανση και χάραξη των μονοπατιών που αναφέρονται αναλυτικά στις επί μέρους αναφορές στους νομούς.
5. Προβολή της περιοχής με έντυπο υλικό και χρήση των πολυμέσων
6. Εκπαίδευση των απασχολούμενων στον Τουρισμό
7. Συνεχόμενη και ανελλιπής συντήρηση των αρχαιολογικών χώρων.
8. Υλοποίηση των υπό κατασκευή δημοσίων έργων και ένταξη νέων.

ΠΗΓΕΣ / ΒΙΒΛΙΟΓΡΑΦΙΑ

- **ΕΘΝΙΚΗ ΣΤΑΤΙΣΤΙΚΗ ΥΠΗΡΕΣΙΑ**

- ΕΞΥΠΗΡΕΤΗΣΗ ΑΡΧΙΚΟΥ FAX:

κα. Βέργου τηλ. 010-3289389

κα. Αναστασιάδου τηλ. 010-3243531

- ΕΞΥΠΗΡΕΤΗΣΗ ΞΕΝΟΔΟΧΕΙΑΚΟΥ ΔΥΝΑΜΙΚΟΥ

κα. Σπηλιοπούλου τηλ. 010-3171392

- ΣΤΟΙΧΕΙΑ 2000

κα. Καλάβρια τηλ. 010-3271148

- **Ε.Ο.Τ ΙΩΑΝΝΙΝΩΝ**

ΕΞΥΠΗΡΕΤΗΣΗ:

κος Γιόκας τηλ. 06510-41142

- **Ε.Ο.Τ ΑΡΤΑΣ**

Τηλ. 06810-77551

- **ΠΕΡΙΦΕΡΕΙΑ ΗΠΕΙΡΟΥ**

Τηλ. 06510-72161, 22768

- **ΓΡΑΦΕΙΟ ΓΕΝΙΚΟΥ ΤΟΥΡΙΣΜΟΥ**

- Ε.Ο.Τ : <http://www.gnto.gr>

- **Dr. ΑΛΚΙΒΙΑΔΗΣ ΠΑΝΑΓΟΠΟΥΛΟΣ, ΚΑΘΗΓΗΤΗΣ ΤΕΙ**
ΠΑΤΡΩΝ: ΔΙΑΜΟΡΦΩΣΗ ΠΙΝΑΚΩΝ Ε.Ο.Τ

- **ΑΝΑΠΤΥΞΙΑΚΗ ΕΤΑΙΡΕΙΑ**

ΕΤΑΝΑΜ Α.Ε

Χρ. ΚΟΝΤΟΥ 30

Τ.Κ.48100 ΠΡΕΒΕΖΑ

ΤΗΛ.: 06820 – 22224/ 26104 / 89150

Κος ΠΑΥΛΙΔΗΣ

• **ΑΝΑΠΤΥΞΙΑΚΗ ΕΤΑΙΡΕΙΑ**

« **ΗΠΕΙΡΟΣ Α.Ε**»

ΜΗΧΑΗΛ ΑΓΓΕΛΟΥ 1

ΙΩΑΝΝΙΝΑ

ΤΗΛ: 06510 – 74187/ 36686

Κος ΠΑΠΑΗΛΙΑΣ

• **ΕΓΝΑΤΙΑ ΟΔΟΣ Α.Ε**

8^ο χιλ. Ιωαννίνων – Αθηνών

Τ.Κ. 45500 Ιωαννίνα

ΤΗΛ.: 06510 91900/ 93797

FAX: 06510 93653

Κος ΤΣΟΛΚΑΣ

• **INTERNET**

ΔΙΕΥΘΥΝΣΗ : <http://www.egnatia.gr>

• **ΕΥΔΕ / ΜΕΔΕ Τ.Κ.Ε**

Ελευθερίου Βενιζέλου

Τ.Κ. 48100 ΠΡΕΒΕΖΑ

ΤΗΛ.: 06820 21391/21314/21361

Κος ΚΑΖΟΥΚΑΣ κ. πολ. Μηχανικός

Κος ΔΑΣΚΑΛΗΣ Ε. πολ. Μηχανικός

Κα. ΠΑΠΑΧΡΗΣΤΟΥ Μ. πολ. Μηχανικός

Κα. ΠΑΠΗΓΚΙΩΤΗ Σ. πολ. Μηχανικός

• **ΝΟΜΑΡΧΙΑ ΠΡΕΒΕΖΑΣ**

ΕΛΕΥΘΕΡΙΟΥ ΒΕΝΙΖΕΛΟΥ

Τ.Κ. 48100 ΠΡΕΒΕΖΑ

ΤΗΛ.: 06820 27195

FAX: 06820 22202

Κος ΦΡΙΞΟΣ

• **ΓΕΝΙΚΗ ΓΡΑΜΜΑΤΕΙΑ ΠΕΡΙΦΕΡΕΙΑΣ ΗΠΕΙΡΟΥ**

ΒΟΡΕΙΟΥ ΗΠΕΙΡΟΥ

Τ.Κ. 45500 ΙΩΑΝΝΙΝΑ

• **ΝΟΜΑΡΧΙΑ ΙΩΑΝΝΙΝΩΝ**

ΔΩΔΩΝΗΣ

Τ.Κ. 45500 ΙΩΑΝΝΙΝΑ

• **ΕΡΓΟΚΑΤ Α.Ε**

ΤΕΧΝΙΚΗ ΕΤΑΙΡΕΙΑ

ΑΛΕΞΑΝΔΡΟΥΠΟΛΕΩΣ 6

115 27 ΑΘΗΝΑ

ΤΗΛ.: 7754800

FAX: 7755333

ΑΦΜ: 094 150942 – ΔΥΟ: ΦΑΒΕ ΑΘΗΝΩΝ

• **ΠΕΠ ΗΠΕΙΡΟΥ 1994-1999**

Ειδική έκθεση ΣΥΜΒΟΥΛΟΥ ΔΙΑΧΕΙΡΙΣΗΣ ΓΙΑ ΤΗΝ
ΕΝΔΙΑΜΕΣΗ ΑΝΑΣΚΟΠΗΣΗ ΤΟΥ

ΠΕΠ ΗΠΕΙΡΟΥ

ΙΟΥΝΙΟΣ 1997

ΜΕΡΟΣ Β΄

• **ΤΟΥΡΙΣΤΙΚΟΣ ΟΔΗΓΟΣ, ΝΟΜΟΥ ΙΩΑΝΝΙΝΩΝ Δ.Ε.Τ.Α.Ι**

ΔΗΜΟΤΙΚΗ ΕΠΙΧΕΙΡΙΣΗ ΤΟΥΡΙΣΤΙΚΗΣ ΑΝΑΠΤΥΞΗΣ
ΙΩΑΝΝΙΝΩΝ

• **ΟΔΗΓΟΣ ΙΩΑΝΝΙΝΩΝ,**

ΣΥΝΧΡΗΜΑΤΟΔΟΤΗΣ ΑΠΟ ΤΑ Π.Ε.Π ΗΠΕΙΡΟΥ – Ε.Α.Π.Τ.Α.Π

• **ΤΟΥΡΙΣΤΙΚΟΣ ΟΔΗΓΟΣ ΝΟΜΟΣ ΘΕΣΠΡΩΤΙΑΣ,**

ΝΟΜΑΡΧΙΑΚΗ ΑΥΤΟΔΙΟΙΚΗΣΗ ΘΕΣΠΡΩΤΙΑΣ,

ΑΝ.Ε.Θ.-ΑΕ (ΑΝΑΠΤΥΞΙΑΚΗ ΕΤΑΙΡΕΙΑ ΘΕΣΠΡΩΤΙΑΣ –ΑΕ)

• **ΗΠΕΙΡΟΣ, ΤΟΠΟΣ ΓΕΦΥΡΙΩΝ**

ΝΟΜΑΡΧΙΑΚΗ ΑΥΤΟΔΙΟΙΚΗΣΗ ΙΩΑΝΝΙΝΩΝ, ΑΡΤΑΣ,
ΠΡΕΒΕΖΑΣ, ΘΕΣΠΡΩΤΙΑΣ

• **ΠΡΕΒΕΖΑ, ΣΥΝΤΟΜΗ ΙΣΤΟΡΙΚΗ ΑΝΑΔΡΟΜΗ,**

Έκδοση: ΝΟΜΑΡΧΙΑΚΗ ΑΥΤΟΔΙΟΙΚΗΣΗ ΠΡΕΒΕΖΑΣ

• ΝΟΜΟΣ ΑΡΤΑΣ, ΓΕΩΦΥΣΙΚΟΣ – ΠΟΛΙΤΙΚΟΣ – ΠΟΛΙΤΙΣΤΙΚΟΣ ΧΑΡΤΗΣ, ΝΟΜΑΡΧΙΑΚΗ ΑΥΤΟΔΙΟΙΚΗΣΗ ΑΡΤΑΣ

• ΕΡΓΑΣΙΑ ΤΟΥ ΜΑΘΗΜΑΤΟΣ ΤΟΥΡΙΣΤΙΚΗΣ ΔΙΑΦΗΜΙΣΗΣ, ΜΕ ΕΙΣΗΓΗΤΗ: Χ. ΣΑΚΕΛΑΡΙΟΣ & ΣΠΟΥΔΑΣΤΡΙΑ: ΠΑΝΟΥΣΗ ΑΛΙΚΗ – ΜΟΝΙΚΑ

ΘΕΜΑ ΕΡΓΑΣΙΑΣ:

ΔΙΑΦΗΜΙΣΗ ΤΟΥ Ν. ΠΡΕΒΕΖΗΣ

ΠΑΡΑΡΤΗΜΑ

ΓΕΝΙΚΗ ΓΡΑΜΜΑΤΕΙΑ ΕΣΥΕ					
ΥΠΗΡΕΣΙΑ ΣΤΑΤΙΣΤΙΚΗΣ ΣΤΟΝ ΕΟΤ					
Αφίξεις Τουριστών (1), ταξιδιωτικό συνάλλαγμα και μέση κατά κεφαλή δαπάνη, (2) κατά την περίοδο 1970-1999					
ΕΤΗ	ΑΦΙΞΕΙΣ ΣΤΗ ΧΩΡΑ (ΣΥΝΟΡΑ)	ΜΕΤΑΒΟΛΕΣ %	ΕΙΣΠΡΑΧΘΕΝ ΤΟΥΡΙΣΤΙΚΟ ΣΥΝΑΛΛΑΓΜΑ ΣΕ \$ ΗΠΑ	ΜΕΤΑΒΟΛΕΣ %	ΜΕΣΗ ΚΑΤΑ ΚΕΦΑΛΗ ΔΑΠΑΝΗ ΤΟΥΡΙΣΤΩΝ ΣΕ \$ ΗΠΑ
1970	1.609.210	0	193.6	0	155
1971	2.257.994	40,32	305.2	57,64	171
1972	2.731.587	20,97	392.7	28,67	176
1973	3.177.682	16,33	514,9	31,12	197
1974	2.188.304	-31,14	436	-15,32	253
1975	3.172.986	45,00	643.6	47,61	244
1976	4.243.563	33,74	823,7	27,98	225
1977	4.597.354	8,34	980.6	19,05	248
1978	5.081.033	10,52	1326,3	35,25	293
1979	5.798.360	14,12	1662,3	25,33	318
1980	5.271.115	-9,09	1733,5	4,28	361
1981	5.577.109	5,81	1881	8,51	369
1982	5.463.060	-2,04	1527,2	-18,81	303
1983	5.258.372	-3,75	1175,7	-23,02	246
1984	6.027.266	14,62	1312,8	11,66	238
1985	7.039.428	16,79	1428	8,78	217
1986	7.200.000	2,28	1834,2	28,45	261
1987	8.053.052	11,85	2268,1	23,66	297
1988	8.351.182	3,70	2396,1	5,64	305
1989	8.540.962	2,27	1976	-17,53	245
1990	9.310.492	9,01	2575	30,31	290
1991	8.271.258	-11,16	2566,1	-0,35	319
1992	9.756.012	17,95	3268,4	27,37	350
1993	9.913.267	1,61	3335,2	2,04	354
1994	11.230.854	13,29	3904,9	17,08	367
1995	10.712.145	-4,62	4135,8	5,91	408
1996	9.782.061	-8,68	3723,1	-9,98	403
1997	10.588.489	8,24	3770,6	1,28	374
1998	11.363.822	7,32	5.186	37,54	475
1999	12.605.928	10,93	8.784,6	69,39	722

Τ.Ε.Ι. ΠΑΤΡΑΣ

ΣΔΟ ΤΜΗΜΑ: ΤΟΥΡΙΣΤΙΚΩΝ ΕΠΙΧΕΙΡΗΣΕΩΝ

ΣΠΟΥΔΑΣΤΡΙΕΣ: ΠΑΝΟΥΣΗ ΑΛΙΚΗ - ΜΟΝΙΚΑ

ΤΑΣΗ ΒΑΡΒΑΡΑ

ΔΙΕΥΘ.: ΣΟΛΩΜΟΥ 11-15

Τ.Κ. 26222 ΠΑΤΡΑ

ΤΗΛ. 0932 092828

0945 535174

061-312841

ΘΕΜΑ ΕΡΓΑΣΙΑΣ:

ΤΟΥΡΙΣΤΙΚΗ ΑΝΑΠΤΥΞΗ ΠΕΡΙΦΕΡΕΙΑΣ ΗΠΕΙΡΟΥ

ΠΕΡΙΟΔΟΥ 1990 έως 2000

1. Τί τουριστικά ενδιαφέροντα προσφέρονται στους νομούς: Άρτας, Ιωαννίνων, Ηγουμενίτσας, Πρέβεζας;
2. Ποιές οι μορφές τουρισμού που αναπτύσσονται σε κάθε νομό και για κάθε χρονιά ξεχωριστά (ΣΕ ΠΟΣΟΣΤΑ). Π.χ. Συνεδριακός, Αγροτουρισμός κ.ά.
3. Εποχικότητα για κάθε τουριστική περιοχή (Υψηλή - χαμηλή περίοδος, σε ποσοστά).
4. Τί ποσοστό τουρισμού σε κάθε περιοχή της Ηπείρου (αύξηση - μείωση) για κάθε χρονιά ξεχωριστά.
5. Ποιοί οι τουρίστες που επισκέπτονται κάθε περιοχή (εθνικότητα σε ποσοστά). Επίσης πιο το συνάλλαγμα που μένει.
6. Ποιά η τουριστική υποδομή που προσφέρει κάθε νομός ή και ποιά τα τουριστικά καταλύματα. (ΕΣΤΙΑΤΟΡΙΑ).
7. Ποιά η τουριστική ανάπτυξη της Ηπείρου από το 1990-2000.
8. Τί μεταφορικά μέσα χρησιμοποιούν οι τουρίστες για να επισκεφθούν την Ηπειρο (αεροπλάνα, πλοία κ.λ.π. ΣΕ ΠΟΣΟΣΤΑ).
9. Προοπτικές ανάπτυξης.

ΣΑΣ ΕΥΧΑΡΙΣΤΟΥΜΕ ΕΚ ΤΩΝ ΠΡΟΤΕΡΩΝ

ΜΕ ΤΙΜΗ
ΠΑΝΟΥΣΗ ΑΛΙΚΗ - ΜΟΝΙΚΑ
ΤΑΣΗ ΒΑΡΒΑΡΑ

Τ.Ε.Ι. ΠΑΤΡΑΣ

ΣΔΟ ΤΜΗΜΑ: ΤΟΥΡΙΣΤΙΚΩΝ ΕΠΙΧΕΙΡΗΣΕΩΝ

ΣΠΟΥΔΑΣΤΡΙΕΣ: ΠΑΝΟΥΣΗ ΑΛΙΚΗ - ΜΟΝΙΚΑ

ΤΑΣΗ ΒΑΡΒΑΡΑ

ΔΙΕΥΘ.: ΣΟΛΩΜΟΥ 11-15

Τ.Κ. 26222 ΠΑΤΡΑ

ΤΗΛ. 0932 092828

0945 535174

061-312841

ΘΕΜΑ ΕΡΓΑΣΙΑΣ:

ΤΟΥΡΙΣΤΙΚΗ ΑΝΑΠΤΥΞΗ ΠΕΡΙΦΕΡΕΙΑΣ ΗΠΕΙΡΟΥ

ΠΕΡΙΟΔΟΥ 1990 έως 2000

1. Τι τουριστικά ενδιαφέροντα προσφέρονται στους νομούς: Άρτας, Ιωαννίνων, Ηγουμενίτσας, Πρέβεζας;
2. Ποιές οι μορφές τουρισμού που αναπτύσσονται σε κάθε νομό και για κάθε χρονιά ξεχωριστά (ΣΕ ΠΟΣΟΣΤΑ). Π.χ. Συνεδριακός, Αγροτουρισμός κ.ά.
3. Εποχικότητα για κάθε τουριστική περιοχή (Υψηλή - χαμηλή περίοδος, σε ποσοστά).
4. Τι ποσοστό τουρισμού σε κάθε περιοχή της Ηπείρου (αύξηση - μείωση) για κάθε χρονιά ξεχωριστά.
5. Ποιοί οι τουρίστες που επισκέπτονται κάθε περιοχή (εθνικότητα σε ποσοστά). Επίσης πιο το συνάλλαγμα που μένει.
6. Ποιά η τουριστική υποδομή που προσφέρει κάθε νομός ή και ποιά τα τουριστικά καταλύματα.
7. Ποιά η τουριστική ανάπτυξη της Ηπείρου από το 1990-2000.
8. Τι μεταφορικά μέσα χρησιμοποιούν οι τουρίστες για να επισκεφθούν την Ήπειρο (αεροπλάνα, πλοία κ.λ.π. ΣΕ ΠΟΣΟΣΤΑ).
9. Προοπτικές ανάπτυξης.

ΣΑΣ ΕΥΧΑΡΙΣΤΟΥΜΕ ΕΚ ΤΩΝ ΠΡΟΤΕΡΩΝ

ΜΕ ΤΙΜΗ
ΠΑΝΟΥΣΗ ΑΛΙΚΗ ΜΟΝΙΚΑ
ΤΑΣΗ ΒΑΡΒΑΡΑ

ΕΛΛΗΝΙΚΗ ΔΗΜΟΚΡΑΤΙΑ
ΥΠΟΥΡΓΕΙΟ ΕΘΝΙΚΗΣ ΟΙΚΟΝΟΜΙΑΣ
ΓΕΝΙΚΗ ΓΡΑΜΜΑΤΕΙΑ
ΕΘΝΙΚΗΣ ΣΤΑΤΙΣΤΙΚΗΣ ΥΠΗΡΕΣΙΑΣ
ΤΗΣ ΕΛΛΑΔΟΣ

Αθήνα, 6 Νοεμβρίου 2001

Δ/ΝΣΗ ΣΤΑΤ. ΠΛΗΡ. & ΕΚΔΟΣΕΩΝ
ΤΜΗΜΑ Β 31
ΛΥΚΟΥΡΓΟΥ 14-16,
101 66 ΑΘΗΝΑ
ΠΛΗΡΟΦ.: Α. ΑΝΑΣΤΑΣΙΑΔΟΥ
ΤΗΛ.: 3289 389
FAX: 3241 102, 3244 748

Αριθ. Πρωτ. 1442/ Β3 806

ΠΡΟΣ : κ. Πανούση Αλίκη

Σολωμού 11-15

26222 Πάτρα

ΘΕΜΑ: Παροχή στοιχείων

Απαντώντας στο FAX σας με ημερομηνία 24/10/2001, σας στέλνουμε συνημμένα (16) σελίδες και δυο (2) δισκέτες με τα τελευταία διαθέσιμα στοιχεία από την Υπηρεσία μας.

Παρακαλούμε, να εξοφλήσετε το συνημμένο τιμολόγιο Α 182 6/11/2001, 5.000 δρχ. ποσού που καλύπτει το κόστος παροχής στατιστικών στοιχείων, με ταχυδρομική επιταγή σε διαταγή της ΓΓ.ΕΣΥΕ

Συνημμένα

- (16) σελίδες
(2) δισκέτες
(1) τιμολόγιο

Η Διευθύντρια



ΠΑΝΑΓΙΩΤΑ ΣΤΑΥΡΟΥ

Τ.Ε.Ι. ΠΑΤΡΑΣ

ΣΔΟ. ΤΜΗΜΑ: ΤΟΥΡΙΣΤΙΚΩΝ ΕΠΙΧΕΙΡΗΣΕΩΝ

ΣΠΟΥΔΑΣΤΡΙΕΣ: ΑΛΙΚΗ – ΜΟΝΙΚΑ

ΤΑΣΗ ΒΑΡΒΑΡΑ

ΔΙΕΥΘ.: ΣΟΛΟΜΟΥ 11-15

Τ.Κ. 26222 ΠΑΤΡΑ

ΤΗΛ: 0932-092828

0945-535174

061-312841

FAX: 061 – 328763

ΖΗΤΟΥΜΕΝΑ

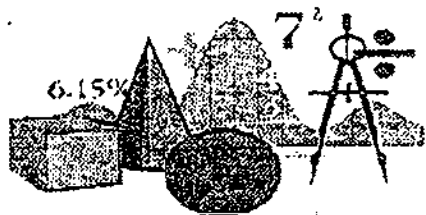
ΓΙΑ ΤΟΝ ΝΟΜΟ ΘΕΣΠΡΩΤΙΑΣ ΤΟΥ ΠΙΝΑΚΑ ΞΕΝΟΔΟΧΕΙΑΚΟΥ ΔΥΝΑΜΙΚΟΥ ΓΙΑ ΕΤΟΣ 98-99

1. Πληρότητα – Αφίξεις, Διανυκτερεύσεις – Έτους 2000 για Νομούς: Άρτας, Ιωαννίνων, Θεσπρωτίας και Πρέβεζας και ξεχωριστά το σύνολο της Ηπείρου.
2. Ποιοι οι τουρίστες που επισκέπτονται κάθε περιοχή για το έτος 2000 (εθνικότητα σε ποσοστά), για κάθε Νομό και γενικά για την Ήπειρο.
3. Πληρότητα – Αφίξεις, Διανυκτερεύσεις – για τα έτη 1991 και 1992 για την Θεσπρωτία.
4. Εθνικότητες για τα έτη 1991 και 1992 για το Νομό Θεσπρωτίας.
5. Ξενοδοχειακό δυναμικό Ηγουμενίτσας (Διοικητικό Τμήμα Πληροφοριών Κα Σπηλιοπούλου 3226535).

ΣΑΣ ΕΥΧΑΡΙΣΤΟΥΜΕ ΕΚ ΤΩΝ ΠΡΟΤΕΡΩΝ.

ΠΑΡΑΚΑΛΟΥΜΕ ΓΙΑ ΣΥΝΤΟΜΗ

ΜΕ ΤΙΜΗ
ΠΑΝΟΥΔΑΣΤΡΙΑΣ – ΜΟΝΙΚΑ
ΤΑΣΗ ΒΑΡΒΑΡΑ



ΓΓ ΕΣΥΕ
Δ/ση Διανομητικού
Εμπορίου & Υπηρεσιών
Δημητρακοπούλου 77 11741 Αθήνα

FAX

Προς:

Υπόψη: ΚΥΡΙΑΕ ΠΑΝΟΥΣΗ

Fax: 0610-327034

Από: ΣΤΑΤΙΣΤΙΚΗ ΤΟΥΡΙΣΜΟΥ Ημερομηνία: 22/3/02

Σελίδες: (Συμπεριλαμβανομένης και της συνοδευτικής) 4

- Επείγον Υπόψη Παρακαλώ σχολιάστε Παρακαλώ Απαντήστε
- Ενέργεια

ΠΡΟΞΥΡΙΝΑ ΕΤΟΙΧΕΙΑ ΔΙΑΝΥΚΤΕΡΕΥΣΕΩΝ 2000
ΓΙΑ ΤΟΥΣ ΜΗΝΕΣ ΟΚΤΩΒΡΙΟ - ΝΟΕΜΒΡΙΟ - ΔΕΚΕΜΒΡΙΟ

Τηλέφωνο : 9215060 9215086
FAX : 9215060

ΜΗΝΙΑΙΑ ΜΕΤΕΩΡΟΛΟΓΙΑ

Μηνιαίο ποσό βροχής (σε mm) και μέση μηνιαία θερμοκρασία

(Στοιχεία σε mm)

Εποχιακή Περίοδος και Χώρα	ΕΠΙΧΕΙΡΗΣΙΑ								CAMPINGS					
	1999				2000				1999			2000		
	ΠΙΣΤΑΣΗ	ΑΛΜΑΤΙΝΗ	ΣΥΝΟΛΟ	ΚΑΙΝΕΣ	ΠΙΣΤΑΣΗ	ΑΛΜΑΤΙΝΗ	ΣΥΝΟΛΟ	ΚΑΙΝΕΣ	ΠΙΣΤΑΣΗ	ΑΛΜΑΤΙΝΗ	ΣΥΝΟΛΟ	ΠΙΣΤΑΣΗ	ΑΛΜΑΤΙΝΗ	ΣΥΝΟΛΟ
ΣΥΝΟΛΗ ΝΕΡΑ	816.785	276.236	1.093.021	190.647	802.287	268.979	1.120.738	169.191	127	1.275	1.402	32	803	815
1. ΑΝΑΤ. ΜΑΚΕΔ. & ΘΡΑΚΙΑ	61.628	5.486	67.033	6.138	53.354	7.042	60.396	5.919	20	61	81	14	73	87
Νερός Έξωτος	20.779	938	21.767	1.952	19.679	1.188	20.837	7.080	20	61	81	14	73	87
Νερός Ενδοτός	11.288	1.428	12.716	955	8.977	1.083	10.065	1.800	-	-	-	-	-	-
Νερός Στάσις	8.310	600	8.910	1.009	7.341	721	8.065	774	-	-	-	-	-	-
Νερός Αρραγός	5.000	351	5.351	416	3.684	283	3.967	426	-	-	-	-	-	-
Νερός Καθόλου	16.171	2.038	18.209	1.805	13.675	3.997	17.672	1.859	-	-	-	-	-	-
2. ΚΕΝΤΡ. ΜΑΚΕΔΟΝΙΑ	128.077	34.762	162.839	13.207	122.088	37.189	159.197	13.113	-	-	-	-	-	-
Νερός Έξωτος	6.407	980	7.667	923	7.740	948	8.348	937	-	-	-	-	-	-
Νερός Ενδοτός	89.035	30.633	120.558	8.478	88.808	33.111	122.224	8.638	-	-	-	-	-	-
Νερός Στάσις	6.151	340	6.491	1.128	4.893	210	5.303	672	-	-	-	-	-	-
Νερός Αρραγός	540	74	614	157	1.236	133	1.340	283	-	-	-	-	-	-
Νερός Καθόλου	3.223	723	3.446	521	4.437	198	4.635	587	-	-	-	-	-	-
Νερός Αρραγός	10.451	804	11.055	653	8.326	553	8.879	970	-	-	-	-	-	-
Νερός Καθόλου	11.070	1.978	12.998	1.347	10.436	2.034	12.439	1.427	-	-	-	-	-	-
3. ΔΥΤ. ΜΑΚΕΔΟΝΙΑ	82.377	3.966	86.342	3.146	83.314	3.915	89.269	3.317	-	-	-	-	-	-
Νερός Έξωτος	6.899	297	7.296	645	9.115	673	9.988	718	-	-	-	-	-	-
Νερός Ενδοτός	12.327	1.220	13.547	1.243	11.099	1.080	12.119	1.346	-	-	-	-	-	-
Νερός Στάσις	10.369	2.296	12.665	936	10.971	2.130	11.051	961	-	-	-	-	-	-
Νερός Αρραγός	2.782	67	2.844	322	3.967	62	4.019	392	-	-	-	-	-	-
4. ΘΡΑΚΙΑ	49.177	3.133	52.310	4.301	52.996	3.833	56.829	4.508	-	-	-	-	-	-
Νερός Έξωτος	38.736	2.037	40.772	3.021	41.523	1.817	43.370	2.871	-	-	-	-	-	-
Νερός Ενδοτός	4.571	194	4.765	340	4.781	349	5.134	340	-	-	-	-	-	-
Νερός Στάσις	1.109	74	1.183	101	2.016	270	2.286	352	-	-	-	-	-	-
Νερός Αρραγός	4.762	828	5.590	709	4.673	1.345	6.010	937	-	-	-	-	-	-
5. ΘΡΕΣΣΑΛΙΑ	81.155	5.896	88.883	7.837	85.541	6.406	91.947	8.892	-	-	-	-	-	-
Νερός Έξωτος	17.491	1.471	18.962	1.770	17.432	1.936	19.388	2.400	-	-	-	-	-	-
Νερός Ενδοτός	40.502	2.517	43.019	3.582	38.760	1.917	40.707	2.923	-	-	-	-	-	-
Νερός Στάσις	14.101	1.462	15.563	1.064	10.870	2.366	13.236	2.257	-	-	-	-	-	-
Νερός Αρραγός	9.061	3.38	9.419	621	8.179	117	8.626	817	-	-	-	-	-	-
6. ΚΕΝΤΡ. ΚΡΗΤΑ	14.668	1.018	16.616	2.267	13.765	1.211	15.086	2.875	-	-	-	-	-	-
Νερός Έξωτος	7.096	1.178	8.674	1.247	5.229	825	6.154	687	-	-	-	-	-	-
ΕΠΙΣΥΡΑ	7.698	1.578	8.674	1.247	5.329	825	6.154	957	-	-	-	-	-	-
Νερός Ενδοτός	194	0	200	70	1.383	68	1.691	199	-	-	-	-	-	-
Νερός Στάσις	4.226	60	4.316	106	4.138	121	4.546	508	-	-	-	-	-	-
Νερός Αρραγός	3.122	0	3.122	44	2.295	0	2.412	311	-	-	-	-	-	-

ΕΠΙΧΕΙΡΗΣΙΑΚΑ ΣΥΝΟΛΑ

Αποτελέσματα δραστηριοτήτων που αναφέρονται στην κατάσταση αποτελεσμάτων

(Ποσότητες σε Ευρώ)

Περιγραφή δραστηριότητας και Σημείο	ΕΠΙΧΕΙΡΗΣΙΑΚΑ ΣΥΝΟΛΑ				ΕΠΙΧΕΙΡΗΣΙΑΚΑ ΣΥΝΟΛΑ				ΕΠΙΧΕΙΡΗΣΙΑΚΑ ΣΥΝΟΛΑ					
	1999		2000		1999		2000		1999		2000		2000	
	ΠΡΟΒΛΗΤΗ	ΛΑΜΒΑΝΟΜΕΝΟ	ΣΥΝΟΛΟ	ΚΑΘΕΣΤ.	ΠΡΟΒΛΗΤΗ	ΛΑΜΒΑΝΟΜΕΝΟ	ΣΥΝΟΛΟ	ΚΑΘΕΣΤ.	ΠΡΟΒΛΗΤΗ	ΛΑΜΒΑΝΟΜΕΝΟ	ΣΥΝΟΛΟ	ΠΡΟΒΛΗΤΗ	ΛΑΜΒΑΝΟΜΕΝΟ	ΣΥΝΟΛΟ
ΕΥΡΩΠΑΙΟ ΝΟΡΔΕΣ	793.065	452.174	1.245.239	176.712	895.116	413.371	1.308.487	136.233	912	972	1.884	78	1.063	1.161
1. ΑΡΑΒΙΑ, ΜΑΚΕΔΟΝΙΑ & ΘΡΑΚΙΑ	65.283	7.078	72.361	5.881	67.086	6.982	74.068	6.889	34	52	86	33	58	91
Νορτιο: Ελβας	24.030	5.112	29.142	2.006	27.112	1.288	28.399	1.637	34	52	86	33	58	91
Νορτιο: Μακεδονία	12.239	2.087	14.326	332	14.533	1.391	15.736	1.010	-	-	-	-	-	-
Νορτιο: Σερβία	8.436	683	9.119	561	9.236	737	9.933	929	-	-	-	-	-	-
Νορτιο: Αλβανία	4.817	277	5.094	416	3.441	229	3.670	266	-	-	-	-	-	-
Νορτιο: Κροατία	15.049	2.999	18.048	1.767	16.175	3.081	19.179	1.717	-	-	-	-	-	-
2. ΚΕΝΤΡ. ΜΑΚΕΔΟΝΙΑ	917.619	44.827	1.022.237	11.538	123.498	45.889	169.309	12.751	-	-	-	-	-	-
Νορτιο: Σκόπια	6.587	468	7.055	342	7.338	1.025	8.363	897	-	-	-	-	-	-
Νορτιο: Παναχαιο	26.685	38.282	134.967	2.314	161.683	31.551	138.239	8.160	-	-	-	-	-	-
Νορτιο: Χαλκιδική	410	1.625	2.027	512	1.940	3.182	5.102	690	-	-	-	-	-	-
Νορτιο: Κόζινα	1.344	362	1.506	281	1.477	171	1.648	264	-	-	-	-	-	-
Νορτιο: Πέλλα	2.655	349	3.004	574	3.315	372	3.687	544	-	-	-	-	-	-
Νορτιο: Πιλαρίνα	6.736	615	7.321	593	5.081	555	5.636	529	-	-	-	-	-	-
Νορτιο: Ημαθία	3.421	2.926	6.346	800	3.618	1.973	5.591	1.363	-	-	-	-	-	-
3. ΑΥΤ. ΜΑΚΕΔΟΝΙΑ	28.768	9.633	32.399	3.111	26.944	4.123	31.034	3.123	-	-	-	-	-	-
Νορτιο: Θεσσαλονίκη	5.412	364	5.776	678	5.531	836	6.378	723	-	-	-	-	-	-
Νορτιο: Κοζάνη	13.932	1.352	15.344	1.241	14.178	789	14.967	1.493	-	-	-	-	-	-
Νορτιο: Κομοτηνή	7.322	1.866	9.188	936	8.156	2.493	10.649	1.666	-	-	-	-	-	-
Νορτιο: Πέλοποι	2.040	51	2.081	366	2.793	55	3.818	344	-	-	-	-	-	-
4. ΠΕΛΟΠΟΝΝΗΣΟΣ	45.585	3.848	49.045	4.374	45.727	4.867	49.794	4.635	-	-	-	-	-	-
Νορτιο: Αρκαδία	32.014	1.855	34.299	2.928	31.014	1.940	31.954	1.946	-	-	-	-	-	-
Νορτιο: Αργολίδα	4.687	116	4.863	340	4.852	82	5.334	512	-	-	-	-	-	-
Νορτιο: Μεσσηνία	3.233	459	3.682	278	3.882	527	4.419	289	-	-	-	-	-	-
Νορτιο: Πύργος	4.852	1.339	6.181	867	3.969	1.118	5.057	887	-	-	-	-	-	-
5. ΘΡΑΚΙΑ	88.889	18.637	77.626	7.664	69.348	18.875	78.323	7.922	-	-	-	-	-	-
Νορτιο: Σόφια	19.785	2.278	22.033	1.757	18.127	2.618	20.745	1.854	-	-	-	-	-	-
Νορτιο: Αλεξανδρούπολη	30.085	3.835	33.999	3.283	31.299	1.870	33.089	3.393	-	-	-	-	-	-
Νορτιο: Τραπεζούντα	10.840	4.298	15.194	2.137	11.937	5.345	17.382	2.327	-	-	-	-	-	-
Νορτιο: Κομοτηνή	8.273	776	9.099	382	7.965	222	8.187	486	-	-	-	-	-	-
6. ΝΟΤΙΟΝ ΠΕΛΟΠΟΝΝΗΣΟΣ	21.581	4.367	25.948	3.154	19.488	2.491	21.979	2.384	-	-	-	-	-	-
Νορτιο: Κορινθία	13.792	3.305	17.095	2.043	13.113	2.072	15.185	1.751	-	-	-	-	-	-
ΑΡΧΑΪΚΑ	13.792	3.305	17.095	2.043	12.413	2.672	14.085	1.351	-	-	-	-	-	-
Νορτιο: Αχαΐα	1.216	605	1.680	163	1.107	52	1.159	169	-	-	-	-	-	-
Νορτιο: Αργολίδα	3.878	351	4.229	535	3.211	148	3.352	427	-	-	-	-	-	-
Νορτιο: Μεσσηνία	2.898	298	3.094	405	2.741	219	2.943	353	-	-	-	-	-	-

ΣΗΜΑΤΑ ΤΩΝ ΕΛΛΗΝΩΝ

Σημειώσεις: 1. Ηλικία και φύλο σύμφωνα με την απογραφή του 1978
 2. Ο αριθμός των ανδρών και γυναικών που έχουν μεταναστεύσει στο εξωτερικό

Περιφέρεια Πρωτεύουσα και Νομός	ΕΠΙΧΡΟΝΙΑ								ΕΛΛΗΝΕΣ					
	1979				2009				1979			2009		
	ΙΣΤΙΟΜΕΤΡΟ	ΑΝΑΜΕΤΡΟ	ΣΥΝΟΛΟ	ΚΑΡΔΕ	ΠΡΟΣΕΛΙΣΗ	ΑΝΑΜΕΤΡΟ	ΣΥΝΟΛΟ	ΚΑΡΔΕ	ΠΡΟΣΕΛΙΣΗ	ΑΝΑΜΕΤΡΟ	ΣΥΝΟΛΟ	ΚΑΡΔΕ		
ΣΥΝΟΛΟ ΜΗΡΑΣ	981.268	4.252.959	5.234.218	319.969	943.989	4.324.654	5.269.163	319.599	478	9.528	19.005	131	8.273	9.404
1. ΑΝΑΤ. ΣΙΑΤΤΑ & ΟΡΑΚΙΟ	72.436	17.449	89.983	8.938	78.885	19.896	89.981	8.188	57	141	188	20	1.974	1.116
Νομός Εφέσο	27.727	1.289	23.016	2.189	24.872	2.663	31.065	1.881	57	117	174	20	215	285
Νομός Πυλαγόρι	12.740	1.258	13.998	932	11.670	1.267	12.937	1.033	-	-	-	-	-	-
Νομός Σαμάρια	9.909	1.072	10.981	974	8.781	871	9.925	995	-	-	-	-	-	-
Νομός Σπυριό	4.819	345	5.164	410	3.293	1.114	4.329	476	-	-	-	-	-	-
Νομός Καστοριά	17.670	13.484	31.154	4.434	18.289	14.816	33.235	3.864	-	24	24	341	831	-
2. ΚΡΗΤΗ ΜΑΚΚΑΜΟΝΙΑΣ	126.137	226.891	353.018	27.011	123.191	251.569	384.791	29.858	-	-	-	-	-	-
Νομός Σηράκι	8.104	851	9.955	807	13.410	918	13.376	983	-	-	-	-	-	-
Νομός Οροπέδιο	84.084	36.053	120.917	7.369	84.219	46.918	136.187	9.878	-	-	-	-	-	-
Νομός Καλαμάκι	12.765	176.199	188.964	15.276	13.610	186.999	202.911	14.112	-	-	-	-	-	-
Νομός Κόστα	1.867	553	1.720	281	1.266	479	1.741	289	-	-	-	-	-	-
Νομός Πύργος	4.793	534	5.332	706	5.892	479	5.571	739	-	-	-	-	-	-
Νομός Πυλαγόρι	7.457	738	8.195	663	5.636	931	6.577	589	-	-	-	-	-	-
Νομός Τρίφυλο	6.202	11.943	18.205	1.969	4.924	11.815	17.313	2.345	-	-	-	-	-	-
3. ΑΥΤ. ΜΑΚΚΑΜΟΝΙΑΣ	32.935	4.687	37.622	3.077	32.689	4.516	37.285	3.099	-	-	-	-	-	-
Νομός Αρκαδία	7.326	495	7.823	618	8.917	917	9.261	718	-	-	-	-	-	-
Νομός Κορίνθιο	14.211	1.446	15.657	1.212	12.111	1.821	13.165	1.167	-	-	-	-	-	-
Νομός Κεφαλονιά	9.311	2.725	12.036	917	9.938	2.442	12.098	988	-	-	-	-	-	-
Νομός Ιππικό	2.189	31	2.176	376	2.678	216	2.736	311	-	-	-	-	-	-
4. ΗΠΕΙΡΟΣ	54.407	8.189	63.596	5.388	52.491	7.878	60.282	5.648	20	743	763	1	538	531
Νομός Ιοννία	38.634	3.659	42.293	3.040	39.918	3.916	43.451	2.918	14	278	242	1	216	21
Νομός Άρτα	5.326	178	5.504	340	4.912	429	6.382	222	-	-	-	-	-	-
Νομός Θεσπία	3.646	840	4.486	467	2.917	381	2.691	283	6	536	544	-	314	14
Νομός Πύργος	6.541	4.712	11.253	1.962	4.238	3.673	7.918	1.493	-	-	-	-	-	-
5. ΘΡΑΚΙΑ	72.534	19.816	92.159	18.149	79.678	14.635	106.913	9.762	12	47	58	-	-	-
Νομός Αχαιοί	21.083	2.282	23.265	1.880	19.611	3.598	23.191	1.851	-	-	-	-	-	-
Νομός Νέφυλο	35.829	7.786	42.914	5.900	41.715	8.992	43.157	4.480	-	-	-	-	-	-
Νομός Ξαμύχιο	14.819	9.470	24.089	2.313	17.482	11.069	31.527	2.992	12	47	59	-	-	-
Νομός Κοζάνη	6.504	358	6.862	956	7.810	428	8.238	918	-	-	-	-	-	-
6. ΙΟΝΝΙΑ	53.658	388.160	443.019	32.347	24.286	454.132	478.618	38.133	-	513	513	-	513	513
Νομός Κέρκυρα	19.131	245.082	274.213	18.783	19.86	253.711	279.637	17.141	-	513	513	-	513	513
Νομός Κέρκυρα	28.431	245.082	274.213	18.783	5.986	253.711	279.637	17.141	-	513	513	-	513	513
Νομός Αρκαδία	9.113	3.578	12.728	1.163	3.712	4.814	10.788	1.86	-	-	-	-	-	-
Νομός Κιτιόπολις	5.041	19.286	24.827	2.828	2.081	22.032	29.923	2.788	-	-	-	-	-	-
Νομός Ζακύνθος	10.557	128.714	131.251	9.573	8.737	178.419	179.329	9.116	-	-	-	-	-	-

ΕΡΓΟ: ΖΕΥΞΗ ΠΡΕΒΕΖΑΣ ΑΚΤΙΩΝ ΜΕΤΑ ΤΩΝ ΠΡΟΣΒΑΣΕΩΝ
 ΑΝΑΔΟΧΟΣ: Κ/Ξ CHRISTIANI & NIELSEN ΑΕ - ΤΕΓΚ Α.Ε.

ΣΥΝΟΠΤΙΚΗ ΕΚΘΕΣΗ

1. ΙΣΤΟΡΙΚΟ ΕΡΓΟΥ

Συμφωνητικό (ποσό - ημερομηνία) 42.208.238 € - 16/9/1994
 Προθεσμία περαίωσης 10/8/1998
 Παράταση προθεσμίας 20/4/2001

Συγκριτικός Πίνακας (ποσό και απόφαση)

α) 47.500.000 € + 7.650.000.000 δρχ. - Απόφ. 909/ΚΕ 104/20-9-1996 (1^η σ.)

β) 48.295.487 € + 10.520.000.000 δρχ. - Απόφ. 2364/ΚΕ 100/15-1-2002 (2^η σ.)

Σύνολο απορροφήσεων μέχρι σήμερα 45.085.504 € + 9.836.572.741 δρχ.

Υπολειπόμενο ποσό για ολοκλήρωση σύμβασης 2.414.496 € + 683.427.259 δρχ.

2. ΚΑΤΑΣΚΕΥΗ

α) Συνοπτική περιγραφή έργου

Υποθαλάσσια ποντίλωση 640 μ. - οδικές προσβάσεις - σταθμός διοδίων -
 δύο κτίρια εξοπλισμού - Η/Μ.

β) Περιγραφή εκτελεσθέντος αντικειμένου

Έχουν ολοκληρωθεί όλα τα τμήματα του έργου εκτός μερικών εργασιών
 τελειώσεων.

γ) Περιγραφή υπολειπόμενου έργου

Δομικές - ρυθμικές Η/Μ εξοπλισμού, πάγκοι περικοπής αμμού χ4/χ2

3. ΠΡΟΒΛΕΨΕΙΣ ΓΙΑ ΤΗΝ ΑΠΟΠΕΡΑΤΩΣΗ ΤΟΥ ΕΡΓΟΥ

α) Χρόνος περαίωσης

Μάρτιος 2002


β) Ύψος δαπάνης (αιτιολογία)

30.000.000.000 δρχ.

γ) Προβλήματα

Απο 20/4/2001 το έργο εκτελείται εκτός συμβατικής προθεσμίας
 & έχουν επιβληθεί οι προβλεπόμενες ΠΡΕΒΕΖΑ 12/2/2002
 ΠΟΝΤΙΚΕΣ ΡΥΤΜΕΣ.

Ο ΕΠΙΒΛΕΠΩΝ



ΕΥΑΓΓΕΛΙΝΟΣ ΔΑΣΚΑΛΟΣ
 ΠΡΟΪΚΤΗΣ ΜΕΤΑΦΟΡΩΝ

Τα χαρακτηριστικά του έργου της ζεύξης Πρέβεζας-Ακτίου



Το συνολικό μήκος του έργου είναι 4,8 χλμ. Και περιλαμβάνει:

- Υπόγειο και υποθαλάσσιο τμήμα μήκους 1,6 χλμ.

- Ράμπες εισόδου - εξόδου μήκους 400 μ.

- Επίγειες οδικές προσβάσεις μήκους 2,8 χλμ.

- Παράλληλα οδικά έργα που αφορούν οδούς εξυπηρέτησης και οδικά έργα σύνδεσης της πόλης και των οικισμών της περιοχής με το έργο της ζεύξης.

- Κτίρια για τις ανάγκες λειτουργίας του έργου.

- Ηλεκτρολογικές εγκαταστάσεις για το

φωτισμό, εξαερισμό, πυρασφάλεια και ρύθμιση της κυκλοφορίας.

Η ζεύξη Πρέβεζας-Ακτίου θα συμβάλει σημαντικά στην οικονομική ανάπτυξη της Δυτικής Παραλιακής Πύλης της Ηπείρου.

Σε εθνικό επίπεδο ο ρόλος του είναι ιδιαίτερα σημαντικός γιατί με το έργο αυτό επιτυγχάνεται:

- Βελτίωση του οδικού άξονα Ηγουμενίτσας-Πρέβεζας.

- Βελτίωση του οδικού άξονα Ακτίου - Βόνιτσα - Αμφιλοχίας.

- Τουριστική αναβάθμιση της παραλιακής ζώνης της

Δυτικής Ηπείρου.

Η υποθαλάσσια οδική σύνδεση Πρέβεζας-Ακτίου παρακάμπτει την πόλη της Πρέβεζας, χωρίς να την αποκόπτει από το φυσικό και ιστορικό περιβάλλον και μειώνει το χρόνο οδικής διαδρομής στον άξονα Άκτιο-Πρέβεζα - Ηγουμενίτσα κατά 35 λεπτά.

Η εκτιμώμενη συνολική δαπάνη του έργου, συμπεριλαμβανομένης της οδικής πρόσβασης της ΕΟ Πρέβεζας - Ηγουμενίτσας και του οδικού δικτύου της πόλης θα ανέλθει στο ποσό των 32 δις περίπου.

ΕΡΓΟΛΑΒΙΚΗ ΣΥΜΒΑΣΗ

ΠΟΣΟΥ ΔΡΧ. 875.656.277

Για την εκτέλεση των εργασιών του έργου : **«Επέκταση δαπέδου στάθμευσης αεροσκαφών και κατασκευή νέων συνδετηρίων τροχοδρόμων στον Κρατικό Αερολιμένα Ακτίου».**

Στην Αθήνα σήμερα στις 20 Αυγούστου 2001 ημέρα Δευτέρα, μεταξύ :

α) του κ. Κοκκινάκη Παναγιώτη, Τοπ. Μηχανικού με Α' β. Προϊσταμένου της Διευθύνουσας Υπηρεσίας (Τμήμα δ) της ΕΥΔΕ ΑΕΡΟΔΡΟΜΙΩΝ ΝΟΤΙΟΥ ΕΛΛΑΔΟΣ, που εδρεύει στην Αθήνα, οδός Πετράκη αρ. 28, ο οποίος στην παρούσα περίπτωση ενεργεί σύμφωνα με τις διατάξεις του Ν. 1418/84 και του ΠΔ 609/85 όπως ισχύουν μετά την τροποποίηση και συμπλήρωσή τους, και με την με αρ. ΕΥΔΕ ΑΕΡΟΔΡΟΜΙΩΝ ΝΟΤΙΟΥ ΕΛΛΑΔΟΣ 1277/α/31/13.9.2000 απόφαση του Υπουργού ΠΕΧΩΔΕ, ως εκπροσώπου του Ελληνικού Δημοσίου και

β) της εργοληπτικής επιχείρησης ΕΡΓΟΚΑΤ Α.Ε., η οποία εδρεύει στην οδό Αλεξανδρούπολεως 6, Αθήνα, νόμιμα εκπροσωπούμενης για το παρόν από τον Παναγ. Σιούνα, συνομολογήθηκαν και έγιναν αποδεκτά τα ακόλουθα :

1) Ο πρώτος από τους συμβαλλόμενους καλούμενος στο εξής ΕΡΓΟΔΟΤΗΣ και έχοντας υπόψη :

α) Τις ισχύουσες διατάξεις όπως αναφέρονται στην εισαγωγή της Διακήρυξης Δημοπρασίας για το έργο.

β) Τη Διακήρυξη Δημοπρασίας και τα λοιπά τεύχη δημοπράτησης του υπόψη έργου που εγκρίθηκαν με την υπ' αριθμ. 1295/α/31/3.10.2000 απόφαση του Υπουργού ΠΕΧΩΔΕ.

γ) Το από 15.6.2001 Πρακτικό της Επιτροπής Εισήγησης για Ανάθεση του Διαγωνισμού που διεξήχθη στις 17.1.2001 και την αρ. 1025/α/31/25.6.2001 απόφαση του Υπουργού ΠΕΧΩΔΕ με την οποία εγκρίνεται το αποτέλεσμα του διαγωνισμού του έργου : «Επέκταση δαπέδου στάθμευσης αεροσκαφών και κατασκευή νέων συνδετηρίων τροχοδρόμων στον Κρατικό Αερολιμένα Ακτίου» και ανατίθεται η κατασκευή του έργου στην ΕΡΓΟΚΑΤ Α.Ε. με συνολική δαπάνη εργασιών (χωρίς απρόβλεπτα, αναθεώρηση και ΦΠΑ) ίση προς 761.440.241 δρχ. (με μέση τεκμαρτή έκπτωση 39,45 %) που αναλύεται ως εξής :

Προσφερθέν τίμημα (Σπ)	645.288.340	δρχ.
Γ.Ε + Ο.Ε 18% x (Σπ)	116.151.901	"
ΣΔΕ κατά την προσφορά	761.440.241	"
Απρόβλεπτα 15% x ΣΔΕ	114.216.036	"
ΠΟΣΟ ΣΥΜΦΩΝΗΤΙΚΟΥ	875.656.277	"
Επίσης προβλέπονται :		
Αναθεώρηση	89.034.739	"
Άθροισμα	964.691.016	"
ΦΠΑ 18 %	173.644.363	"
ΣΥΝΟΛΟ	1.138.335.399	"
(ισόποσο σε ΕΥΡΩ = 3.340.676,15)		

Αναθέτει

στην ΕΡΓΟΚΑΤ Α.Ε. που θα καλείται στο εξής ΑΝΑΔΟΧΟΣ, και αυτή αποδέχεται και αναλαμβάνει την εκτέλεση των εργασιών του έργου που αναφέρεται στον τίτλο, με τους όρους που περιέχονται στα τεύχη της εγκεκριμένης μελέτης, κατά σειρά προτεραιότητας ισχύος αυτών όπως ορίζεται στο άρθρο 15 της Διακήρυξης Δημοπρασίας.

- 2) Η συνολική προθεσμία εκτέλεσης του έργου ανέρχεται σε τετρακόσιες είκοσι (420) ημερολογιακές ημέρες από την ημερομηνία υπογραφής της παρούσας Εργολαβικής Σύμβασης, σύμφωνα με το άρθρο 7 της Διακήρυξης.
- 3) Ο ανάδοχος αφού έλαβε γνώση όλων όσων μνημονεύονται παραπάνω, δηλώνει ότι αποδέχεται ανεπιφύλακτα την ανάθεση του έργου, σύμφωνα με τα συμβατικά τεύχη, τη μελέτη και τις οδηγίες του τμήματος Κατασκευής Έργων Αθήνας (δ) της ΕΥΔΕ ΑΕΡΟΔΡΟΜΙΩΝ ΝΟΤΙΟΥ ΕΛΛΑΔΟΣ, που επιβλέπει και διευθύνει το έργο.
- 4) Τα συμβατικά τεύχη που ισχύουν στην υπόψη εργολαβία γίνονται ανεπιφύλακτα δεκτά από τους συμβαλλόμενους και μονογράφονται σε δύο (2) σειρές.
- 5) Για την καλή και εμπρόθεσμη εκτέλεση του έργου, σύμφωνα με τις συμβατικές του υποχρεώσεις, ο ανάδοχος κατέθεσε στην Υπηρεσία τις παρακάτω εγγυητικές επιστολές :
 - Την με αρ. 18536-1/100 της ΕΘΝΙΚΗΣ ΤΡΑΠΕΖΑΣ ποσού 100.000.000 δρχ.
 - Την με αρ. 026/108963 της ΓΕΝΙΚΗΣ ΤΡΑΠΕΖΑΣ ΕΛΛΑΔΟΣ ποσού 59.322.034 δρχ.
- 6) Ο ανάδοχος σε εφαρμογή του άρθρου 17.7 της Διακήρυξης κατέθεσε βεβαίωση ασφαλιστικής κάλυψης των κινδύνων για το έργο, που περιλαμβάνονται στο άρθρο 30 της ΕΣΥ, της ασφαλιστικής εταιρείας ΑΣΠΙΣ ΠΡΟΝΟΙΑ με ημερομηνία 16-8-2001.
- 7) Ο ανάδοχος ορίζει αντίκλητο τον κ. Δημήτριο Φραντζόλα με Α.Δ.Τ. Α. 110939, κάτοικο Αθηνών, οδός Αλεξανδρουπόλεως 6, τηλ. 7754800, fax 7755333, ο οποίος εξουσιοδοτείται να παραλαμβάνει τα έγγραφα, τα σχετικά με την παρούσα εργολαβία, τα οποία κοινοποιούνται στον ανάδοχο από την Αρχή που διευθύνει την εκτέλεση του έργου και κάθε άλλη Αρχή.
- 8) Η εργολαβία που συστήνεται με το παρόν συμφωνητικό χρηματοδοτείται από τις πιστώσεις του προγράμματος Δημοσίων Επενδύσεων ΣΑΕ 077, Έργα Πολιτικής Αεροπορίας, και υπόκειται σε όλες τις σχετικές κρατήσεις υπέρ τρίτων και Δημοσίου, νομίμους φόρους, τέλη εισφορές, κλπ, ως και κράτηση 6% επί των εκτελουμένων έργων (Ν. 2166/98).

Η παρούσα σύμβαση χαρτοσημάνθηκε με κινητό χαρτόσημο 100 δραχ. στο πρώτο φύλλο και 80 δραχ. ανά επόμενο φύλλο.

Το παρόν, αφού συντάχθηκε, αναγνώσθηκε και βεβαιώθηκε, υπογράφεται από τους συμβαλλόμενους σε έξι (6) όμοια πρωτότυπα, τέσσερα (4) για κάθε χρήση της Υπηρεσίας και δύο (2) για τον Ανάδοχο.

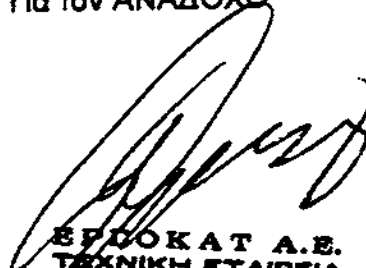
ΟΙ ΣΥΜΒΑΛΛΟΜΕΝΟΙ

Για το ΕΛΛΗΝΙΚΟ ΔΗΜΟΣΙΟ
Ο ΠΡΟΪΣΤΑΜΕΝΟΣ
Δ/ΝΟΥΣΑΣ ΥΠΗΡΕΣΙΑΣ



ΠΑΝ. ΚΟΚΚΙΝΑΚΗΣ
Τοπ. Μηχανικός

Για τον ΑΝΑΔΟΧΟ



ΕΦΔΟΚΑΤ Α.Ε.
ΤΕΧΝΙΚΗ ΕΤΑΙΡΕΙΑ
ΑΛΕΞΑΝΔΡΟΥΠΟΛΕΩΣ 8, 115 27 ΑΘΗΝΑ
ΤΗΛ: 77 54 800 - FAX: 77 55 333
ΑΦΜ: 084150942 - ΑΟΥ: ΦΑΒΕ ΑΘΗΝΩΝ