

**Τ.Ε.Ι. ΠΑΤΡΑΣ
ΣΧΟΛΗ ΔΙΟΙΚΗΣΗΣ ΚΑΙ ΟΙΚΟΝΟΜΙΑΣ
ΤΜΗΜΑ ΛΟΓΙΣΤΙΚΗΣ**

ΠΤΥΧΙΑΚΗ ΕΡΓΑΣΙΑ

« ΠΕΡΙΓΡΑΦΗ ΚΑΙ ΑΝΑΛΥΣΗ ΤΟΥ ΕΝΤΥΠΟΥ Ε9 »

ΕΙΣΗΓΗΤΗΣ : Κα Ζαχαροπούλου Λ.



Οι σπουδαστές

Αποστολοπούλου Μαργαρίτα

Κατριβέσης Γρηγόρης

ΠΑΤΡΑ 1998

ΑΡΙΘΜΟΣ ΕΙΣΑΓΩΓΗΣ	2640
----------------------	------

• Ιστορική Αναδρομή

Η θεωρητική επισκόπηση του φόρου, από την αρχαιότητα μέχρι σήμερα, αρχίζει με τον Αριστοτέλη. Πρώτος αυτός αντιλαμβανόμενος τον ουσιαστικό ρόλο της πολιτείας, πάνω στα κοινά οικονομικά προβλήματα, δίνει το προβάδισμα στο κράτος παρά στο άτομο και σκοπός του κράτους δεν είναι μόνο η απλή διαβίωση και η εξασφάλιση της περιουσίας του ατόμου, αλλά η καλύτερη ζωή όλων των πολιτών.

Σύμφωνα με την Αριστοτελική αντίληψη ο πολίτης οφείλει να αναγνωρίσει τον υπεύθυνο ρόλο που έχει η πολιτεία για να ανταποκριθεί στην αποστολή της. Έτσι εκείνος που κατέχει πολλά είναι υποχρεωμένος να εισφέρει πολλά κι εκείνος που κατέχει λίγα να εισφέρει λίγα, με αυτόν τον τρόπο γίνεται, θεωρητικά ο εισηγητής της προοδευτικής φορολογίας. Στην πράξη είχε προηγηθεί ο Σόλωνας (το 640-559π.χ.) από τον Αριστοτέλη.

Από αυτή τη χρονική περίοδο και εν συνεχεία άρχισε η διαμόρφωση των χαρακτηριστικών του φόρου από την αρχαιότητα μέχρι σήμερα, ανάμεσα στα οποία ξεχωρίζουν είναι α) η καθολικότητα του φόρου (η φορολογική υποχρέωση βαρύνει όλους του πολίτες) και β) η φορολογική ισότητα.

Η σκοπιμότητα της επιβολής του φόρου αποτέλεσε αντικείμενο της διατύπωσης των διαφόρων οικονομικών, φιλοσοφικών και

κοινωνιολογικών θεωριών. Ορισμένες θεωρίες, δικαιολόγησαν την πράξη του ως εισφορά του ατόμου απέναντι στα μεγάλα πλεονεκτήματα που αντλεί αυτό από την κοινωνική συμβίωση, ενώ άλλες υποστήριζαν την άποψη πως ο φόρος είναι ένα είδος ασφαλιστρου που του παρέχει το ίδιο το κράτος.

- Έννοια Φόρου

Ο ΦΟΡΟΣ σε μια γενικότερη θεώρησή του, είναι μία εισφορά του ατόμου προς όφελος του συνόλου και αποτελεί βασική προϋπόθεση για τη λειτουργία της κρατικής μηχανής. Για τους λόγους αυτούς κάθε σύγχρονο κράτος προγραμματίζει τα ετήσια έσοδά του, που προέρχονται από τους φόρους, προκειμένου να καλύψει τα έξοδά του.

Σύμφωνα με αυτά μπορούμε να δώσουμε την έννοια του ΦΟΡΟΥ ως μία υποχρεωτική εισφορά των πολιτών ή επιχειρήσεων ή διάφορα άλλα νομικά πρόσωπα δημοσίου ή ιδιωτικού δικαίου μη κερδοσκοπικού χαρακτήρα, προς το δημόσιο για την αντιμετώπιση δαπανών που αποβλέπουν στην εξυπηρέτηση του γενικού συμφέροντος.

Ο κάθε πολίτης είναι υποχρεωμένος να πληρώνει τους φόρους που του επιβάλλει το κράτος, σε περίπτωση που δεν τους πληρώσει το κράτος, θα προβεί σε ενέργειες για την είσπραξή τους.

Σε αυτό το σημείο πρέπει να τονιστεί ότι το Ελληνικό Κράτος αδυνατεί να εισπράξει τους φόρους και κυρίως τον Φόρο Προστιθέμενης Αξίας (Φ.Π.Α.)

- **Περιληπτική αναφορά στην Φορολογητέα βάση διάκριση του φόρου**

Ο φόρος επιβάλλεται πάνω σε μία βάση, η οποία λέγεται φορολογητέα βάση, η οποία διακρίνεται σε τρεις μορφές: α) εισοδήματος β) περιουσίας και γ) καταναλωτικής δαπάνης. Στη συνέχεια θα αναφερθούμε στις διακρίσεις του φόρου: α) άμεσος φόρος και β) έμμεσος φόρος. Στις διακρίσεις του φόρου παρατηρούμε στην κάθε μορφή, πλεονεκτήματα καθώς και μειονεκτήματα, το γενικό συμπέρασμα είναι ότι υπάρχει αδυναμία και των δύο μορφών του φόρου, διότι μπορούν να συνδεθούν κατά τη διαδικασία της φοροδιαφυγής π.χ. Εικονικά μειωμένες πωλήσεις που σημαίνει απόδοση λιγότερου Φ.Π.Α. Ως γνωστό το Φ.Π.Α. είναι έμμεσος φόρος με βάση τον μοναδικό συντελεστή καθαρών κερδών επί των πωλήσεων με συνέπεια να εμφανίζονται λιγότερα κέρδη και επομένως λιγότερος φόρος εισοδήματος ο οποίος είναι άμεσος φόρος.

- **Ποιοι υπόκεινται στην δήλωση φορολογίας εισοδήματος.**

Στην έννοια του φόρου αναφέραμε ότι ως φόρος θεωρείται η υποχρεωτική εισφορά των πολιτών ή των επιχειρήσεων προς το Δημόσιο.

Σύμφωνα με το άρθρο 26 θα εξετάσουμε ποιοι είναι υπόχρεοι σε δήλωση φορολογίας:

- Κάθε φορολογούμενος που ο ίδιος ή η σύζυγός του έχει εισόδημα που ξεπερνά τις 400.000 ή έχουν τεκμήρια πάνω από 400.000 δρχ.
- Οι μισθωτοί και οι συνταξιούχοι με εισόδημα μεγαλύτερο από 800.000 δρχ.
- Οι αγρότες με εισόδημα πάνω από 1.000.000 δρχ. από την γεωργία.
- Όσοι έχουν ΙΧ, ημιφορτηγό, μοτοσικλέτα πάνω από 500 κυβικά εκατοστά, κότερο, θαλαμηγό, αεροσκάφος, τζιπ, σκάφος αναψυχής και εκείνοι που χρησιμοποιούν τα προαναφερόμενα μέσα, εφόσον αυτά ανήκουν στη σύζυγο ή στα προστατευόμενα μέλη τους, είτε στις εταιρίες στις οποίες μετέχουν ως εταίροι, διαχειριστές, διευθύνοντες ή εντεταλμένοι σύμβουλοι.
- Όσοι έχουν στην προσωπική τους υπηρεσία ένα ή περισσότερα πρόσωπα.
- Εκείνοι που έχουν ατομική επιχείρηση ή είναι ελεύθεροι επαγγελματίες.

- Οι φορολογούμενοι που μετέχουν σε προσωπική εταιρία, σε περιορισμένης ευθύνης (Ε.Π.Ε.), σε αστική εταιρία, κοινοπραξία ή κοινωνία.
- Όσοι εισπράττουν έσοδα από ακίνητα πάνω από 50.000 δραχμές το χρόνο.
- Εκείνοι που αγοράζουν ακίνητα, κτίζουν οικοδομή, διατηρούν εξοχικό σπίτι ή κατοικούν σε σπίτι πάνω των 150 τετραγωνικών μέτρων.
- Οι αγρότες που παίρνουν επιδοτήσεις πάνω από 500.000 δρχ. για προϊόντα Φυτικής παραγωγής, πάνω από 750.000 δρχ. για προϊόντα Ζωτικής παραγωγής καθώς και όσοι παίρνουν καλλιεργητικά δάνεια άνω των 2.000.000 δραχμών.
- Οι πλανόδιοι πωλητές που έχουν άδεια για τις λαϊκές αγορές.
- Αυτοί που εισέπραξαν επιστροφή Φ.Π.Α. (φόρου προστιθέμενης αξίας) το προηγούμενο διαχειριστικό έτος (1996) άνω των 300.000 δραχμών.
- Όλοι οι πολίτες που είναι άνω των 25 ετών. Εξαιρούνται όσοι έχουν εισόδημα από μισθωτές Υπηρεσίες (Μ.Υ.) μικρότερο των 800.000 δρχ. Εξαιρούνται επίσης όσοι ιδιοκατοικούν σε σπίτι μικρότερο από 60 τετραγωνικά μέτρα ή είναι κατά κύριο επάγγελμα αγρότες.
- Όποιος προκληθεί από τον προϊστάμενο της Δημόσιας Οικονομικής Υπηρεσίας να φορολογική δήλωση. Αν αυτό συμβεί, τότε ο

φορολογούμενος είναι υποχρεωμένος να υποβάλει δήλωση, φορολογίας εισοδήματος εντός τριάντα (30) ημερών.

- **Εισαγωγή στο έντυπο Ε9**

Σύμφωνα με το άρθρο 26 οι πολίτες δηλαδή φυσικά πρόσωπα τα οποία έχουν υποχρέωση υποβολής δήλωσης φορολογίας εισοδήματος, είτε έχουν ακίνητα είτε όχι από την 1/1/97 πρέπει να υποβάλουν και άλλο ένα έντυπο το Ε9.

Τα νομικά πρόσωπα δεν έχουν υποχρέωση υποβολής του εντύπου Ε9, διότι υποβάλουν δήλωση Φόρου ακίνητης περιουσίας (Φ.Π.Α.)

- **Στόχος του εντύπου Ε9**

Στόχος του εντύπου Ε9 είναι η πάταξη της φοροδιαφυγής. Με την θέσπιση του Ε9 προσπαθεί να μετριάσει από το Ελληνικό Δημόσιο το φαινόμενο της αδυνατότητας είσπραξης των φόρων από τα ακίνητα.

Στο έντυπο Ε9, γίνεται λεπτομερής καταγραφή όλων των κτισμάτων και οικοπέδων (κατοικία - διαμέρισμα, Μονοκατοικία, επαγγελματική στέγη, γεωργικά κτίρια, κτηνοτροφικά κτίρια και αποθήκες, θέσεις στάθμευσης, σταθμοί αυτοκινήτων, βιομηχανικά και βιοτεχνικά κτίρια, ξενοδοχεία και

τουριστικές εγκαταστάσεις, εκπαιδευτήρια, αθλητικές εγκαταστάσεις καθώς επίσης αγροτεμάχιο, αγρός, βοσκότοπος, δασική έκταση, ορυχεία κ.α.) όπου σύμφωνα με την ακριβή καταγραφή όλων των προαναφερόμενων στοιχείων θα δοθεί στο υπουργείο οικονομικών μία ολοκληρωμένη εικόνα για τη σωστότερη επιβολή φόρου στους φορολογούμενους. Το έντυπο Ε9 είναι ένας νέος τρόπος φορολόγησης των πολιτών, όπου δίνεται η δυνατότητα στο Ελληνικό Δημόσιο να εισπράξει περισσότερα χρηματικά ποσά για την κάλυψη των αναγκών του.

- **Υπόχρεοι στην υποβολή του Εντύπου Ε9**

Οι υπόχρεοι που πρέπει να δηλώσουν την ακίνητη περιουσία τους είναι οι εξής:

- Ο άγαμος φορολογούμενος μόνο τα δικά του ακίνητα.
- Ο έγγαμος φορολογούμενος τα δικά του και του συζύγου του.
- Ο έγγαμος φορολογούμενος με τα ανήλικα άγαμα παιδιά μέχρι 18 ετών, τα δικά του, της συζύγου του και των παιδιών του.
- Ακίνητα που μεταβιβάστηκαν με οριστικά συμβόλαια μέχρι και 21/12/96 δεν θα αναγραφούν στο Ε9.

- Ακίνητα φορολογούμενων που απεβίωσε το 1996, θα δηλωθούν από τους κληρονόμους του εφόσον βέβαια είναι υπόχρεοι σε υποβολή δήλωσης φορολογίας εισοδήματος.

- Σε περίπτωση που ο εργολάβος υποσχέθηκε με συμβολαιογραφικό προσύμφωνο τη μεταβίβαση ακινήτου σε τρίτο και έχει παραδώσει τη χρήση του ακινήτου σε αυτόν με ιδιαίτερη συμβολαιογραφική πράξη παράδοσης της χρήσης του ακινήτου, υπόχρεος για την επιβολή του Ε9 είναι ο εκ προσυμφώνου αγοραστής. Σε κάθε άλλη περίπτωση μεταβίβασης ακινήτου με προσύμφωνο μη εργολαβικό υπόχρεος για την επιβολή του Ε9 είναι ο εκ προσυμφώνου πωλητής ανεξάρτητα αν έχει παραδοθεί ή όχι.

Σε αυτό το σημείο θα πρέπει να τονιστεί ότι η περιουσία των ανήλικων παιδιών, που προέρχεται από κληρονομιά, κληροδοσία ή δωρεά, αίτια θανάτου, που προκύπτουν εισοδήματα από την περιουσία αυτή, τότε οι ανήλικου έχουν υποχρέωση να υποβάλλουν δικής τους ξεχωριστή δήλωση φορολογίας εισοδήματος και κατ' επέκταση το έντυπο Ε9. Αν όμως από την περιουσία αυτή δεν προκύπτει εισόδημα, τότε δεν είναι υποχρεωμένα τα ανήλικα παιδιά στην υποβολή δήλωσης φορολογίας εισοδήματος και κατά συνέπεια το έντυπο Ε9.

- Αναφορά στο φόρο ακίνητης περιουσίας και υπολογισμός του φόρου

Δια μέσου του εντύπου Ε9 παρατηρούμε ότι ο φόρος ακίνητης, μπήκε ξανά στη ζωή μας, το Ε9 αναμενόμενο και πληρέστατο, πρέπει να συμπληρωθεί από όλους τους φορολογούμενους.

Στην περίπτωση που ο φορολογούμενος δεν έχει υπό την κατοχή τους κανένα περιουσιακό στοιχείο τότε θα πρέπει να συμπληρώσει στην πρώτη σελίδα τα στοιχεία του και στις "Σημειώσεις Φορολογούμενου" θα αναγραφεί ότι ο άνωθι φορολογούμενος δεν έχει υπό την κατοχή του κανένα περιουσιακό στοιχείο. Εντός του εντύπου Ε9 στις σελίδες 2 και 3 και στον αύξοντα αριθμό 1 και των δύο πινάκων θα δοθεί σε όλες τις στήλες μηδέν (-0-).

Όταν ο φορολογούμενος έχει ακίνητα θα πρέπει να αναφέρει λεπτομερώς κάθε στοιχείο των ακινήτων , ώστε το υπουργείο Οικονομικών να καταγράψει την ακίνητη περιουσία που υπάρχει την 1η Ιανουαρίου του 1997.

Με βάση τη δήλωση του Ε9 και τις αντικειμενικές αξίες των ακινήτων, το **ΚΕΠΥΟ** θα υπολογίσει εάν ο φορολογούμενος υπόκειται σε **ΦΟΡΟ ΑΚΙΝΗΤΗΣ ΠΕΡΙΟΥΣΙΑΣ** και θα τον καλέσει να συμπληρώσει το σχετικό έντυπο και να καταβάλει το φόρο.

Ο φόρος υπολογίζεται με συντελεστές 0,3% - 0,8% και με αφορολόγητα όρια τα εξήντα (60) εκατομμύρια δρχ. για τον άγαμο, τα εκατόν είκοσι (120) για το ζευγάρι και με προσαύξηση δεκαπέντε (15) εκατομμύρια δρχ. για κάθε προστατευόμενο παιδί.

Μετά τη βεβαίωσή του, ο φόρος καταβάλλεται σε 3 ίσες διμηνιαίες δόσεις, τον Μάιο, τον Ιούλιο και Σεπτέμβριο. Στην περίπτωση εφάπαξ καταβολής μέσα στην πρώτη δόση, υπάρχει έκπτωση 5%.

Εάν ο φορολογούμενος ασκήσει προσφυγή είναι υποχρεωμένος να καταβάλει το 20% του φόρου μέσα στον επόμενο μήνα από τη βεβαίωση.

Παράλληλα όμως, ισχύει και ο Φόρος Προστιθέμενης Αξίας για κάθε συναλλαγή του φορολογούμενου πολίτη, ισχύει όμως και φόρος Ακίνητης Περιουσίας στα ακίνητα των επιχειρήσεων για πρώτη φορά.

Πρέπει να σημειωθεί ότι στις περισσότερες επιχειρήσεις η αξία των ακινήτων υπερβαίνει το αφορολόγητα ποσό των εξήντα (60) εκατομμυρίων και ισχύει υψηλός συντελεστής φορολογίας 0,7%.

- Πληροφορίες συμπλήρωσης του εντύπου Ε9

Το υπουργείο οικονομικών αναγκάστηκε να εκδώσει ερμηνευτική εγκύκλιο και οδηγίες με παραδείγματα, αφού τα παράπονα των φορολογουμένων, ότι δεν μπορούν να βρουν κάποια άκρη, ούτε μπορούν να τους φωτίσουν και να τους λύσουν τις απορίες ακόμη και στις ίδιες τις εφορίες.

Τα ακίνητα που δηλώνονται στο Ε9 είναι όλα τα ακίνητα ή τα εμπράγματα δικαιώματα (επικαρπία, ψιλή κυριότητα, οίκηση κλπ) που έχει ο φορολογούμενος, ή σύζυγος και τα ανήλικα παιδιά μέχρι 18 ετών από 1-1-1997, με γονική παροχή, με αγορά, κληρονομιά, χρησικτησία και άλλα.

Το έντυπο Ε9 υποβάλλεται σε δύο (2) αντίτυπα. Οι σύζυγοι εφόσον υποβάλλουν κοινή δήλωση φορολογίας εισοδήματος, θα συμπληρώσουν ένα έντυπο το Ε9 και σε ξεχωριστή σειρά του εντύπου αυτού θα αναγράφονται τα ακίνητα του κάθε συζύγου καθώς και των παιδιών.

Το Ε9 προσκομίζεται με την δήλωση φορολογίας εισοδήματος το έντυπο Ε1.

ΔΗΛΩΣΗ

ΣΤΟΙΧΕΙΩΝ ΑΚΙΝΗΤΩΝ

που υπάρχουν την 1η Ιανουαρίου 1997

(ΥΠΟΒΑΛΛΕΤΑΙ ΣΕ ΔΥΟ ΑΝΤΙΤΥΠΑ)

* (β)

* (γ)

* ΕΚΠΡΟΘΕΣΜΗ * ΜΕΤΑΒΟΛΗ

* ΚΕ.Π.Υ.Ο. * ΑΡΙΘΜΟΣ ΔΗΛΩΣΗΣ

* (α)

Προς τη Δ.Ο.Υ.

ΑΡΙΘΜΟΣ ΜΗΤΡΩΟΥ

ΣΤΟΙΧΕΙΑ ΦΟΡΟΛΟΓΟΥΜΕΝΩΝ (ΜΕ ΚΕΦΑΛΑΙΑ)

Του Υποχρέου

ΕΠΩΝΥΜΟ	ΟΝΟΜΑ	ΟΝΟΜΑ ΠΑΤΕΡΑ ή ΣΥΖΥΓΟΥ
ΕΠΑΓΓΕΛΜΑ	Δ/ΝΣΗ ΕΠΑΓΓ.ΤΟΣ (ΟΔΟΣ-ΑΡΙΘΜΟΣ-ΤΑΧ.ΚΩΔ.-ΣΥΝΟΙΚΙΑ-ΠΟΛΗ ή ΧΩΡΙΟ) (ΤΗΛ.)	
(ΑΡΙΘ. ΤΑΥΤ/ΤΑΣ)	Δ/ΝΣΗ ΚΑΤΟΙΚΙΑΣ (ΟΔΟΣ-ΑΡΙΘΜΟΣ-ΤΑΧ.ΚΩΔ.-ΣΥΝΟΙΚΙΑ-ΠΟΛΗ ή ΧΩΡΙΟ) (ΤΗΛ.)	

Της Συζύγου

ΠΑΤΡΙΚΟ ΕΠΩΝΥΜΟ	ΟΝΟΜΑ	ΟΝΟΜΑ ΠΑΤΕΡΑ	(ΑΡΙΘ. ΤΑΥΤ/ΤΑΣ)
ΕΠΑΓΓΕΛΜΑ	Δ/ΝΣΗ ΕΠΑΓΓ/ΤΟΣ (ΟΔΟΣ-ΑΡΙΘΜΟΣ-ΤΑΧ.ΚΩΔ.-ΣΥΝΟΙΚΙΑ-ΠΟΛΗ ή ΧΩΡΙΟ) (ΤΗΛ.)		

ΟΙΚΟΓΕΝΕΙΑΚΗ ΚΑΤΑΣΤΑΣΗ ΥΠΟΧΡΕΟΥ: Έγγαμος Άγαμος Σε Χηρεία Αριθμός Τέκνων

Εκτελεστικού

ΕΠΩΝΥΜΟ	ΟΝΟΜΑ	ΟΝΟΜΑ ΠΑΤΕΡΑ ή ΣΥΖΥΓΟΥ	Δ/ΝΣΗ: (ΟΔΟΣ-ΑΡΙΘ.-ΤΑΧ.ΚΩΔ.-ΣΥΝ.-ΠΟΛΗ ή ΧΩΡΙΟ)	(ΤΗΛ.)
---------	-------	------------------------	--	--------

ΣΗΜΕΙΩΣΕΙΣ ΦΟΡΟΛΟΓΟΥΜΕΝΟΥ :

Παρατηρήσεις:

1. Υπόχρεοι σε υποβολή του εντύπου αυτού είναι όλοι οι φορολογούμενοι που έχουν υποχρέωση υποβολής δήλωσης φορολογίας εισοδήματος (έντυπο Ε1) ανεξάρτητα αν διαθέτουν ή όχι ακίνητα και συνυποβάλλεται με το έντυπο Ε1.
2. Το έντυπο αυτό συμπληρώνεται με τα ακίνητα που υπάρχουν την 1η Ιανουαρίου 1997 ανεξάρτητα αν το ίδιο έντυπο υποβλήθηκε και στις προηγούμενες χρήσεις 1994 και 1995.
3. Αν δεν επαρκεί το έντυπο αυτό για όλα τα ακίνητα συμπληρώνεται και δεύτερο έντυπο μεταβάλλοντας τον αύξοντα αριθμό κατά περίπτωση.

* Τα τετράγωνα αυτά θα συμπληρωθούν από την Υπηρεσία.

ΠΙΝΑΚΑΣ 1: ΣΤΟΙΧΕ

Α/Α	ΔΙΕΥΘΥΝΣΕΙΣ ΑΚΙΝΗΤΩΝ						ΥΠΟΛΟΙΠΟΙ ΔΡΟΜΟΙ ΟΙΚΟΔΟΜΙΚΟΥ-ΠΡΟΣΩΠΕΙΣ			
	ΝΟΜΟΣ	ΔΗΜΟΣ / ΔΙΑΜΕΡΙΣΜΑ Η ΚΟΙΝΟΤΗΤΑ	ΤΑΧ. ΚΩΔ.	ΟΔΟΣ	ΑΡΙΘ.	Π.	ΟΔΟΣ	Π.	ΟΔΟΣ	Π.
(1)	(2)	(3)	(4)	(5)	(6)	(7)	(8)	(7)	(8)	(7)
1										
2										
3										
4										
5										
6										
7										
8										
9										
10										

ΠΙΝΑΚΑΣ 2: ΣΤΟΙΧΕΙΑ ΑΓΡΟΤΕΜΑΧΙΩΝ, ΑΓΡΩ

Α/Α	ΔΙΕΥΘΥΝΣΕΙΣ ΑΚΙΝΗΤΩΝ					ΚΑΤΗΓΟΡΙΑ ΑΚΙΝΗΤΟΥ	ΕΓΓΡΑΦΗ		
	ΝΟΜΟΣ	ΔΗΜΟΣ / ΚΟΙΝΟΤΗΤΑ	ΤΑΧ. ΚΩΔ.	ΟΔΟΣ - ΑΡΙΘΜΟΣ Η ΘΕΣΗ	ΑΓΡΟΤΕΜΑΧΙΟΥ - ΑΓ				
					ΜΟΝΟΕΤΟΥΣ ΚΑΛΛΙΕΡΓΕΙΑΣ		ΠΟΛΥ		
					ΑΡΔΕΥΟΜΕΝΗΣ		ΜΗ ΑΡΔΕΥΟΜΕΝΗΣ	ΑΡΔΕΥΟ	
(1)	(2)	(3)	(4)	(5)	(6)	(7)	(8)	(9)	
1									
2									
3									
4									
5									
6									
7									
8									
9									
10									

Ημερομηνία παραλαβής 1997

Ο ΠΑΡΑΛΑΒΩΝ

ΩΝ ΚΑΙ ΟΙΚΟΠΕΔΩΝ

Π.	ΑΡΙΘΜΟΣ ΟΙΚΟΔΟΜΙΚΩΝ ΤΕΤΡΑΓΩΝΩΝ	ΚΑΤΗΓΟΡΙΑ ΑΚΙΝΗΤΟΥ	ΟΡΟΦΟΣ	ΕΠΙΦΑΝΕΙΑ ΣΕ ΤΕΤΡ. ΜΕΤΡΑ				ΧΡΟΝΙΑ ΠΑΛΑΙΟΤΗΤΑΣ	ΕΙΔΟΣ ΕΜΠΡΑΓΜΑΤΟΥ ΔΙΚΑΙΩΜΑΤΟΣ ΠΟΣΟΣΤΟ ΣΥΝΙΔΙΟΚΤΗΣΙΑΣ %				ΙΔΙΟΚΤΗΤΗΣ
				ΚΥΡΙΩΝ ΧΩΡΩΝ	ΒΟΗΘ. ΧΩΡΩΝ	ΟΙΚΟΠΕΔΟΥ	ΥΦΙΣΤΑΜ. ΚΤΙΣΜΑΤΩΝ		ΠΛΗΡΗΣ ΚΥΡΙΟΤΗΤΑ	ΨΙΛΗ ΚΥΡΙΟΤΗΤΑ	ΕΠΙΚΑΡΠΙΑ	ΗΛΙΚΙΑ ΕΠΙΚ/ΤΗ	
(7)	(9)	(10)	(11)	(12)	(13)	(14)	(15)	(16)	(17)	(18)	(19)	(20)	(21)

ΩΝ, ΔΑΣΙΚΩΝ ΕΚΤΑΣΕΩΝ, ΟΡΥΧΕΙΩΝ Κ.Λ.Π.

ΕΜΠΡΑΓΜΑΤΙΚΑ ΜΕΤΡΑ				ΕΙΔΟΣ ΕΜΠΡΑΓΜΑΤΟΥ ΔΙΚΑΙΩΜΑΤΟΣ ΠΟΣΟΣΤΟ ΣΥΝΙΔΙΟΚΤΗΣΙΑΣ %				ΙΔΙΟΚΤΗΤΗΣ
ΟΡΥΧΕΙΟΥ		ΔΑΣΙΚΗΣ ΕΚΤΑΣΗΣ	ΟΡΥΧΕΙΟΥ Κ.Λ.Π.	ΠΛΗΡΗΣ ΚΥΡΙΟΤΗΤΑ	ΨΙΛΗ ΚΥΡΙΟΤΗΤΑ	ΕΠΙΚΑΡΠΙΑ	ΗΛΙΚΙΑ ΕΠΙΚ/ΤΗ	
ΓΕΙΑΣ ΥΟΜΕΝΗΣ	ΜΗ ΚΑΛΛΙΕΡΓΗΣΙΜΗΣ							
(10)	(11)	(12)	(13)	(17)	(18)	(19)	(20)	(21)

ΟΔΗΓΙΕΣ ΣΥΜΠΛΗΡΩΣΗΣ ΠΙΝΑΚΑ 1

ΣΤΗΛΕΣ 2,3,4,5,6	Γράψτε το νομό, το δήμο-διαμέρισμα, ή την κοινότητα, την οδό, τον αριθμό και τον ταχυδρομικό κώδικα που βρίσκεται το ακίνητο σας.
ΣΤΗΛΕΣ 7	Σημειώστε Χ στην αντίστοιχη στήλη Π(7) της οδού ή των οδών που το ακίνητό σας έχει πρόσωση ή προσώσεις, αφού πρώτα σημειώσετε τις ανωασίες των δρόμων που περικλείουν το οικοδομικό τετράγωνο στο οποίο ανήκει (στήλες 5 και 8).
ΣΤΗΛΕΣ 8	Γράψτε τους υπόλοιπους δρόμους που περικλείουν το οικοδομικό τετράγωνο που ανήκει το ακίνητό σας, όπου αυτό είναι δυνατό.
ΣΤΗΛΗ 9	Γράψτε τον ισχύοντα αριθμό του οικοδομικού τετραγώνου (Ο.Τ.) που βρίσκεται το ακίνητό σας, ειδικά όταν δεν υπάρχουν τα ονόματα των δρόμων που το περικλείουν.
ΣΤΗΛΗ 10	Γράψτε τον κωδικό της κατηγορίας του ακινήτου σύμφωνα με τα εξής: ΚΩΔ. 1: Κατοικία - Διαμέρισμα (πλην μονοκατοικίας), μετά των παρακολουθημάτων και των βοηθητικών χώρων. ΚΩΔ. 2: Μονοκατοικία, κτίσμα δηλ. που αποτελεί λειτουργικά μία κατοικία με τα τυχόν παρακολουθήματα και βοηθητικούς χώρους της, (αποθήκες, θέσεις στάθμευσης κ.λ.π.) σε ένα ή περισσότερα επίπεδα και η οποία δεν βρίσκεται σε επαφή με άλλη κατοικία στο ίδιο οικόπεδο, ανεξάρτητα εν έχει συσταθεί σ' αυτή πρόζη οριζόντιας ιδιοκτησίας. ΚΩΔ. 3: Επαγγελματική στέγη, δηλ. καταστήματα, γραφεία, εμπορικά κέντρα, υπεραγορές, βιοτεχνίες που στερούνται σχετικής οικοδομικής άδειας και άδειας λειτουργίας βιοτεχνίας. ΚΩΔ. 4: Οικόπεδο ακάλυπτο. ΚΩΔ. 5: Γεωργικά κτίρια, Κτηνοτροφικά κτίρια και Αποθήκες που είναι αυτοτελείς οριζόντιες ιδιοκτησίες. Γεωργικά θεωρούνται τα κτίρια στα οποία φυλλάσσονται ζωοτροφές, σπόροι, γεωργικά εργαλεία και μηχανήματα. Κτηνοτροφικά θεωρούνται τα κτίρια που στεγάζουν ζώα και Αποθήκες οι αποθηκευτικοί χώροι οποιουδήποτε μεγέθους, όχι όμως και χώροι στους οποίους ψύχονται τα αποθηκευμένα προϊόντα που υπάγονται στα βιομηχανικά και βιοτεχνικά κτίρια. ΚΩΔ. 6: Θέσεις στάθμευσης που είναι αυτοτελείς οριζόντιες ιδιοκτησίες. Ως χώροι στάθμευσης αυτοκινήτων νοούνται οι στεγασμένοι χώροι στάθμευσης εκτός πιλωτής. ΚΩΔ. 7: Σταθμοί αυτοκινήτων, δημόσιας χρήσης, για τους οποίους υπάρχει οικοδομική άδεια χρήσης κτιρίου και η προβλεπόμενη άδεια λειτουργίας από την αρμόδια Υπηρεσία του Υπ. Μεταφορών και Επικοινωνιών (από τις κατά τόπους νομαρχίες ή τις Κεντρικές Υπηρεσίες). ΚΩΔ. 8: Βιομηχανικά και βιοτεχνικά κτίρια μετά των παραρτημάτων τους, για τα οποία υπάρχει οικοδομική άδεια χρήσης κτιρίου και η προβλεπόμενη άδεια λειτουργίας από την αρμόδια υπηρεσία του Υπ. Ανάπτυξης, (από τις κατά τόπους νομαρχίες ή τις Κεντρικές υπηρεσίες). ΚΩΔ. 9: Ξενοδοχεία και γενικά Τουριστικές Εγκαταστάσεις, δηλ. ξενοδοχεία, μοτέλ, «μπάγκαλούς», ξενώνες και κάμπινγκ. Δεν ανήκουν σε τουριστικό συγκρότημα τα ενοικιαζόμενα δωμάτια, μεμονωμένες κατοικίες ή διαμερίσματα που μισθώνονται για τουριστική εκμετάλλευση, για τα οποία αναγράφεται ο ΚΩΔ. 2. ΚΩΔ. 10: Εκπαιδευτήρια. ΚΩΔ. 11: Αθλητικές εγκαταστάσεις δηλ. γυμναστήρια, κολυμβητήρια, γήπεδα αθλοπαιδιών και γενικά κέντρα άθλησης. ΚΩΔ. 12: Κτίρια που δεν μπορούν να υπαχθούν στις πιο πάνω κατηγορίες δηλ. μουσεία, θέατρα, κινηματογράφοι, συνεδριακά κέντρα, αίθουσες διαλέξεων-συναυλιών-εκθεσιακών κέντρων κ.λ.π.
ΣΤΗΛΗ 11:	Γράψτε τον κωδικό του ορόφου του ακινήτου κατά περίπτωση ως εξής: ΚΩΔ. 0: Ισόγειο. ΚΩΔ. 1: 1ος όροφος, ΚΩΔ. 2: 2ος όροφος, ΚΩΔ. 3: 3ος όροφος, ΚΩΔ. 4: 4ος όροφος κ.λ.π. ΚΩΔ. Υ: Υπόγειο.
ΣΤΗΛΕΣ 12,13,14,15	Γράψτε την επιφάνεια σε τετραγωνικά μέτρα (ακέραιο αριθμό χωρίς δεκαδικά).
ΣΤΗΛΗ 13	Γράψτε τη συνολική επιφάνεια του υπογείου, των βοηθητικών χώρων και της κλειστής θέσης στάθμευσης που ακολουθούν την ιδιοκτησία ή υπάρχουν ανεξάρτητα.
ΣΤΗΛΗ 14	Γράψτε την επιφάνεια του οικοπέδου, είτε πρόκειται για ακάλυπτο οικόπεδο, είτε για οικόπεδο με κτίσματα. Σε περίπτωση οικοπέδου με κτίσμα ή επρκ. του οικοπέδου σημειώνεται στην ίδια σειρά με το κτίσμα. Σε περίπτωση κάβητης ιδιοκτησίας σημειώνεται την επιφάνεια αυτής.
ΣΤΗΛΗ 15	Σε περίπτωση μονοκατοικίας ή διπλοκατοικίας (εντός σχεδίου), αναγράψτε τη συνολική επιφάνεια των υφισταμένων κτισμάτων κυρίας χρήσης (στο ισόγειο και τους ορόφους) στο ίδιο οικόπεδο, ανεξαρτήτως ιδιοκτητήτου.
ΣΤΗΛΗ 16	Η παλαιότητα αρχίζει να υπολογίζεται μετά τη συμπλήρωση δύο ετών από την ημερομηνία έκδοσης της οικοδομικής άδειας ή την τελευταία αναθεώρησή της (π.χ. αν εκδόθηκε στις 30.9.1978, η παλαιότητα αρχίζει να υπολογίζεται από 30.9.1980) και εκφράζεται σε ακέραιο αριθμό ετών, με την παραδοχή ότι χρονικό διάστημα μικρότερο του εξαμήνου δεν λαμβάνεται υπόψη, ενώ μεγαλύτερο λογίζεται ως έτος. Αν δεν υπάρχει οικοδομική άδεια, η παλαιότητα υπολογίζεται από τη χρονολογία κατασκευής, η οποία προκύπτει από κάποιο δημόσια έγγραφο (π.χ. προγενέστερος τίτλος κτήσης, νομιμοποίηση αυθαίρετου, έναρξη ηλεκτροδότησης, μισθωτήριο συμβόλαιο). Άδεια αλλαγής μόνο της χρήσης του κτιρίου ή άδειες μη ουσιώδους ανακαίνισης δεν λαμβάνονται υπόψη στον υπολογισμό της παλαιότητας.
ΠΡΟΣΟΧΗ: Σε περίπτωση που το κτίσμα είναι ημιτελές γράψτε τον ΚΩΔ. 99 στην στήλη 16.	
ΣΤΗΛΕΣ 17,18,19	Γράψτε κατά περίπτωση το ποσοστό (επί τοις εκατό %) συνιδιοκτησίας που σας αναλογεί.
ΣΤΗΛΗ 20	Σε περίπτωση που δηλώνεται ψιλή κυριότητα ή επικαρπία αναγράφεται υποχρεωτικά η ηλικία του επικαρπωτή.
ΣΤΗΛΗ 21	Γράψτε το κωδικό του ιδιοκτήτη του ακινήτου ως εξής: ΚΩΔ. 1: Υποχρεος, ΚΩΔ. 2: Σύζυγοι, ΚΩΔ. 3: Τέκνα.
ΠΡΟΣΟΧΗ: Σε περίπτωση συνιδιοκτησίας ακινήτου μεταξύ συζύγων ή των ανηλικών τέκνων τους το ποσοστό συνιδιοκτησίας εκάστου συγκύριου συμπληρώνεται ως άλλο ακίνητο σε ξεχωριστή σειρά.	

ΟΔΗΓΙΕΣ ΣΥΜΠΛΗΡΩΣΗΣ ΠΙΝΑΚΑ 2

ΣΤΗΛΕΣ 2,3,4,5	Γράψτε το νομό, το δήμο ή την κοινότητα, την οδό τον αριθμό και τον ταχυδρομικό κώδικα που βρίσκεται το ακίνητό σας.
ΣΤΗΛΗ 6	Γράψτε το κωδικό της κατηγορίας του ακινήτου σύμφωνα με τα εξής: ΚΩΔ. 1: Αγροτεμάχιο ΚΩΔ. 2: Αγρός ΚΩΔ. 3: Βοσκότοπος ΚΩΔ. 4: Δασική έκταση ΚΩΔ. 5: Ορυχεία ΚΩΔ. 6: Λοιπές κατηγορίες
ΣΤΗΛΕΣ 7,8,9,10,11,12,13	Γράψτε την επιφάνεια σε τετραγωνικά μέτρα (ακέραιο αριθμό χωρίς δεκαδικά) στην αντίστοιχη στήλη κατά περίπτωση (Αγροτεμαχίου, Αγρού, Βοσκοτοπίου, Δασικής έκτασης και Ορυχείων κ.τ.λ.)
ΣΤΗΛΕΣ 17,18,19	Γράψτε κατά περίπτωση το ποσοστό (επί τοις εκατό %) συνιδιοκτησίας που σας αναλογεί.
ΣΤΗΛΗ 20	Σε περίπτωση που δηλώνεται ψιλή κυριότητα ή επικαρπία αναγράφεται υποχρεωτικά η ηλικία του επικαρπωτή.
ΠΡΟΣΟΧΗ: Σε περίπτωση συνιδιοκτησίας ακινήτου μεταξύ συζύγων ή των ανηλικών τέκνων τους το ποσοστό συνιδιοκτησίας εκάστου συγκύριου συμπληρώνεται ως άλλο ακίνητο σε ξεχωριστή σειρά.	

- **Πληροφορίες συμπλήρωσης πινάκων του Ε9**

Για να βγει ο φορολογούμενος από τους λαβύρινθους του εντύπου Ε9, θα πρέπει να διαθέτει αρκετή υπομονή, καθώς κάθε λάθος έντυπο θα έχει ουσιαστικές επιπτώσεις.

Το έντυπο έχει δύο (2) πίνακες που πρέπει να συμπληρωθούν κατά περίπτωση. Ο πίνακας 1 αφορά τα κτίσματα και τα οικόπεδα, ενώ ο πίνακας 2 αφορά τα αγροτεμάχια, τους αγρούς, τους βοσκότοπους, τις δασικές εκτάσεις, τα ορυχεία κλπ.

Ο αύξοντας αριθμός και στους δύο (2) πίνακες αφορά τις περιπτώσεις συνιδιοκτησίας. Το ποσοστό συνιδιοκτησίας καθενός θα συμπληρωθεί στην πρώτη, δεύτερη, τρίτη κλπ κάθετη στήλη, ως ξεχωριστό ακίνητο.

Στον πίνακα 1 ο φορολογούμενος θα αναγράψει ευδιάκριτα και με κεφαλαία τα παρακάτω:

ΠΡΟΣ ΤΗ Δ.Ο.Υ.

Θα αναγραφεί η ΔΟΥ στην οποία υποβάλει δήλωση φορολογίας εισοδήματος, π.χ. προς τη ΔΟΥ Αμαλιάδας (2411).

ΑΡΙΘΜΟΣ ΜΗΤΡΩΟΥ:

Είναι ένας 8ψήφιος αριθμός ο οποίος δίδεται από την ΔΟΥ σε κάθε φορολογούμενο. Ο αριθμός φορολογικού μητρώου σε κάθε φορολογούμενο διαφέρει.

ΣΤΟΙΧΕΙΑ ΦΟΡΟΛΟΓΟΥΜΕΝΟΥ:

Θα συμπληρωθεί με κεφαλαία από όλους τους φορολογούμενους και με όλα τα στοιχεία που αναφέρονται σε αυτόν.

ΣΤΟΙΧΕΙΑ ΤΗΣ ΣΥΖΥΓΟΥ:

Θα συμπληρωθεί με τα στοιχεία της συζύγου μόνο από τους έγγαμους φορολογούμενους.

ΟΙΚΟΓΕΝΕΙΑΚΗ ΚΑΤΑΣΤΑΣΗ ΥΠΟΧΡΕΟΥ:

Θα δοθεί με ένα "X" ή ένα "V" στο τετραγωνίδιο που αναφέρεται στην οικογενειακή κατάσταση του κάθε φορολογούμενου. Ειδικότερα στο τετραγωνίδιο "Σε χηρεία" περιλαμβάνεται και η κατηγορία των διαζευγμένων συζύγων.

Στο τετραγωνίδιο "Αριθμός τέκνων" θα αναγραφεί ο αριθμός των ανήλικων (μέχρι 18 ετών) άγαμων τέκνων, τα οποία: α) δεν έχουν ακίνητα β) έχουν ακίνητα που έχουν περιέλθει σε αυτά από δωρεά εν ζωή από

οποιοδήποτε πρόσωπο, γονική παροχή ή αγορά. Δεν θα αναγραφεί όμως ο αριθμός των ανήλικων παιδιών, όταν το ακίνητο που έχουν περιέλθει σε αυτά προέρχονται από κληρονομιά, κληροδοσία ή δωρεά θανάτου.

ΣΤΟΙΧΕΙΑ ΕΚΠΡΟΣΩΠΟΥ:

Θα γραφούν τα στοιχεία του εκπροσώπου (κηδεμόνα, αντιπροσώπου, προσωρινού διαχειριστή κλπ) ή αντικλήτου.

ΣΗΜΕΙΩΣΕΙΣ ΦΟΡΟΛΟΓΟΥΜΕΝΟΥ:

Σημειώνεται οποιαδήποτε παρατήρηση ή διευκρίνιση, που αφορά το Ε9.

Για παράδειγμα αν το δηλούμενο ακίνητο είναι επίδικο ή ότι δεν έχει στην κατοχή του ακίνητα κλπ.

ΓΕΝΙΚΕΣ ΠΛΗΡΟΦΟΡΙΕΣ ΓΙΑ ΤΟΥΣ ΠΙΝΑΚΕΣ 1 ΚΑΙ 2 ΤΟΥ ΕΣΩΤΕΡΙΚΟΥ ΕΝΤΥΠΟΥ

Στον πίνακα 1 αναγράφονται τα στοιχεία των κτισμάτων που βρίσκονται στην Ελλάδα και σε περιοχές εντός ή εκτός πόλης ή οικισμού.

Στον ίδιο πίνακα αναγράφονται τα στοιχεία εντός σχεδίου πόλης ή οικισμού οικοπέδων είτε έχουν κτίσματα είτε όχι.

Στον πίνακα 2 στις έννοιες του αγροτεμαχίου ή του αγρού, που είναι συνώνυμες, περιλαμβάνονται όλα τα γήπεδα - εκτάσεις που είναι εκτός σχεδίου πόλης ή εκτός οικισμού και έχουν δοθεί με διαφορετικό κωδικό 1 - 2, γιατί στους τίτλους κτήσης αναφέρονται και με 2 ονομασίες.

Συνεπώς ο φορολογούμενος θα αναγράφει τον κωδικό 1 ή 2 στην αντίστοιχη στήλη.

Τα κτίσματα όλων των κατηγοριών των εκτός σχεδίου πόλης ή εκτός οικισμού, καταχωρούνται στον πίνακα 1 και αναγράφονται στη στήλη 10 με τον αντίστοιχο κωδικό της κατηγορίας που ανήκουν, ενώ τα γήπεδα - εκτάσεις αυτών των ακινήτων στον πίνακα 2 στις στήλες 7,8,9,10,11,12 και 13 ανάλογα με την κατηγορία στην οποία υπάγονται, δηλαδή μονοετής καλλιέργεια, πολυετής καλλιέργεια (αρδευόμενη ή μη αρδευόμενη), μη καλλιεργήσιμη, δασική έκταση, ορυχείο κλπ.

ΕΙΔΙΚΕΣ ΠΛΗΡΟΦΟΡΙΕΣ ΤΟΥ ΕΝΤΥΠΟΥ:

A) Για τον πίνακα 1 του εσωτερικού του εντύπου:

1) Στις στήλες 5 και 6 του πίνακα αυτού ως διεύθυνση οικοπέδου με κτίσιμο θεωρείται ο δρόμος στον οποίο βρίσκεται η κεντρική είσοδος του κτίσματος.

Σε περίπτωση που το ακίνητο βρίσκεται μέσα σε οικισμό, δεν απαιτείται η αναγραφή των υπολοίπων δρόμων που το περικλείουν, ούτε και ο αριθμός του οικοδομικού τετραγώνου, αλλά στη στήλη 5, θα αναγραφεί η ένδειξη "εντός οικισμού"

ΠΑΡΑΔΕΙΓΜΑ:

Ο φορολογούμενος έχει οικοπέδο εντός οικισμού στην κοινότητα Λουτράκι Κυδωνίας στο Δήμο Χανίων. Στη στήλη 5 θα αναγραφεί η φράση "εντός οικισμού".

2) Όταν το ακίνητο δεν έχει πρόσοψη σε δρόμο, αλλά βρίσκεται στον ακάλυπτο χώρο ή σε στοά ή σε αίθριο, δεν συμπληρώνονται οι στήλες 7.

ΠΑΡΑΔΕΙΓΜΑ:

Διαμέρισμα πολυκατοικίας έχει πρόσοψη αποκλειστικά στον ακάλυπτο χώρο του οικοπέδου. Η είσοδος της πολυκατοικίας είναι επί της οδού Σεμέλης 3, στην περίπτωση αυτή δεν συμπληρώνονται οι στήλες 7.

Προσόψεις ακινήτου θεωρούνται οι πλευρές που έχουν άνοιγμα (παράθυρο, πόρτα, προσθήκη) σε δρόμο, στοά ή στον ακάλυπτο χώρο του οικοπέδου.

Προκειμένου για οικοπέδα, προσόψεις θεωρούνται αυτά που συνορεύουν με κοινόχρηστους χώρους (δρόμους, πλατείες κλπ).

3) Στις στήλες 8 αναγράφονται οι ονομασίες των δρόμων που περικλείουν το οικοδομικό τετράγωνο, στο οποίο βρίσκεται το ακίνητο, και δεν συμπληρώνεται υποχρεωτικά για τα εκτός σχεδίου πόλης ή εκτός οικισμού ακίνητα (κτίσματα ή οικόπεδα).

Εφόσον έχουν αναγραφεί και οι τέσσερις (4) δρόμοι δεν είναι απαραίτητο να αναγραφεί ο αριθμός του οικοδομικού τετραγώνου.

4) Στη στήλη 9 αναγράφεται ο αριθμός οικοδομικού τετραγώνου, στο οποίο βρίσκεται το ακίνητο (οικόπεδο ή οικόπεδο με κτίσμα) μόνο σε περίπτωση, που αυτό είναι εντός σχεδίου πόλης ή οικισμού και δεν είναι γνωστές οι ονομασίες των δρόμων που περικλείουν το οικοδομικό τετράγωνο.

Ο αριθμός του οικοδομικού τετραγώνου ενδέχεται να αναγράφεται στο συμβόλαιο αγοράς ή γονικής παροχής, στους χάρτες του υπουργείου οικονομικών, που βρίσκονται στις κατά τόπους ΔΟΥ ή στους πολεοδομικούς χάρτες των κατά τόπους πολεοδομικών γραφείων δήμων και κοινοτήτων.

5) Στη στήλη 10 θα αναγραφεί η κατηγορία του ακινήτου στην οποία υπάγεται το κτίσμα ή οικόπεδο. Σύμφωνα με το Ε9 τον κωδικό 1 **Κατοικία – Διαμέρισμα** (πλην μονοκατοικίας).

Με κωδικό 2 χαρακτηρίζεται η **Μονοκατοικία**.

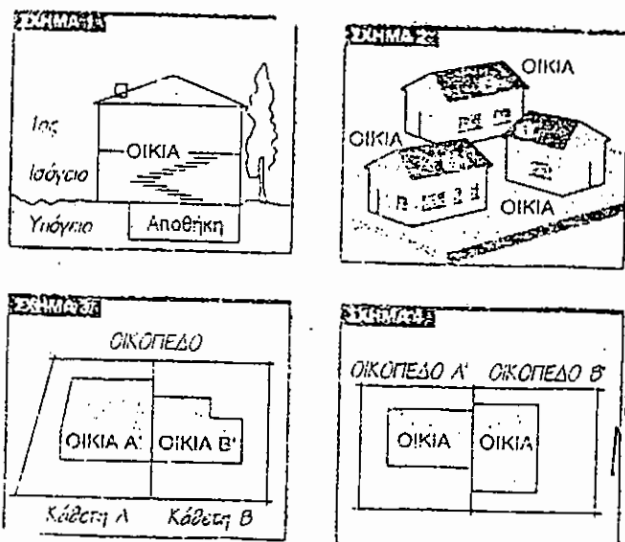
Μονοκατοικία: είναι το κτίσμα που αποτελεί λειτουργικά μια μόνο κατοικία με τους βοηθητικούς χώρους (αποθήκες, θέσεις στάθμευσης κλπ), η οποία μπορεί να είναι σε έναν όροφο ή σε περισσότερους ορόφους (μεζονέτα) και δεν εφάπτεται με άλλο κτίσμα είτε οριζόντια είτε κάθετα.

Μονοκατοικίες θεωρούνται επίσης, και κτίσματα σε επαφή με άλλο, που ανήκουν όμως σε διαφορετικές κάθετες ιδιοκτησίες και πληρούν τις προϋποθέσεις ύπαρξης έννοιας της μονοκατοικίας.

Οι περιπτώσεις που ακολουθούν **ΔΕΝ** χαρακτηρίζουν μονοκατοικίες:

- A) Διώροφος οικοδομής με ισόγειο κατάστημα και 1^{ον} όροφο κατοικία.
- B) Ισόγειο διαμέρισμα, που βρίσκεται σε επαφή με άλλο ισόγειο.
- Γ) Ισόγεια επαγγελματική στέγη, που βρίσκεται σε επαφή με άλλη μονοκατοικία. Τα πιο πάνω ισχύουν ανεξάρτητα αν έχει συσταθεί πράξη οριζόντιας ιδιοκτησίας.

ΣΧΗΜΑΤΑ ΜΟΝΟΚΑΤΟΙΚΙΑΣ



Τον κωδικό 3 έχει η **Επαγγελματική στέγη** (δηλαδή καταστήματα, γραφεία, εμπορικά κέντρα, υπεραγορές, βιοτεχνίες που στερούνται σχετικής οικοδομικής άδειας και άδειας λειτουργίας βιοτεχνίας.

Τον κωδικό 4 έχει το **Οικόπεδο** που μία ευρύτερη έννοια που δίνεται από την εφορία είναι ο ακάλυπτος χώρος.

Με τον κωδικό 5 χαρακτηρίζουμε τα **Γεωργικά κτίρια, Κτηνοτροφικά κτίρια και αποθήκες** που είναι αυτοτελείς οριζόντιες ιδιοκτησίες.

Γεωργικά: Θεωρούνται τα κτίρια στα οποία φυλάσσονται ζωοτροφές , σπόροι, γεωργικά εργαλεία και μηχανήματα.

Κτηνοτροφικά: Θεωρούνται τα κτίρια που στεγάζουν ζώα και **Αποθήκες** οι αποθηκευτικοί χώροι οποιουδήποτε μεγέθους, όχι όμως και χώροι στους οποίους ψύχονται τα αποθηκευμένα προϊόντα που υπάγονται στα βιομηχανικά και βιοτεχνικά κτίρια.

Τον κωδικό 6 έχουν οι **Θέσεις στάθμευσης** που είναι αυτοτελείς οριζόντιες ιδιοκτησίες. Ως χώροι στάθμευσης αυτοκινήτων νοούνται οι στεγασμένοι χώροι στάθμευσης εκτός πυλωτής.

Τον κωδικό 7 έχουν οι **Σταθμοί αυτοκινήτων**, δημοσίας χρήσης, για τους οποίους υπάρχει οικοδομική άδεια χρήσης κτιρίου και η προβλεπόμενη άδεια λειτουργίας από την αρμόδια Υπηρεσία του

Τον κωδικό 8 έχουν τα **Βιομηχανικά και Βιοτεχνικά κτίρια** μετά των παραρτημάτων τους, για τα οποία υπάρχει οικοδομική άδεια χρήσης κτιρίου και η προβλεπόμενη άδεια λειτουργίας από την αρμόδια υπηρεσία του Υπουργείου Ανάπτυξης (από τις κατά τόπους νομαρχίες ή τις κεντρικές υπηρεσίες).

Το Ξενοδοχείο και γενικά οι Τουριστικές εγκαταστάσεις έχουν τον κωδικό 9. Τα ξενοδοχεία, μοτέλ, μπαγκαλόους, ξενώνες και κάμπινγκ κατατάσσονται σε αυτόν τον κωδικό. Δεν ανήκουν σε τουριστικό συγκρότημα το ενοικιαζόμενο δωμάτιο, μεμονωμένες κατοικίες ή διαμερίσματα που μισθώνονται για τουριστική εκμετάλλευση, για τα οποία αναφέρει ο κωδικός 2.

Τον κωδικό 10 έχουν τα **εκπαιδευτήρια**.

Τον κωδικό 11 έχουν οι **Αθλητικές εγκαταστάσεις** δηλαδή γυμναστήρια, κολυμβητήρια, γήπεδα αθλοπαιδιών και γενικά κέντρα άθλησης, και στον κωδικό 12 είναι **κτίρια που δεν μπορούν να υπαχθούν στις άνωθι κατηγορίες** δηλαδή μουσεία, θέατρα, κινηματογράφοι, συνεδριακά κέντρα, αίθουσες διαλέξεων – συναυλιών – εκθεσιακών κέντρων κλπ.

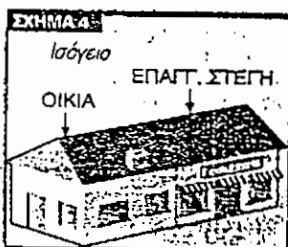

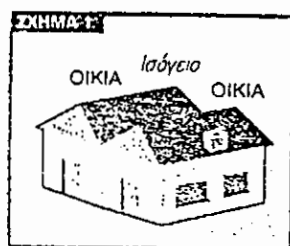
Επίσης στην στήλη 10 με τον κωδικό 13 ο **τίτλος μεταφορά συντελεστή δόμησης** και με τον κωδικό 14 **τα κτίσματα που έχουν**

Επίσης στην στήλη 10 με τον κωδικό 13 ο τίτλος μεταφορά συντελεστή δόμησης και με τον κωδικό 14 τα κτίσματα που έχουν κηρυχθεί απαλλοτριωτέα, καθώς και τα κτίσματα για τα οποία έχει εκδοθεί άδεια κατεδάφισης ή πρωτόκολλο κατεδάφισης.

Στη στήλη 10 με τον κωδικό 2 χαρακτηρίζεται η μονοκατοικία. Εδώ πρέπει να δοθεί και έννοια της διπλοκατοικίας.

ΔΙΠΛΟΚΑΤΟΙΚΙΕΣ: Θεωρούνται δύο (2) αυτοτελείς εφαπτόμενες κατοικίες – επαγγελματικές στέγες οριζόντιες ή κάθετες, ανεξάρτητα αν έχει συσταθεί ή όχι πράξη οριζόντιας ιδιοκτησίας.

ΣΧΗΜΑΤΑ ΔΙΠΛΟΚΑΤΟΙΚΙΑΣ



6) Σε περίπτωση τίτλου μεταφοράς συντελεστή δόμησης, στη στήλη 11, για την επιφάνεια όλων των ορόφων πλην του ισογείου που έχει τον κωδικό 0.

Με τον κωδικό **1** αναγράφονται ο ημιώροφος καθώς και ο πρώτος όροφος, με τον κωδικό **2** ο δεύτερος όροφος κλπ.

Σε περίπτωση που έχουμε μεζονέτα στη στήλη **11** αναγράφεται το σύνολο των τετραγωνικών μέτρων της μεζονέτας σε μια σειρά και στη στήλη **12** ορόφου θα αναγραφεί ο κωδικός του υψηλότερου ορόφου.

7) Στη στήλη **12** του πίνακα αυτού, ζητείται η επιφάνεια των κυρίων χώρων, που θεωρείται η καθαρή επιφάνεια μετά των εξωτερικών τοίχων, μη συμπεριλαμβανομένων των κοινόχρηστων χώρων (κλιμακοστάσια, πλατύσκαλα, λεβητοστάσια, κλπ). Στην ίδια στήλη αναγράφεται η μεταφερόμενη δόμηση επιφάνεια και σε χωριστές σειρές αν αφορά ισόγειο και ορόφους.

8) Στην στήλη **13** ως βοηθητικοί χώροι θεωρούνται τα πάσης φύσεως ανεξάρτητα κτίσματα, που βρίσκονται στον ακάλυπτο χώρο ή στον υπόγειο χώρο, πχ αποθήκες, πλυσταριά, κλειστοί χώροι στάθμευσης, γκαράζ, πατάρι, κλπ.

Σε περίπτωση που το πατάρι όμως είναι αυτοτελής οριζόντια ιδιοκτησία, δηλώνεται σε χωριστή σειρά και θεωρείται ως χώρος κύριας χρήσης του 1^{ου} ορόφου, στον αντίστοιχο κωδικό της κατηγορίας του ακινήτου.

Συνεπώς, οι χώροι στάθμευσης σε πυλωτή δεν θεωρούνται βοηθητικοί χώροι και δεν αναγράφονται στο Ε9.

Θεωρούνται, όμως βοηθητικοί χώροι οι αποθήκες που βρίσκονται στο ισόγειο μονοκατοικίας.

9) Στην στήλη 14 γράφεται η επιφάνεια του οικοπέδου, είτε πρόκειται για ακάλυπτο οικόπεδο, είτε για οικόπεδο με κτίσματα. Σε περίπτωση οικοπέδου με κτίσματα ή κτίσμα, η επιφάνεια του οικοπέδου αναγράφεται στην ίδια σειρά με το κτίσμα.

10) Στην στήλη 15 συμπληρώνεται **ΜΟΝΟ** σε περίπτωση που έχετε μονοκατοικία ή διπλοκατοικία, η οποία βρίσκεται εντός σχεδίου πόλης ή εντός οικισμού. Σε περίπτωση διώροφου οικοδομικού κτιρίου θα αναγράφεται η επιφάνεια για την οριζόντια ιδιοκτησία.

Στην στήλη 15 δηλαδή **υφιστάμενα κτίσματα** όταν έχουμε μεζονέτα ή διπλοκατοικία, αναγράφεται η επιφάνεια όλων των κτισμάτων, που βρίσκονται στο οικόπεδο, συμπεριλαμβανομένων και των κοινόχρηστων χώρων, εκτός των βοηθητικών χώρων, ανεξαρτήτως ιδιοκτήτου.

11) **Η παλαιότητα** αρχίζει αν υπολογίζεται με τη συμπλήρωση δύο (2) ετών από την ημερομηνία έκδοσης της οικοδομικής άδειας ή την τελευταία αναθεώρησή της (πχ αν εκδόθηκε στις 30/9/1998, η παλαιότητα αρχίζει να

υπολογίζεται από 30/9/1990) και εκφράζεται σε ακέραιο αριθμό ετών, με την παραδοχή ότι χρονικό διάστημα μικρότερο του εξαμήνου δεν λαμβάνεται υπόψη, ενώ μεγαλύτερο λογίζεται ως ένα έτος, συνεπώς η παλαιότητα υπολογίζεται από την χρονολογία κατασκευής, η οποία προκύπτει από κάποιο δημόσιο έγγραφο (πχ προγενέστερος τίτλος κτήσης, νομιμοποίησης αυθαιρέτου, έναρξη ηλεκτροδότησης, μισθωτήριο συμβόλαιο). Ο Υπολογισμός της παλαιότητας στην παραπάνω περίπτωση λογίζεται, μόνο σε περίπτωση που ΔΕΝ υπάρχει οικοδομική άδειας.

Άδεια αλλαγής μόνο της χρήσης του κτιρίου ή άδειας μη ουσιώδους ανακαίνισης δεν λαμβάνονται υπόψη στον υπολογισμό της παλαιότητας.

Σε περίπτωση που υπάρχει κτίσμα με διαφορετική παλαιότητα δηλώνεται σε ξεχωριστή σειρά. Το ίδιο ισχύει και για κτίσμα που έχει αποπερατωθεί μέρος αυτού και το υπόλοιπο είναι ημιτελές. Για το ημιτελές κτίσμα αναγράφεται ο κωδικός 99 στη στήλη 16.

12) Σε περίπτωση που το δηλούμενο είναι κτίσμα που αποτελεί αυτοτελή οριζόντια ιδιοκτησία και βρίσκεται εκτός αντικειμενικού προσδιορισμού στις στήλες 17,18 και 19 αναγράφεται στην ίδια σειρά μέσα σε παρένθεση εκτός από το ποσοστό συνιδιοκτησίας (πλήρους κυριότητας, ψιλής κυριότητας, επικαρπίας) και το ποσοστό επί του οικοπέδου, που αναλογεί στη συγκεκριμένη ιδιοκτησία.

Σε περίπτωση που έχετε αυτοτελή οριζόντια ιδιοκτησία (διαμέρισμα ή επαγγελματική στέγη πολυκατοικίας), σε περιοχή που ισχύει το αντικειμενικό σύστημα, για διευκόλυνσή μας δεν θα αναγράψουμε την επιφάνεια του οικοπέδου στη στήλη 14, καθώς επίσης δεν θα αναγράψουμε το ποσοστό επί του οικοπέδου που αντιστοιχεί στην οριζόντια ιδιοκτησία (στήλη 17).

13) Σε περίπτωση συνιδιοκτησίας ακινήτου μεταξύ συζύγων ή των ανήλικων τέκνων τους το ποσοστό συνιδιοκτησίας έκαστου συγκυρίου, συμπληρώνεται ως άλλο ακίνητο σε ξεχωριστή σειρά.

14) Στις οδηγίες της στήλης 21 του πίνακα αυτού στον κωδικό 21 του πίνακα αυτού γράφεται ο κωδικός του ιδιοκτήτη του ακινήτου ως εξής: Στον κωδικό 1 ο υπόχρεος στον κωδικό 2 οι σύζυγοι εδώ πρέπει να διευκρινιστεί ότι στον κωδικό 2 εκ παραδρομής γράφτηκε σύζυγοι ενώ το ορθό είναι «σύζυγος». Τέλος τον κωδικό 3 έχουν τα τέκνα τα οποία δεν υποβάλουν δήλωση φορολογίας εισοδήματος.

- **Οδηγίες συμπλήρωσης πίνακα 2**

Στις στήλες 2,3,4 και 5 θα αναγράψουμε το νόμο, το δήμο ή κοινότητα, τον ταχυδρομικό κώδικα που τυχόν υπάρχει και την οδό και αριθμό αν υπάρχει ή τη θέση που βρίσκεται κάποια από τα παραπάνω ακίνητα.

Στη στήλη 6 θα αναγραφεί με κωδικούς αριθμούς, το είδος του αγροτεμαχίου ως εξής:

Το αγροτεμάχιο με τον αριθμό 1, ο αγρός με τον αριθμό 2, ο βοσκότοπος με τον αριθμό 3, η δασική έκταση με το νούμερο 4, τα ορυχεία με τον αριθμό 5 και με τον αριθμό 6 οι λοιπές κατηγορίες αγροτικών εκτάσεων.

Εν συνεχεία στις στήλες 7,8,9,10,11,12 και 13 θα αναγραφεί η έκταση των αγρών σε ακέραιο αριθμό τετραγωνικών μέτρων στην αντίστοιχη στήλη για τα αρδευόμενα (ποτιστικά) και τα μη αρδευόμενα αγροτεμάχια, αγρούς και βοσκοτόπια.

Στη στήλη 11 ως μη καλλιεργήσιμες εκτάσεις, θεωρούνται οι εκτάσεις που δεν μπορούν να καλλιεργηθούν με οποιοδήποτε τρόπο π.χ. βραχώδεις εκτάσεις. Συνεπώς αγρός που δεν έχει καλλιεργηθεί επί πολλά έτη π.χ. 20-30 έτη, δεν θεωρείται μη καλλιεργήσιμη έκταση, αλλά θα συμπεριληφθεί στην μονοετή καλλιέργεια.

Στις στήλες με τους αριθμούς 17,18 και 19 θα γραφεί το ποσοστό συνιδιοκτησίας και στη στήλη 20 αναγράφεται η ηλικία του επικαρπωτή ή εκείνου που έχει την ψιλή κυριότητα.

Τέλος, αν κάποιος αγρός ανήκει από κοινού και στους δύο (2) συζύγους, αναγράφεται δύο φορές και δηλώνεται το ποσοστό συνιδιοκτησίας του καθενός.

- **Η θέση του Υπουργείου Οικονομικών προς τους φορολογούμενους**

Μετά από τις απαραίτητες πληροφορίες και έννοιες για τη συμπλήρωση του εντύπου Ε9, είναι υποχρεωτικό να το υποβάλλουν όλοι οι φορολογούμενοι το έντυπο αυτό, για να πεισθούν όμως οι φορολογούμενοι να δηλώσουν τα ακίνητά τους, οι παράγοντες του υπουργείου χρησιμοποιούν τη μέθοδο του «ΜΑΣΤΙΓΙΟΥ ΚΑΙ ΤΟΥ ΚΑΡΟΤΟΥ». Το μαστίγιο, στην περίπτωση αυτή, είναι βαριά πρόστιμα, τα οποία θα κληθεί να πληρώσει ο φορολογούμενος δηλαδή ο ιδιοκτήτης του ακινήτου (έστω και αν αυτό είναι αυθαίρετο), καθώς και η απειλή ότι δεν θα μπορεί ποτέ να το μεταβιβάσει ακόμη και ως γονική παροχή.

Το καρότο, είναι οι « υποσχέσεις» ότι εάν δηλωθεί το αυθαίρετο σε περίπτωση μελλοντικής μεταβίβασης ή γονικής παροχής οι φορολογούμενοι θα απαλλαγούν από ορισμένους φόρους.

Σύμφωνα με τον διακαή πόθο των αρμοδίων του υπουργείου, είναι να καταγράψουν πλήρως την ακίνητη περιουσία των πολιτών και ανά έτος να εισπράττουν τη «ΔΕΚΑΤΗ» δηλαδή το φόρο της μεγάλης ακίνητης περιουσίας. Το μεγάλης μπορεί να βρίσκεται εντός εισαγωγικών, καθώς όσο αυξάνονται οι αντικειμενικές αξίες των ακινήτων, τόσο χιλιάδες φορολογούμενοι θα γίνονται στη καταβολή φόρου.

Όμως σε όλα τα αυθαίρετα «μπλόκο» στήνει το υπουργείο οικονομικών με αυτή την ιδιόμορφη δημιουργία του περιουσιολογίου μέσω του εντύπου Ε9. Οι παράγοντες του υπουργείου πιστεύουν ότι στο «μπλόκο» θα πέσουν όλα, ανεξαρτήτως τα αυθαίρετα της χώρας και προς το παρόν, δεν είναι τίποτα απολύτως έξω από τον υπολογισμό του υπουργείου.

Στους ίδιους δαίδαλους του περιουσιολογίου θα εμπλακούν και χιλιάδες αγρότες, που πανικόβλητοι τρέχουν να βρουν χαμένους αλλά και ξεχασμένους τίτλους ιδιοκτησίας.

Παρά όλες αυτές τις διευκολύνσεις οι οποίες δόθηκαν από το υπουργείο οικονομικών, αρκετοί λογιστές και φορολογούμενοι αντιμετωπίζουν πρόβλημα στην συμπλήρωση του εντύπου Ε9.

- **Επιπτώσεις από την μη ορθή υποβολή του εντύπου Ε9**

Οι φορολογούμενοι πρέπει να έχουν ετοιμαστεί για τα πρόστιμα και ειδικά του εντύπου Ε9, για τον φόρο ακίνητης περιουσίας αφού τα πρόστιμα εδώ είναι πολύ τσουχτερά.

Αν ο φορολογούμενος δεν υποβάλει δήλωση για τον φόρο ακίνητης περιουσίας ή να τον καλέσει ο έφορος και αρνηθεί να του δώσει πληροφορίες που θα ζητήσει ή δεν παρουσιαστεί καθόλου, το πρόστιμο

είναι ο διπλάσιος φόρος, που δεν μπορεί να υπερβεί σε καμιά περίπτωση το 1.000.000 δρχ.

Αν όμως κάνει ανακριβή δήλωση φόρου ακίνητης περιουσίας, ο πρόσθετος φόρος είναι πια το 75% του οφειλόμενου φόρου.

Αν πάλι υπάρχει στη δήλωση φόρου ακίνητης περιουσίας ανακρίβεια στοιχείων στα ακίνητα, ο πρόσθετος φόρος είναι 100% της διαφοράς μεταξύ καταβληθέντος και καταλογιζόμενου φόρου.

Σε περίπτωση που τον εντοπίσουν τα κομπιούτερ του υπουργείου οικονομικών για ανακρίβεια στοιχείων ή για τη μη ορθή υποβολή του φόρου ακίνητης περιουσίας, θα υποχρεωθεί σε πρόσθετο φόρο 50% για την υποβολή και στην κρίση του προϊστάμενου της ΔΟΥ που ανήκει, για την ανακρίβεια ή ένα συγκεκριμένο ποσό το οποίο έχει δοθεί από το υπουργείο ανάλογα με το ύψος της ακίνητης περιουσίας. Έτσι αν εντοπιστεί σίγουρα θα πληρώσει το φόρο που απέφυγε να πληρώσει .

Θα πρέπει να τονιστεί ότι το πρόστιμο του 1.000.000 δρχ. προβλέπεται από τις διατάξεις του άρθρου 33 του Νόμου 2459/1997, αφορά τους υπόχρεους σε υποβολή δήλωσης φόρου μεγάλης ακίνητης περιουσίας και ΟΧΙ στους υπόχρεους σε υποβολή του εντύπου Ε9.

Τέλος θα πρέπει να σημειωθεί ότι οι φορολογούμενοι πρέπει να υποβάλουν όλα τα περιουσιακά στοιχεία που έχουν υπό την κατοχή τους.

- **Ορισμένα ερωτήματα τα οποία αντιμετώπισαν οι φορολογούμενοι**

Ορισμένα ερωτήματα τα οποία προβληματίσαν αρκετούς φορολογούμενους έχουν ως ακολούθως:

A) Δηλώνεται και αν ναι, πως, στο έντυπο Ε9 αυθαίρετο κτίσμα σε οικόπεδο εκτός σχεδίου στο Νομό Αττικής; Μελλοντικά υπάρχει πρόβλεψη να μπει στο σχέδιο.

Απάντηση:

Το κτίσμα θα το δηλώσετε στον πίνακα 1 του εντύπου Ε9 και το οικόπεδο στον πίνακα 2 του ίδιου εντύπου.

B) Ιδιοκατοικώ σε διαμέρισμα 128 τ.μ. και έχω σε νησί 7 στρέμματα αγροτεμαχίων και άλλο 1 στρέμμα η σύζυγός μου. Κάναμε γονική παροχή των 8 στρεμμάτων στα παιδιά μας που ζουν και εργάζονται στο εξωτερικό και κρατήσαμε την επικαρπία. Τα παιδιά δεν κάνουν δήλωση. Πως θα τα δηλώσω στο Έντυπο Ε9;

Απάντηση:

Στον πίνακα 1 του εντύπου Ε9 θα γράψετε τα στοιχεία του διαμερίσματος και στη στήλη 17 το 100% της πλήρους κυριότητας ενώ στη στήλη 21 τον κωδικό 1. Στον πίνακα 2 θα γράψετε τα 7 στρέμματα στη

στήλη 19 το 100% της επικαρπίας, στη στήλη 20 την ηλικία σας και στη στήλη 21 τον κωδικό 1. Τα ίδια θα γράψετε και για το 1 στρέμμα της συζύγου με τη διαφορά ότι στη σελίδα 21 θα βάλετε τον κωδικό 2.

Γ) Το σπίτι που ιδιοκατοικώ είναι 124 τ.μ. σύμφωνα με το συμβόλαιο αγοράς. Η ΔΕΗ το γράφει 135 τ.μ. τι θα δηλώσω 124 ή 135 τ.μ.;

Απάντηση:

Θα δηλώσετε την καθαρή επιφάνεια του διαμερίσματος που γράφει το συμβόλαιο αγοράς. Θα δηλωθούν τα 124 τετραγωνικά μέτρα.

Δ) Έχω την κυριότητα εγκαταλελειμμένου αγροτεμαχίου 2 στρεμμάτων. Πως θα το δηλώσω στο έντυπο 9;

Απάντηση:

Στον πίνακα 2 στη στήλη 6 θα γράψετε τον κωδικό 1 και στη στήλη 7 εάν είναι αρδευόμενο ή 8 εάν είναι μη αρδευόμενο θα γράψετε τα τ.μ. του αγροτεμαχίου. Στη στήλη 17 θα γράψετε το ποσοστό πλήρους κυριότητας.

Ε) Το 1997 (Δεκέμβριος) έβγαλα άδεια ανοικοδόμησης για να κτίσω σπίτι σε αγροτεμάχιο εκτός σχεδίου τι θα δηλώσω και πως στο έντυπο Ε9;

Απάντηση:

Στο έντυπο Ε9 θα δηλωθεί μόνο το αγροτεμάχιο στον πίνακα 2.

ΣΤ) Αν ένας φορολογούμενος έχει από κληρονομιά π.χ. το 1/6 εξ αδιαιρέτου μιας παλαιάς οικίας και κάποια αγροτεμάχια χωρίς συμβόλαια, που θα δηλώσει όλη αυτή την περιουσία;

Απάντηση:

Η οικία θα δηλωθεί στον πίνακα 1 μαζί με το οικόπεδο επάνω στο οποίο είναι κτισμένη και εφόσον βρίσκεται εντός οικισμού. Τα αγροτεμάχια θα δηλωθούν στον πίνακα 2, με τη διευκρίνιση του ποσοστού ιδιοκτησίας.

Ζ) Πως δηλώνεται ο αέρας στο έντυπο Ε9;

Απάντηση:

Ο αέρας δηλώνεται ως οικόπεδο. Στη στήλη 10 αναγράφεται ο κωδικός 4, στην στήλη 14 συμπληρώνεται η επιφάνεια του οικοπέδου και στη στήλη 17 το ποσοστό του οικοπέδου που αντιστοιχεί στον αέρα.

Στη συνέχεια θα ασχοληθούμε με παραδείγματα του εντύπου Ε9.

Μια μονοκατοικία που βρίσκεται στο Ν. Ηλείας στο Δήμο Αμαλιάδας, επί της οδού Λεχουρίτη και με αριθμό 9. Οι λοιποί οδοί που περικλείουν το τετράγωνο είναι οι Καρακανδά, Β΄ Πάρδος Καρακανδά και Δροσίνη. Η οικία έχει πρόσοψη επί της οδού Λεχουρίτη. Τα τετραγωνικά μέτρα της οικίας είναι 100. Το οικοπέδο στο οποίο βρίσκεται το σπίτι έχει επιφάνεια 300 m², με έτη παλαιότητας 10. Υφιστάμενα κτίσματα 100, με ποσοστό κατά πλήρη κυριότητα 100% επί της οικίας και 100% επί του οικοπέδου.

Η ισόγεια μονοκατοικία αυτή ανήκει στον υπόχρεο, ο οποίος υποβάλλει δήλωση φορολογίας εισοδήματος στη ΔΟΥ Αμαλιάδας. Τα στοιχεία του φορολογούμενου είναι Τραγουστής Γεώργιος του Δημητρίου, με αριθμό φορολογικού μητρώου 49732827, ο οποίος είναι οδηγός λεωφορείου Δημόσιας Χρήσεως. Ο αριθμός της αστυνομικής του ταυτότητας είναι Ξ.615619 και είναι άγαμος. Επίσης, ο υπόχρεος έχει στην κατοχή του και ένα αγροτεμάχιο στο Δήμο Αμαλιάδας, θέση Φραγκαβήλα, 8 στρεμμάτων, το οποίο είναι αρδευόμενο, στο οποίο έχει την ψιλή κυριότητα 100% και την επικαρπία η μητέρα του, η οποία είναι 60 χρονών και λέγεται Τραγουστή Παναγιώτα.

ΟΔΗΓΙΕΣ ΣΥΜΠΛΗΡΩΣΗΣ ΠΙΝΑΚΑ 1

ΣΤΗΛΕΣ 2,3,4,5,6

Γράψτε το νομό, το δήμο-δημέριον, ή την κοινότητα, την οδό, τον αριθμό και τον ταχυδρομικό κώδικα που βρίσκεται το ακίνητο σας.
Σημειώστε X στην αντίστοιχη στήλη Π(7) της οδού ή των οδών που το ακίνητο σας έχει πρόσβαση ή προσομιές, αφού πρώτα σημειώσετε τις ονομασίες των δρόμων που περιλαμβάνουν το οικοδομικό τετράγωνο στο οποίο ανήκει (στηλέες 5 και 8).
Γράψτε τους υπολογισμούς δρόμους που περιλαμβάνονται στο οικοδομικό τετράγωνο που ανήκει το ακίνητο σας, όπου αυτό είναι δυνατό.
Γράψτε τον ισχύοντα αριθμό του οικοδομικού τετραγώνου (Ο.Τ.) που βρίσκεται το ακίνητο σας, ειδικά όταν δεν υπάρχουν τα στοιχεία των δρόμων που το περιλαμβάνουν.

ΣΤΗΛΕΣ 7,8,9,10,11,12,13

Γράψτε τον κωδικό της κατηγορίας του ακινήτου σύμφωνα με τα εξής:
ΚΩΔ. 1: Κατοικία - Διαμέρισμα (ή την μονοκατοικία), μετά των παρακολλημάτων και των βοηθητικών χώρων.
ΚΩΔ. 2: Μονοκατοικία, κτίσμα δηλ. που αποτελεί λειτουργικά μία κατοικία με τα τυχόν παρακολλημένα και βοηθητικούς χώρους της, (σποδικές, θέσεις στάθμευσης κ.λ.π.) σε ένα ή περισσότερα επίπεδα και η οποία δεν βρίσκεται σε επαφή με άλλη κατοικία στο ίδιο οικοπέδο, ανεξάρτητα αν έχει αυτοτελή σ' αυτή πρόξη οριζόντιες ιδιοκτησίες.
ΚΩΔ. 3: Επαγγελματική στέγη, δηλ. καταστήματα, γραφεία, εμπορικά κέντρα, υπεραγορές, βιοτεχνίες που στερούνται οριστική οικοδομική άδεια και άδειας λειτουργίας βιοτεχνίας.
ΚΩΔ. 4: Οικόπεδο ακάλυπτο.
ΚΩΔ. 5: Γεωργικά κτήρια, Κτηνοτροφικά κτήρια και Αποθήκες που είναι αυτοτελείς οριζόντιες ιδιοκτησίες. Γεωργικά θεωρούνται τα κτήρια στα οποία φυλάσσονται ζωοτροφές, σπόροι, γεωργικά εργαλεία και μηχανήματα. Κτηνοτροφικά θεωρούνται τα κτήρια που στεγάζουν ζώα και Αποθήκες οι αποθηκευτικοί χώροι οποιουδήποτε μεγέθους, όχι όμως και χώροι στους οποίους ψύχονται τα αποθηκευμένα προϊόντα που υπάρχουν στα βιομηχανικά και βιοτεχνικά κτήρια.
ΚΩΔ. 6: Θέσεις στάθμευσης που είναι αυτοτελείς οριζόντιες ιδιοκτησίες. Ως χώροι στάθμευσης αυτοκινήτων νοούνται οι στεγασμένοι χώροι στάθμευσης εκτός πλάτης.
ΚΩΔ. 7: Στοιβασι αυτοκινήτων, δημόσιος χώρος, για τους οποίους υπάρχει οικοδομική άδεια χρήσης κτηρίου και η προβλεπόμενη άδεια λειτουργίας από την αρμόδια Υπηρεσία του Υπ. Μεταφορών και Επικοινωνιών (από τις κατά τόπους νομαρχίες ή τις Κεντρικές Υπηρεσίες).
ΚΩΔ. 8: Βιομηχανικά και βιοτεχνικά κτήρια μετά των παρακολλημάτων των τους, για τα οποία υπάρχει οικοδομική άδεια χρήσης κτηρίου και η προβλεπόμενη άδεια λειτουργίας από την αρμόδια υπηρεσία του Υπ. Ανάπτυξης, (από τις κατά τόπους νομαρχίες ή τις Κεντρικές Υπηρεσίες).
ΚΩΔ. 9: Ξενοδοχεία και γενικά Τουριστικές Εγκαταστάσεις, δηλ. ξενοδοχεία, μοτέλ, «μπάνγκαλούς», ξενώνες και κλπ. Δεν ανήκουν σε τουριστικό συγκρότημα τα εντοκισμένα δωμάτια, μεμονωμένες κατοικίες ή διαμερίσματα που διαθέτουν για τουριστική εκμετάλλευση, για τα οποία αναγράφεται ο ΚΩΔ. 2.
ΚΩΔ. 10: Εκπαιδευτήρια.
ΚΩΔ. 11: Αθλητικές εγκαταστάσεις δηλ. γυμναστήρια, κολυμβητήρια, γήπεδα οθλοποαιδιών και γενικά κέντρα αθλητισμού.
ΚΩΔ. 12: Κτίρια που δεν μπορούν να υπαχθούν στις πιο πάνω κατηγορίες δηλ. μουσεία, θέατρα, κινηματογράφοι, συνεδριακά κέντρα, αίθουσες διαλέξεων-συνομιλιών-εξεταστικών κέντρων κ.λ.π.

ΣΤΗΛΗ 11:

Γράψτε τον κωδικό του ορφανού του ακινήτου κατά περίπτωση ως εξής:
ΚΩΔ. Ο: Ισόγειο, ΚΩΔ. 1: 1ος όροφος, ΚΩΔ. 2: 2ος όροφος, ΚΩΔ. 3: 3ος όροφος, ΚΩΔ. 4: 4ος όροφος κ.λ.π.
ΚΩΔ. Υ: Υπόγειο.
Γράψτε την επωνυμία σε τριτογενικά μέτρα (ακέραιο αριθμό χωρίς δεκαδικά).
Γράψτε τη συνολική επιφάνεια του υπογείου, των βοηθητικών χώρων και της κλειστής θέσης στάθμευσης που ακολουθούν την ιδιοκτησία ή υποχλούν ανεξάρτητα.
Γράψτε την επιφάνεια του οικοπέδου, είτε πρόκειται για ακάλυπτο οικόπεδο, είτε για οικόπεδο με κτίσματα. Σε περίπτωση οικοπέδου με κτίσμα η επιφ. του οικοπέδου σημειώνεται στην ίδια σειρά με το κτίσμα. Σε περίπτωση κάθετης ιδιοκτησίας σημειώνεται την επιφάνεια αυτής.
Σε περίπτωση μονοκατοικίας ή διημεροκατοικίας (εντός σχεδίου), αναγράφεται η συνολική επιφάνεια των υφιστάμενων κτισμάτων κυρίως χρήσης (στο ισόγειο και τους ορόφους) στο ίδιο οικόπεδο, ανεξαρτήτως ιδιοκτητή.
Η παλαιότητα αρχίζει να υπολογίζεται μετά τη συμπλήρωση δύο ετών από την ημερομηνία έκδοσης της οικοδομικής άδειας ή την τελευταία αναβάθμιση της (π.χ. αν εκδόθηκε στις 30.9.1978, η παλαιότητα αρχίζει να υπολογίζεται από 30.9.1980) και εκφράζεται σε ακέραιο αριθμό ετών, με την προσαγωγή στη χρονική διάστημα μικρότερο του εξήμισιου δεν λαμβάνεται υπόψη, ενώ μεγαλύτερο λογίζεται ως έτος. Αν δεν υπάρχει οικοδομική άδεια, η παλαιότητα υπολογίζεται από τη χρονολογία κατασκευής, η οποία προκύπτει από κάποιο δημόσιο έγγραφο (π.χ. προγενέστερος τίτλος κτήσης, νομιμοποίηση αδειασμού του ενοχλήτη μέσω της χρήσης του κτηρίου ή άδειας μη αυτοκινήτου ανακαίνισης δεν λαμβάνονται υπόψη στον υπολογισμό της παλαιότητας.

ΠΡΟΣΟΧΗ: Σε περίπτωση που το κτίσμα είναι ημετελής γράψτε τον ΚΩΔ. 99 στην στήλη 16.
ΣΤΗΛΕΣ 17,18,19
Γράψτε κατά περίπτωση το ποσοστό (επι τοίς εκατό %) συνιδιοκτησίας που σας αναλογεί.
Σε περίπτωση που δηλώνεται ψυχή κυριότητα ή επικρασία αναγράφεται υποχρεωτικά η ηλικία του επικρατή.
ΣΤΗΛΗ 20
Γράψτε το κωδικό του ιδιοκτήτη του ακινήτου ως εξής: ΚΩΔ. 1: Υπόγειος, ΚΩΔ. 2: Σύζυγος, ΚΩΔ. 3: Τέκνος.
ΣΤΗΛΗ 21

ΠΡΟΣΟΧΗ: Σε περίπτωση συνιδιοκτησίας ακινήτου μεταξύ συζύγων ή των ανήλικων τέκνων τους το ποσοστό συνιδιοκτησίας εκάστου συγκύριου συμπληρώνεται ως άλλο ακίνητο σε ξεχωριστή σειρά.

ΟΔΗΓΙΕΣ ΣΥΜΠΛΗΡΩΣΗΣ ΠΙΝΑΚΑ 2

ΣΤΗΛΕΣ 2,3,4,5
Γράψτε το νομό, το δήμο ή την κοινότητα, την οδό του αριθμού και τον ταχυδρομικό κώδικα που βρίσκεται το ακίνητο σας.
ΣΤΗΛΗ 6
Γράψτε το κωδικό της κατηγορίας του ακινήτου σύμφωνα με τα εξής:
ΚΩΔ. 1: Αγοραστήριο
ΚΩΔ. 2: Αψός
ΚΩΔ. 3: Βοσκότοπος
ΚΩΔ. 4: Δασική έκταση
ΚΩΔ. 5: Ορυχεία
ΚΩΔ. 6: Δομές κατηγορίας
Γράψτε την επωνυμία σε τριτογενικά μέτρα (ακέραιο αριθμό χωρίς δεκαδικά) στην αντίστοιχη στήλη κατά περίπτωση (Αγοραστήριο, Αψός, Βοσκότοπος, Δασική έκταση και Ορυχεία κ.τ.λ.)
ΣΤΗΛΕΣ 17,18,19
Γράψτε κατά περίπτωση το ποσοστό (επι τοίς εκατό %) συνιδιοκτησίας που σας αναλογεί.
Σε περίπτωση που δηλώνεται ψυχή κυριότητα ή επικρασία αναγράφεται υποχρεωτικά η ηλικία του επικρατή.
ΠΡΟΣΟΧΗ: Σε περίπτωση συνιδιοκτησίας ακινήτου μεταξύ συζύγων ή των ανήλικων τέκνων τους το ποσοστό συνιδιοκτησίας εκάστου συγκύριου συμπληρώνεται ως άλλο ακίνητο σε ξεχωριστή σειρά.

ΔΗΛΩΣΗ

E9

ΣΤΟΙΧΕΙΩΝ ΑΚΙΝΗΤΩΝ
που υπάρχουν την 1η Ιανουαρίου 1997
(ΥΠΟΒΑΛΛΕΤΑΙ ΣΕ ΔΥΟ ΑΝΤΙΤΥΠΑ)

Προς τη Δ.Ο.Υ. ΑΜΑΛΙΑ ΔΑΣ * (α) * ΚΕ.Π.Υ.Ο. * ΑΡΙΘΜΟΣ ΔΗΛΩΣΗΣ * ΕΚΠΡΟΘΕΣΜΗ * ΜΕΤΑΒΟΛΗ

ΑΡΙΘΜΟΣ ΜΗΤΡΩΟΥ

Του Υπόχρεου

ΤΡΑΡΟ ΥΣΤΗΣ	ΓΕΡΡΙΟΣ	ΔΗΜΗΤΡΙΟΣ
ΕΠΩΝΥΜΟ	ΟΝΟΜΑ	ΟΝΟΜΑ ΠΑΤΕΡΑ ή ΣΥΖΥΓΟΥ
ΟΔΗΓΟΣ	ΛΕΞΟΡΡΕΙΩΝ ΔΧ	ΟΝΟΜΑ ΠΑΤΕΡΑ ή ΧΟΡΙΟΥ
ΕΠΑΓΓΕΛΜΑ	Δ/ΝΣΗ ΕΠΑΓΓ/ΤΟΣ (ΟΔΟΣ-ΑΡΙΘΜΟΣ-ΤΑΧ.ΚΩΔ.-ΣΥΝΟΙΚΙΑ-ΠΟΛΗ ή ΧΩΡΙΟ)	(ΤΗΛ.)
ΑΡΙΘ. ΤΑΥΤ/ΤΑΣ	Δ/ΝΣΗ ΚΑΤΟΙΚΙΑΣ (ΟΔΟΣ-ΑΡΙΘΜΟΣ-ΤΑΧ.ΚΩΔ.-ΣΥΝΟΙΚΙΑ-ΠΟΛΗ ή ΧΩΡΙΟ)	(ΤΗΛ.)
		(0622) 25840

Της Συζύγου

ΠΑΤΡΙΚΟ ΕΠΩΝΥΜΟ	ΟΝΟΜΑ	ΟΝΟΜΑ ΠΑΤΕΡΑ	(ΑΡΙΘ. ΤΑΥΤ/ΤΑΣ)
ΕΠΑΓΓΕΛΜΑ	Δ/ΝΣΗ ΕΠΑΓΓ/ΤΟΣ (ΟΔΟΣ-ΑΡΙΘΜΟΣ-ΤΑΧ.ΚΩΔ.-ΣΥΝΟΙΚΙΑ-ΠΟΛΗ ή ΧΩΡΙΟ)	(ΤΗΛ.)	

ΟΙΚΟΓΕΝΕΙΑΚΗ ΚΑΤΑΣΤΑΣΗ ΥΠΟΧΡΕΟΥ: Έγγαμος Άγαμος Σε Χρήση Αριθμός Τέκνων

ΕΠΩΝΥΜΟ	ΟΝΟΜΑ	ΟΝΟΜΑ ΠΑΤΕΡΑ ή ΣΥΖΥΓΟΥ	Δ/ΝΣΗ: (ΟΔΟΣ-ΑΡΙΘ.-ΤΑΧ.ΚΩΔ.-ΣΥΝ.-ΠΟΛΗ ή ΧΩΡΙΟ)	(ΤΗΛ.)
ΣΗΜΕΙΩΣΕΙΣ ΦΟΡΟΛΟΓΟΥΜΕΝΟΥ :				

Παρατηρήσεις:

- Υπόχρεοι σε υποβολή του έντυπου αυτού είναι όλοι οι φορολογούμενοι, που έχουν υποχρέωση υποβολής δήλωσης φορολογίας εισοδήματος (έντυπο Ε1) ανεξάρτητα αν διαθέτουν ή όχι ακίνητα και συνυποβάλλεται με το έντυπο Ε1.
- Το έντυπο αυτό συμπληρώνεται με τα ακίνητα που υπάρχουν την 1η Ιανουαρίου 1997 ανεξάρτητα αν το ίδιο έντυπο υποβλήθηκε και στις προηγούμενες χρήσεις 1994 και 1995.
- Αν δεν επαρκεί το έντυπο αυτό για όλα τα ακίνητα συμπληρώνεται και δεύτερο έντυπο μεταβάλλοντας τον αύξοντα αριθμό κατά περίπτωση.

* Τα τετράγωνα αυτά θα συμπληρωθούν από την Υπηρεσία.

ΠΙΝΑΚΑΣ 1: ΣΤΟΙΧΕΙΑ ΚΤΙΣΜΑΤΩΝ ΚΑΙ ΟΙΚΟΠΕΔΩΝ

Α/Α	ΝΟΜΟΣ	ΔΗΜΟΣ / ΔΙΑΜΕΡΙΣΜΑ Η ΚΟΙΝΟΤΗΤΑ	ΤΑΧ. ΚΩΔ.	ΟΔΟΣ	ΑΡΙΘ. Π.	ΥΠΟΛΟΙΠΟΙ ΔΡΟΜΟΙ ΟΙΚΟΔΟΜΙΚΟΥ ΤΕΤΡΑΓΩΝΟΥ ΠΡΟΣΩΠΕΙΣ				ΑΡΙΘΜΟΣ ΟΙΚΟΔΟΜΙΚΩΝ ΤΕΤΡΑΓΩΝΩΝ	ΚΑΤΗΓΟΡΙΑ ΑΚΙΝΗΤΟΥ	ΟΡΟΦΟΣ	ΕΠΙΦΑΝΕΙΑ ΣΕ ΤΕΤΡ. ΜΕΤΡΑ			ΧΡΟΝΙΑ ΠΛΑΝΟ-ΤΗΤΑΣ	ΕΙΔΟΣ ΕΜΠΡΑΓΜΑΤΟΥ ΔΙΚΑΙΩΜΑΤΟΣ ΠΟΣΟΣΤΟ ΣΥΝΔΙΟΙΚΗΣΙΑΣ %				ΙΔΙΟΚΤΗΤΗΣ		
						ΟΔΟΣ	Π.	ΟΔΟΣ	Π.				ΟΔΟΣ	Π.	ΚΥΡΙΩΝ ΧΩΡΩΝ		ΒΟΗΘ. ΧΩΡΩΝ	ΟΙΚΟΠΕΔΟΥ	ΥΦΙΣΤΑΜ. ΚΤΙΣΜΑΤΩΝ	ΠΛΗΡΗΣ ΚΥΡΙΟΤΗΤΑ		ΜΙΑΗ ΚΥΡΙΟΤΗΤΑ	ΕΠΙΚΑΡΤΙΑ
1	ΗΛΕΙΑΣ	ΑΜΑΛΙΑΔΑΣ	27200	ΛΕΧΟΥΡΤΗ.	9	Χ	ΚΑΡΑΚΑΝΔΑ	Β' ΠΑΡ ΚΑΡΑΚΑΚΑ	ΔΡΟΣΙΝΗ		2	0	100	300	100	10	100 (100)					1	
2																							
3																							
4																							
5																							
6																							
7																							
8																							
9																							
10																							

ΠΙΝΑΚΑΣ 2: ΣΤΟΙΧΕΙΑ ΑΓΡΟΤΕΜΑΧΙΩΝ, ΑΓΡΩΝ, ΒΟΣΚΟΤΟΠΩΝ, ΔΑΣΙΚΩΝ ΕΚΤΑΣΕΩΝ, ΟΡΥΧΕΙΩΝ Κ.Α.Π.

Α/Α	ΝΟΜΟΣ	ΔΗΜΟΣ / ΚΟΙΝΟΤΗΤΑ	ΤΑΧ. ΚΩΔ.	ΟΔΟΣ - ΑΡΙΘΜΟΣ Η ΘΕΣΗ	ΚΑΤΗΓΟΡΙΑ ΑΚΙΝΗΤΟΥ	ΑΓΡΟΤΕΜΑΧΙΟΥ - ΑΓΡΟΥ - ΒΟΣΚΟΤΟΠΟΥ				ΜΗ ΚΑΛΙΕΡΓΗΣΙΜΗΣ	ΔΑΣΙΚΗΣ ΕΚΤΑΣΗΣ	ΟΡΥΧΕΙΟΥ Κ.Α.Π.	ΕΙΔΟΣ ΕΜΠΡΑΓΜΑΤΟΥ ΔΙΚΑΙΩΜΑΤΟΣ ΠΟΣΟΣΤΟ ΣΥΝΔΙΟΙΚΗΣΙΑΣ %				ΙΔΙΟΚΤΗΤΗΣ						
						ΜΟΝΟΤΟΥΣ ΚΑΛΙΕΡΓΕΙΑΣ	ΜΗ ΑΡΔΕΥΟΜΕΝΗΣ	ΑΡΔΕΥΟΜΕΝΗΣ	ΠΟΛΥΤΟΥΣ ΚΑΛΙΕΡΓΕΙΑΣ				ΑΡΔΕΥΟΜΕΝΗΣ	ΜΗ ΑΡΔΕΥΟΜΕΝΗΣ	ΠΛΗΡΗΣ ΚΥΡΙΟΤΗΤΑ	ΜΙΑΗ ΚΥΡΙΟΤΗΤΑ		ΕΠΙΚΑΡΤΙΑ	ΜΙΚΡΗ ΕΠΙΚΑΡΤΙΑ				
1	ΗΛΕΙΑΣ	ΑΜΑΛΙΑΔΑΣ	27200	ΘΕΣΗ ΦΡΑΓΚΑΒΩΝΗ	Β000										100	60			1				
2																							
3																							
4																							
5																							
6																							
7																							
8																							
9																							
10																							

Ένας αγρός στο νομό Ηλείας στο Δήμο Αμαλιάδας, θέση Παλιοσταφίδα αρδευόμενο 20 στρεμμάτων ανήκει με ποσοστό 100% κατά πλήρη κυριότητα στο όνομα της συζύγου. Μέσα στο οικόπεδο βρίσκεται μια αποθήκη 50 τετραγωνικών μέτρων με έτη παλαιότητας 30. Επίσης ο σύζυγος έχει υπό την κατοχή του στο νομό Ηλείας, στον Δήμο Αμαλιάδας, θέση Βώρος, ένα αγροτεμάχιο 15 στρεμμάτων που έχει την υψηλή κυριότητα 100% και την επικαρπία την έχει ο πατέρας του ο οποίος είναι 70 ετών. Επίσης ο Ευσταθόπουλος Διονύσιος του Μιλτιάδη έχει μια μονοκατοικία επί της οδού 25^{ης} Μαρτίου 21 και το οικοδομικό τετράγωνο από το οποίο περικλείεται η οικία είναι Αθανασίου Διάκου, Υφίκλου και Μαρκιανού. Η επιφάνεια κυρίων χώρων είναι 118 τετραγωνικά μέτρα. Ο φορολογούμενος έχει αριθμό φορολογικού μητρώου 32857216, και ο αριθμός της αστυνομικής του ταυτότητας είναι Π-303342.

Τα στοιχεία της συζύγου είναι Βασιλικοπούλου Ανθή του Διογένη με αριθμό αστυνομικής ταυτότητας Λ-736419 και δεν εργάζεται.

E 9

ΔΗΛΩΣΗ
ΣΤΟΙΧΕΙΩΝ ΑΚΙΝΗΤΩΝ

που υπάρχουν την 1η Ιανουαρίου 1997
(ΥΠΟΒΑΛΛΕΤΑΙ ΣΕ ΔΥΟ ΑΝΤΙΤΥΠΑ)

* (β)

* (γ)

* ΕΚΠΡΟΘΕΣΜΗ * ΜΕΤΑΒΟΛΗ

* (α)

* ΚΕ.Π.Υ.Ο.

* ΑΡΙΘΜΟΣ ΔΗΛΩΣΗΣ

Προς τη Δ.Ο.Υ. ΑΜΑΛΙΑΔΑΣ

ΑΡΙΘΜΟΣ ΜΗΤΡΟΥΧΟΥ:

ΣΤΟΙΧΕΙΑ ΦΟΡΟΛΟΓΟΥΜΕΝΩΝ (ΜΕ ΚΕΦΑΛΑΙΑ)

ΕΥΣΤΑΘΟΠΟΥΛΟΣ

ΔΙΟΝΥΣΙΟΣ

ΜΙΛΤΙΑΔΗΣ

ΕΠΩΝΥΜΟ

ΟΝΟΜΑ

ΟΝΟΜΑ ΠΑΤΕΡΑ ή ΣΥΖΥΓΟΥ

ΑΓΡΟΤΗΣ

ΕΠΑΓΓΕΛΜΑ

Δ/ΝΣΗ ΕΠΑΓΓ/ΤΟΣ (ΟΔΟΣ-ΑΡΙΘΜΟΣ-ΤΑΧ.ΚΩΔ.-ΣΥΝΟΙΚΙΑ-ΠΟΛΗ ή ΧΩΡΙΟ) (ΤΗΛ.)

Π - 303342

25^{ης} ΜΑΡΤΙΟΥ 21 27200 ΑΜΑΛΙΑΔΑ

(0622-25196)

(ΑΡΙΘ. ΤΑΥΤ/ΤΑΣ)

Δ/ΝΣΗ ΚΑΤΟΙΚΙΑΣ (ΟΔΟΣ-ΑΡΙΘΜΟΣ-ΤΑΧ.ΚΩΔ.-ΣΥΝΟΙΚΙΑ-ΠΟΛΗ ή ΧΩΡΙΟ) (ΤΗΛ.)

(ΤΗΛ.)

ΒΑΣΙΛΙΚΟΠΟΥΛΟΥ

ΑΝΘΗ

ΔΙΟΓΕΝΗΣ

Λ - 736419

ΠΑΤΡΙΚΟ ΕΠΩΝΥΜΟ

ΟΝΟΜΑ

ΟΝΟΜΑ ΠΑΤΕΡΑ

(ΑΡΙΘ. ΤΑΥΤ/ΤΑΣ)

ΟΙΚΙΑΚΑ

ΕΠΑΓΓΕΛΜΑ

Δ/ΝΣΗ ΕΠΑΓΓ/ΤΟΣ (ΟΔΟΣ-ΑΡΙΘΜΟΣ-ΤΑΧ.ΚΩΔ.-ΣΥΝΟΙΚΙΑ-ΠΟΛΗ ή ΧΩΡΙΟ) (ΤΗΛ.)

(ΤΗΛ.)

ΟΙΚΟΓΕΝΕΙΑΚΗ ΚΑΤΑΣΤΑΣΗ ΥΠΟΧΡΕΟΥ: Έγγαμος

Άγαμος

Σε Χηρεία

Αριθμός Τέκνων

ΕΠΩΝΥΜΟ

ΟΝΟΜΑ

ΟΝΟΜΑ ΠΑΤΕΡΑ ή ΣΥΖΥΓΟΥ

Δ/ΝΣΗ: (ΟΔΟΣ-ΑΡΙΘ.-ΤΑΧ.ΚΩΔ.-ΣΥΝ.-ΠΟΛΗ ή ΧΩΡΙΟ) (ΤΗΛ.)

(ΤΗΛ.)

ΣΗΜΕΙΩΣΕΙΣ ΦΟΡΟΛΟΓΟΥΜΕΝΟΥ :

Παρατηρήσεις:

- Υπόχρεοι σε υποβολή του έντυπου αυτού είναι όλοι οι φορολογούμενοι, που έχουν υποχρέωση υποβολής δήλωσης φορολογίας εισοδήματος (έντυπο Ε1) ανεξάρτητα αν διαθέτουν ή όχι ακίνητα και συνουποβάλλεται με το έντυπο Ε1.
- Το έντυπο αυτό συμπληρώνεται με τα ακίνητα που υπάρχουν την 1η Ιανουαρίου 1997 ανεξάρτητα αν το ίδιο έντυπο υποβλήθηκε και στις προηγούμενες χρήσεις 1994 και 1995.
- Αν δεν επαρκεί το έντυπο αυτό για όλα τα ακίνητα συμπληρώνεται και δεύτερο έντυπο μεταβάλλοντας τον αύξοντα αριθμό κατά περίπτωση.

* Τα τετράγωνα αυτά θα συμπληρωθούν από την Υπηρεσία.

ΠΙΝΑΚΑΣ 1: ΣΤΟΙΧΕΙΑ

Α/Α	ΔΙΕΥΘΥΝΣΕΙΣ ΑΚΙΝΗΤΩΝ						ΥΠΟΛΟΙΠΟΙ ΔΡΟΜΟΙ ΟΙΚΟΔΟΜΙΚΟΥ Τ			
	ΝΟΜΟΣ	ΔΗΜΟΣ / ΔΙΑΜΕΡΙΣΜΑ Η ΚΟΙΝΟΤΗΤΑ	ΤΑΧ. ΚΩΔ.	ΟΔΟΣ	ΑΡΙΘ.	Π.	ΟΔΟΣ	Π.	ΟΔΟΣ	Π.
(1)	(2)	(3)	(4)	(5)	(6)	(7)	(8)	(7)	(8)	(7)
1	ΗΛΕΙΑΣ	ΑΜΑΛΙΑΔΑΣ	27200	25 ^{ης} ΜΑΡΤΙΟΥ	21	X	ΑΘ. ΔΙΑΚΟΥ		ΥΦΙΚΛΟΥ	
2	ΗΛΕΙΑΣ	ΑΜΑΛΙΑΔΑΣ	27200	ΘΕΣΗ ΠΑΛΑΙΟΣΤΑΦΙΔΑΣ						
3										
4										
5										
6										
7										
8										
9										
10										

ΠΙΝΑΚΑΣ 2: ΣΤΟΙΧΕΙΑ ΑΓΡΟΤΕΜΑΧΙΩΝ, ΑΓΡΩ

Α/Α	ΔΙΕΥΘΥΝΣΕΙΣ ΑΚΙΝΗΤΩΝ					ΚΑΤΗΓΟΡΙΑ ΑΚΙΝΗΤΟΥ	ΕΓΓ		
	ΝΟΜΟΣ	ΔΗΜΟΣ / ΚΟΙΝΟΤΗΤΑ	ΤΑΧ. ΚΩΔ.	ΟΔΟΣ - ΑΡΙΘΜΟΣ Η ΘΕΣΗ	ΑΓΡΟΤΕΜΑΧΙΟΥ - ΑΓΓ				
					ΜΟΝΟΕΤΟΥΣ ΚΑΛΛΙΕΡΓΕΙΑΣ		ΠΟΛΥΕ		
					ΑΡΔΕΥΟΜΕΝΗΣ			ΜΗ ΑΡΔΕΥΟΜΕΝΗΣ	ΑΡΔΕΥΟΙ
(1)	(2)	(3)	(4)	(5)	(6)	(7)	(8)	(9)	
1	ΗΛΕΙΑΣ	ΑΜΑΛΙΑΔΑΣ	27200	ΠΑΛΑΙΟΣΤΑΦΙΔΑ	2	20.000			
2	ΗΛΕΙΑΣ	ΑΜΑΛΙΑΔΑΣ	27200	ΒΟΡΟΣ	1				
3									
4									
5									
6									
7									
8									
9									
10									

Ημερομηνία παραλαβής 1997

Ο ΠΑΡΑΛΑΒΩΝ

ΟΔΗΓΙΕΣ ΣΥΜΠΛΗΡΩΣΗΣ ΠΙΝΑΚΑ 1

ΣΤΗΛΕΣ 2,3,4,5,6	Γράψτε τον νομό, το δήμο-διαμέρισμα, ή την κοινότητα, την οδό, τον αριθμό και τον ταχυδρομικό κώδικα που βρίσκεται το ακίνητό σας.
ΣΤΗΛΕΣ 7	Σημειώστε Χ στην αντίστοιχη στήλη Π(7) της οδού ή των οδών που το ακίνητό σας έχει πρόσωση ή προσώσεις, αφού πρώτα σημειώσετε τις ονομασίες των δρόμων που περικλείουν το οικοδομικό τετράγωνο στο οποίο ανήκει (στήλες 5 και 8).
ΣΤΗΛΕΣ 8	Γράψτε τους υπόλοιπους δρόμους που περικλείουν το οικοδομικό τετράγωνο που ανήκει το ακίνητό σας, όπου αυτό είναι δυνατό.
ΣΤΗΛΗ 9	Γράψτε τον ισχύοντα αριθμό του οικοδομικού τετραγώνου (Ο.Τ.) που βρίσκεται το ακίνητό σας, ειδικά όταν δεν υπάρχουν τα ονόματα των δρόμων που το περικλείουν.
ΣΤΗΛΗ 10	Γράψτε τον κωδικό της κατηγορίας του ακινήτου σύμφωνα με τα εξής: ΚΩΔ. 1: Κατοικία - Διαμέρισμα (πλην μονοκατοικίας), μετά των παρακολουθημάτων και των βοηθητικών χώρων. ΚΩΔ. 2: Μονοκατοικία, κτίσμα δηλ. που αποτελεί λειτουργικά μία κατοικία με τα τυχόν παρακολουθήματα και βοηθητικούς χώρους της, (αποθήκες, θέσεις στάθμευσης κ.λ.π.) σε ένα ή περισσότερα επίπεδα και η οποία δεν βρίσκεται σε επαφή με άλλη κατοικία στο ίδιο οικοπέδο, ανεξάρτητα αν έχει συσταθεί σ' αυτή πράξη οριζόντιας ιδιοκτησίας. ΚΩΔ. 3: Επαγγελματική στέγη, δηλ. κατοστήματα, γραφεία, εμπορικά κέντρα, υπεραγορές, βιοτεχνίες που στερούνται σχετικής οικοδομικής άδειας και άδειας λειτουργίας βιοτεχνίας. ΚΩΔ. 4: Οικόπεδο ακάλυπτο. ΚΩΔ. 5: Γεωργικά κτίρια, Κτηνοτροφικά κτίρια και Αποθήκες που είναι αυτοτελείς οριζόντιες ιδιοκτησίες. Γεωργικά θεωρούνται τα κτίρια στα οποία φυλλάσσονται ζωοτροφές, σπόροι, γεωργικά εργαλεία και μηχανήματα. Κτηνοτροφικά θεωρούνται τα κτίρια που στεγάζουν ζώα και Αποθήκες οι αποθηκευτικοί χώροι οποιουδήποτε μεγέθους, όχι όμως και χώροι στους οποίους ψύχονται τα αποθηκευμένα προϊόντα που υπάγονται στα βιομηχανικά και βιοτεχνικά κτίρια. ΚΩΔ. 6: Θέσεις στάθμευσης που είναι αυτοτελείς οριζόντιες ιδιοκτησίες. Ως χώροι στάθμευσης αυτοκινήτων νοούνται οι στεγασμένοι χώροι στάθμευσης εκτός πλωτής. ΚΩΔ. 7: Σταθμοί αυτοκινήτων, δημόσιας χρήσης, για τους οποίους υπάρχει οικοδομική άδεια χρήσης κτιρίου και η προβλεπόμενη άδεια λειτουργίας από την αρμόδια Υπηρεσία του Υπ. Μεταφορών και Επικοινωνιών (από τις κατά τόπους νομαρχίες ή τις Κεντρικές Υπηρεσίες). ΚΩΔ. 8: Βιομηχανικά και βιοτεχνικά κτίρια μετά των παραρτημάτων τους, για τα οποία υπάρχει οικοδομική άδεια χρήσης κτιρίου και η προβλεπόμενη άδεια λειτουργίας από την αρμόδια υπηρεσία του Υπ. Ανάπτυξης, (από τις κατά τόπους νομαρχίες ή τις Κεντρικές υπηρεσίες). ΚΩΔ. 9: Ξενοδοχεία και γενικά Τουριστικές Εγκαταστάσεις, δηλ. ξενοδοχεία, μοτέλ, «μπαγκαλόους», ξενώνες και κάμπινγκ. Δεν ανήκουν σε τουριστικό συγκρότημα τα ενοικιαζόμενα δωμάτια, μεμονωμένες κατοικίες ή διαμερίσματα που μισθώνονται για τουριστική εκμετάλλευση, για τα οποία αναγράφεται ο ΚΩΔ. 2. ΚΩΔ. 10: Εκπαιδευτήρια. ΚΩΔ. 11: Αθλητικές εγκαταστάσεις δηλ. γυμναστήρια, κολυμβητήρια, γήπεδα αθλοπαιδιών και γενικά κέντρα άθλησης. ΚΩΔ. 12: Κτίρια που δεν μπορούν να υπαχθούν στις πιο πάνω κατηγορίες δηλ. μουσεία, θέατρα, κινηματογράφοι, συνεδριακά κέντρα, αίθουσες διαλέξεων-συναυλιών-εκθεσιακών κέντρων κ.λ.π.
ΣΤΗΛΗ 11:	Γράψτε τον κωδικό του ορόφου του ακινήτου κατά περίπτωση ως εξής: ΚΩΔ. Ο: Ισόγειο, ΚΩΔ. 1: 1ος όροφος, ΚΩΔ. 2: 2ος όροφος, ΚΩΔ. 3: 3ος όροφος, ΚΩΔ. 4: 4ος όροφος κ.λ.π. ΚΩΔ. Υ: Υπόγειο.
ΣΤΗΛΕΣ 12,13,14,15	Γράψτε την επιφάνεια σε τετραγωνικά μέτρα (ακέραιο αριθμό χωρίς δεκαδικά).
ΣΤΗΛΗ 13	Γράψτε τη συνολική επιφάνεια του υπογείου, των βοηθητικών χώρων και της κλειστής θέσης στάθμευσης που ακολουθούν την ιδιοκτησία ή υπάρχουν ανεξάρτητα.
ΣΤΗΛΗ 14	Γράψτε την επιφάνεια του οικοπέδου, είτε πρόκειται για ακάλυπτο οικόπεδο, είτε για οικόπεδο με κτίσματα. Σε περίπτωση οικοπέδου με κτίσμα η επιφ. του οικοπέδου σημειώνεται στην ίδια σειρά με το κτίσμα. Σε περίπτωση κάθετης ιδιοκτησίας σημειώνεται την επιφάνεια αυτής.
ΣΤΗΛΗ 15	Σε περίπτωση μονοκατοικίας ή διπλακατοικίας (εντός σχεδίου), αναγράψτε τη συνολική επιφάνεια των υφισταμένων κτισμάτων κυρίας χρήσης (στο ισόγειο και τους ορόφους) στο ίδιο οικόπεδο, ανεξαρτήτως ιδιοκτητή.
ΣΤΗΛΗ 16	Η παλαιότητα αρχίζει να υπολογίζεται μετά τη συμπλήρωση δύο ετών από την ημερομηνία έκδοσης της οικοδομικής άδειας ή την τελευταία αναθεώρησή της (π.χ. αν εκδόθηκε στις 30.9.1978, η παλαιότητα αρχίζει να υπολογίζεται από 30.9.1980) και εκφράζεται σε ακέραιο αριθμό ετών, με την παραδοχή ότι χρονικό διάστημα μικρότερο του εξαμήνου δεν λαμβάνεται υπόψη, ενώ μεγαλύτερο λογίζεται ως έτος. Αν δεν υπάρχει οικοδομική άδεια, η παλαιότητα υπολογίζεται από τη χρονολογία κατασκευής, η οποία προκύπτει από κάποιο δημόσιο έγγραφο (π.χ. προγενέστερος τίτλος κτήσης, νομιμοποίηση αυθαίρετου, έναρξη ηλεκτροδότησης, μισθωτήριο συμβόλαιο). Άδεια αλλαγής μόνο της χρήσης του κτιρίου ή άδειες μη ουσιασδους ανακαίνισης δεν λαμβάνονται υπόψη στον υπολογισμό της παλαιότητας.
ΠΡΟΣΟΧΗ: Σε περίπτωση που το κτίσμα είναι ημιτελές γράψτε τον ΚΩΔ. 99 στην στήλη 16.	
ΣΤΗΛΕΣ 17,18,19	Γράψτε κατά περίπτωση το ποσοστό (επί τοις εκατό %) συνιδιοκτησίας που σας αναλογεί.
ΣΤΗΛΗ 20	Σε περίπτωση που δηλώνεται ψιλή κυριότητα ή επικαρπία αναγράφεται υποχρεωτικά η ηλικία του επικαρπωτή.
ΣΤΗΛΗ 21	Γράψτε το κωδικό του ιδιοκτήτη του ακινήτου ως εξής: ΚΩΔ. 1: Υπόχρεος, ΚΩΔ. 2: Σύζυγοι, ΚΩΔ. 3: Τέκνα.
ΠΡΟΣΟΧΗ: Σε περίπτωση συνιδιοκτησίας ακινήτου μεταξύ συζύγων ή των ανηλικών τέκνων τους το ποσοστό συνιδιοκτησίας εκάστου συγκύριου συμπληρώνεται ως άλλο ακίνητο σε ξεχωριστή σειρά.	

ΟΔΗΓΙΕΣ ΣΥΜΠΛΗΡΩΣΗΣ ΠΙΝΑΚΑ 2

ΣΤΗΛΕΣ 2,3,4,5	Γράψτε το νομό, το δήμο ή την κοινότητα, την οδό τον αριθμό και τον ταχυδρομικό κώδικα που βρίσκεται το ακίνητό σας.
ΣΤΗΛΗ 6	Γράψτε το κωδικό της κατηγορίας του ακινήτου σύμφωνα με τα εξής ΚΩΔ. 1: Αγροτεμάχιο ΚΩΔ. 2: Αγρός ΚΩΔ. 3: Βοσκότοπος ΚΩΔ. 4: Δασική έκταση ΚΩΔ. 5: Ορυχεία ΚΩΔ. 6: Λοιπές κατηγορίες
ΣΤΗΛΕΣ 7,8,9,10,11,12,13	Γράψτε την επιφάνεια σε τετραγωνικά μέτρα (ακέραιο αριθμό χωρίς δεκαδικά) στην αντίστοιχη στήλη κατά περίπτωση (Αγροτεμαχίου, Αγρού, Βοσκοτοπίου, Δασικής έκτασης και Ορυχείων κ.τ.λ.)
ΣΤΗΛΕΣ 17,18,19	Γράψτε κατά περίπτωση το ποσοστό (επί τοις εκατό %) συνιδιοκτησίας που σας αναλογεί.
ΣΤΗΛΗ 20	Σε περίπτωση που δηλώνεται ψιλή κυριότητα ή επικαρπία αναγράφεται υποχρεωτικά η ηλικία του επικαρπωτή.
ΠΡΟΣΟΧΗ: Σε περίπτωση συνιδιοκτησίας ακινήτου μεταξύ συζύγων ή των ανηλικών τέκνων τους το ποσοστό συνιδιοκτησίας εκάστου συγκύριου συμπληρώνεται ως άλλο ακίνητο σε ξεχωριστή σειρά.	

Ο Τραγουστής Γεώργιος του Δημητρίου, με αριθμό φορολογικού μητρώου 52718342 με αριθμό αστυνομικής ταυτότητας Ξ.615619 και είναι οδηγός Λεωφορείου Δ.Χ. Είναι έγγαμος με την Αποστολοπούλου Μαργαρία του Ευαγγέλου, με αριθμό αστυνομικής ταυτότητας Ρ.302647, που είναι λογίστρια.

Οι φορολογούμενοι έχουν υπό την κατοχή τους τα:

1. Ένα διαμέρισμα στο Νομό Αχαΐας, στο Δήμο Πατρέων, επί της οδού Πλατείας Γεωργίου 23^Α. Οι υπόλοιποι δρόμοι που περικλείουν το διαμέρισμα είναι οι Κορίνθου, Μαιζώνος και Βούρβαχη. Η πρόσοψη είναι επί της οδού Βούρβαχη. Το διαμέρισμα βρίσκεται στον τρίτο όροφο, με επιφάνεια κύριων χώρων 71 τετραγωνικών μετρων, με έτη παλαιότητας 29 και ποσοστό συνιδιοκτησίας 37,5% πλήρους κυριότητας στον υπόχρεο (σύζυγο).

2. Ο κ. Τραγουστής έχει άλλο ένα διαμέρισμα στο Δήμο Πατρέων, επί της οδού Παπαφλέσσα 21. Το τρίγωνο που περικλείει το διαμέρισμα είναι οι ακόλουθοι οδοί: Κανακάρη, Κορίνθου (πρόσοψη) και Γενναδίου. Το διαμέρισμα βρίσκεται στον 5ο όροφο, με επιφάνεια κύριων χωρων 33 τετραγωνικά μέτρα, με έτη παλιότητας 21 και ποσοστό συνιδιοκτησίας 37,5%.

3. Ακόμη ο σύζυγος έχει ένα κατάστημα επί της οδού Μπουμπουλίνας στο Δημο Πατρέων, ενώ οι υπόλοιποι δρόμοι του οικοδομικού τετραγώνου είναι οι: Ηρωδίωνος, Τριών Ναυάρχων και Μαξιμίλης. Το κατάστημα βρίσκεται στον 2ο όροφο, με επιφάνεια κύριων χώρων 81 τετραγωνικά μέτρα και βοηθητικών χώρων 47 τετραγωνικά μέτρα. Το άνωθι κτίσµ είναι υπό κατασκευή και το ποσοστό συνιδιοκτησίας με ψιλή κυριότητα 100%. Η ηλικία του συζύγου (επικαρπωτή) είναι 25 έτη. Το κατάστημα έχει προσόψεις τις οδούς Μπουμπουλίνας και Ηρωδίωνος, έτη παλαιότητας 14 και βρίσκεται εντός οικισμού.

4. Η σύζυγος έχει στην κοινότητα Ν. Σουλίου με ταχυδρομικό κώδικα 26335, οικόπεδο 436 τετραγωνικών μέτρων, στο οποίο βρίσκεται ένα κατάστημα στον 1ο όροφο, με επιφάνεια σε τετραγωνικά μέτρα 122 και βοηθητικών χώρων 10 m² και υφισταμένων 122 m². Το παραπάνω κατάστημα έχει έτη παλαιότητας 14 και βρίσκεται εντός οικισμού.

5. Η σύζυγος έχει ένα διαμέρισμα στο Δημο Πατρέων, επί της οδού Τριών Ναυάρχων 24 και οι δρόμοι που περικλείουν το οικοδομικό τετράγωνο είναι: Κανακάρη, Καραϊσκάκη και Καλαμογδάρη. Η πρόσοψη του διαμερίσματος είναι επί της οδού Τριών Ναυάρχων. Το κατάστημα

βρίσκεται στον 4^ο όροφο με επιφάνεια κυρίων χώρων 77 τετραγωνικά μέτρα, με έτη παλαιότητας 17 και έχει την πλήρη κυριότητα.

ΟΔΗΓΙΕΣ ΣΥΜΠΛΗΡΩΣΗΣ ΠΙΝΑΚΑ 1

ΣΤΗΛΕΣ 2,3,4,5,6 Γράφτε το νομό, το δήμο-διαμέρισμα, ή την κοινότητα, την οδό, τον αριθμό και τον ταχυδρομικό κώδικα που βρίσκεται το ακίνητο σας.

ΣΤΗΛΕΣ 7 Σημειώστε Χ στην αντίστοιχη στήλη (ΠΥ) της οδού ή των οδών που το ακίνητό σας έχει πρόσβαση ή πρόσβασεις, αφού πρώτα σημειώσετε τις ονομασίες των οδών που περικλείουν το οικοδομικό τετράγωνο στο οποίο ανήκει (στήλες 5 και 6).

ΣΤΗΛΕΣ 8 Γράφτε τους υπολοίπους δρόμους που περικλείουν το οικοδομικό τετράγωνο που ανήκει το ακίνητο σας, όπου αυτό είναι δυνατό.

ΣΤΗΛΗ 9 Γράφτε τον ισχύοντα αριθμό του οικοδομικού τετραγώνου (Ο.Τ.) που βρίσκεται το ακίνητο σας, ειδικά όταν δεν υπάρχουν τα στοιχεία των δρόμων που το περικλείουν.

ΣΤΗΛΕΣ 2,3,4,5 Γράφτε τον κωδικό της κατηγορίας του ακινήτου σύμφωνα με τα εξής:

ΚΩΔ. 1: Κατοικία - Διαμέρισμα (ή την μονοκατοικία), μετά των παραρτημάτων και των βοηθητικών χώρων.

ΚΩΔ. 2: Μονοκατοικία, κτίσμα δηλ. που αποτελεί λειτουργικά μία κατοικία με τα τυχόν παραρτήματα και βοηθητικούς χώρους της, (αποθήκες, θέσεις στάθμευσης κ.λ.π.) σε ένα ή περισσότερα επίπεδα και η οποία δεν βρίσκεται σε επαφή με άλλη κατοικία στο ίδιο οικοπέδο, ανεξάρτητα αν έχει αυστραβί σ' αυτή πρώτη οριζόντια ιδιοκτησία.

ΚΩΔ. 3: Επαγγελματική στέγη, δηλ. κατοικία, γραφεία, εμπορικά κέντρα, υπερωρές, βιοτεχνίες που στερούνται ουσιαστικής οικοδομικής αξίας και αξίας λειτουργίας βιοτεχνίας.

ΚΩΔ. 4: Γεωργικά κτίρια, Κτηνοτροφικά κτίρια και Αποθήκες που είναι αυτοτελείς οριζόντιες ιδιοκτησίες. Γεωργικά θεωρούνται τα κτίρια στα οποία φυλάσσονται ζωοτροφές, όσπρια, γεωργικά εργαλεία και μηχανήματα. Κτηνοτροφικά θεωρούνται τα κτίρια που στεγάζουν ζώα και Αποθήκες οι αποθηκευτικοί χώροι οποιουδήποτε μεγέθους, όχι όμως και χώροι στους οποίους ψύχονται τα αποθηκευμένα προϊόντα που υπάρχουν στα βιομηχανικά και βιοτεχνικά κτίρια.

ΚΩΔ. 6: Θέσεις στάθμευσης που είναι αυτοτελείς οριζόντιες ιδιοκτησίες. Ως χώροι στάθμευσης αυτοκινήτων νοούνται οι στεγασμένοι χώροι στάθμευσης εφόσον πληρούν:

ΚΩΔ. 7: Στάθμη αυτοκινήτων, δημόσιας χρήσης, για τους οποίους υπάρχει οικοδομική αξία χρήσης κτίριου και η προβλεπόμενη δέσμη λειτουργίας από την αρμόδια Υπηρεσία του Υπ. Μεταφορών και Επικοινωνιών (από τις κατά τόπου νομοθεσίες ή τις Κεντρικές Υπηρεσίες).

ΚΩΔ. 8: Βιομηχανικά και βιοτεχνικά κτίρια μετά των παραρτημάτων τους, για τα οποία υπάρχει οικοδομική αξία χρήσης κτίριου και η προβλεπόμενη δέσμη λειτουργίας από την αρμόδια υπηρεσία του Υπ. Ανάπτυξης, (από τις κατά τόπου νομοθεσίες ή τις Κεντρικές Υπηρεσίες).

ΚΩΔ. 9: Ξενοδοχεία και γενικά Τουριστικά Εκπαιδευτικά, δηλ. ξενοδοχεία, μοτέλ, «μπαγκαλόους», ξενώνες και κλπ. Δεν ανήκουν σε τουριστικό συγκρότημα τα εννοιακά δωμάτια, μεμονωμένες κατοικίες ή διαμερίσματα που μηδενίζονται για τουριστική εκμετάλλευση, για τα οποία αναγράφεται ο ΚΩΔ. 2.

ΚΩΔ. 10: Εκπαιδευτήρια.

ΚΩΔ. 11: Αθλητικές εγκαταστάσεις δηλ. γυμναστήρια, κολυμβητήρια, γήπεδα οθλοποδοσφαιρικών και γενικά κέντρα άθλησης.

ΚΩΔ. 12: Κτίρια που δεν μπορούν να υπαχθούν στις πιο πάνω κατηγορίες δηλ. μουσεία, θέατρα, κινηματογράφος, συνεδριακά κέντρα, αίθουσες διαλέξεων-συμposίων-εκδηλώσεων κέντρων κ.λ.π.

ΣΤΗΛΗ 11: Γράφτε τον κωδικό του ορόφου του ακινήτου κατά περίπτωση ως εξής:

ΚΩΔ. Ο: Ισόγειο, ΚΩΔ. 1: 1ος ορόφος, ΚΩΔ. 2: 2ος ορόφος, ΚΩΔ. 3: 3ος ορόφος, ΚΩΔ. 4: 4ος ορόφος κ.λ.π.

ΚΩΔ. Υ: Υπόγειο.

ΣΤΗΛΕΣ 12,13,14,15 Γράφτε την επιφάνεια σε τετραγωνικά μέτρα (ακέραιο αριθμό χωρίς δεκαδικά).

ΣΤΗΛΗ 13 Γράφτε τη συνολική επιφάνεια του υπογείου, των βοηθητικών χώρων και της κλειστής θέσης στάθμευσης που ακολουθούν την ιδιοκτησία ή υπάχθουν ανεξάρτητα.

ΣΤΗΛΗ 14 Γράφτε την επιφάνεια του οικοπέδου, είτε πρόκειται για ακάλυπτο οικοπέδο, είτε για οικοπέδο με κτίσματα. Σε περίπτωση οικοπέδου με κτίσμα η επιφ. του οικοπέδου σημειώνεται στην ίδια σειρά με το κτίσμα. Σε περίπτωση κάδερης ιδιοκτησίας σημειώνεται την επιφάνεια αυτής.

ΣΤΗΛΗ 15 Σε περίπτωση μονοκατοικίας ή δημόσιας (εντός σχεδίου), αναγράφεται η συνολική επιφάνεια των υφιστάμενων κτιρίων κυβικής χρήσης (στο ισόγειο και τους ορόφους) στο ίδιο οικοπέδο, ανεξάρτητα ιδιοκτησίας.

ΣΤΗΛΗ 16 Η παλαιότητα αρχίζει να υπολογίζεται μετά τη συμπλήρωση δύο ετών από την ημερομηνία έκδοσης της οικοδομικής άδειας ή την τελευταία αναθεώρηση της (π.χ. αν εκδόθηκε στις 30.9.1978, η παλαιότητα αρχίζει να υπολογίζεται από 30.9.1980) και εκφράζεται σε ακέραιο αριθμό ετών, με την παραδοχή ότι χρονικά διδωρίτμα μικρότερο του εξήμισιου δεν λαμβάνεται υπόψη, ενώ μεγαλύτερο λογίζεται ως έτος. Αν δεν υπάρχει οικοδομική άδεια, η παλαιότητα υπολογίζεται από τη χρονολογία κατασκευής, η οποία προσκρίνει από κάποιο δημόσιο έγγραφο (π.χ. προγενέστερος τίτλος κτήσης, νομιμοποίηση αδειοδότησης, έσοδη ηλεκτροδότησης, μεθωτήριο συμβόλαιο).

ΣΤΗΛΗ 17,18,19 Αξία αλόγου, μόνο της χρήσης του κτιρίου ή αξίας μη ουσιαστικού ανακαίνισης δεν λαμβάνονται υπόψη στον υπολογισμό της παλαιότητας.

ΣΤΗΛΗ 20 Γράφτε κατά περίπτωση το ποσοστό (επι τοις εκατό %) συνδιοκτησίας που σας αναλογεί.

ΣΤΗΛΗ 21 Σε περίπτωση που δηλώνεται υψηλή κτηνότητα ή επικρασία αναγράφεται υποχρεωτικά η ηλικία του επικρατούντα.

ΠΡΟΣΟΧΗ: Σε περίπτωση συνδιοκτησίας ακινήτου μεταξύ συζύγων ή των ανηλικών τέκνων τους το ποσοστό συνδιοκτησίας εκάστου συζύγου συμπληρώνεται ως άλλο ακίνητο σε ξεχωριστή σειρά.

ΠΡΟΣΟΧΗ: Σε περίπτωση συνδιοκτησίας ακινήτου μεταξύ συζύγων ή των ανηλικών τέκνων τους το ποσοστό συνδιοκτησίας εκάστου συζύγου συμπληρώνεται ως άλλο ακίνητο σε ξεχωριστή σειρά.

Υ.Ε.Α.Δ. ΥΠΟΥΡΓΕΙΟΥ ΟΙΚΟΝΟΜΙΚΩΝ

Ε9

ΔΗΛΩΣΗ

ΣΤΟΙΧΕΙΩΝ ΑΚΙΝΗΤΩΝ

που υπάρχουν την 1η Ιανουαρίου 1997
(ΥΠΟΒΑΛΛΕΤΑΙ ΣΕ ΔΥΟ ΑΝΤΙΤΥΠΑ)

* (β)

* (γ)

* (α)

* ΚΕ.Π.Υ.Ο.

* ΑΡΙΘΜΟΣ ΔΗΛΩΣΗΣ

* ΕΚΠΡΟΞΕΣΜΗ

* ΜΕΤΑΒΟΛΗ

ΑΡΙΘΜΟΣ ΜΗΤΡΟΥ:

Προς τη Δ.Ο.Υ. **ΑΜΑΛΙΑ ΔΑΣ**

ΣΤΟΙΧΕΙΑ ΦΟΡΟΛΟΓΟΥΜΕΝΩΝ (ΜΕ ΚΕΦΑΛΑΙΑ)

Του Υπόχρεου

ΤΡΑΓΟΥΣΤΗΛΗ ΓΕΩΡΓΙΟΣ ΔΗΜΗΤΡΙΟΣ

ΕΠΙΓΕΜΜΑ Δ/ΝΣΗ ΕΠΑΓΓ/ΤΟΣ (ΟΔΟΣ-ΑΡΙΘΜΟΣ-ΤΑΧ.ΚΩΔ.-ΣΥΝΟΙΚΙΑ-ΠΟΛΗ ή ΧΩΡΙΟ) (ΤΗΛ.)

ΕΠΙΓΕΜΜΑ Δ/ΝΣΗ ΚΑΤΟΙΚΙΑΣ (ΟΔΟΣ-ΑΡΙΘΜΟΣ-ΤΑΧ.ΚΩΔ.-ΣΥΝΟΙΚΙΑ-ΠΟΛΗ ή ΧΩΡΙΟ) (ΤΗΛ.)

ΕΠΙΓΕΜΜΑ Δ/ΝΣΗ ΕΠΑΓΓ/ΤΟΣ (ΟΔΟΣ-ΑΡΙΘΜΟΣ-ΤΑΧ.ΚΩΔ.-ΣΥΝΟΙΚΙΑ-ΠΟΛΗ ή ΧΩΡΙΟ) (ΤΗΛ.)

ΕΠΙΓΕΜΜΑ Δ/ΝΣΗ ΕΠΑΓΓ/ΤΟΣ (ΟΔΟΣ-ΑΡΙΘΜΟΣ-ΤΑΧ.ΚΩΔ.-ΣΥΝΟΙΚΙΑ-ΠΟΛΗ ή ΧΩΡΙΟ) (ΤΗΛ.)

ΕΠΙΓΕΜΜΑ Δ/ΝΣΗ ΕΠΑΓΓ/ΤΟΣ (ΟΔΟΣ-ΑΡΙΘΜΟΣ-ΤΑΧ.ΚΩΔ.-ΣΥΝΟΙΚΙΑ-ΠΟΛΗ ή ΧΩΡΙΟ) (ΤΗΛ.)

ΕΠΙΓΕΜΜΑ Δ/ΝΣΗ ΕΠΑΓΓ/ΤΟΣ (ΟΔΟΣ-ΑΡΙΘΜΟΣ-ΤΑΧ.ΚΩΔ.-ΣΥΝΟΙΚΙΑ-ΠΟΛΗ ή ΧΩΡΙΟ) (ΤΗΛ.)

ΕΠΙΓΕΜΜΑ Δ/ΝΣΗ ΕΠΑΓΓ/ΤΟΣ (ΟΔΟΣ-ΑΡΙΘΜΟΣ-ΤΑΧ.ΚΩΔ.-ΣΥΝΟΙΚΙΑ-ΠΟΛΗ ή ΧΩΡΙΟ) (ΤΗΛ.)

ΕΠΙΓΕΜΜΑ Δ/ΝΣΗ ΕΠΑΓΓ/ΤΟΣ (ΟΔΟΣ-ΑΡΙΘΜΟΣ-ΤΑΧ.ΚΩΔ.-ΣΥΝΟΙΚΙΑ-ΠΟΛΗ ή ΧΩΡΙΟ) (ΤΗΛ.)

ΕΠΙΓΕΜΜΑ Δ/ΝΣΗ ΕΠΑΓΓ/ΤΟΣ (ΟΔΟΣ-ΑΡΙΘΜΟΣ-ΤΑΧ.ΚΩΔ.-ΣΥΝΟΙΚΙΑ-ΠΟΛΗ ή ΧΩΡΙΟ) (ΤΗΛ.)

ΕΠΙΓΕΜΜΑ Δ/ΝΣΗ ΕΠΑΓΓ/ΤΟΣ (ΟΔΟΣ-ΑΡΙΘΜΟΣ-ΤΑΧ.ΚΩΔ.-ΣΥΝΟΙΚΙΑ-ΠΟΛΗ ή ΧΩΡΙΟ) (ΤΗΛ.)

ΕΠΙΓΕΜΜΑ Δ/ΝΣΗ ΕΠΑΓΓ/ΤΟΣ (ΟΔΟΣ-ΑΡΙΘΜΟΣ-ΤΑΧ.ΚΩΔ.-ΣΥΝΟΙΚΙΑ-ΠΟΛΗ ή ΧΩΡΙΟ) (ΤΗΛ.)

ΣΗΜΕΙΩΣΕΙΣ ΦΟΡΟΛΟΓΟΥΜΕΝΩΝ :

Παρατηρήσεις:

1. Υπόχρεοι σε υποβολή του έντυπου αυτού είναι όλοι οι φορολογούμενοι, που έχουν υποχρέωση υποβολής δήλωσης φορολογίας εισοδήματος (έντυπο Ε1) ανεξάρτητα αν διαθέτουν ή όχι ακίνητα και συνυπαβάλλεται με το έντυπο Ε1.

2. Το έντυπο αυτό συμπληρώνεται με τα ακίνητα που υπάρχουν την 1η Ιανουαρίου 1997 ανεξάρτητα αν το ίδιο έντυπο υποβλήθηκε και στις προηγούμενες χρήσεις 1994 και 1995.

3. Αν δεν επαρκεί το έντυπο αυτό για όλα τα ακίνητα συμπληρώνεται και δεύτερο έντυπο μεταβάλλοντας τον αύξοντα αριθμό κατά περίπτωση.

* Τα τετραγώνια αυτά θα συμπληρωθούν από την Υπηρεσία.

ΠΙΝΑΚΑΣ 1: ΣΤΟΙΧΕΙΑ ΚΤΙΣΜΑΤΩΝ ΚΑΙ ΟΙΚΟΓΕΩΩΝ

Α/Α	ΝΟΜΟΣ	ΔΗΜΟΣ / ΔΙΑΜΕΡΙΣΜΑ Η ΚΟΙΝΟΤΗΤΑ	ΤΑΧ. ΚΩΔ.	ΟΔΟΣ	ΑΡΙΘ. Π.	ΥΠΟΛΟΙΠΟΙ ΔΡΟΜΟΙ ΟΙΚΟΔΟΜΙΚΟΥ ΤΕΤΡΑΓΩΝΟΥ ΠΡΟΣΩΦΕΙΣ				ΑΡΙΘΜΟΣ ΟΙΚΟΔΟΜΙΚΩΝ ΤΕΤΡΑΓΩΝΩΝ	ΚΑΤΗΓΟΡΙΑ ΑΚΙΝΗΤΟΥ	ΣΦΟΔΡΟ	ΕΠΙΦΑΝΕΙΑ ΣΕ ΤΕΤΡ. ΜΕΤΡΑ				ΧΡΟΝΙΑ ΠΑΛΑΙΟΤΗΤΑΣ	ΕΙΔΟΣ ΕΜΠΡΑΓΜΑΤΟΥ ΔΙΚΑΙΩΜΑΤΟΣ ΠΟΣΟΣΤΟ ΣΥΝΙΔΙΟΚΤΗΣΙΑΣ %				ΣΥΝΙΔΙΟΚΤΗΤΗΣ
						ΟΔΟΣ	Π.	ΟΔΟΣ	Π.				ΟΔΟΣ	Π.	ΕΠΙΦΑΝΕΙΑ ΣΕ ΤΕΤΡ. ΜΕΤΡΑ	ΕΠΙΦΑΝΕΙΑ ΣΕ ΤΕΤΡ. ΜΕΤΡΑ		ΕΠΙΦΑΝΕΙΑ ΣΕ ΤΕΤΡ. ΜΕΤΡΑ	ΕΠΙΦΑΝΕΙΑ ΣΕ ΤΕΤΡ. ΜΕΤΡΑ	ΠΛΗΡΗΣ ΚΥΡΙΟΤΗΤΑ	ΨΗΦΗ ΚΥΡΙΟΤΗΤΑ	
1	ΑΧΑΪΑΣ	ΠΑΤΡΕΣΝ	26222	ΠΛ ΓΕΡΡΙΟΥ	23Α	ΚΟΡΙΝΘΟΥ		ΜΑΙΣΣΟΝΟΣ		ΒΟΥΡΒΑΚΗ	X	1	3ος	71			29	37,5(109)				1
2	ΑΧΑΪΑΣ	ΠΑΤΡΕΣΝ	26222	ΠΑΤΡΑΦΩΝΕΙΣΑ	21	ΚΑΝΑΚΑΡΗ		ΚΟΡΙΝΘΟΥ	X	ΓΕΝΝΑΔΙΟΥ		1	5ος	33			21	37,5(109)				1
3	ΑΧΑΪΑΣ	ΠΑΤΡΕΣΝ	26222	ΜΠΟΥΜΟΥΛΙΑΣ	74	Χ	ΗΡΩΔΙΟΝΟΣ	X	ΤΡΙΒΝ ΝΑΥΑΡΧΕΩΝ	ΜΑΞΙΜΙΛΙΝΗΣ		2	2ος	81	47		99	100%				1
4	ΑΧΑΪΑΣ	ΚΟΙΝΟΤΗΤΑ Ν. ΣΟΥΛΙΟΥ	26335	ΕΝΤΟΣ ΟΙΚΙΣΜΟΥ								2	1ος	122	10	436	122	14	100 (100)			2
5	ΑΧΑΪΑΣ	ΠΑΤΡΕΣΝ	26222	ΤΡΙΒΝ ΝΑΥΑΡΧΕΩΝ	24	X	ΚΑΝΑΚΑΡΗ			ΚΑΡΑΪΣΚΑΚΗ		1	4ος	77			17	100 (100)				2
6										ΚΑΛΑΜΑΓΑΡΤΗ												
7																						
8																						
9																						
10																						

ΠΙΝΑΚΑΣ 2: ΣΤΟΙΧΕΙΑ ΑΓΡΟΤΕΜΑΧΙΩΝ, ΑΓΡΩΝ, ΒΟΣΚΟΤΟΠΩΝ, ΔΑΣΙΚΩΝ ΕΚΤΑΣΕΩΝ, ΟΡΥΧΕΙΩΝ Κ.Α.Π.

Α/Α	ΝΟΜΟΣ	ΔΗΜΟΣ / ΚΟΙΝΟΤΗΤΑ	ΤΑΧ. ΚΩΔ.	ΟΔΟΣ - ΑΡΙΘΜΟΣ Η ΘΕΣΗ	ΚΑΤΗΓΟΡΙΑ ΑΚΙΝΗΤΟΥ	ΕΠΙΦΑΝΕΙΑ ΣΕ ΤΕΤΡΑΓΩΝΙΚΑ ΜΕΤΡΑ				ΜΗ ΚΑΛΙΕΡΓΗΣΙΜΗΣ	ΔΑΣΙΚΗΣ ΕΚΤΑΣΗΣ	ΟΡΥΧΕΙΟΥ Κ.Α.Π.	ΕΙΔΟΣ ΕΜΠΡΑΓΜΑΤΟΥ ΔΙΚΑΙΩΜΑΤΟΣ ΠΟΣΟΣΤΟ ΣΥΝΙΔΙΟΚΤΗΣΙΑΣ %				ΣΥΝΙΔΙΟΚΤΗΤΗΣ						
						ΑΓΡΟΤΕΜΑΧΙΟΥ - ΑΓΡΟΥ - ΒΟΣΚΟΤΟΠΟΥ	ΑΓΡΟΤΕΜΑΧΙΟΥ ΚΑΛΙΕΡΓΕΙΑΣ	ΠΟΛΥΕΤΟΥΣ ΚΑΛΙΕΡΓΕΙΑΣ	ΑΡΔΕΥΟΜΕΝΗΣ ΜΗ ΑΡΔΕΥΟΜΕΝΗΣ				ΑΡΔΕΥΟΜΕΝΗΣ ΜΗ ΑΡΔΕΥΟΜΕΝΗΣ	ΑΡΔΕΥΟΜΕΝΗΣ ΜΗ ΑΡΔΕΥΟΜΕΝΗΣ	ΑΡΔΕΥΟΜΕΝΗΣ ΜΗ ΑΡΔΕΥΟΜΕΝΗΣ	ΑΡΔΕΥΟΜΕΝΗΣ ΜΗ ΑΡΔΕΥΟΜΕΝΗΣ		ΠΛΗΡΗΣ ΚΥΡΙΟΤΗΤΑ	ΨΗΦΗ ΚΥΡΙΟΤΗΤΑ	ΕΠΙΚΑΡΠΙΑ	ΗΛΙΚΙΑ ΕΠΙΚ/ΤΗ		
1																							
2																							
3																							
4																							
5																							
6																							
7																							
8																							
9																							
10																							

Ο κύριος Γεωργακόπουλος Χρήστος του Παναγιώτη κάτοικος Γαστούνης Νομού Ηλείας επί της οδού Ελευθερίου Βενιζέλου 30 έχει υπό την κατοχή του κατά πλήρη κυριότητα τα εξής:

α) ένα ισόγειο κατάστημα 50 τετραγωνικά μέτρα και με υπόγειο 20 τετραγωνικά μέτρα. Το οικοδομικό τετράγωνο που ανήκει το κατάστημα και το υπόγειο έχει τον αριθμό 23 και έχει χτιστεί το 1990. Το κατάστημα αυτό βρίσκεται σε πολυκατοικία της οποίας το οικόπεδο είναι 980 τετραγωνικά μέτρα.

β) έχει ένα γραφείο στον 1^ο όροφο 50 τετραγωνικά μέτρα στο οποίο έχει την επικαρπία 100% και την ψιλή κυριότητα έχει το ανήλικο παιδί του. Το οίκημα ανήκει στο ίδιο οικοδομικό τετράγωνο που έχει προαναφερθεί και το έτος παλαιότητας είναι επίσης ίδιο.

γ) Η σύζυγος Τεφάνη Γεωργία του Χρήστου (σύζυγος) έχει στην ίδια πολυκατοικία ένα διαμέρισμα 130 τετραγωνικά μέτρα, με πλήρη κυριότητα 100% στον 2^ο όροφο.

Ο φορολογούμενος έχει αριθμό φορολογικού μητρώου 15231239 και με υπ' αριθμό της αστυνομικής ταυτότητας Π 482017. Είναι Δημόσιος Υπάλληλος στη ΔΕΗ Γαστούνης.



E9

ΔΗΛΩΣΗ
ΣΤΟΙΧΕΙΩΝ ΑΚΙΝΗΤΩΝ

που υπάρχουν την 1η Ιανουαρίου 1997
(ΥΠΟΒΑΛΛΕΤΑΙ ΣΕ ΔΥΟ ΑΝΤΙΤΥΠΑ)

* (β)

* (γ)

* ΕΚΠΡΟΘΕΣΜΗ * ΜΕΤΑΒΟΛΗ

* ΚΕ.Π.Υ.Ο. * ΑΡΙΘΜΟΣ ΔΗΛΩΣΗΣ

Προς τη Δ.Ο.Υ. ΓΑΣΤΟΥΝΗΣ

* (α)

ΑΡΙΘΜΟΣ ΜΗΤΡΩΟΥ

ΣΤΟΙΧΕΙΑ ΦΟΡΟΛΟΓΟΥΜΕΝΩΝ (ΜΕ ΚΕΦΑΛΑΙΑ)

Του Υπόχρεου

ΓΕΩΡΓΑΚΟΠΟΥΛΟΣ

ΧΡΗΣΤΟΣ

ΠΑΠΑΓΙΩΤΗΣ

ΕΠΩΝΥΜΟ

ΟΝΟΜΑ

ΟΝΟΜΑ ΠΑΤΕΡΑ ή ΣΥΖΥΓΟΥ

ΔΗΜΟΣΙΟΣ ΥΠΑΛΛΗΛΟΣ

ΑΝΤ. ΠΕΤΡΑΙΑ ΗΟ ΓΑΣΤΟΥΝΗ

ΕΠΑΓΓΕΛΜΑ

Δ/ΝΣΗ ΕΠΑΓΓ/ΤΟΣ (ΟΔΟΣ-ΑΡΙΘΜΟΣ-ΤΑΧ.ΚΩΔ.-ΣΥΝΟΙΚΙΑ-ΠΟΛΗ ή ΧΩΡΙΟ)

(ΤΗΛ.)

Π 482017

ΕΛΕΥΘΕΡΙΟΥ ΒΕΝΙΖΕΛΟΥ 30 ΓΑΣΤΟΥΝΗ 27300

(ΑΡΙΘ. ΤΑΥΤ/ΤΑΣ)

Δ/ΝΣΗ ΚΑΤΟΙΚΙΑΣ (ΟΔΟΣ-ΑΡΙΘΜΟΣ-ΤΑΧ.ΚΩΔ.-ΣΥΝΟΙΚΙΑ-ΠΟΛΗ ή ΧΩΡΙΟ)

(ΤΗΛ.)

της Συζύγου

ΤΕΦΑΝΗ

ΓΕΩΡΓΙΑ

ΔΗΛΗΤΡΙΟΣ

Ξ405270

ΠΑΤΡΙΚΟ ΕΠΩΝΥΜΟ

ΟΝΟΜΑ

ΟΝΟΜΑ ΠΑΤΕΡΑ

(ΑΡΙΘ. ΤΑΥΤ/ΤΑΣ)

ΟΙΚΙΑΚΑ

ΕΠΑΓΓΕΛΜΑ

Δ/ΝΣΗ ΕΠΑΓΓ/ΤΟΣ (ΟΔΟΣ-ΑΡΙΘΜΟΣ-ΤΑΧ.ΚΩΔ.-ΣΥΝΟΙΚΙΑ-ΠΟΛΗ ή ΧΩΡΙΟ)

(ΤΗΛ.)

ΟΙΚΟΓΕΝΕΙΑΚΗ ΚΑΤΑΣΤΑΣΗ ΥΠΟΧΡΕΟΥ: Έγγαμος Άγαμος Σε Χηρεία Αριθμός Τέκνων

αυτού

ΕΠΩΝΥΜΟ

ΟΝΟΜΑ

ΟΝΟΜΑ ΠΑΤΕΡΑ ή ΣΥΖΥΓΟΥ

Δ/ΝΣΗ: (ΟΔΟΣ-ΑΡΙΘ.-ΤΑΧ.ΚΩΔ.-ΣΥΝ.-ΠΟΛΗ ή ΧΩΡΙΟ)

(ΤΗΛ.)

ΣΗΜΕΙΩΣΕΙΣ ΦΟΡΟΛΟΓΟΥΜΕΝΟΥ :

Παρατηρήσεις:

- Υπόχρεοι σε υποβολή του εντύπου αυτού είναι όλοι οι φορολογούμενοι, που έχουν υποχρέωση υποβολής δήλωσης φορολογίας εισοδήματος (έντυπο Ε1) ανεξάρτητα αν διαθέτουν ή όχι ακίνητα και συνυποβάλλεται με το έντυπο Ε1.
- Το έντυπο αυτό συμπληρώνεται με τα ακίνητα που υπάρχουν την 1η Ιανουαρίου 1997 ανεξάρτητα αν το ίδιο έντυπο υποβλήθηκε και στις προηγούμενες χρήσεις 1994 και 1995.
- Αν δεν επαρκεί το έντυπο αυτό για όλα τα ακίνητα συμπληρώνεται και δεύτερο έντυπο μεταβάλλοντας τον αύξοντα αριθμό κατά περίπτωση.

* Τα τετράγωνα αυτά θα συμπληρωθούν από την Υπηρεσία.

ΠΙΝΑΚΑΣ 1: ΣΤΟΙΧΕΙΑ

Α/Α	ΔΙΕΥΘΥΝΣΕΙΣ ΑΚΙΝΗΤΩΝ						ΥΠΟΛΟΙΠΟΙ ΔΡΟΜΟΙ ΟΙΚΟΔΟΜΙΚΟΥ ΠΡΟΣΩΠΕΙΣ			
	ΝΟΜΟΣ	ΔΗΜΟΣ / ΔΙΑΜΕΡΙΣΜΑ Η ΚΟΙΝΟΤΗΤΑ	ΤΑΧ. ΚΩΔ.	ΟΔΟΣ	ΑΡΙΘ.	Π.	ΟΔΟΣ	Π.	ΟΔΟΣ	Π.
1	ΗΛΕΙΑΣ	ΓΑΣΤΟΥΝΗΣ	27300	ΕΛΕΥΘ. ΒΕΝΙΖΕΛΟΙ	30	X				
2	ΗΛΕΙΑΣ	ΓΑΣΤΟΥΝΗΣ	27300	ΕΛΕΥΘ. ΒΕΝΙΖΕΛΟΙ	30	X				
3	ΗΛΕΙΑΣ	ΓΑΣΤΟΥΝΗΣ	27300	ΕΛ. ΒΕΝΙΖΕΛΟΙ	30	X				
4	ΗΛΕΙΑΣ	ΓΑΣΤΟΥΝΗΣ	27300	ΕΛ. ΒΕΝΙΖΕΛΟΙ	30	X				
5	ΗΛΕΙΑΣ	ΓΑΣΤΟΥΝΗΣ	27300	ΕΛ. ΒΕΝΙΖΕΛΟΙ	30	X				
6										
7										
8										
9										
10										

ΠΙΝΑΚΑΣ 2: ΣΤΟΙΧΕΙΑ ΑΓΡΟΤΕΜΑΧΙΩΝ, ΑΓΡΩΝ

Α/Α	ΔΙΕΥΘΥΝΣΕΙΣ ΑΚΙΝΗΤΩΝ					ΚΑΤΗΓΟΡΙΑ ΑΚΙΝΗΤΟΥ	ΕΠΙΧΕΙΡΗΣΙΑΚΑ ΣΤΟΙΧΕΙΑ ΑΓΡΟΤΕΜΑΧΙΟΥ - ΑΓΡΩΝ		
	ΝΟΜΟΣ	ΔΗΜΟΣ / ΚΟΙΝΟΤΗΤΑ	ΤΑΧ. ΚΩΔ.	ΟΔΟΣ - ΑΡΙΘΜΟΣ Η ΘΕΣΗ	ΑΓΡΟΤΕΜΑΧΙΟΥ - ΑΓΡΩΝ				
					ΜΟΝΟΕΤΟΥΣ ΚΑΛΛΙΕΡΓΕΙΑΣ		ΠΟΛΥΕΤΟΥΣ		
					ΑΡΔΕΥΟΜΕΝΗΣ			ΜΗ ΑΡΔΕΥΟΜΕΝΗΣ	ΑΡΔΕΥΟΜΕΝΗΣ
(1)	(2)	(3)	(4)	(5)	(6)	(7)	(8)	(9)	
1									
2									
3									
4									
5									
6									
7									
8									
9									
10									

Ημερομηνία παραλαβής 1997
 Ο ΠΑΡΑΛΑΒΩΝ

ΙΝ ΚΑΙ ΟΙΚΟΠΕΔΩΝ

Π.	ΑΡΙΘΜΟΣ ΟΙΚΟΔΟΜΙΚΩΝ ΤΕΤΡΑΓΩΝΩΝ	ΚΑΤΗΓΟΡΙΑ ΑΚΙΝΗΤΟΥ	ΟΡΟΦΟΣ	ΕΠΙΦΑΝΕΙΑ ΣΕ ΤΕΤΡ. ΜΕΤΡΑ				ΧΡΟΝΙΑ ΠΑΛΑΙΟΤΗΤΑΣ	ΕΙΔΟΣ ΕΜΠΡΑΓΜΑΤΟΥ ΔΙΚΑΙΩΜΑΤΟΣ ΠΟΣΟΣΤΟ ΣΥΝΙΔΙΟΚΤΗΣΙΑΣ %				ΙΔΙΟΚΤΗΤΗΣ
				ΚΥΡΙΩΝ ΧΩΡΩΝ	ΒΟΗΘ. ΧΩΡΩΝ	ΟΙΚΟΠΕΔΟΥ	ΥΦΙΣΤΑΜ. ΚΤΙΣΜΑΤΩΝ		ΠΛΗΡΗΣ ΚΥΡΙΟΤΗΤΑ	ΨΙΛΗ ΚΥΡΙΟΤΗΤΑ	ΕΠΙΚΑΡΓΙΑ	ΗΛΙΚΙΑ ΕΠΙΚ/ΤΗ	
(7)	(9)	(10)	(11)	(12)	(13)	(14)	(15)	(16)	(17)	(18)	(19)	(20)	(21)
	23	3	0	50		980		6	100				1
	23		γ	20				6	100				1
	23	3	1	50				6			100		1
	23	3	1	50				6		100		45	3
	23	1	2	130				6	100				2

ΠΩΝ, ΔΑΣΙΚΩΝ ΕΚΤΑΣΕΩΝ, ΟΡΥΧΕΙΩΝ Κ.Λ.Π.

ΤΕΤΡΑΓΩΝΙΚΑ ΜΕΤΡΑ				ΕΙΔΟΣ ΕΜΠΡΑΓΜΑΤΟΥ ΔΙΚΑΙΩΜΑΤΟΣ ΠΟΣΟΣΤΟ ΣΥΝΙΔΙΟΚΤΗΣΙΑΣ %				ΙΔΙΟΚΤΗΤΗΣ
ΕΠΙΧΕΙΡΗΣΙΟΥ		ΔΑΣΙΚΗΣ ΕΚΤΑΣΗΣ	ΟΡΥΧΕΙΟΥ Κ.Λ.Π.	ΠΛΗΡΗΣ ΚΥΡΙΟΤΗΤΑ	ΨΙΛΗ ΚΥΡΙΟΤΗΤΑ	ΕΠΙΚΑΡΓΙΑ	ΗΛΙΚΙΑ ΕΠΙΚ/ΤΗ	
ΓΕΙΑΣ	ΜΗ ΚΑΛΛΙΕΡΓΗΣΙΜΗΣ							
ΥΟΜΕΝΗΣ	(11)	(12)	(13)	(17)	(18)	(19)	(20)	(21)
0)								

ΟΔΗΓΙΕΣ ΣΥΜΠΛΗΡΩΣΗΣ ΠΙΝΑΚΑ 1

ΣΤΗΛΕΣ 2,3,4,5,6	Γράψτε το νομό, το δήμο-διαμέρισμα, ή την κοινότητα, την οδό, τον αριθμό και τον ταχυδρομικό κώδικα που βρίσκεται το ακίνητό σας.
ΣΤΗΛΕΣ 7	Σημειώστε Χ στην αντίστοιχη στήλη Π(7) της οδού ή των οδών που το ακίνητό σας έχει πρόσωση ή προσόψεις, αφού πρώτα σημειώσετε τις ονομασίες των δρόμων που περικλείουν το οικοδομικό τετράγωνο στο οποίο ανήκει (στήλες 5 και 8).
ΣΤΗΛΕΣ 8	Γράψτε τους υπόλοιπους δρόμους που περικλείουν το οικοδομικό τετράγωνο που ανήκει το ακίνητό σας, όπου αυτό είναι δυνατό.
ΣΤΗΛΗ 9	Γράψτε τον ισχύοντα αριθμό του οικοδομικού τετραγώνου (Ο.Τ.) που βρίσκεται το ακίνητό σας, ειδικά όταν δεν υπάρχουν τα ονόματα των δρόμων που το περικλείουν.
ΣΤΗΛΗ 10	Γράψτε τον κωδικό της κατηγορίας του ακινήτου σύμφωνα με τα εξής: ΚΩΔ. 1: Κατοικία - Διαμέρισμα (πλην μονοκατοικίας), μετά των παρακολουθημάτων και των βοηθητικών χώρων. ΚΩΔ. 2: Μονοκατοικία, κτίσμα δηλ. που αποτελεί λειτουργικά μία κατοικία με τα τυχόν παρακολουθήματα και βοηθητικούς χώρους της, (αποθήκες, θέσεις στάθμευσης κ.λ.π.) σε ένα ή περισσότερα επίπεδα και η οποία δεν βρίσκεται σε επαφή με άλλη κατοικία στο ίδιο οικόπεδο, ανεξάρτητα αν έχει συσταθεί ο' αυτή πράξη οριζόντιας ιδιοκτησίας. ΚΩΔ. 3: Επαγγελματική στέγη, δηλ. καταστήματα, γραφεία, εμπορικά κέντρα, υπεραγορές, βιοτεχνίες που στερούνται σχετικής οικοδομικής άδειας και άδειας λειτουργίας βιοτεχνίας. ΚΩΔ. 4: Οικόπεδο ακάλυπτο. ΚΩΔ. 5: Γεωργικά κτίρια, Κτηνοτροφικά κτίρια και Αποθήκες που είναι αυτοτελείς οριζόντιες ιδιοκτησίες. Γεωργικά θεωρούνται τα κτίρια στα οποία φυλλάσσονται ζωοτροφές, σπόροι, γεωργικά εργαλεία και μηχανήματα. Κτηνοτροφικά θεωρούνται τα κτίρια που στεγάζουν ζώα και Αποθήκες οι αποθηκευτικοί χώροι οποιουδήποτε μεγέθους, όχι όμως και χώροι στους οποίους ψύχονται τα αποθηκευμένα προϊόντα που υπάγονται στα βιομηχανικά και βιοτεχνικά κτίρια. ΚΩΔ. 6: Θέσεις στάθμευσης που είναι αυτοτελείς οριζόντιες ιδιοκτησίες. Ως χώροι στάθμευσης αυτοκινήτων νοούνται οι στεγασμένοι χώροι στάθμευσης εκτός πιλωτής. ΚΩΔ. 7: Σταθμοί αυτοκινήτων, δημόσιας χρήσης, για τους οποίους υπάρχει οικοδομική άδεια χρήσης κτιρίου και η προβλεπόμενη άδεια λειτουργίας από την αρμόδια Υπηρεσία του Υπ. Μεταφορών και Επικοινωνιών (από τις κατά τόπους νομαρχίες ή τις Κεντρικές Υπηρεσίες). ΚΩΔ. 8: Βιομηχανικά και βιοτεχνικά κτίρια μετά των παραρτημάτων τους, για τα οποία υπάρχει οικοδομική άδεια χρήσης κτιρίου και η προβλεπόμενη άδεια λειτουργίας από την αρμόδια υπηρεσία του Υπ. Ανάπτυξης, (από τις κατά τόπους νομαρχίες ή τις Κεντρικές υπηρεσίες). ΚΩΔ. 9: Ξενοδοχεία και γενικά Τουριστικές Εγκαταστάσεις, δηλ. ξενοδοχεία, μοτέλ, «μπγάκαλους», ξενώνες και κάμπινγκ. Δεν ανήκουν σε τουριστικό συγκρότημα τα ενοικιαζόμενα δωμάτια, μεμονωμένες κατοικίες ή διαμερίσματα που μισθώνονται για τουριστική εκμετάλλευση, για τα οποία αναγράφεται ο ΚΩΔ. 2. ΚΩΔ. 10: Εκπαιδευτήρια. ΚΩΔ. 11: Αθλητικές εγκαταστάσεις δηλ. γυμναστήρια, κολυμβητήρια, γήπεδα αθλοπαίδων και γενικά κέντρα άθλησης. ΚΩΔ. 12: Κτίρια που δεν μπορούν να υπαχθούν στις πιο πάνω κατηγορίες δηλ. μουσεία, θέατρα, κινηματογράφοι, συνεδριακά κέντρα, αίθουσες διαλέξεων-συναυλιών-εκθεσιακών κέντρων κ.λ.π.
ΣΤΗΛΗ 11:	Γράψτε τον κωδικό του ορόφου του ακινήτου κατά περίπτωση ως εξής: ΚΩΔ. 0: Ισόγειο, ΚΩΔ. 1: 1ος όροφος, ΚΩΔ. 2: 2ος όροφος, ΚΩΔ. 3: 3ος όροφος, ΚΩΔ. 4: 4ος όροφος κ.λ.π. ΚΩΔ. Υ: Υπόγειο.
ΣΤΗΛΕΣ 12,13,14,15	Γράψτε την επιφάνεια σε τετραγωνικά μέτρα (ακέραιο αριθμό χωρίς δεκαδικά).
ΣΤΗΛΗ 13	Γράψτε τη συνολική επιφάνεια του υπογείου, των βοηθητικών χώρων και της κλειστής θέσης στάθμευσης που ακολουθούν την ιδιοκτησία ή υπάρχουν ανεξάρτητα.
ΣΤΗΛΗ 14	Γράψτε την επιφάνεια του οικοπέδου, είτε πρόκειται για ακάλυπτο οικόπεδο, είτε για οικόπεδο με κτίσματα. Σε περίπτωση οικοπέδου με κτίσμα η επιφ. του οικοπέδου σημειώνεται στην ίδια σειρά με το κτίσμα. Σε περίπτωση κάθετης ιδιοκτησίας σημειώνεται την επιφάνεια αυτής.
ΣΤΗΛΗ 15	Σε περίπτωση μονοκατοικίας ή διπλοκατοικίας (εντός σχεδίου), αναγράψτε τη συνολική επιφάνεια των υφισταμένων κτιρίων κυρίας χρήσης (στο ισόγειο και τους ορόφους) στο ίδιο οικόπεδο, ανεξαρτήτως ιδιοκτητή.
ΣΤΗΛΗ 16	Η παλαιότητα αρχίζει να υπολογίζεται μετά τη συμπλήρωση δύο ετών από την ημερομηνία έκδοσης της οικοδομικής άδειας ή την τελευταία αναθεώρησή της (π.χ. αν εκδόθηκε στις 30.9.1978, η παλαιότητα αρχίζει να υπολογίζεται από 30.9.1980) και εκφράζεται σε ακέραιο αριθμό ετών, με την παραδοχή ότι χρονικό διάστημα μικρότερο του εξαμήνου δεν λαμβάνεται υπόψη, ενώ μεγαλύτερο λογίζεται ως έτος. Αν δεν υπάρχει οικοδομική άδεια, η παλαιότητα υπολογίζεται από τη χρονολογία κατασκευής, η οποία προκύπτει από κάποιο δημόσιο έγγραφο (π.χ. προγενέστερος τίτλος κτήσης, νομιμοποίηση αυθαιρέτου, έναρξη ηλεκτροδότησης, μισθωτήριο συμβόλαιο). Άδεια αλλαγής μόνο της χρήσης του κτιρίου ή άδειες μη ουσιαστικής ανακαίνισης δεν λαμβάνονται υπόψη στον υπολογισμό της παλαιότητας.
ΠΡΟΣΟΧΗ:	Σε περίπτωση που το κτίσμα είναι ημιτελές γράψτε τον ΚΩΔ. 99 στην στήλη 16.
ΣΤΗΛΕΣ 17,18,19	Γράψτε κατά περίπτωση το ποσοστό (επί τοις εκατό %) συνιδιοκτησίας που σας αναλογεί.
ΣΤΗΛΗ 20	Σε περίπτωση που δηλώνεται ψιλή κυριότητα ή επικαρπία αναγράφεται υποχρεωτικά η ηλικία του επικαρπωτή.
ΣΤΗΛΗ 21	Γράψτε το κωδικό του ιδιοκτήτη του ακινήτου ως εξής: ΚΩΔ. 1: Υπόχρεος, ΚΩΔ. 2: Σύζυγος, ΚΩΔ. 3: Τέκνα.
ΠΡΟΣΟΧΗ:	Σε περίπτωση συνιδιοκτησίας ακινήτου μεταξύ συζύγων ή των ανηλικών τέκνων τους το ποσοστό συνιδιοκτησίας εκάστου συγκύριου συμπληρώνεται ως άλλο ακίνητο σε ξεχωριστή σειρά.

ΟΔΗΓΙΕΣ ΣΥΜΠΛΗΡΩΣΗΣ ΠΙΝΑΚΑ 2

ΣΤΗΛΕΣ 2,3,4,5	Γράψτε το νομό, το δήμο ή την κοινότητα, την οδό τον αριθμό και τον ταχυδρομικό κώδικα που βρίσκεται το ακίνητό σας.
ΣΤΗΛΗ 6	Γράψτε το κωδικό της κατηγορίας του ακινήτου σύμφωνα με τα εξής: ΚΩΔ. 1: Αγροτεμάχιο ΚΩΔ. 2: Αγρός ΚΩΔ. 3: Βοσκότοπος ΚΩΔ. 4: Δασική έκταση ΚΩΔ. 5: Ορυχεία ΚΩΔ. 6: Λοιπές κατηγορίες
ΣΤΗΛΕΣ 7,8,9,10,11,12,13	Γράψτε την επιφάνεια σε τετραγωνικά μέτρα (ακέραιο αριθμό χωρίς δεκαδικά) στην αντίστοιχη στήλη κατά περίπτωση (Αγροτεμάχιο, Αγρού, Βοσκοποπίου, Δασικής έκτασης και Ορυχείων κ.τ.λ.)
ΣΤΗΛΕΣ 17,18,19	Γράψτε κατά περίπτωση το ποσοστό (επί τοις εκατό %) συνιδιοκτησίας που σας αναλογεί.
ΣΤΗΛΗ 20	Σε περίπτωση που δηλώνεται ψιλή κυριότητα ή επικαρπία αναγράφεται υποχρεωτικά η ηλικία του επικαρπωτή.
ΠΡΟΣΟΧΗ:	Σε περίπτωση συνιδιοκτησίας ακινήτου μεταξύ συζύγων ή των ανηλικών τέκνων τους το ποσοστό συνιδιοκτησίας εκάστου συγκύριου συμπληρώνεται ως άλλο ακίνητο σε ξεχωριστή σειρά.

Ο κύριος Αβραμόπουλος Θεόδωρος του Κων/νου κάτοικος Αμαλιάδας Νομού Ηλείας επί της οδού Καρακούδα 27. Έχει αριθμό φορολογικού μητρώου 22448822 και αστυνομικής ταυτότητας Ρ-640548.

Είναι Συνταξιούχος και έχει μία μονοκατοικία όπου έχει κυριότητα το 50%, ενώ το υπόλοιπο 50% ανήκει στο ανήλικο παιδί του, κατά ψιλή κυριότητα, ενώ την επικαρπία την έχει ο ίδιος. Η μονοκατοικία αυτή είναι 95,60 τετραγωνικά μέτρα και το υπόγειο που έχει είναι 54,35 τετραγωνικά μέτρα.

Το οίκημα αυτό ανήκει στο οικοδομικό τετράγωνο 315.

Το οικόπεδο έχει εμβαδόν 576,6 τετραγωνικά μέτρα και έχει κτιστεί το 1985.

E 9

ΔΗΛΩΣΗ
ΣΤΟΙΧΕΙΩΝ ΑΚΙΝΗΤΩΝ

που υπάρχουν την 1η Ιανουαρίου 1997

(ΥΠΟΒΑΛΛΕΤΑΙ ΣΕ ΔΥΟ ΑΝΤΙΤΥΠΑ)

* (β)

* (γ)

* ΕΚΠΡΟΘΕΣΜΗ * ΜΕΤΑΒΟΛΗ

* ΚΕ.Π.Υ.Ο. * ΑΡΙΘΜΟΣ ΔΗΛΩΣΗΣ

ΑΡΙΘΜΟΣ ΜΗΤΡΩΟΥ

Προς τη Δ.Ο.Υ. ΑΛΙΑΔΑΣ

* (α) 2411

22448833

ΣΤΟΙΧΕΙΑ ΦΟΡΟΛΟΓΟΥΜΕΝΩΝ (ΜΕ ΚΕΦΑΛΑΙΑ)

<u>ΑΒΡΑΜΟΠΟΥΛΟΣ</u>	<u>ΘΕΟΔΩΡΟΣ</u>	<u>ΚΩΣΤΙΝΟΣ</u>
ΕΠΩΝΥΜΟ	ΟΝΟΜΑ	ΟΝΟΜΑ ΠΑΤΕΡΑ ή ΣΥΖΥΓΟΥ
<u>ΣΥΝΤΑΞΙΟΥΧΟΣ</u>	<u>ΑΛΙΑΔΑ ΚΑΡΑΜΑΛΙΑ 21 21200 (0622 32923)</u>	
ΕΠΑΓΓΕΛΜΑ	Δ/ΝΣΗ ΕΠΑΓΓ/ΤΟΣ (ΟΔΟΣ-ΑΡΙΘΜΟΣ-ΤΑΧ.ΚΩΔ.-ΣΥΝΟΙΚΙΑ-ΠΟΛΗ ή ΧΩΡΙΟ) (ΤΗΛ.)	
<u>Ρ 640548</u>	<u>ΑΛΙΑΔΑ ΚΑΡΑΜΑΛΙΑ 21 21200 (0622 32923)</u>	
(ΑΡΙΘ. ΤΑΥΤ/ΤΑΣ)	Δ/ΝΣΗ ΚΑΤΟΙΚΙΑΣ (ΟΔΟΣ-ΑΡΙΘΜΟΣ-ΤΑΧ.ΚΩΔ.-ΣΥΝΟΙΚΙΑ-ΠΟΛΗ ή ΧΩΡΙΟ) (ΤΗΛ.)	

<u>ΓΡΗΓΟΡΙΟΥ</u>	<u>ΑΛΕΞΑΝΔΡΑ</u>	<u>ΣΟΤΗΡΙΟΣ</u>	<u>1843092</u>
ΠΑΤΡΙΚΟ ΕΠΩΝΥΜΟ	ΟΝΟΜΑ	ΟΝΟΜΑ ΠΑΤΕΡΑ	(ΑΡΙΘ. ΤΑΥΤ/ΤΑΣ)
<u>ΟΙΚΙΑΚΑ</u>	<u>ΑΛΙΑΔΑ ΚΑΡΑΜΑΛΙΑ 21 21200 (0622 32923)</u>		
ΕΠΑΓΓΕΛΜΑ	Δ/ΝΣΗ ΕΠΑΓΓ/ΤΟΣ (ΟΔΟΣ-ΑΡΙΘΜΟΣ-ΤΑΧ.ΚΩΔ.-ΣΥΝΟΙΚΙΑ-ΠΟΛΗ ή ΧΩΡΙΟ) (ΤΗΛ.)		

ΟΙΚΟΓΕΝΕΙΑΚΗ ΚΑΤΑΣΤΑΣΗ ΥΠΟΧΡΕΟΥ: Έγγαμος Άγαμος Σε Χηρεία Αριθμός Τέκνων

<u>ΕΠΩΝΥΜΟ</u>	<u>ΟΝΟΜΑ</u>	<u>ΟΝΟΜΑ ΠΑΤΕΡΑ ή ΣΥΖΥΓΟΥ</u>	<u>Δ/ΝΣΗ: (ΟΔΟΣ-ΑΡΙΘ.-ΤΑΧ.ΚΩΔ.-ΣΥΝ.-ΠΟΛΗ ή ΧΩΡΙΟ) (ΤΗΛ.)</u>
----------------	--------------	-------------------------------	--

ΣΗΜΕΙΩΣΕΙΣ ΦΟΡΟΛΟΓΟΥΜΕΝΟΥ :

Παρατηρήσεις:

- Υπόχρεοι σε υποβολή του έντυπου αυτού είναι όλοι οι φορολογούμενοι, που έχουν υποχρέωση υποβολής δήλωσης φορολογίας εισοδήματος (έντυπο Ε1) ανεξάρτητα αν διαθέτουν ή όχι ακίνητα και συνοποβάλλεται με το έντυπο Ε1.
- Το έντυπο αυτό συμπληρώνεται με τα ακίνητα που υπάρχουν την 1η Ιανουαρίου 1997 ανεξάρτητα αν το ίδιο έντυπο υποβλήθηκε και στις προηγούμενες χρήσεις 1994 και 1995.
- Αν δεν επαρκεί το έντυπο αυτό για όλα τα ακίνητα συμπληρώνεται και δεύτερο έντυπο μεταβάλλοντας τον αύξοντα αριθμό κατά περίπτωση.

* Τα τετράγωνα αυτά θα συμπληρωθούν από την Υπηρεσία.

ΠΙΝΑΚΑΣ 1: ΣΤΟΙΧΕΙΑ

Α/Α	ΔΙΕΥΘΥΝΣΕΙΣ ΑΚΙΝΗΤΩΝ						ΥΠΟΛΟΙΠΟΙ ΔΡΟΜΟΙ ΟΙΚΟΔΟΜΙΚΟΥ Τ			
	ΝΟΜΟΣ	ΔΗΜΟΣ / ΔΙΑΜΕΡΙΣΜΑ Η ΚΟΙΝΟΤΗΤΑ	ΤΑΧ. ΚΩΔ.	ΟΔΟΣ	ΑΡΙΘ.	Π.	ΠΡΟΣΩΠΕΙΣ			
							ΟΔΟΣ	Π.	ΟΔΟΣ	Π.
(1)	(2)	(3)	(4)	(5)	(6)	(7)	(8)	(7)	(8)	(7)
1	ΗΛΕΙΑΣ	ΑΛΙΑΔΙΑΔΑΣ	27200	ΚΑΡΑΚΑΛΩΔΑ	27	X				
2	ΗΛΕΙΑΣ	ΑΛΙΑΔΙΑΔΑ	27200	ΚΑΡΑΚΑΛΩΔΑ	27	X				
3	ΗΛΕΙΑΣ	ΑΛΙΑΔΙΑΔΑ	27200	ΚΑΡΑΚΑΛΩΔΑ	27	X				
4	ΗΛΕΙΑΣ	ΑΛΙΑΔΙΑΔΑ	27200	ΚΑΡΑΚΑΛΩΔΑ	27	X				
5										
6										
7										
8										
9										
10										

ΠΙΝΑΚΑΣ 2: ΣΤΟΙΧΕΙΑ ΑΓΡΟΤΕΜΑΧΙΩΝ, ΑΓΡΩΝ

Α/Α	ΔΙΕΥΘΥΝΣΕΙΣ ΑΚΙΝΗΤΩΝ					ΚΑΤΗΓΟΡΙΑ ΑΚΙΝΗΤΟΥ	ΕΠ		
	ΝΟΜΟΣ	ΔΗΜΟΣ / ΚΟΙΝΟΤΗΤΑ	ΤΑΧ. ΚΩΔ.	ΟΔΟΣ - ΑΡΙΘΜΟΣ Η ΘΕΣΗ	ΑΓΡΟΤΕΜΑΧΙΟΥ - ΑΓΙ				
					ΜΟΝΟΕΤΟΥΣ ΚΑΛΛΙΕΡΓΕΙΑΣ		ΠΟΛΥΕ		
					ΑΡΔΕΥΟΜΕΝΗΣ		ΜΗ ΑΡΔΕΥΟΜΕΝΗΣ	ΑΡΔΕΥΟΙ	
(1)	(2)	(3)	(4)	(5)	(6)	(7)	(8)	(9)	
1									
2									
3									
4									
5									
6									
7									
8									
9									
10									

Ημερομηνία παραλαβής 1997
 Ο ΠΑΡΑΛΑΒΩΝ

ΟΔΗΓΙΕΣ ΣΥΜΠΛΗΡΩΣΗΣ ΠΙΝΑΚΑ 1

ΣΤΗΛΕΣ 2,3,4,5,6	Γράψτε το νομό, το δήμο-διαμέρισμα, ή την κοινότητα, την οδό, τον αριθμό και τον ταχυδρομικό κώδικα που βρίσκεται το ακίνητό σας.
ΣΤΗΛΕΣ 7	Σημειώστε Χ στην αντίστοιχη στήλη Π(7) της οδού ή των οδών που το ακίνητό σας έχει πρόσοψη ή προσόψεις, αφού πρώτα σημειώσετε τις ονομασίες των δρόμων που περικλείουν το οικοδομικό τετράγωνο στο οποίο ανήκει (στήλες 5 και 8).
ΣΤΗΛΕΣ 8	Γράψτε τους υπόλοιπους δρόμους που περικλείουν το οικοδομικό τετράγωνο που ανήκει το ακίνητό σας, όπου αυτό είναι δυνατό.
ΣΤΗΛΗ 9	Γράψτε τον ισχύοντα αριθμό του οικοδομικού τετραγώνου (Ο.Τ.) που βρίσκεται το ακίνητό σας, ειδικά όταν δεν υπάρχουν τα ονόματα των δρόμων που το περικλείουν.
ΣΤΗΛΗ 10	Γράψτε τον κωδικό της κατηγορίας του ακινήτου σύμφωνα με τα εξής: ΚΩΔ. 1: Κατοικία - Διαμέρισμα (πλην μονοκατοικίας), μετά των παρακολουθημάτων και των βοηθητικών χώρων. ΚΩΔ. 2: Μονοκατοικία, κτίσμα δηλ. που αποτελεί λειτουργικά μία κατοικία με τα τυχόν παρακολουθήματα και βοηθητικούς χώρους της, (αποθήκες, θέσεις στάθμευσης κ.λ.π.) σε ένα ή περισσότερα επίπεδα και η οποία δεν βρίσκεται σε επαφή με άλλη κατοικία στο ίδιο οικόπεδο, ανεξάρτητα αν έχει συσταθεί σ' αυτή πράξη οριζόντια ιδιοκτησίας. ΚΩΔ. 3: Επαγγελματική στέγη, δηλ. καταστήματα, γραφεία, εμπορικά κέντρα, υπεραγορές, βιοτεχνίες που στερούνται σχετικής οικοδομικής άδειας και άδειας λειτουργίας βιοτεχνίας. ΚΩΔ. 4: Οικόπεδο ακάλυπτο. ΚΩΔ. 5: Γεωργικά κτίρια, Κτηνοτροφικά κτίρια και Αποθήκες που είναι αυτοτελείς οριζόντιες ιδιοκτησίες. Γεωργικά θεωρούνται τα κτίρια στα οποία φυλλάσσονται ζωοτροφές, σπόροι, γεωργικά εργαλεία και μηχανήματα. Κτηνοτροφικά θεωρούνται τα κτίρια που στεγάζουν ζώα και Αποθήκες οι αποθηκευτικοί χώροι οποιουδήποτε μεγέθους, όχι όμως και χώροι στους οποίους ψύχονται τα αποθηκευμένα προϊόντα που υπάγονται στα βιομηχανικά και βιοτεχνικά κτίρια. ΚΩΔ. 6: Θέσεις στάθμευσης που είναι αυτοτελείς οριζόντιες ιδιοκτησίες. Ως χώροι στάθμευσης αυτοκινήτων νοούνται οι στεγασμένοι χώροι στάθμευσης εκτός πιλωτής. ΚΩΔ. 7: Σταθμοί αυτοκινήτων, δημόσιας χρήσης, για τους οποίους υπάρχει οικοδομική άδεια χρήσης κτιρίου και η προβλεπόμενη άδεια λειτουργίας από την αρμόδια Υπηρεσία του Υπ. Μεταφορών και Επικοινωνιών (από τις κατά τόπους νομαρχίες ή τις Κεντρικές Υπηρεσίες). ΚΩΔ. 8: Βιομηχανικά και βιοτεχνικά κτίρια μετά των παραρτημάτων τους, για τα οποία υπάρχει οικοδομική άδεια χρήσης κτιρίου και η προβλεπόμενη άδεια λειτουργίας από την αρμόδια υπηρεσία του Υπ. Ανάπτυξης, (από τις κατά τόπους νομαρχίες ή τις Κεντρικές υπηρεσίες). ΚΩΔ. 9: Ξενοδοχεία και γενικά Τουριστικές Εγκαταστάσεις, δηλ. ξενοδοχεία, μοτέλ, «μπάγκαλούς», ξενώνες και κάμπινγκ. Δεν ανήκουν σε τουριστικό συγκρότημα τα ενοικιαζόμενα δωμάτια, μεμονωμένες κατοικίες ή διαμερίσματα που μισθώνονται για τουριστική εκμετάλλευση, για τα οποία αναγράφεται ο ΚΩΔ. 2. ΚΩΔ. 10: Εκπαιδευτήρια. ΚΩΔ. 11: Αθλητικές εγκαταστάσεις δηλ. γυμναστήρια, κολυμβητήρια, γήπεδα αθλοπαιδιών και γενικά κέντρα άθλησης. ΚΩΔ. 12: Κτίρια που δεν μπορούν να υπαχθούν στις πιο πάνω κατηγορίες δηλ. μουσεία, θέατρα, κινηματογράφοι, συνεδριακά κέντρα, αίθουσες διαλέξεων-συναυλιών-εκθεσιακών κέντρων κ.λ.π.
ΣΤΗΛΗ 11:	Γράψτε τον κωδικό του ορόφου του ακινήτου κατά περίπτωση ως εξής: ΚΩΔ. 0: Ισόγειο, ΚΩΔ. 1: 1ος όροφος, ΚΩΔ. 2: 2ος όροφος, ΚΩΔ. 3: 3ος όροφος, ΚΩΔ. 4: 4ος όροφος κ.λ.π. ΚΩΔ. Υ: Υπόγειο.
ΣΤΗΛΕΣ 12,13,14,15	Γράψτε την επιφάνεια σε τετραγωνικά μέτρα (ακέραιο αριθμό χωρίς δεκαδικά).
ΣΤΗΛΗ 13	Γράψτε τη συνολική επιφάνεια του υπογείου, των βοηθητικών χώρων και της κλειστής θέσης στάθμευσης που ακολουθούν την ιδιοκτησία ή υπάρχουν ανεξάρτητα.
ΣΤΗΛΗ 14	Γράψτε την επιφάνεια του οικοπέδου, είτε πρόκειται για ακάλυπτο οικόπεδο, είτε για οικόπεδο με κτίσματα. Σε περίπτωση οικοπέδου με κτίσμα η επιφ. του οικοπέδου σημειώνεται στην ίδια σειρά με το κτίσμα. Σε περίπτωση κάθετης ιδιοκτησίας σημειώνετε την επιφάνεια αυτής.
ΣΤΗΛΗ 15	Σε περίπτωση μονοκατοικίας ή διπλοκατοικίας (εντός σχεδίου), αναγράψτε τη συνολική επιφάνεια των υφισταμένων κτισμάτων κυρίας χρήσης (στο ισόγειο και τους ορόφους) στο ίδιο οικόπεδο, ανεξαρτήτως ιδιοκτητή.
ΣΤΗΛΗ 16	Η παλαιότητα αρχίζει να υπολογίζεται μετά τη συμπλήρωση δύο ετών από την ημερομηνία έκδοσης της οικοδομικής άδειας ή την τελευταία αναθεώρησή της (π.χ. αν εκδόθηκε στις 30.9.1978, η παλαιότητα αρχίζει να υπολογίζεται από 30.9.1980) και εκφράζεται σε ακέραιο αριθμό ετών, με την παραδοχή ότι χρονικό διάστημα μικρότερο του εξαμήνου δεν λαμβάνεται υπόψη, ενώ μεγαλύτερο λογίζεται ως έτος. Αν δεν υπάρχει οικοδομική άδεια, η παλαιότητα υπολογίζεται από τη χρονολογία κατασκευής, η οποία προκύπτει από κάποιο δημόσιο έγγραφο (π.χ. προγενέστερος τίτλος κτήσης, νομιμοποίηση αυθαιρέτου, έναρξη ηλεκτροδότησης, μισθωτήριο συμβόλαιο). Άδεια αλλαγής μόνο της χρήσης του κτιρίου ή άδειες μη ουσιαστικής ανακαίνισης δεν λαμβάνονται υπόψη στον υπολογισμό της παλαιότητας.
ΠΡΟΣΟΧΗ: Σε περίπτωση που το κτίσμα είναι ημιτελές γράψτε τον ΚΩΔ. 99 στην στήλη 16.	
ΣΤΗΛΕΣ 17,18,19	Γράψτε κατά περίπτωση το ποσοστό (επί τοις εκατό %) συνιδιοκτησίας που σας αναλογεί.
ΣΤΗΛΗ 20	Σε περίπτωση που δηλώνεται ψιλή κυριότητα ή επικαρπία αναγράφεται υποχρεωτικά η ηλικία του επικαρπωτή.
ΣΤΗΛΗ 21	Γράψτε το κωδικό του ιδιοκτήτη του ακινήτου ως εξής: ΚΩΔ. 1: Υπόχρεος, ΚΩΔ. 2: Σύζυγοι, ΚΩΔ. 3: Τέκνα.

ΠΡΟΣΟΧΗ: Σε περίπτωση συνιδιοκτησίας ακινήτου μεταξύ συζύγων ή των ανηλικών τέκνων τους το ποσοστό συνιδιοκτησίας εκάστου συγκύριου συμπληρώνεται ως άλλο ακίνητο σε ξεχωριστή σειρά.

ΟΔΗΓΙΕΣ ΣΥΜΠΛΗΡΩΣΗΣ ΠΙΝΑΚΑ 2

ΣΤΗΛΕΣ 2,3,4,5	Γράψτε το νομό, το δήμο ή την κοινότητα, την οδό τον αριθμό και τον ταχυδρομικό κώδικα που βρίσκεται το ακίνητό σας.
ΣΤΗΛΗ 6	Γράψτε το κωδικό της κατηγορίας του ακινήτου σύμφωνα με τα εξής: ΚΩΔ. 1: Αγροτεμάχιο ΚΩΔ. 2: Αγρός ΚΩΔ. 3: Βοσκότοπος ΚΩΔ. 4: Δασική έκταση ΚΩΔ. 5: Ορυχεία ΚΩΔ. 6: Λοιπές κατηγορίες
ΣΤΗΛΕΣ 7,8,9,10,11,12,13	Γράψτε την επιφάνεια σε τετραγωνικά μέτρα (ακέραιο αριθμό χωρίς δεκαδικά) στην αντίστοιχη στήλη κατά περίπτωση (Αγροτεμαχίου, Αγρού, Βοσκοτοπίου, Δασικής έκτασης και Ορυχείων κ.τ.λ.)
ΣΤΗΛΕΣ 17,18,19	Γράψτε κατά περίπτωση το ποσοστό (επί τοις εκατό %) συνιδιοκτησίας που σας αναλογεί.
ΣΤΗΛΗ 20	Σε περίπτωση που δηλώνεται ψιλή κυριότητα ή επικαρπία αναγράφεται υποχρεωτικά η ηλικία του επικαρπωτή.
ΠΡΟΣΟΧΗ: Σε περίπτωση συνιδιοκτησίας ακινήτου μεταξύ συζύγων ή των ανηλικών τέκνων τους το ποσοστό συνιδιοκτησίας εκάστου συγκύριου συμπληρώνεται ως άλλο ακίνητο σε ξεχωριστή σειρά.	

Φορολογούμενος, ο οποίος λέγεται Σοφιανόπουλος Νικόλαος του Γεωργίου, κτηνοτρόφος, έχει υπό την κατοχή του τα ακόλουθα περιουσιακά στοιχεία:

α) Στο Νομό Ηλείας, στην Κοινότητα Μαραθιάς, μια μονοκατοικία, η οποία βρίσκεται εντός οικισμού. Η μονοκατοικία έχει επιφάνεια σε τετραγωνικά μέτρα 118 κύριων χώρων και η επιφάνεια του οικοπέδου που περικλείει το οίκημα είναι 2 στρέμματα και 800 μέτρα. Τα έτη παλιότητας είναι 11 και έχει την πλήρη κυριότητα ο φορολογούμενος.

β) Ο φορολογούμενος έχει επίσης, στην Κοινότητα Μαραθιάς θέση Βαγένι, έναν αποθηκευτικό χώρο, για τον οποίο έχει εκδοθεί η οικοδομική άδεια υπ' αριθμ. 2462/85, επιφανείας 100 m² και έχει την πλήρη κυριότητα.

γ) Ένα αγροτεμάχιο στην Κοινότητα Μαραθιάς θέση Βαγένι, επιφανείας 9 στρεμμάτων, το οποίο είναι πολυτελούς καλλιέργειας και είναι αρδευόμενο.

ΔΗΛΩΣΗ

ΣΤΟΙΧΕΙΩΝ ΑΚΙΝΗΤΩΝ

που υπάρχουν την 1η Ιανουαρίου 1997

(ΥΠΟΒΑΛΛΕΤΑΙ ΣΕ ΔΥΟ ΑΝΤΙΤΥΠΑ)

Ε 9

* (β)

* (γ)

* ΕΚΠΡΟΘΕΣΜΗ * ΜΕΤΑΒΟΛΗ

* ΚΕ.Π.Υ.Ο. * ΑΡΙΘΜΟΣ ΔΗΛΩΣΗΣ

Προς τη Δ.Ο.Υ. ΤΑΣΤΟΥΛΗΣ

* (α)

2413

ΑΡΙΘΜΟΣ ΜΗΤΡΩΟΥ

ΣΤΟΙΧΕΙΑ ΦΟΡΟΛΟΓΟΥΜΕΝΩΝ (ΜΕ ΚΕΦΑΛΑΙΑ)

28,405612

ΣΟΦΙΑΝΟΠΟΥΛΟΣ

ΕΠΩΝΥΜΟ

ΝΙΚΟΛΑΟΣ

ΟΝΟΜΑ

ΓΕΩΡΓΙΟΣ

ΟΝΟΜΑ ΠΑΤΕΡΑ ή ΣΥΖΥΓΟΥ

Κ.Τ.Η.Μ.Ο.Τ.Ρ.Ο.Φ.Ο.Σ

ΕΠΑΓΓΕΛΜΑ

Δ/ΝΣΗ ΕΠΑΓΓ/ΤΟΣ (ΟΔΟΣ-ΑΡΙΘΜΟΣ-ΤΑΧ.ΚΩΔ.-ΣΥΝΟΙΚΙΑ-ΠΟΛΗ ή ΧΩΡΙΟ)

(ΤΗΛ.)

P 650142

ΠΑΡΑΘΙΑ ΗΛΙΑΣ 24200

(0623) 85192

(ΑΡΙΘ. ΤΑΥΤ/ΤΑΣ)

Δ/ΝΣΗ ΚΑΤΟΙΚΙΑΣ (ΟΔΟΣ-ΑΡΙΘΜΟΣ-ΤΑΧ.ΚΩΔ.-ΣΥΝΟΙΚΙΑ-ΠΟΛΗ ή ΧΩΡΙΟ)

(ΤΗΛ.)

ΠΑΤΡΙΚΟ ΕΠΩΝΥΜΟ

ΟΝΟΜΑ

ΟΝΟΜΑ ΠΑΤΕΡΑ

(ΑΡΙΘ. ΤΑΥΤ/ΤΑΣ)

ΕΠΑΓΓΕΛΜΑ

Δ/ΝΣΗ ΕΠΑΓΓ/ΤΟΣ (ΟΔΟΣ-ΑΡΙΘΜΟΣ-ΤΑΧ.ΚΩΔ.-ΣΥΝΟΙΚΙΑ-ΠΟΛΗ ή ΧΩΡΙΟ)

(ΤΗΛ.)

ΟΙΚΟΓΕΝΕΙΑΚΗ ΚΑΤΑΣΤΑΣΗ ΥΠΟΧΡΕΟΥ:

Έγγαμος

Άγαμος

Σε Χηρεία

Αριθμός Τέκνων

ΕΠΩΝΥΜΟ

ΟΝΟΜΑ

ΟΝΟΜΑ ΠΑΤΕΡΑ ή ΣΥΖΥΓΟΥ

Δ/ΝΣΗ: (ΟΔΟΣ-ΑΡΙΘ.-ΤΑΧ.ΚΩΔ.-ΣΥΝ.-ΠΟΛΗ ή ΧΩΡΙΟ)

(ΤΗΛ.)

ΣΗΜΕΙΩΣΕΙΣ ΦΟΡΟΛΟΓΟΥΜΕΝΟΥ :

Παρατηρήσεις:

- Υπόχρεοι σε υποβολή του εντύπου αυτού είναι όλοι οι φορολογούμενοι που έχουν υποχρέωση υποβολής δήλωσης φορολογίας εισοδήματος (έντυπο Ε1) ανεξάρτητα αν διαθέτουν ή όχι ακίνητα και συνοποβάλλεται με το έντυπο Ε1.
- Το έντυπο αυτό συμπληρώνεται με τα ακίνητα που υπάρχουν την 1η Ιανουαρίου 1997 ανεξάρτητα αν το ίδιο έντυπο υποβλήθηκε και στις προηγούμενες χρήσεις 1994 και 1995.
- Αν δεν επαρκεί το έντυπο αυτό για όλα τα ακίνητα συμπληρώνεται και δεύτερο έντυπο μεταβάλλοντας τον αύξοντα αριθμό κατά περίπτωση.

* Τα τετράγωνα αυτά θα συμπληρωθούν από την Υπηρεσία.

ΠΙΝΑΚΑΣ 1: ΣΤΟΙΧΕΙΑ

Α/Α	ΔΙΕΥΘΥΝΣΕΙΣ ΑΚΙΝΗΤΩΝ						ΥΠΟΛΟΙΠΟΙ ΔΡΟΜΟΙ ΟΙΚΟΔΟΜΙΚΟΥ Τ			
	ΝΟΜΟΣ	ΔΗΜΟΣ / ΔΙΑΜΕΡΙΣΜΑ Η ΚΟΙΝΟΤΗΤΑ	ΤΑΧ. ΚΩΔ.	ΟΔΟΣ	ΑΡΙΘ.	Π.	ΠΡΟΣΩΠΕΙΣ			
							ΟΔΟΣ	Π.	ΟΔΟΣ	Π.
(1)	(2)	(3)	(4)	(5)	(6)	(7)	(8)	(7)	(8)	(7)
1	ΗΛΕΙΑΣ	ΛΙΑΡΑΘΙΑ	23200	ΛΙΑΡΑΘΙΑ					ΕΝΤΟΣ ΟΙΚΗΣΜ	
2	ΗΛΕΙΑΣ	ΛΙΑΡΑΘΙΑ	23200	ΘΕΣΗ ΒΑΓΕΛΙ					ΕΚΤΟΣ ΟΙΚΗΣΜΟ	
3										
4										
5										
6										
7										
8										
9										
10										

ΠΙΝΑΚΑΣ 2: ΣΤΟΙΧΕΙΑ ΑΓΡΟΤΕΜΑΧΙΩΝ, ΑΓΡΩΝ

Α/Α	ΔΙΕΥΘΥΝΣΕΙΣ ΑΚΙΝΗΤΩΝ					ΚΑΤΗΓΟΡΙΑ ΑΚΙΝΗΤΟΥ	ΕΠΙ		
	ΝΟΜΟΣ	ΔΗΜΟΣ / ΚΟΙΝΟΤΗΤΑ	ΤΑΧ. ΚΩΔ.	ΟΔΟΣ - ΑΡΙΘΜΟΣ Η ΘΕΣΗ	ΑΓΡΟΤΕΜΑΧΙΟΥ - ΑΓΡ				
					ΜΟΝΟΕΤΟΥΣ ΚΑΛΛΙΕΡΓΕΙΑΣ		ΠΟΛΥΕ		
					ΑΡΔΕΥΟΜΕΝΗΣ		ΜΗ ΑΡΔΕΥΟΜΕΝΗΣ	ΑΡΔΕΥΟΜ	
(1)	(2)	(3)	(4)	(5)	(6)	(7)	(8)	(9)	
1	ΗΛΕΙΑΣ	ΛΙΑΡΑΘΙΑ	23200	ΘΕΣΗ ΒΑΓΕΛΙ				9000	
2									
3									
4									
5									
6									
7									
8									
9									
10									

Ημερομηνία παραλαβής 1997

Ο ΠΑΡΑΛΑΒΩΝ

ΟΔΗΓΙΕΣ ΣΥΜΠΛΗΡΩΣΗΣ ΠΙΝΑΚΑ 1

ΣΤΗΛΕΣ 2,3,4,5,6	Γράψτε το νομό, το δήμο-διαμέρισμα, ή την κοινότητα, την οδό, τον αριθμό και τον ταχυδρομικό κώδικα που βρίσκεται το ακίνητό σας.
ΣΤΗΛΕΣ 7	Σημειώστε Χ στην αντίστοιχη στήλη Π(7) της οδού ή των οδών που το ακίνητό σας έχει πρόσωση ή προσώσεις, αφού πρώτα σημειώσετε τις ονομασίες των δρόμων που περικλείουν το οικοδομικό τετράγωνο στο οποίο ανήκει (στήλες 5 και 8).
ΣΤΗΛΕΣ 8	Γράψτε τους υπόλοιπους δρόμους που περικλείουν το οικοδομικό τετράγωνο που ανήκει το ακίνητό σας, όπου αυτό είναι δυνατό.
ΣΤΗΛΗ 9	Γράψτε τον ισχύοντα αριθμό του οικοδομικού τετραγώνου (Ο.Τ.) που βρίσκεται το ακίνητό σας, ειδικά όταν δεν υπάρχουν τα ονόματα των δρόμων που το περικλείουν.
ΣΤΗΛΗ 10	Γράψτε τον κωδικό της κατηγορίας του ακινήτου σύμφωνα με τα εξής: ΚΩΔ. 1: Κατοικία - Διαμέρισμα (πλην μονοκατοικίας), μετά των παρακολουθημάτων και των βοηθητικών χώρων. ΚΩΔ. 2: Μονοκατοικία, κτίσμα δηλ. που αποτελεί λειτουργικά μία κατοικία με τα τυχόν παρακολουθήματα και βοηθητικούς χώρους της, (αποθήκες, θέσεις στάθμευσης κ.λ.π.) σε ένα ή περισσότερα επίπεδα και η οποία δεν βρίσκεται σε επαφή με άλλη κατοικία στο ίδιο οικόπεδο, ανεξάρτητα αν έχει συσταθεί ο' αυτή πράξη οριζόντιας ιδιοκτησίας. ΚΩΔ. 3: Επαγγελματική στεγή, δηλ. καταστήματα, γραφεία, εμπορικά κέντρα, υπεραγορές, βιοτεχνίες που στερούνται σχετικής οικοδομικής άδειας και άδειας λειτουργίας βιοτεχνίας. ΚΩΔ. 4: Οικόπεδο ακάλυπτο. ΚΩΔ. 5: Γεωργικά κτίρια, Κτηνοτροφικά κτίρια και Αποθήκες που είναι αυτοτελείς οριζόντιες ιδιοκτησίες. Γεωργικά θεωρούνται τα κτίρια στα οποία φυλλάσσονται ζωοτροφές, σπόροι, γεωργικά εργαλεία και μηχανήματα. Κτηνοτροφικά θεωρούνται τα κτίρια που στεγάζουν ζώα και Αποθήκες οι αποθηκευτικοί χώροι οποιουδήποτε μεγέθους, όχι όμως και χώροι στους οποίους ψύχονται τα αποθηκευμένα προϊόντα που υπάγονται στα βιομηχανικά και βιοτεχνικά κτίρια. ΚΩΔ. 6: Θέσεις στάθμευσης που είναι αυτοτελείς οριζόντιες ιδιοκτησίες. Ως χώροι στάθμευσης αυτοκινήτων νοούνται οι στεγασμένοι χώροι στάθμευσης εκτός πιλωτής. ΚΩΔ. 7: Σταθμοί αυτοκινήτων, δημόσιας χρήσης, για τους οποίους υπάρχει οικοδομική άδεια χρήσης κτιρίου και η προβλεπόμενη άδεια λειτουργίας από την αρμόδια Υπηρεσία του Υπ. Μεταφορών και Επικοινωνιών (από τις κατά τόπους νομαρχίες ή τις Κεντρικές Υπηρεσίες). ΚΩΔ. 8: Βιομηχανικά και βιοτεχνικά κτίρια μετά των παραρτημάτων τους, για τα οποία υπάρχει οικοδομική άδεια χρήσης κτιρίου και η προβλεπόμενη άδεια λειτουργίας από την αρμόδια υπηρεσία του Υπ. Ανάπτυξης, (από τις κατά τόπους νομαρχίες ή τις Κεντρικές υπηρεσίες). ΚΩΔ. 9: Ξενοδοχεία και γενικά Τουριστικές Εγκαταστάσεις, δηλ. ξενοδοχεία, μοτέλ, «μπάγκαλνους», ξενώνες και κάμπινγκ. Δεν ανήκουν σε τουριστικό συγκρότημα τα ενοικιαζόμενα δωμάτια, μεμονωμένες κατοικίες ή διαμερίσματα που μισθώνονται για τουριστική εκμετάλλευση, για τα οποία αναγράφεται ο ΚΩΔ. 2. ΚΩΔ. 10: Εκπαιδευτήρια. ΚΩΔ. 11: Αθλητικές εγκαταστάσεις δηλ. γυμναστήρια, κολυμβητήρια, γήπεδα αθλοπαιδιών και γενικά κέντρα άθλησης. ΚΩΔ. 12: Κτίρια που δεν μπορούν να υπαχθούν στις πιο πάνω κατηγορίες δηλ. μουσεία, θέατρα, κινηματογράφοι, συνεδριακά κέντρα, αίθουσες διαλέξεων-συναυλιών-εκθεσιακών κέντρων κ.λ.π.
ΣΤΗΛΗ 11:	Γράψτε τον κωδικό του ορόφου του ακινήτου κατά περίπτωση ως εξής: ΚΩΔ. Ο: Ισόγειο, ΚΩΔ. 1: 1ος όροφος, ΚΩΔ. 2: 2ος όροφος, ΚΩΔ. 3: 3ος όροφος, ΚΩΔ. 4: 4ος όροφος κ.λ.π. ΚΩΔ. Υ: Υπόγειο.
ΣΤΗΛΕΣ 12,13,14,15	Γράψτε την επιφάνεια σε τετραγωνικά μέτρα (ακέραιο αριθμό χωρίς δεκαδικά).
ΣΤΗΛΗ 13	Γράψτε τη συνολική επιφάνεια του υπογείου, των βοηθητικών χώρων και της κλειστής θέσης στάθμευσης που ακολουθούν την ιδιοκτησία ή υπάρχουν ανεξάρτητα.
ΣΤΗΛΗ 14	Γράψτε την επιφάνεια του οικοπέδου, είτε πρόκειται για ακάλυπτο οικόπεδο, είτε για οικόπεδο με κτίσματα. Σε περίπτωση οικοπέδου με κτίσμα η επιφ. του οικοπέδου σημειώνεται στην ίδια σειρά με το κτίσμα. Σε περίπτωση κάθετης ιδιοκτησίας σημειώνετε την επιφάνεια αυτής.
ΣΤΗΛΗ 15	Σε περίπτωση μονοκατοικίας ή διπλοκατοικίας (εντός σχεδίου), αναγράψτε τη συνολική επιφάνεια των υφισταμένων κτισμάτων κυρίας χρήσης (στο ισόγειο και τους ορόφους) στο ίδιο οικόπεδο, ανεξαρτήτως ιδιοκτητού.
ΣΤΗΛΗ 16	Η παλαιότητα αρχίζει να υπολογίζεται μετά τη συμπλήρωση δύο ετών από την ημερομηνία έκδοσης της οικοδομικής άδειας ή την τελευταία αναθεώρησή της (π.χ. αν εκδόθηκε στις 30.9.1978, η παλαιότητα αρχίζει να υπολογίζεται από 30.9.1980) και εκφράζεται σε ακέραιο αριθμό ετών, με την παραδοχή ότι χρονικό διάστημα μικρότερο του εξαμήνου δεν λαμβάνεται υπόψη, ενώ μεγαλύτερο λογίζεται ως έτος. Αν δεν υπάρχει οικοδομική άδεια, η παλαιότητα υπολογίζεται από τη χρονολογία κατασκευής, η οποία προκύπτει από κάποιο δημόσιο έγγραφο (π.χ. προγενέστερος τίτλος κτήσης, νομιμοποίηση αυθαιρέτου, ένορξη ηλεκτροδότησης, μισθωτήριο συμβόλαιο). Άδεια αλλαγής μόνο της χρήσης του κτιρίου ή άδειες μη ουσιώδους ανακαίνισης δεν λαμβάνονται υπόψη στον υπολογισμό της παλαιότητας.
ΠΡΟΣΟΧΗ: Σε περίπτωση που το κτίσμα είναι ημιτελές γράψτε τον ΚΩΔ. 99 στην στήλη 16.	
ΣΤΗΛΕΣ 17,18,19	Γράψτε κατά περίπτωση το ποσοστό (επί τοις εκατό %) συνιδιοκτησίας που σας αναλογεί.
ΣΤΗΛΗ 20	Σε περίπτωση που δηλώνεται φιλή κυριότητα ή επικαρπία αναγράφεται υποχρεωτικά η ηλικία του επικαρπωτή.
ΣΤΗΛΗ 21	Γράψτε το κωδικό του ιδιοκτήτη του ακινήτου ως εξής: ΚΩΔ. 1: Υπόχρεος, ΚΩΔ. 2: Σύζυγος, ΚΩΔ. 3: Τέκνα.
ΠΡΟΣΟΧΗ: Σε περίπτωση συνιδιοκτησίας ακινήτου μεταξύ συζύγων ή των ανηλικών τέκνων τους το ποσοστό συνιδιοκτησίας εκάστου συγκύριου συμπληρώνεται ως άλλο ακίνητο σε ξεχωριστή σειρά.	

ΟΔΗΓΙΕΣ ΣΥΜΠΛΗΡΩΣΗΣ ΠΙΝΑΚΑ 2

ΣΤΗΛΕΣ 2,3,4,5	Γράψτε το νομό, το δήμο ή την κοινότητα, την οδό τον αριθμό και τον ταχυδρομικό κώδικα που βρίσκεται το ακίνητό σας.
ΣΤΗΛΗ 6	Γράψτε το κωδικό της κατηγορίας του ακινήτου σύμφωνα με τα εξής: ΚΩΔ. 1: Αγροτεμάχιο ΚΩΔ. 2: Αγρός ΚΩΔ. 3: Βοσκότοπος ΚΩΔ. 4: Δασική έκταση ΚΩΔ. 5: Ορυχεία ΚΩΔ. 6: Λοιπές κατηγορίες
ΣΤΗΛΕΣ 7,8,9,10,11,12,13	Γράψτε την επιφάνεια σε τετραγωνικά μέτρα (ακέραιο αριθμό χωρίς δεκαδικά) στην αντίστοιχη στήλη κατά περίπτωση (Αγροτεμαχίου, Αγρού, Βοσκοτοπίου, Δασικής έκτασης και Ορυχείων κ.τ.λ.)
ΣΤΗΛΕΣ 17,18,19	Γράψτε κατά περίπτωση το ποσοστό (επί τοις εκατό %) συνιδιοκτησίας που σας αναλογεί.
ΣΤΗΛΗ 20	Σε περίπτωση που δηλώνεται φιλή κυριότητα ή επικαρπία αναγράφεται υποχρεωτικά η ηλικία του επικαρπωτή.
ΠΡΟΣΟΧΗ: Σε περίπτωση συνιδιοκτησίας ακινήτου μεταξύ συζύγων ή των ανηλικών τέκνων τους το ποσοστό συνιδιοκτησίας εκάστου συγκύριου συμπληρώνεται ως άλλο ακίνητο σε ξεχωριστή σειρά.	

Ο Κύριος Αργυρόπουλος Δημήτριος του Σωτηρίου κάτοικος Πατρών στην οδό Μαυροκορδάτου 58, είναι κάτοχος ενός εμπορικού καταστήματος με αθλητικά είδη. Ο αριθμός φορολογικού του μητρώου είναι 16270319 και η αστυνομική ταυτότητα έχει τον ακόλουθο αριθμό Π-481230.

Ο Κύριος Αργυρόπουλος είναι παντρεμένος με την κυρία Τσαούση Κων/να του Νικολάου η οποία δεν εργάζεται. Ο αριθμός της ταυτότητας της είναι Κ-248269.

Επίσης το ζευγάρι, έχει και 1 παιδί το οποίο είναι 16 ετών και βαρύνει τον πατέρα.

Η σύζυγος έχει υπό την κατοχή της στο Νομό Αχαΐας στην κοινότητα Πλατανόβρυσης μία μονοκατοικία η οποία είναι εκτός οικισμού και είναι υπό κατασκευή. Η επιφάνεια των κυρίων χώρων είναι 45 τετραγωνικά μέτρα καθώς και για τους βοηθητικούς χώρους είναι επίσης 45 τετραγωνικά μέτρα.

Επίσης η σύζυγος στο Νομό Αχαΐας στην κοινότητα Οβρυάς εντός οικισμού έχει ένα οικόπεδο ακάλυπτο και είναι 304 τετραγωνικά μέτρα.

Η σύζυγος ως και μητέρα έχει κάνει γονική παροχή στο παιδί της αλλά έχει την επικαρπία η ίδια.

Η κυρία Τσαούση Κων/να έχει την πλήρη κυριότητα στα ακόλουθα περιουσιακά στοιχεία:

α) στον Νομό Αχαΐας στο Δήμο Πατρέων επί της οδού Χρυσοσπάθη και αριθμό 6 υπάρχει το κατάστημα το οποίο είναι ισόγειο με 90 τετραγωνικά μέτρα κυρίων χώρων και 40 βοηθητικών χώρων ενώ η επιφάνεια του οικοπέδου είναι 113 και των υφιστάμενων κτισμάτων είναι 180.

Υπάρχει οριζόντια ιδιοκτησία με τον αδερφό της συζύγου με τον κύριο Τσαούση Γεώργιο ο οποίος δικαιούται το 50% επί του καταστήματος.

Το κατάστημα έχει πρόσοψη επί των οδών Χρυσοσπάθη και Λεόντου ενώ η άλλη οδός που περικλείει το τρίγωνο (οικοδομικό) είναι η Αγία Τριάδος.

Το κατάστημα έχει έτη παλαιότητας 50.

β) Στον Δήμο Πατρέων επί της οδού Μαυροκορδάτου και αριθμός 58 έχει ένα διαμέρισμα στον 1^ο όροφο. Το τετράγωνο περικλείεται από τις οδούς Μαυροκορδάτου όπου έχει και πρόσοψη, Μακαρίου, Αγίων Σαράντα και Βορείου Ηπείρου. Η επιφάνεια του διαμερίσματος σε κυρίους χώρους είναι 48 και σε βοηθητικούς είναι 15. Το διαμέρισμα έχει έτη παλαιότητας 8.

Πρέπει να σημειωθεί ότι η οικογένεια του κυρίου Αργυρόπουλου Δημήτρη μένει σε αυτό το διαμέρισμα.

γ) Στον Νομό Αχαΐας στην κοινότητα Πλατανιάς έχει ένα αγροτεμάχιο το οποίο είναι μονοετούς καλλιέργειας μη αρδευόμενο και η επιφάνεια του είναι 288 μέτρα.

δ) Στο Νομό Αχαΐας στην κοινότητα Πλατανόβρυσης έχει άλλο ένα αγροτεμάχιο μονοετούς καλλιέργειας μη αρδευόμενο, το οποίο είναι 1129 τετραγωνικά μέτρα.

Ο σύζυγος έχει υπό την κατοχή του :

α) Στο Νομο Αχαΐας στην κοινότητα Σουλίου εντός οικισμού μία κατοικία στον 1^ο όροφο η οποία είναι 90m² σε κυρίους χώρους και 15 m² σε βοηθητικούς χώρους.

Η επιφάνεια του οικοπέδου είναι 849 m² ενώ η επιφάνεια των υφιστάμενων κτισμάτων είναι 180. Τα έτη παλαιότητας είναι 11. Η πλήρης κυριότητα είναι 67% διότι το υπόλοιπο 33% το έχει η αδελφή του φορολογούμενου Αργυροπούλου Μαρία.

β) Ο σύζυγος έχει υπό κατασκευή μία κατοικία στο ισόγειο με 240 τετραγωνικά μέτρα των κυρίων χώρων, ενώ των βοηθητικών είναι 154 m².

Ο σύζυγος έχει την ψιλή κυριότητα στο 33% ενώ την επικαρπία την έχει ο πατέρας του συζύγου Αργυρόπουλος Σωτήριος, ο οποίος είναι 75 ετών. Τα δύο υπόλοιπα τμήματα ανήκουν κατά 33% στην αδελφή του Αργυροπούλου Μαρία και το άλλο τμήμα ανήκει στον αδελφό του Αργυρόπουλο Γιάννη. Η υπό κατασκευή κατοικία βρίσκεται στην κοινότητα Σουλίου.

γ) Ο σύζυγος έχει ένα οικόπεδο ακάλυπτο στην κοινότητα Ελεκίστρα το οποίο είναι εντός οικισμού, με συνολική επιφάνεια 1700 m^2 όπου ο σύζυγος έχει την ψιλή κυριότητα κατά 100% ενώ την επικαρπία έχει ο πατέρας του "Αργυρόπουλος Σωτήριος".

δ) Επίσης ο κύριος Αργυρόπουλος έχει άλλο ένα ακάλυπτο οικόπεδο στον Δήμο Πατρέων στην Περιβόλα εντός οικισμού. Το οικόπεδο είναι 950 m^2 . Έχει την ψιλή κυριότητα ενώ την επικαρπία έχει ο πατέρας του.

ΟΔΗΓΙΕΣ ΣΥΜΠΛΗΡΩΣΗΣ ΠΙΝΑΚΑ 1

- ΣΤΗΛΕΣ 2,3,4,5,6 Γράψτε το νομό, το δήμο-δήμαρχιο, ή την κοινότητα, την οδό, τον αριθμό και τον ταχυδρομικό κώδικα που βρίσκεται το ακίνητο σας.
- ΣΤΗΛΕΣ 7 Σημειώστε Χ στην αντίστοιχη στήλη Π(7) της οδού ή των οδών που το ακίνητο σας έχει πρόσβαση ή πρόσβασης, αφού πρώτα σημειώσετε τις συνολικές των δαβών που περιλαμβάνουν το οικοδομικό τετράγωνο στο οποίο ανήκει (στήλες 5 και 8).
- ΣΤΗΛΕΣ 8 Γράψτε τους υπολοίπους δρόμους που περιλαμβάνουν το οικοδομικό τετράγωνο που ανήκει το ακίνητο σας, όπου αυτό είναι δυνατό.
- ΣΤΗΛΗ 9 Γράψτε τον ισχύοντα αριθμό του οικοδομικού τετραγώνου (Ο.Τ.) που βρίσκεται το ακίνητο σας, ειδικά όταν δεν υπάρχουν τα στοιχεία των δρόμων που το περιλαμβάνουν.
- ΣΤΗΛΗ 10 Γράψτε τον κωδικό της κατηγορίας του ακινήτου σύμφωνα με τα εξής:
 - ΚΩΔ. 1: Κατοικία - Διαμέρισμα (ήλην μονοκατοικία), μετά των παρακοινοβημάτων και των βοηθητικών χώρων.
 - ΚΩΔ. 2: Μονοκατοικία, κτίριο δηλ. που αποτελεί λειτουργικά μία κατοικία με τα τυχόν παρακοινοβήματα και βοηθητικούς χώρους της, (ανοιχτές, κλειστές στέγες κ.λ.π.) σε ένα ή περισσότερα επίπεδα και η οποία δεν βρίσκεται σε επώση με άλλη κατοικία στο ίδιο οικοπέδο, ανεξάρτητα αν έχει αυτοθέρσι σ' αυτή προξη οριζόντιες ιδιοκτησίες.
 - ΚΩΔ. 3: Εργαλεία κτίσης, δηλ. κατασκήνωση, γραφεία, εμπορικές κέντρα, υπερονομές, βιοτεχνίες που στερούνται οριστική οικοδομική άδεια και άδειας λειτουργίας βιοτεχνίας.
 - ΚΩΔ. 4: Οικόπεδο ακάλυπτο.
 - ΚΩΔ. 5: Γεωργικά κτήρια, κτηνοτροφικά κτήρια και Ανοιχτές που είναι αυτοτελείς οριζόντιες ιδιοκτησίες. Γεωργικά θεωρούνται τα κτήρια στα οποία φυλάσσονται ζώα, σπόροι, γεωργικά εργαλεία και μηχανήματα. Κτηνοτροφικά θεωρούνται τα κτήρια που στεγάζουν ζώα και Ανοιχτές οι ανοιχτικές χώροι οργανωμένες με γέφυρες, όχι όμως και χώροι στους οποίους ψύχονται τα αποθηκευμένα προϊόντα που υπάρχουν στα βιομηχανικά και βιοτεχνικά κτήρια.
 - ΚΩΔ. 6: Θέσεις στάθμευσης που είναι αυτοτελείς οριζόντιες ιδιοκτησίες. Ως χώροι στάθμευσης αυτοκινήτων νοούνται οι στεγασμένοι χώροι στάθμευσης ενός πλαισίου.
 - ΚΩΔ. 7: Σταθμοί αυτοκινήτων, δημόσιας χρήσης, για τους οποίους υπάρχει οικοδομική άδεια χρήσης κτίριου και η προβλεπόμενη άδεια λειτουργίας από την αρμόδια Υπηρεσία του Υπ. Μεταφορών και Επικοινωνιών (από τις κατά τόπου νομαρχίες ή τις Κεντρικές Υπηρεσίες).
 - ΚΩΔ. 8: Βιομηχανικά και βιοτεχνικά κτήρια μετά των παραρτημάτων τους, για τα οποία υπάρχει οικοδομική άδεια χρήσης κτίριου και η προβλεπόμενη άδεια λειτουργίας από την αρμόδια υπηρεσία του Υπ. Αντιτύπων, (από τις κατά τόπου νομαρχίες ή τις Κεντρικές Υπηρεσίες).
 - ΚΩΔ. 9: Ξενοδοχεία και γενικά Τουριστικές Ξενοδοχειακές, δηλ. Ξενοδοχεία, μοτέλ, «ημεδαπούς», ξενοδοχεία και κέντρα. Δεν ανήκουν σε τουριστικά συγκροτήματα τα ενοικιαζόμενα δωμάτια, μεμονωμένους κατοικίες ή διαμερίσματα που διαθέτουν για τουριστική εκμετάλλευση, για τα οποία αναγράφεται ο ΚΩΔ. 2.
 - ΚΩΔ. 10: Εκπαιδευτήρια.
 - ΚΩΔ. 11: Αθλητικές εγκαταστάσεις δηλ. γυμναστήρια, κολυμβητήρια, γήπεδα αθλοπαιδιών και γενικά κέντρα αθλησης. Κτίρια που δεν μπορούν να υποχθούν στις πιο πάνω κατηγορίες δηλ. μουσεία, θέατρα, κινηματογράφοι, συνεδριακά κέντρα, αίθουσες διαλέξεων-συμμιών-εκθεσιακών κέντρων κ.λ.π.
 - ΚΩΔ. 12: Κτίρια που δεν ανήκουν σε καμία από τις προηγούμενες κατηγορίες.
 - ΚΩΔ. 13, 14, 15: Γράψτε τον κωδικό του ορόφου του ακινήτου κατά περίπτωση ως εξής:
 - ΚΩΔ. 0: Ισόγειο, ΚΩΔ. 1: 1ος όροφος, ΚΩΔ. 2: 2ος όροφος, ΚΩΔ. 3: 3ος όροφος, ΚΩΔ. 4: 4ος όροφος κ.λ.π.
 - ΚΩΔ. Υ: Υπόγειο.
 - ΣΤΗΛΗ 13: Γράψτε την επιφάνεια σε τετραγωνικά μέτρα (ακέραιο αριθμό χωρίς δεκαδικά).
 - ΣΤΗΛΗ 14: Γράψτε τη συνολική επιφάνεια του υπογείου, των βοηθητικών χώρων και της κλειστής θέσης στάθμευσης που ακολουθούν την ιδιοκτησία ή υπάχθουν ανεξάρτητα.
 - ΣΤΗΛΗ 15: Γράψτε την επιφάνεια του οικοπέδου, είτε πρόκειται για ακάλυπτο οικοπέδο, είτε για οικοπέδο με κτίσματα. Σε περίπτωση οικοπέδου με κτίσμα ή επιφ. του οικοπέδου σημειώνεται στην ίδια σειρά με το κτίσμα. Σε περίπτωση κλειστής ιδιοκτησίας σημειώνεται την επιφάνεια αυτής.
 - ΣΤΗΛΗ 16: Σε περίπτωση μονοκατοικίας ή δημόσιας (εντός σχεδίου), αναγράψτε τη συνολική επιφάνεια των υφιστάμενων κτισμάτων κυρίως χρήσης (στο ισόγειο και τους ορόφους) στο ίδιο οικοπέδο, ανεξάρτητα ιδιοκτησίας.
 - ΣΤΗΛΗ 17, 18, 19: Η παλαιότητα αρχίζει να υπολογίζεται μετά τη συμπλήρωση δύο ετών από την ημερομηνία έκδοσης της οικοδομικής άδειας ή την τελευταία αναθεώρηση της (π.χ. αν εκδόθηκε στις 30.9.1978, η παλαιότητα αρχίζει να υπολογίζεται από 30.9.1980) και εκφράζεται σε ακέραιο αριθμό ετών, με την προϋπόθεση ότι χρονικό διάστημα μικρότερο του εξαμήνου δεν λαμβάνεται υπόψη, ενώ μεγαλύτερο λογίζεται ως έτος. Αν δεν υπάρχει οικοδομική άδεια, η παλαιότητα υπολογίζεται από τη χρονολογία κατασκευής, η οποία προκύπτει από κάποιο δημόσιο έγγραφο (π.χ. προγενέστερος τίτλος κτήσης, νομιμοποίηση αυθαίρετου, ένορκη ηλεκτροδότηση, μισθωτήριο συμβόλαιο).
 - ΣΤΗΛΗ 20: Άδεια αλλαγής μόνο της χρήσης του κτίριου ή άδεια μη ουσιώδους ανακαίνισης δεν λαμβάνονται υπόψη στον υπολογισμό της παλαιότητας.
 - ΣΤΗΛΗ 21: Άδεια αλλαγής μόνο της χρήσης του κτίριου ή άδεια μη ουσιώδους ανακαίνισης δεν λαμβάνονται υπόψη στον υπολογισμό της παλαιότητας.

ΟΔΗΓΙΕΣ ΣΥΜΠΛΗΡΩΣΗΣ ΠΙΝΑΚΑ 2

- ΣΤΗΛΕΣ 2,3,4,5 Γράψτε το νομό, το δήμο ή την κοινότητα, την οδό τον αριθμό και τον ταχυδρομικό κώδικα που βρίσκεται το ακίνητο σας.
- ΣΤΗΛΗ 6 Γράψτε το κωδικό της κατηγορίας του ακινήτου σύμφωνα με τα εξής:
 - ΚΩΔ. 1: Αγροτεμάχιο
 - ΚΩΔ. 2: Αγρός
 - ΚΩΔ. 3: Βοσκότοπος
 - ΚΩΔ. 4: Αδακή έκταση
 - ΚΩΔ. 5: Ουχία
 - ΚΩΔ. 6: Άοιτες καλλιέργειες
- ΣΤΗΛΕΣ 7,8,9,10,11,12,13 Γράψτε την επιφάνεια σε τετραγωνικά μέτρα (ακέραιο αριθμό χωρίς δεκαδικά) στην αντίστοιχη στήλη κατά περίπτωση (Αγροτεμάχιο, Αγρός, Βοσκότοπος, Αδακή έκταση, Ουχία).
- ΣΤΗΛΕΣ 17,18,19 Γράψτε κατά περίπτωση το ποσοστό (επι τοις εκατό %) συνδικατοκτησίας που σας αναλογεί.
- ΣΤΗΛΗ 20 Σε περίπτωση που δηλώνεται ψήλη κυριότητα ή επικρατεια αναγράφεται υποχρεωτικά η ηλικία του επικρατη.
- ΠΡΟΣΟΧΗ: Σε περίπτωση συνδικατοκτησίας ακινήτου μεταξύ συζύγων ή των ανηλικών τέκνων τους το ποσοστό συνδικατοκτησίας εκδότης συνυψύφου συμπληρώνεται ως άλλο ακίνητο σε ξεχωριστή σειρά.

Υ.Ε.Ε.Α.Δ. ΥΠΟΥΡΓΕΙΟΥ ΟΙΚΟΝΟΜΙΚΩΝ

ΔΗΛΩΣΗ ΣΤΟΙΧΕΙΩΝ ΑΚΙΝΗΤΩΝ

Ε9 που υπάχθουν την 1η Ιανουαρίου 1997 (ΥΠΟΒΑΛΛΕΤΑΙ ΣΕ ΔΥΟ ΑΝΤΙΤΥΠΑ)

Προς τη Δ.Ο.Υ. Α' ΠΑΤΡΟΥΣ

ΣΤΟΙΧΕΙΑ ΦΟΡΟΛΟΓΟΥΜΕΝΩΝ (ΜΕ ΚΕΦΑΛΑΙΑ)

ΑΡΙΘΜΟΣ ΜΗΤΡΟΥ: 16.210319

* (Α) * ΕΚΠΡΟΘΕΣΜΗ * ΜΕΤΑΒΟΛΗ

* ΚΕ.Π.Υ.Ο. * ΑΡΙΘΜΟΣ ΔΗΛΩΣΗΣ

Του Υπόχρεου

ΑΡΓΥΡΟΠΟΥΛΟΣ ΟΝΟΜΑ ΔΗΜΗΤΡΙΟΣ ΟΝΟΜΑ ΠΑΤΕΡΑ Η ΣΥΖΥΓΟΥ ΣΟΦΙΑ

ΕΠΙΓΕΝΕΜΑ Δ/ΝΣΗ ΕΠΑΓΓ/ΤΟΣ (ΟΔΟΣ-ΑΡΙΘΜΟΣ-ΤΑΧ.ΚΩΔ.-ΣΥΝΟΙΚΙΑ-ΠΟΛΗ Η ΧΩΡΙΟ) 58 26387 1061 335106 (ΤΗΛ.)

ΑΡΙΘ. ΤΑΥΤ/ΤΑΣ) Δ/ΝΣΗ ΚΑΤΟΙΚΙΑΣ (ΟΔΟΣ-ΑΡΙΘΜΟΣ-ΤΑΧ.ΚΩΔ.-ΣΥΝΟΙΚΙΑ-ΠΟΛΗ Η ΧΩΡΙΟ) (ΤΗΛ.)

Της Συζύγου

ΖΣΑΟΥΣΗ ΟΝΟΜΑ ΚΩΝΣΤΑΝΤΙΝΑ ΟΝΟΜΑ ΠΑΤΕΡΑ ΚΩΝΣΤΑΝΤΙΝΟΣ

ΟΛΜΠΑ ΠΑΤΡΙΚΟ ΕΠΩΝΥΜΟ ΟΝΟΜΑ ΠΑΤΕΡΑ (ΑΡΙΘ. ΤΑΥΤ/ΤΑΣ)

ΕΠΑΓΓΕΛΜΑ Δ/ΝΣΗ ΕΠΑΓΓ/ΤΟΣ (ΟΔΟΣ-ΑΡΙΘΜΟΣ-ΤΑΧ.ΚΩΔ.-ΣΥΝΟΙΚΙΑ-ΠΟΛΗ Η ΧΩΡΙΟ) (ΤΗΛ.)

ΟΙΚΟΓΕΝΕΙΑΚΗ ΚΑΤΑΣΤΑΣΗ ΥΠΟΧΡΕΟΥ: Έγγαμος Άγαμος Σε Χηρεία Αριθμός Τέκνων 1

ΕΠΩΝΥΜΟ ΟΝΟΜΑ ΟΝΟΜΑ ΠΑΤΕΡΑ Η ΣΥΖΥΓΟΥ Δ/ΝΣΗ (ΟΔΟΣ-ΑΡΙΘΜΟΣ-ΤΑΧ.ΚΩΔ.-ΣΥΝΟΙΚΙΑ-ΠΟΛΗ Η ΧΩΡΙΟ) (ΤΗΛ.)

ΣΗΜΕΙΩΣΕΙΣ ΦΟΡΟΛΟΓΟΥΜΕΝΟΥ :

- Παρατηρήσεις:
- Υπόχρεοι σε υποβολή του εντύπου αυτού είναι όλοι οι φορολογούμενοι, που έχουν υποχρέωση υποβολής δηλώσης φορολογίας εισοδήματος (έντυπο Ε1) ανεξάρτητα αν διαθέτουν ή όχι ακίνητα και συνυποβάλλεται με το έντυπο Ε1.
 - Το έντυπο αυτό συμπληρώνεται με τα ακίνητα που υπάρχουν την 1η Ιανουαρίου 1997 ανεξάρτητα αν το ίδιο έντυπο υποβλήθηκε και στις προηγούμενες χρήσεις 1994 και 1995.
 - Αν δεν επαρκεί το έντυπο αυτό για όλα τα ακίνητα συμπληρώνεται και δεύτερο έντυπο μεταβάλλοντας τον αριθμό αριθμό κατά περίπτωση.
- * Τα τετράγωνα αυτά θα συμπληρωθούν από την Υπηρεσία.

ΠΙΝΑΚΑΣ 1: ΣΤΟΙΧΕΙΑ ΚΤΙΣΜΑΤΩΝ ΚΑΙ ΟΙΚΟΠΕΔΩΝ

Α/Α	ΝΟΜΟΣ	ΔΗΜΟΣ / ΔΙΑΜΕΡΙΣΜΑ Η ΚΟΙΝΟΤΗΤΑ	ΤΑΧ. ΚΩΔ.	ΟΔΟΣ	ΑΡΙΘ. Π.	ΥΠΟΔΟΜΗ ΔΡΟΜΩΝ ΟΙΚΟΔΟΜΙΚΟΥ ΤΕΤΡΑΓΩΝΟΥ ΠΡΟΣΩΠΕΙΣ				ΑΡΙΘΜΟΣ ΟΙΚΟΔΟΜΙΚΩΝ ΤΕΤΡΑΓΩΝΩΝ	ΚΑΤΗΓΟΡΙΑ ΑΚΙΝΗΤΟΥ	ΣΦΟΔΡΟ	ΕΠΙΦΑΝΕΙΑ ΣΕ ΤΕΤΡ. ΜΕΤΡΑ			ΧΡΟΝΙΑ ΠΑΛΑΙΟΤΗΤΑΣ	ΕΙΔΟΣ ΕΜΠΡΑΓΜΑΤΟΥ ΔΙΚΑΙΩΜΑΤΟΣ ΠΟΣΟΣΤΟ ΣΥΝΙΔΙΟΚΤΗΣΙΑΣ %				ΣΥΝΟΛΙΚΗ ΙΔΙΟΚΤΗΤΗ
						ΟΔΟΣ	Π.	ΟΔΟΣ	Π.				ΟΔΟΣ	Π.	ΚΥΡΙΩΝ ΧΩΡΩΝ		ΒΟΗΘ. ΧΩΡΩΝ	ΟΙΚΟΠΕΔΟΥ	ΥΦΙΣΤΑΜ. ΚΤΙΣΜΑΤΩΝ	ΠΛΗΡΗΣ ΚΥΡΙΟΤΗΤΑ	
1	ΑΧΑΪΑΣ	Κοινότητα Παλαιών Κοινοτήτων	26380	"Ευκράς Οικισμός"	6	Χ	Λοιπών	Χ	Α. Τριπόδος	3	0	45	45	304	45	99	100	100	100	08	2
2	ΑΧΑΪΑΣ	Κοιν. Οργάνωσ. "Ευκράς Οικισμός"	26380	"Ευκράς Οικισμός"	6	Χ	Λοιπών	Χ	Α. Τριπόδος	3	0	45	45	304	45	99	100	100	100	08	2
3	ΑΧΑΪΑΣ	Κοιν. Οργάνωσ. "Ευκράς Οικισμός"	26380	"Ευκράς Οικισμός"	6	Χ	Λοιπών	Χ	Α. Τριπόδος	3	0	45	45	304	45	99	100	100	100	08	2
4	ΑΧΑΪΑΣ	Πατρικίων	26381	Χαυροκρήνη 6	58	Χ	Λοιπών	Χ	Α. Τριπόδος	3	0	90	40	113	180	56	100	100	100	08	2
5	ΑΧΑΪΑΣ	Πατρικίων	26381	Χαυροκρήνη 58	58	Χ	Λοιπών	Χ	Α. Τριπόδος	3	0	48	15	8	100	8	100	100	100	08	2
6	ΑΧΑΪΑΣ	Κοιν. Σουλίου	26335	"Ευκράς Οικισμός"	1	0	90	15	8	100	11	90	15	8	100	11	100	100	08	2	
7	ΑΧΑΪΑΣ	Κοιν. Σουλίου	26335	"Ευκράς Οικισμός"	1	0	90	15	8	100	11	90	15	8	100	11	100	100	08	2	
8	ΑΧΑΪΑΣ	Κοιν. Ευκράς	26380	"Ευκράς Οικισμός"	1	0	90	15	8	100	11	90	15	8	100	11	100	100	08	2	
9	ΑΧΑΪΑΣ	Πατρικίων	26331	Τεφλοβόρο Πατρικίων	1	0	90	15	8	100	11	90	15	8	100	11	100	100	08	2	
10	ΑΧΑΪΑΣ	Πατρικίων	26331	Τεφλοβόρο Πατρικίων	1	0	90	15	8	100	11	90	15	8	100	11	100	100	08	2	

ΠΙΝΑΚΑΣ 2: ΣΤΟΙΧΕΙΑ ΑΓΡΟΤΕΜΑΧΙΩΝ, ΑΓΡΩΝ, ΒΟΣΚΟΤΟΠΩΝ, ΔΑΣΙΚΩΝ ΕΚΤΑΣΕΩΝ, ΟΡΥΧΕΙΩΝ Κ.Α.Π.

Α/Α	ΝΟΜΟΣ	ΔΗΜΟΣ / ΚΟΙΝΟΤΗΤΑ	ΤΑΧ. ΚΩΔ.	ΟΔΟΣ - ΑΡΙΘΜΟΣ Η ΘΕΣΗ	ΚΑΤΗΓΟΡΙΑ ΑΚΙΝΗΤΟΥ	ΑΓΡΟΤΕΜΑΧΙΩΝ - ΑΓΡΩΝ - ΒΟΣΚΟΤΟΠΩΝ				ΕΠΙΦΑΝΕΙΑ ΣΕ ΤΕΤΡΑΓΩΝΙΚΑ ΜΕΤΡΑ		ΜΗ ΚΑΝΙΕΡΓΗΣΙΜΗΣ	ΔΑΣΙΚΗΣ ΕΚΤΑΣΗΣ	ΟΡΥΧΕΙΟΥ Κ.Α.Π.	ΕΙΔΟΣ ΕΜΠΡΑΓΜΑΤΟΥ ΔΙΚΑΙΩΜΑΤΟΣ ΠΟΣΟΣΤΟ ΣΥΝΙΔΙΟΚΤΗΣΙΑΣ %					ΣΥΝΟΛΙΚΗ ΙΔΙΟΚΤΗΤΗ	
						ΜΟΝΟΤΟΥΣ ΚΑΝΙΕΡΓΕΙΑΣ	ΜΗ ΑΡΔΕΥΟΜΕΝΗΣ	ΠΟΛΥΤΟΥΣ ΚΑΝΙΕΡΓΕΙΑΣ	ΜΗ ΑΡΔΕΥΟΜΕΝΗΣ	ΑΡΔΕΥΟΜΕΝΗΣ	ΜΗ ΑΡΔΕΥΟΜΕΝΗΣ				ΑΡΔΕΥΟΜΕΝΗΣ	ΜΗ ΑΡΔΕΥΟΜΕΝΗΣ	ΠΛΗΡΗΣ ΚΥΡΙΟΤΗΤΑ	ΨΙΛΗ ΚΥΡΙΟΤΗΤΑ	ΕΠΙΚΑΡΠΙΑ		ΗΛΙΚΙΑ ΕΠΙΚ/ΤΗ
1	ΑΧΑΪΑΣ	Παλαιών Κοινοτήτων	26380		1	1	988								100						2
2	ΑΧΑΪΑΣ	Κοιν. Παλαιών Κοινοτήτων	26380		1	1	1129								100						2

Ο κύριος Παπαδόπουλος Ιωάννης του Λεωνίδα, κάτοικος Αμαλιάδας του Νομού Ηλείας, επί της οδού Ερμού 48, έχει ένα διαμέρισμα, το οποίο βρίσκεται στο οικοδομικό τετράγωνο 840. Το διαμέρισμα έχει επιφάνεια κυρίων χώρων 115 τετραγωνικά μέτρα, με έτη παλαιότητας 12. Ο ίδιος φορολογούμενος έχει υπό την κατοχή του μια αυθαίρετη κατοικία που αποτελείται από ισόγειο επιφανείας 60 τετραγωνικών μέτρων, στη νήσο Ζάκυνθο. Η αυθαίρετη αυτή κατοικία βρίσκεται σε οικόπεδο εντός οικισμού, επιφανείας 250 τετραγωνικών μέτρων. Ο υπόχρεος έχει ποσοστό συνιδιοκτησίας 70% στο οικόπεδο.

Επίσης, έχει υπό την κατοχή του και μια γεωργική αποθήκη ισόγεια, επιφανείας 750 τετραγωνικών μέτρων, που βρίσκεται σε αγρό 4 στρεμμάτων στο Νομό Ηλείας, Δήμου Αμαλιάδας, θέση Αγκινάρα. Το κτίσμα ανήκει κατά πλήρη κυριότητα στον υπόχρεο, με ποσοστό συνιδιοκτησίας 60% επί του αγρού, που έχει αρδευόμενη μονοετή καλλιέργεια.

Τα στοιχεία του φορολογούμενου είναι ως εξής:

Ο Παπαδόπουλος Ιωάννης του Λεωνίδα είναι κατά κύριο επάγγελμα αγρότης, με αριθμό φορολογικού μητρώου 16251219 και με αριθμό αστυνομικής ταυτότητας Ν-219642.

E 9**ΔΗΛΩΣΗ
ΣΤΟΙΧΕΙΩΝ ΑΚΙΝΗΤΩΝ**

που υπάρχουν την 1η Ιανουαρίου 1997

(ΥΠΟΒΑΛΛΕΤΑΙ ΣΕ ΔΥΟ ΑΝΤΙΤΥΠΑ)

*(β) *(γ)

* ΕΚΠΡΟΘΕΣΜΗ * ΜΕΤΑΒΟΛΗ

*(α)

* ΚΕ.Π.Υ.Ο. * ΑΡΙΘΜΟΣ ΔΗΛΩΣΗΣ

Προς τη Δ.Ο.Υ. ΑΜΑΛΙΑΔΑΣ

ΑΡΙΘΜΟΣ ΜΗΤΡΩΟΥ

ΣΤΟΙΧΕΙΑ ΦΟΡΟΛΟΓΟΥΜΕΝΩΝ (ΜΕ ΚΕΦΑΛΑΙΑ)

Του Υπόχρεου

ΠΑΠΑΔΟΠΟΥΛΟΣΙΩΑΝΝΗΣΛΕΞΝΙΔΑΣ

ΕΠΩΝΥΜΟ

ΟΝΟΜΑ

ΟΝΟΜΑ ΠΑΤΕΡΑ ή ΣΥΖΥΓΟΥ

ΑΓΡΟΤΗΣ

ΕΠΑΓΓΕΛΜΑ

Δ/ΝΣΗ ΕΠΑΓΓ/ΤΟΣ (ΟΔΟΣ-ΑΡΙΘΜΟΣ-ΤΑΧ.ΚΩΔ.-ΣΥΝΟΙΚΙΑ-ΠΟΛΗ ή ΧΩΡΙΟ)

(ΤΗΛ.)

N-219642ΕΡΜΟΥ ΗΘ27200(0622)-23958

(ΑΡΙΘ. ΤΑΥΤ/ΤΑΣ)

Δ/ΝΣΗ ΚΑΤΟΙΚΙΑΣ (ΟΔΟΣ-ΑΡΙΘΜΟΣ-ΤΑΧ.ΚΩΔ.-ΣΥΝΟΙΚΙΑ-ΠΟΛΗ ή ΧΩΡΙΟ)

(ΤΗΛ.)

Της Συζύγου

ΠΑΤΡΙΚΟ ΕΠΩΝΥΜΟ

ΟΝΟΜΑ

ΟΝΟΜΑ ΠΑΤΕΡΑ

(ΑΡΙΘ. ΤΑΥΤ/ΤΑΣ)

ΕΠΑΓΓΕΛΜΑ

Δ/ΝΣΗ ΕΠΑΓΓ/ΤΟΣ (ΟΔΟΣ-ΑΡΙΘΜΟΣ-ΤΑΧ.ΚΩΔ.-ΣΥΝΟΙΚΙΑ-ΠΟΛΗ ή ΧΩΡΙΟ)

(ΤΗΛ.)

ΟΙΚΟΓΕΝΕΙΑΚΗ ΚΑΤΑΣΤΑΣΗ ΥΠΟΧΡΕΟΥ: Έγγαμος Άγαμος Σε Χηρεία Αριθμός Τέκνων

Εκπρόσωπου

ΕΠΩΝΥΜΟ

ΟΝΟΜΑ

ΟΝΟΜΑ ΠΑΤΕΡΑ ή ΣΥΖΥΓΟΥ

Δ/ΝΣΗ: (ΟΔΟΣ-ΑΡΙΘ.-ΤΑΧ.ΚΩΔ.-ΣΥΝ.-ΠΟΛΗ ή ΧΩΡΙΟ)

(ΤΗΛ.)

ΣΗΜΕΙΩΣΕΙΣ ΦΟΡΟΛΟΓΟΥΜΕΝΟΥ : Το μίσμα που αναφέρεται στο πίνακα 1
και με αύξοντα αριθμό 2 είναι αυθαίρετο**Παρατηρήσεις:**

1. Υπόχρεοι σε υποβολή του έντυπου αυτού είναι όλοι οι φορολογούμενοι, που έχουν υποχρέωση υποβολής δήλωσης φορολογίας εισοδήματος (έντυπο Ε1) ανεξάρτητα αν διαθέτουν ή όχι ακίνητα και συνοποβάλλεται με το έντυπο Ε1.

2. Το έντυπο αυτό συμπληρώνεται με τα ακίνητα που υπάρχουν την 1η Ιανουαρίου 1997 ανεξάρτητα αν το ίδιο έντυπο υποβλήθηκε και στις προηγούμενες χρήσεις 1994 και 1995.

3. Αν δεν επαρκεί το έντυπο αυτό για όλα τα ακίνητα συμπληρώνεται και δεύτερο έντυπο μεταβάλλοντας τον αύξοντα αριθμό κατά περίπτωση.

* Τα τετράγωνα αυτά θα συμπληρωθούν από την Υπηρεσία.

ΠΙΝΑΚΑΣ 1: ΣΤΟΙΧΕΙΑ

Α/Α	ΔΙΕΥΘΥΝΣΕΙΣ ΑΚΙΝΗΤΩΝ						ΥΠΟΛΟΙΠΟΙ ΔΡΟΜΟΙ ΟΙΚΟΔΟΜΙΚΟΥ Τ			
	ΝΟΜΟΣ	ΔΗΜΟΣ / ΔΙΑΜΕΡΙΣΜΑ Η ΚΟΙΝΟΤΗΤΑ	ΤΑΧ. ΚΩΔ.	ΟΔΟΣ	ΑΡΙΘ.	Π.	ΟΔΟΣ	Π.	ΟΔΟΣ	Π.
(1)	(2)	(3)	(4)	(5)	(6)	(7)	(8)	(7)	(8)	(7)
1	ΗΛΕΙΑΣ	ΑΜΑΛΙΑΔΑΣ	27200	ΕΡΙΜΟΥ	48	Χ				
2	ΖΑΚΥΝΘΟΥ	ΘΕΣΗ ΛΑΓΑΝΑ	28500	"ΕΝΤΟΣ ΟΙΚΙΣΜΟΥ"						
3	ΗΛΕΙΑΣ	ΑΜΑΛΙΑΔΑΣ	27200	"ΘΕΣΗ ΑΓΓΙΝΑΡΑ"	"ΕΚΤΟΣ		ΟΙΚΙΣΜΟΥ"			
4										
5										
6										
7										
8										
9										
10										

ΠΙΝΑΚΑΣ 2: ΣΤΟΙΧΕΙΑ ΑΓΡΟΤΕΜΑΧΙΩΝ, ΑΓΡΩΝ

Α/Α	ΔΙΕΥΘΥΝΣΕΙΣ ΑΚΙΝΗΤΩΝ					ΚΑΤΗΓΟΡΙΑ ΑΚΙΝΗΤΟΥ	ΕΠΙ		
	ΝΟΜΟΣ	ΔΗΜΟΣ / ΚΟΙΝΟΤΗΤΑ	ΤΑΧ. ΚΩΔ.	ΟΔΟΣ - ΑΡΙΘΜΟΣ Η ΘΕΣΗ	ΑΓΡΟΤΕΜΑΧΙΟΥ - ΑΓΡ				
					ΜΟΝΟΕΤΟΥΣ ΚΑΛΛΙΕΡΓΕΙΑΣ		ΠΟΛΥΕ		
					ΑΡΔΕΥΟΜΕΝΗΣ			ΜΗ ΑΡΔΕΥΟΜΕΝΗΣ	ΑΡΔΕΥΟΜ
(1)	(2)	(3)	(4)	(5)	(6)	(7)	(8)	(9)	
1	ΗΛΕΙΑΣ	ΑΜΑΛΙΑΔΑΣ	27200	ΘΕΣΗ ΑΓΓΙΝΑΡΑ	2	4.000			
2									
3									
4									
5									
6									
7									
8									
9									
10									

ΟΔΗΓΙΕΣ ΣΥΜΠΛΗΡΩΣΗΣ ΠΙΝΑΚΑ 1

ΣΤΗΛΕΣ 2,3,4,5,6	Γράψτε το νομό, το δήμο-διαμέρισμα, ή την κοινότητα, την οδό, τον αριθμό και τον ταχυδρομικό κώδικα που βρίσκεται το ακίνητό σας.
ΣΤΗΛΕΣ 7	Σημειώστε Χ στην αντίστοιχη στήλη Π(7) της οδού ή των οδών που το ακίνητό σας έχει πρόσβαση ή προσόψεις, αφού πρώτα σημειώσετε τις ονομασίες των δρόμων που περικλείουν το οικοδομικό τετράγωνο στο οποίο ανήκει (στήλες 5 και 8).
ΣΤΗΛΕΣ 8	Γράψτε τους υπόλοιπους δρόμους που περικλείουν το οικοδομικό τετράγωνο που ανήκει το ακίνητό σας, όπου αυτό είναι δυνατό.
ΣΤΗΛΗ 9	Γράψτε τον ισχύοντα αριθμό του οικοδομικού τετραγώνου (Ο.Τ.) που βρίσκεται το ακίνητό σας, ειδικά όταν δεν υπάρχουν τα ονόματα των δρόμων που το περικλείουν.
ΣΤΗΛΗ 10	Γράψτε τον κωδικό της κατηγορίας του ακινήτου σύμφωνα με τα εξής: ΚΩΔ. 1: Κατοικία - Διαμέρισμα (πλην μονοκατοικίας), μετά των παρακολουθημάτων και των βοηθητικών χώρων. ΚΩΔ. 2: Μονοκατοικία, κτίσμα δηλ. που αποτελεί λειτουργικά μία κατοικία με τα τυχόν παρακολουθήματα και βοηθητικούς χώρους της, (αποθήκες, θέσεις στάθμευσης κ.λ.π.) σε ένα ή περισσότερα επίπεδα και η οποία δεν βρίσκεται σε επαφή με άλλη κατοικία στο ίδιο οικόπεδο, ανεξάρτητα αν έχει συσταθεί ο' αυτή πράξη οριζόντιας ιδιοκτησίας. ΚΩΔ. 3: Επαγγελματική στέγη, δηλ. καταστήματα, γραφεία, εμπορικά κέντρα, υπεραγορές, βιοτεχνίες που στερούνται σχετικής οικοδομικής άδειας και άδειας λειτουργίας βιοτεχνίας. ΚΩΔ. 4: Οικόπεδο ακάλυπτο. ΚΩΔ. 5: Γεωργικά κτίρια, Κτηνοτροφικά κτίρια και Αποθήκες που είναι αυτοτελείς οριζόντιες ιδιοκτησίες. Γεωργικά θεωρούνται τα κτίρια στα οποία φυλλάσσονται ζωοτροφές, σπόροι, γεωργικά εργαλεία και μηχανήματα. Κτηνοτροφικά θεωρούνται τα κτίρια που στεγάζουν ζώα και Αποθήκες οι αποθηκευτικοί χώροι οποιουδήποτε μεγέθους, όχι όμως και χώροι στους οποίους ψύχονται τα αποθηκευμένα προϊόντα που υπάγονται στα βιομηχανικά και βιοτεχνικά κτίρια. ΚΩΔ. 6: Θέσεις στάθμευσης που είναι αυτοτελείς οριζόντιες ιδιοκτησίες. Ως χώροι στάθμευσης αυτοκινήτων νοούνται οι στεγασμένοι χώροι στάθμευσης εκτός πλωτής. ΚΩΔ. 7: Σταθμοί αυτοκινήτων, δημόσιας χρήσης, για τους οποίους υπάρχει οικοδομική άδεια χρήσης κτιρίου και η προβλεπόμενη άδεια λειτουργίας από την αρμόδια Υπηρεσία του Υπ. Μεταφορών και Επικοινωνιών (από τις κατά τόπους νομαρχίες ή τις Κεντρικές Υπηρεσίες). ΚΩΔ. 8: Βιομηχανικά και βιοτεχνικά κτίρια μετά των παραρτημάτων τους, για τα οποία υπάρχει οικοδομική άδεια χρήσης κτιρίου και η προβλεπόμενη άδεια λειτουργίας από την αρμόδια υπηρεσία του Υπ. Ανάπτυξης, (από τις κατά τόπους νομαρχίες ή τις Κεντρικές υπηρεσίες). ΚΩΔ. 9: Ξενοδοχεία και γενικά Τουριστικές Εγκαταστάσεις, δηλ. ξενοδοχεία, ματέλ, «μπάγκαλδους», ξενώνες και κάμπινγκ. Δεν ανήκουν σε τουριστικό συγκρότημα τα ενοικιαζόμενα δωμάτια, μεμονωμένες κατοικίες ή διαμερίσματα που μισθώνονται για τουριστική εκμετάλλευση, για τα οποία αναγράφεται ο ΚΩΔ. 2. ΚΩΔ. 10: Εκπαιδευτήρια. ΚΩΔ. 11: Αθλητικές εγκαταστάσεις δηλ. γυμναστήρια, κολυμβητήρια, γήπεδα αθλοπαιδιών και γενικά κέντρα άθλησης. ΚΩΔ. 12: Κτίρια που δεν μπορούν να υπαχθούν στις πιο πάνω κατηγορίες δηλ. μουσεία, θέατρα, κινηματογράφοι, συνεδριακά κέντρα, αίθουσες διαλέξεων-συναυλιών-εκθεσιακών κέντρων κ.λ.π.
ΣΤΗΛΗ 11:	Γράψτε τον κωδικό του ορόφου του ακινήτου κατά περίπτωση ως εξής: ΚΩΔ. 0: Ισόγειο, ΚΩΔ. 1: 1ος όροφος, ΚΩΔ. 2: 2ος όροφος, ΚΩΔ. 3: 3ος όροφος, ΚΩΔ. 4: 4ος όροφος κ.λ.π. ΚΩΔ. Υ: Υπόγειο.
ΣΤΗΛΕΣ 12,13,14,15	Γράψτε την επιφάνεια σε τετραγωνικά μέτρα (ακέραιο αριθμό χωρίς δεκαδικά).
ΣΤΗΛΗ 13	Γράψτε τη συνολική επιφάνεια του υπογείου, των βοηθητικών χώρων και της κλειστής θέσης στάθμευσης που ακολουθούν την ιδιοκτησία ή υπάρχουν ανεξάρτητα.
ΣΤΗΛΗ 14	Γράψτε την επιφάνεια του οικοπέδου, είτε πρόκειται για ακάλυπτο οικόπεδο, είτε για οικόπεδο με κτίσματα. Σε περίπτωση οικοπέδου με κτίσμα η επιφ. του οικοπέδου σημειώνεται στην ίδια σειρά με το κτίσμα. Σε περίπτωση κάθετης ιδιοκτησίας σημειώνετε την επιφάνεια αυτής.
ΣΤΗΛΗ 15	Σε περίπτωση μονοκατοικίας ή διπλοκατοικίας (εντός σχεδίου), αναγράψτε τη συνολική επιφάνεια των υφισταμένων κτισμάτων κυρίας χρήσης (στο ισόγειο και τους ορόφους) στο ίδιο οικόπεδο, ανεξαρτήτως ιδιοκτήτου.
ΣΤΗΛΗ 16	Η παλαιότητα αρχίζει να υπολογίζεται μετά τη συμπλήρωση δύο ετών από την ημερομηνία έκδοσης της οικοδομικής άδειας ή την τελευταία αναστήρωσή της (π.χ. αν εκδόθηκε στις 30.9.1978, η παλαιότητα αρχίζει να υπολογίζεται από 30.9.1980) και εκφράζεται σε ακέραιο αριθμό ετών, με την παραδοχή ότι χρονικό διάστημα μικρότερο του εξαμήνου δεν λαμβάνεται υπόψη, ενώ μεγαλύτερο λογίζεται ως έτος. Αν δεν υπάρχει οικοδομική άδεια, η παλαιότητα υπολογίζεται από τη χρονολογία κατασκευής, η οποία προκύπτει από κάποιο δημόσιο έγγραφο (π.χ. προγενέστερος τίτλος κτήσης, νομιμοποίηση αυθαιρέτου, έναρξη ηλεκτροδότησης, μισθωτήριο συμβόλαιο). Άδεια αλλαγής μόνο της χρήσης του κτιρίου ή άδειες μη ουσιώδους ανακαίνισης δεν λαμβάνονται υπόψη στον υπολογισμό της παλαιότητας.
ΠΡΟΣΟΧΗ: Σε περίπτωση που το κτίσμα είναι ημιτελές γράψτε τον ΚΩΔ. 99 στην στήλη 16.	
ΣΤΗΛΕΣ 17,18,19	Γράψτε κατά περίπτωση το ποσοστό (επί τοις εκατό %) συνιδιοκτησίας που σας αναλογεί.
ΣΤΗΛΗ 20	Σε περίπτωση που δηλώνεται ψιλή κυριότητα ή επικαρπία αναγράφεται υποχρεωτικά η ηλικία του επικαρπωτή.
ΣΤΗΛΗ 21	Γράψτε το κωδικό του ιδιοκτήτη του ακινήτου ως εξής: ΚΩΔ. 1: Υπόχρεος, ΚΩΔ. 2: Σύζυγοι, ΚΩΔ. 3: Τέκνα.
ΠΡΟΣΟΧΗ: Σε περίπτωση συνιδιοκτησίας ακινήτου μεταξύ συζύγων ή των ανηλίκων τέκνων τους το ποσοστό συνιδιοκτησίας εκάστου συγκύριου συμπληρώνεται ως άλλο ακίνητο σε ξεχωριστή σειρά.	

ΟΔΗΓΙΕΣ ΣΥΜΠΛΗΡΩΣΗΣ ΠΙΝΑΚΑ 2

ΣΤΗΛΕΣ 2,3,4,5	Γράψτε το νομό, το δήμο ή την κοινότητα, την οδό τον αριθμό και τον ταχυδρομικό κώδικα που βρίσκεται το ακίνητό σας.
ΣΤΗΛΗ 6	Γράψτε το κωδικό της κατηγορίας του ακινήτου σύμφωνα με τα εξής: ΚΩΔ. 1: Αγροτεμάχιο ΚΩΔ. 2: Αγρός ΚΩΔ. 3: Βοσκότοπος ΚΩΔ. 4: Δασική έκταση ΚΩΔ. 5: Ορυχεία ΚΩΔ. 6: Λοιπές κατηγορίες
ΣΤΗΛΕΣ 7,8,9,10,11,12,13	Γράψτε την επιφάνεια σε τετραγωνικά μέτρα (ακέραιο αριθμό χωρίς δεκαδικά) στην αντίστοιχη στήλη κατά περίπτωση (Αγροτεμάχιο, Αγρού, Βοσκοτοπίου, Δασικής έκτασης και Ορυχείων κ.τ.λ.)
ΣΤΗΛΕΣ 17,18,19	Γράψτε κατά περίπτωση το ποσοστό (επί τοις εκατό %) συνιδιοκτησίας που σας αναλογεί.
ΣΤΗΛΗ 20	Σε περίπτωση που δηλώνεται ψιλή κυριότητα ή επικαρπία αναγράφεται υποχρεωτικά η ηλικία του επικαρπωτή.
ΠΡΟΣΟΧΗ: Σε περίπτωση συνιδιοκτησίας ακινήτου μεταξύ συζύγων ή των ανηλίκων τέκνων τους το ποσοστό συνιδιοκτησίας εκάστου συγκύριου συμπληρώνεται ως άλλο ακίνητο σε ξεχωριστή σειρά.	

Ο κύριος Σοφοκλής Κωνσταντίνος του Κων/νου είναι ιδιοκτήτης ξενοδοχείου, έχει αριθμό φορολογικού μητρώου 28958264 και αστυνομική ταυτότητα Ξ-281290 είναι κάτοικος Πύργου επί της οδού Λετρίνων 12 ενώ το ξενοδοχειακό συγκρότημα βρίσκεται στην κοινότητα Κατακόλου εντός οικισμού.

Ο κύριος Σοφοκλής είναι παντρεμένος με την κυρία Μαρία Ζαφειροπούλου του Γεωργίου η οποία έχει αριθμό αστυνομικής ταυτότητας Ρ-306650. Ο σύζυγος έχει υπό την κατοχή του ένα ξενοδοχείο, το οποίο καταλαμβάνει ισόγειο και 2 ορόφους, με επιφάνεια κάθε ορόφου 300 τετραγωνικά μέτρα. Το ξενοδοχείο βρίσκεται σε αγρό επιφάνειας 15 στρεμμάτων με ελιές.

Το 50% του ακινήτου ανήκει κατά πλήρη κυριότητα στον υπόχρεο.

Η σύζυγος έχει υπό την κατοχή της ένα ισόγειο συγκρότημα ενοικιαζόμενων δωματίων, συνολικής επιφάνειας 600 τετραγωνικών μέτρων. Τα ενοικιαζόμενα δωμάτια βρίσκονται στον Νομό Ηλείας στην περιοχή Αρκούδι, η επιφάνεια των ενοικιαζόμενων δωματίων είναι 6 στρεμμάτων. Ο αγρός αυτός είναι σε απόκρημνη περιοχή και δεν καλλιεργείται.

Η πλήρης κυριότητα ανήκει κατά 100% στην ίδια.

Ο υπόχρεος έχει στον Νομό Αρκαδίας στον Δήμο Τριπόλεως κτίσμα το οποίο είναι επί των οδών Καλαμών 50 και Αλωνισταίνης 1 και ο αριθμός οικοδομικού τετραγώνου είναι 216.

Σε αυτό το κτίσμα έχει εκδοθεί τίτλος μεταφοράς συντελεστή δόμησης για βαρυνόμενο οικόπεδο 180 m^2 . Η μεταφερόμενη δομήσιμη επιφάνεια είναι 100 m^2 στο ισόγειο και 200 m^2 στους ορόφους. Ο τίτλος ανήκει στον υπόχρεο.

Πρέπει να σημειωθεί ότι στη σύζυγο έχει παραχωρηθεί στην κοινότητα Φηρών Σαντορίνης ποσοστό 15% στο δικαίωμα υψούν του αέρα του οικοπέδου, το οποίο έχει επιφάνεια 200 τετραγωνικά μέτρα. Το οικόπεδο είναι εντός οικισμού και βαρύνει τον αδελφό της συζύγου Ζαφειρόπουλο Χρήστο.

E 9**ΔΗΛΩΣΗ
ΣΤΟΙΧΕΙΩΝ ΑΚΙΝΗΤΩΝ**

που υπάρχουν την 1η Ιανουαρίου 1997

(ΥΠΟΒΑΛΛΕΤΑΙ ΣΕ ΔΥΟ ΑΝΤΙΤΥΠΑ)

*(β) *(γ)

* ΕΚΠΡΟΘΕΣΜΗ * ΜΕΤΑΒΟΛΗ

* ΚΕ.Π.Υ.Ο. * ΑΡΙΘΜΟΣ ΔΗΛΩΣΗΣ

 Προς τη Δ.Ο.Υ. ΛΥΡΓΟΥ

*(α)

ΑΡΙΘΜΟΣ ΜΗΤΡΩΟΥ

ΣΤΟΙΧΕΙΑ ΦΟΡΟΛΟΓΟΥΜΕΝΩΝ (ΜΕ ΚΕΦΑΛΑΙΑ)

Του Υπόχρεου

<u>ΚΩΝΣΤΑΝΤΙΝΟΣ</u> ΕΠΩΝΥΜΟ	<u>ΣΟΦΟΚΛΗΣ</u> ΟΝΟΜΑ	<u>ΚΩΝΙΝΟΥ</u> ΟΝΟΜΑ ΠΑΤΕΡΑ ή ΣΥΖΥΓΟΥ
<u>ΞΕΝΟΔΟΧΕΙΟ</u> ΕΠΑΓΓΕΛΜΑ	<u>ΚΑΤΑΜΟΛΟ ΗΛΕΙΑΣ 27.100</u> Δ/ΝΣΗ ΕΠΑΓΓ/ΤΟΣ (ΟΔΟΣ-ΑΡΙΘΜΟΣ-ΤΑΧ.ΚΩΔ.-ΣΥΝΟΙΚΙΑ-ΠΟΛΗ ή ΧΩΡΙΟ)	<u>(0621) 41118</u> (ΤΗΛ.)
<u>Ξ 281290</u> (ΑΡΙΘ. ΤΑΥΤ/ΤΑΣ)	<u>ΛΕΤΡΙΝΩΝ 12 ΠΥΡΓΟΣ 27100</u> Δ/ΝΣΗ ΚΑΤΟΙΚΙΑΣ (ΟΔΟΣ-ΑΡΙΘΜΟΣ-ΤΑΧ.ΚΩΔ.-ΣΥΝΟΙΚΙΑ-ΠΟΛΗ ή ΧΩΡΙΟ)	<u>(0621) 32923</u> (ΤΗΛ.)

Της Συζύγου

<u>ΖΑΦΕΙΡΟΠΟΥΛΟΥ</u> ΠΑΤΡΙΚΟ ΕΠΩΝΥΜΟ	<u>ΜΑΡΙΑ</u> ΟΝΟΜΑ	<u>ΓΕΩΡΓΙΟΣ</u> ΟΝΟΜΑ ΠΑΤΕΡΑ	<u>P 306650</u> (ΑΡΙΘ. ΤΑΥΤ/ΤΑΣ)
<u>ΕΠΟΙΚΙΑΣΟΜΕΝΑ ΔΩΜΑΤΙΑ</u> ΕΠΑΓΓΕΛΜΑ	<u>ΑΡΧΟΙΔΙ ΗΛΕΙΑΣ 27300</u> Δ/ΝΣΗ ΕΠΑΓΓ/ΤΟΣ (ΟΔΟΣ-ΑΡΙΘΜΟΣ-ΤΑΧ.ΚΩΔ.-ΣΥΝΟΙΚΙΑ-ΠΟΛΗ ή ΧΩΡΙΟ)	<u>(0623)</u>	<u>25840</u> (ΤΗΛ.)

ΟΙΚΟΓΕΝΕΙΑΚΗ ΚΑΤΑΣΤΑΣΗ ΥΠΟΧΡΕΟΥ: Έγγαμος Άγαμος Σε Χηρεία Αριθμός Τέκνων

Εκπαιδευτικού

<input type="text"/>	<input type="text"/>	<input type="text"/>	<input type="text"/>
ΕΠΩΝΥΜΟ	ΟΝΟΜΑ	ΟΝΟΜΑ ΠΑΤΕΡΑ ή ΣΥΖΥΓΟΥ	Δ/ΝΣΗ: (ΟΔΟΣ-ΑΡΙΘ.-ΤΑΧ.ΚΩΔ.-ΣΥΝ.-ΠΟΛΗ ή ΧΩΡΙΟ) (ΤΗΛ.)

ΣΗΜΕΙΩΣΕΙΣ ΦΟΡΟΛΟΓΟΥΜΕΝΟΥ :

Παρατηρήσεις:

- Υπόχρεοι σε υποβολή του έντυπου αυτού είναι όλοι οι φορολογούμενοι, που έχουν υποχρέωση υποβολής δήλωσης φορολογίας εισοδήματος (έντυπο Ε1) ανεξάρτητα αν διαθέτουν ή όχι ακίνητα και συνυποβάλλεται με το έντυπο Ε1.
- Το έντυπο αυτό συμπληρώνεται με τα ακίνητα που υπάρχουν την 1η Ιανουαρίου 1997 ανεξάρτητα αν το ίδιο έντυπο υποβλήθηκε και στις προηγούμενες χρήσεις 1994 και 1995.
- Αν δεν επαρκεί το έντυπο αυτό για όλα τα ακίνητα συμπληρώνεται και δεύτερο έντυπο μεταβάλλοντας τον αύξοντα αριθμό κατά περίπτωση.

* Τα τετράγωνα αυτά θα συμπληρωθούν από την Υπηρεσία.

ΠΙΝΑΚΑΣ 1: ΣΤΟΙΧΕΙΑ

Α/Α	ΔΙΕΥΘΥΝΣΕΙΣ ΑΚΙΝΗΤΩΝ						ΥΠΟΛΟΙΠΟΙ ΔΡΟΜΟΙ ΟΙΚΟΔΟΜΙΚΟΥ Τ			
	ΝΟΜΟΣ	ΔΗΜΟΣ / ΔΙΑΜΕΡΙΣΜΑ Η ΚΟΙΝΟΤΗΤΑ	ΤΑΧ. ΚΩΔ.	ΟΔΟΣ	ΑΡΙΘ.	Π.	ΠΡΟΣΩΠΕΙΣ			
							ΟΔΟΣ	Π.	ΟΔΟΣ	Π.
(1)	(2)	(3)	(4)	(5)	(6)	(7)	(8)	(7)	(8)	(7)
1	ΗΛΕΙΑΣ	ΚΑΤΑΚΟΛΟΙ	27100	"ΕΝΤΟΣ ΟΙΚΙΣΜΟΥ"						
2	ΗΛΕΙΑΣ	ΚΑΤΑΚΟΛΟΙ	27100	"ΕΝΤΟΣ ΟΙΚΙΣΜΟΥ"						
3	ΗΛΕΙΑΣ	ΚΑΤΑΚΟΛΟΙ	27100	"ΕΝΤΟΣ ΟΙΚΙΣΜΟΥ"						
4	ΗΛΕΙΑΣ	ΑΡΚΟΙΔΙ	27300	"ΕΝΤΟΣ ΟΙΚΙΣΜΟΥ"						
5	ΑΡΚΑΔΙΑΣ	ΤΡΙΠΟΛΗ	22100	ΚΑΛΑΜΩΝ	50	Χ	ΜΟΝΙΣΤΑΙΝΗΣ	Χ		
6	ΑΡΚΑΔΙΑΣ	ΤΡΙΠΟΛΗ	22100	ΚΑΛΑΜΩΝ	50	Χ	ΜΟΝΙΣΤΑΙΝΗΣ	Χ		
7	ΚΥΚΛΑΔΩΝ	ΦΗΡΩΝ	26300	"ΕΝΤΟΣ ΟΙΚΙΣΜΟΥ"						
8										
9										
10										

ΠΙΝΑΚΑΣ 2: ΣΤΟΙΧΕΙΑ ΑΓΡΟΤΕΜΑΧΙΩΝ, ΑΓΡΩΝ

Α/Α	ΔΙΕΥΘΥΝΣΕΙΣ ΑΚΙΝΗΤΩΝ					ΚΑΤΗΓΟΡΙΑ ΑΚΙΝΗΤΟΥ	ΕΠ		
	ΝΟΜΟΣ	ΔΗΜΟΣ / ΚΟΙΝΟΤΗΤΑ	ΤΑΧ. ΚΩΔ.	ΟΔΟΣ - ΑΡΙΘΜΟΣ Η ΘΕΣΗ	ΑΓΡΟΤΕΜΑΧΙΟΥ - ΑΓΙ				
					ΜΟΝΟΕΤΟΥΣ ΚΑΛΛΙΕΡΓΕΙΑΣ		ΠΟΛΥΕ		
					ΑΡΔΕΥΟΜΕΝΗΣ			ΜΗ ΑΡΔΕΥΟΜΕΝΗΣ	ΑΡΔΕΥΟΙ
(1)	(2)	(3)	(4)	(5)	(6)	(7)	(8)	(9)	
1	ΗΛΕΙΑΣ	ΚΑΤΑΚΟΛΟ	27100	"ΕΝΤΟΣ ΟΙΚΙΣΜΟΥ"	2				
2	ΗΛΕΙΑΣ	ΑΡΚΟΙΔΙ	27300	"ΕΝΤΟΣ ΟΙΚΙΣΜΟΥ"	2				
3									
4									
5									
6									
7									
8									
9									
10									

Ημερομηνία παραλαβής 1997

Ο ΠΑΡΑΛΑΒΩΝ

ΚΑΙ ΟΙΚΟΠΕΔΩΝ

ΑΡΙΘΜΟΣ ΟΙΚΟΔΟΜΙΚΩΝ ΤΕΤΡΑΓΩΝΩΝ	ΚΑΤΗΓΟΡΙΑ ΑΚΙΝΗΤΟΥ	ΟΡΟΦΟΣ	ΕΠΙΦΑΝΕΙΑ ΣΕ ΤΕΤΡ. ΜΕΤΡΑ				ΧΡΟΝΙΑ ΠΑΛΑΙΟΤΗΤΑΣ	ΕΙΔΟΣ ΕΜΠΡΑΓΜΑΤΟΥ ΔΙΚΑΙΩΜΑΤΟΣ ΠΟΣΟΣΤΟ ΣΥΝΙΔΙΟΚΤΗΣΙΑΣ %				ΙΔΙΟΚΤΗΣΗΣ
			ΚΥΡΙΩΝ ΧΩΡΩΝ	ΒΟΗΘ. ΧΩΡΩΝ	ΟΙΚΟΠΕΔΟΥ	ΥΦΙΣΤΑΜ. ΚΤΙΣΜΑΤΩΝ		ΠΛΗΡΗΣ ΚΥΡΙΟΤΗΤΑ	ΨΙΛΗ ΚΥΡΙΟΤΗΤΑ	ΕΠΙΚΑΡΠΙΑ	ΗΛΙΚΙΑ ΕΠΙΚ/ΤΗ	
(9)	(10)	(11)	(12)	(13)	(14)	(15)	(16)	(17)	(18)	(19)	(20)	(21)
	9	0	300					50				1
	9	1	300					50				1
	9	2	300					50				1
	1	0	600					100				2
216	13	0	100		180			100				1
216	13	1	200		180			100				1
	4				200			15				2

ΩΝ, ΔΑΣΙΚΩΝ ΕΚΤΑΣΕΩΝ, ΟΡΥΧΕΙΩΝ Κ.Λ.Π.

ΠΡΑΓΜΑΤΙΚΑ ΜΕΤΡΑ				ΕΙΔΟΣ ΕΜΠΡΑΓΜΑΤΟΥ ΔΙΚΑΙΩΜΑΤΟΣ ΠΟΣΟΣΤΟ ΣΥΝΙΔΙΟΚΤΗΣΙΑΣ %				ΙΔΙΟΚΤΗΣΗΣ
ΕΙΔΟΣ	ΜΗ ΚΑΛΛΙΕΡΓΗΣΙΜΗΣ	ΔΑΣΙΚΗΣ ΕΚΤΑΣΗΣ	ΟΡΥΧΕΙΟΥ Κ.Λ.Π.	ΠΛΗΡΗΣ ΚΥΡΙΟΤΗΤΑ	ΨΙΛΗ ΚΥΡΙΟΤΗΤΑ	ΕΠΙΚΑΡΠΙΑ	ΗΛΙΚΙΑ ΕΠΙΚ/ΤΗ	
(10)	(11)	(12)	(13)	(17)	(18)	(19)	(20)	(21)
00				50				1
	6000			100				2

ΟΔΗΓΙΕΣ ΣΥΜΠΛΗΡΩΣΗΣ ΠΙΝΑΚΑ 1

ΣΤΗΛΕΣ 2,3,4,5,6	Γράψτε το νομό, το δήμο-διαμέρισμα, ή την κοινότητα, την οδό, τον αριθμό και τον ταχυδρομικό κώδικα που βρίσκεται το ακίνητό σας.
ΣΤΗΛΕΣ 7	Σημειώστε Χ στην αντίστοιχη στήλη Π(7) της οδού ή των οδών που το ακίνητό σας έχει πρόσωση ή προσώσεις, αφού πρώτα σημειώσετε τις ονομασίες των δρόμων που περικλείουν το οικοδομικό τετράγωνο στο οποίο ανήκει (στήλες 5 και 8).
ΣΤΗΛΕΣ 8	Γράψτε τους υπόλοιπους δρόμους που περικλείουν το οικοδομικό τετράγωνο που ανήκει το ακίνητό σας, όπου αυτό είναι δυνατό.
ΣΤΗΛΗ 9	Γράψτε τον ισχύοντα αριθμό του οικοδομικού τετραγώνου (Ο.Τ.) που βρίσκεται το ακίνητό σας, ειδικά όταν δεν υπάρχουν τα ονόματα των δρόμων που το περικλείουν.
ΣΤΗΛΗ 10	Γράψτε τον κωδικό της κατηγορίας του ακινήτου σύμφωνα με τα εξής: ΚΩΔ. 1: Κατοικία - Διαμέρισμα (πλην μονοκατοικίας), μετά των παρακολουθημάτων και των βοηθητικών χώρων. ΚΩΔ. 2: Μονοκατοικία, κτίσμα δηλ. που αποτελεί λειτουργικά μία κατοικία με τα τυχόν παρακολουθήματα και βοηθητικούς χώρους της, (αποθήκες, θέσεις στάθμευσης κ.λ.π.) σε ένα ή περισσότερα επίπεδα και η οποία δεν βρίσκεται σε επαφή με άλλη κατοικία στο ίδιο οικοπέδο, ανεξάρτητα αν έχει συσταθεί σ' αυτή πράξη οριζόντιας ιδιοκτησίας. ΚΩΔ. 3: Επαγγελματική στέγη, δηλ. καταστήματα, γραφεία, εμπορικά κέντρα, υπεραγορές, βιοτεχνίες που στερούνται σχετικής οικοδομικής άδειας και άδειας λειτουργίας βιοτεχνίας. ΚΩΔ. 4: Οικόπεδο ακάλυπτο. ΚΩΔ. 5: Γεωργικά κτίρια, Κτηνοτροφικά κτίρια και Αποθήκες που είναι αυτοτελείς οριζόντιες ιδιοκτησίες. Γεωργικά θεωρούνται τα κτίρια στα οποία φυλάσσονται ζωοτροφές, σπόροι, γεωργικά εργαλεία και μηχανήματα. Κτηνοτροφικά θεωρούνται τα κτίρια που στεγάζουν ζώα και Αποθήκες οι αποθηκευτικοί χώροι οποιουδήποτε μεγέθους, όχι όμως και χώροι στους οποίους ψύχονται τα αποθηκευμένα προϊόντα που υπάγονται στα βιομηχανικά και βιοτεχνικά κτίρια. ΚΩΔ. 6: Θέσεις στάθμευσης που είναι αυτοτελείς οριζόντιες ιδιοκτησίες. Ως χώροι στάθμευσης αυτοκινήτων νοούνται οι στεγασμένοι χώροι στάθμευσης εκτός πιλωτής. ΚΩΔ. 7: Σταθμοί αυτοκινήτων, δημόσιας χρήσης, για τους οποίους υπάρχει οικοδομική άδεια χρήσης κτιρίου και η προβλεπόμενη άδεια λειτουργίας από την αρμόδια Υπηρεσία του Υπ. Μεταφορών και Επικοινωνιών (από τις κατά τόπους νομαρχίες ή τις Κεντρικές Υπηρεσίες). ΚΩΔ. 8: Βιομηχανικά και βιοτεχνικά κτίρια μετά των παρατηρήσεων τους, για τα οποία υπάρχει οικοδομική άδεια χρήσης κτιρίου και η προβλεπόμενη άδεια λειτουργίας από την αρμόδια υπηρεσία του Υπ. Ανάπτυξης, (από τις κατά τόπους νομαρχίες ή τις Κεντρικές υπηρεσίες). ΚΩΔ. 9: Ξενοδοχεία και γενικά Τουριστικές Εγκαταστάσεις, δηλ. ξενοδοχεία, μοτέλ, «μπάγκαλούς», ξενώνες και κάμπινγκ. Δεν ανήκουν σε τουριστικό συγκρότημα τα ενοικιαζόμενα δωμάτια, μεμονωμένες κατοικίες ή διαμερίσματα που μισθώνονται για τουριστική εκμετάλλευση, για τα οποία αναγράφεται ο ΚΩΔ. 2. ΚΩΔ. 10: Εκπαιδευτήρια. ΚΩΔ. 11: Αθλητικές εγκαταστάσεις δηλ. γυμναστήρια, κολυμβητήρια, γήπεδα αθλοπαίδων και γενικά κέντρα άθλησης. ΚΩΔ. 12: Κτίρια που δεν μπορούν να υπαχθούν στις πιο πάνω κατηγορίες δηλ. μουσεία, θέατρα, κινηματογράφοι, συνεδριακά κέντρα, αίθουσες διαλέξεων-συναυλιών-εκθεσιακών κέντρων κ.λ.π.
ΣΤΗΛΗ 11:	Γράψτε τον κωδικό του ορόφου του ακινήτου κατά περίπτωση ως εξής: ΚΩΔ. Ο: Ισόγειο, ΚΩΔ. 1: 1ος όροφος, ΚΩΔ. 2: 2ος όροφος, ΚΩΔ. 3: 3ος όροφος, ΚΩΔ. 4: 4ος όροφος κ.λ.π. ΚΩΔ. Υ: Υπόγειο.
ΣΤΗΛΕΣ 12,13,14,15 ΣΤΗΛΗ 13	Γράψτε την επιφάνεια σε τετραγωνικά μέτρα (ακέραιο αριθμό χωρίς δεκαδικά).
ΣΤΗΛΗ 14	Γράψτε τη συνολική επιφάνεια του υπογείου, των βοηθητικών χώρων και της κλειστής θέσης στάθμευσης που ακολουθούν την ιδιοκτησία ή υπάρχουν ανεξάρτητα.
ΣΤΗΛΗ 15	Γράψτε την επιφάνεια του οικοπέδου, είτε πρόκειται για ακάλυπτο οικοπέδο, είτε για οικοπέδο με κτίσματα. Σε περίπτωση οικοπέδου με κτίσμα η επιφ. του οικοπέδου σημειώνεται στην ίδια σειρά με το κτίσμα. Σε περίπτωση κάθετης ιδιοκτησίας σημειώνετε την επιφάνεια αυτής.
ΣΤΗΛΗ 16	Σε περίπτωση μονοκατοικίας ή διπλοκατοικίας (εντός σχεδίου), αναγράψτε τη συνολική επιφάνεια των υφισταμένων κτισμάτων κυρίας χρήσης (στο ισόγειο και τους ορόφους) στο ίδιο οικοπέδο, ανεξαρτήτως ιδιοκτητήτου. Η παλαιότητα αρχίζει να υπολογίζεται μετά τη συμπλήρωση δύο ετών από την ημερομηνία έκδοσης της οικοδομικής άδειας ή την τελευταία αναθεώρησή της (π.χ. αν εκδόθηκε στις 30.9.1978, η παλαιότητα αρχίζει να υπολογίζεται από 30.9.1980) και εκφράζεται σε ακέραιο αριθμό ετών, με την παραδοχή ότι χρονικό διάστημα μικρότερο του εξαμήνου δεν λαμβάνεται υπόψη, ενώ μεγαλύτερο λογίζεται ως έτος. Αν δεν υπάρχει οικοδομική άδεια, η παλαιότητα υπολογίζεται από τη χρονολογία κατασκευής, η οποία προκύπτει από κάποιο δημόσιο έγγραφο (π.χ. προγενέστερος τίτλος κτήσης, νομιμοποίηση αυθαιρέτου, ένορκη ηλεκτροδότησης, μισθωτήριο συμβόλαιο). Άδεια αλλαγής μόνο της χρήσης του κτιρίου ή άδειες μη ουσιασδους ανακαίνισης δεν λαμβάνονται υπόψη στον υπολογισμό της παλαιότητας.
ΠΡΟΣΟΧΗ: Σε περίπτωση που το κτίσμα είναι ημιτελές γράψτε τον ΚΩΔ. 99 στην στήλη 16.	
ΣΤΗΛΕΣ 17,18,19	Γράψτε κατά περίπτωση το ποσοστό (επί τοις εκατό %) συνιδιοκτησίας που σας αναλογεί.
ΣΤΗΛΗ 20	Σε περίπτωση που δηλώνεται ψιλή κυριότητα ή επικαρπία αναγράφεται υποχρεωτικά η ηλικία του επικαρπωτή.
ΣΤΗΛΗ 21	Γράψτε το κωδικό του ιδιοκτήτη του ακινήτου ως εξής: ΚΩΔ. 1: Υπόχρεος, ΚΩΔ. 2: Σύζυγοι, ΚΩΔ. 3: Τέκνα.

ΠΡΟΣΟΧΗ: Σε περίπτωση συνιδιοκτησίας ακινήτου μεταξύ συζύγων ή των ανηλικών τέκνων τους το ποσοστό συνιδιοκτησίας εκάστου συγκύριου συμπληρώνεται ως άλλο ακίνητο σε ξεχωριστή σειρά.

ΟΔΗΓΙΕΣ ΣΥΜΠΛΗΡΩΣΗΣ ΠΙΝΑΚΑ 2

ΣΤΗΛΕΣ 2,3,4,5 ΣΤΗΛΗ 6	Γράψτε το νομό, το δήμο ή την κοινότητα, την οδό, τον αριθμό και τον ταχυδρομικό κώδικα που βρίσκεται το ακίνητό σας. Γράψτε το κωδικό της κατηγορίας του ακινήτου σύμφωνα με τα εξής: ΚΩΔ. 1: Αγροτεμάχιο ΚΩΔ. 2: Αγρός ΚΩΔ. 3: Βοσκότοπος ΚΩΔ. 4: Δασική έκταση ΚΩΔ. 5: Ορυχεία ΚΩΔ. 6: Λοιπές κατηγορίες
ΣΤΗΛΕΣ 7,8,9,10,11,12,13	Γράψτε την επιφάνεια σε τετραγωνικά μέτρα (ακέραιο αριθμό χωρίς δεκαδικά) στην αντίστοιχη στήλη κατά περίπτωση (Αγροτεμαχίου, Αγρού, Βοσκοτοπίου, Δασικής έκτασης και Ορυχείων κ.τ.λ.)
ΣΤΗΛΕΣ 17,18,19 ΣΤΗΛΗ 20	Γράψτε κατά περίπτωση το ποσοστό (επί τοις εκατό %) συνιδιοκτησίας που σας αναλογεί. Σε περίπτωση που δηλώνεται ψιλή κυριότητα ή επικαρπία αναγράφεται υποχρεωτικά η ηλικία του επικαρπωτή.
ΠΡΟΣΟΧΗ: Σε περίπτωση συνιδιοκτησίας ακινήτου μεταξύ συζύγων ή των ανηλικών τέκνων τους το ποσοστό συνιδιοκτησίας εκάστου συγκύριου συμπληρώνεται ως άλλο ακίνητο σε ξεχωριστή σειρά.	

Σύμφωνα με τα παραδείγματα το οποία αναλύσαμε, μας δόθηκε μια ολοκληρωμένη εικόνα για το έντυπο E9. Έτσι μπορούμε να δηλώσουμε τα περιουσιακά στοιχεία των υπόχρεων συντάσσοντας σωστά το έντυπο χωρίς να αρνούμαστε να το συντάξουμε για να μην χαρακτηριστούμε συνυπεύθυνοι, σε τυχόν λάθος.

Τα στοιχεία το οποία δηλώνονται στους πίνακες βασίζονται σε συμβόλαια τα οποία έχουν συνταχθεί. Εξαιρέση αποτελούν τα αυθαίρετα κτίσματα τα οποία δεν έχουν οικοδομική άδεια, αυτά αναγράφονται κανονικά στον πίνακα που πρέπει να αναφερθούν και στις σημειώσεις θα αναφερθεί ότι είναι αυθαίρετο.

Πρέπει να αναφερθεί ένα παράδειγμα το οποίο ξάφνιασε αρκετούς.

Ένας φορολογούμενος ο οποίος απέκτησε το 1/3 του αγροτεμαχίου από τη μητέρα του, η οποία απεβίωσε το 1996. Αυτός δεν είχε κάνει αποδοχή κληρονομιάς. Το ερώτημα το οποίο δημιουργείται είναι εάν ο φορολογούμενος υποχρεούται να δηλώσει το τμήμα του αγροτεμαχίου στο έντυπο E9, παρά το γεγονός ότι 1/1/97 δεν του ανήκαν, όπως αναφέρει ο νόμος.

Η απάντηση του υπουργείου οικονομικών ήταν η εξής:

Εάν το αγροτεμάχιο βρίσκεται σε περιοχή με πληθυσμό κάτω από 2.000 κατοίκους είναι υποχρεωμένος να το δηλώσει, έστω και αν δεν έχει κάνει ακόμα αποδοχή κληρονομιάς.

Εάν βρίσκεται σε περιοχή με πληθυσμό πάνω από 2.000 κατοίκους είναι υποχρεωμένος(το καλύτερο θα ήταν να το δηλώσει)! Έτσι ο φορολογούμενος θα φορολογηθεί για κάποιο στοιχείο το οποίο δεν ήταν υπό την κατοχή του και δεν του απόφερε κάποιο εισόδημα.

Το Ε9 σε όλο του το μεγαλείο!

- **Φόρος Ακίνητης Περιουσίας**

Το "περιβόητο" Ε9, το οποίο κατάντησε ίσως αδικαιολόγητα φόβητρο για τους φορολογούμενους, θα αποτελέσει την αφετηρία για την επιβολή φόρου ακίνητης περιουσίας στα φυσικά πρόσωπα. Τα στοιχεία του εντύπου αυτού θα επεξεργαστεί ιδιωτική επιχείρηση και αν από την αξιολόγηση αυτή προκύψουν ενδείξεις ότι ο φορολογούμενος έχει ακίνητη περιουσία αξίας η οποία υπάγεται στον ΦΑΠ, θα του σταλεί ειδική ειδοποίηση για την επιβολή της δήλωσης.

Τα νομικά πρόσωπα δεν θα υποβάλλουν το Ε9. Τα ακίνητα που τους ανήκουν προκύπτουν από τα λογιστικά βιβλία που τηρούν. Τα νομικά πρόσωπα θα υποβάλλουν τη δήλωση ΦΑΠ μαζί με τη δήλωση φόρου εισοδήματος.

- **Πότε υποβάλλεται η δήλωση**

α) Για τα φυσικά πρόσωπα δεν υπάρχει συγκεκριμένη ημερομηνία υποβολής της δήλωσης ΦΑΠ. Θα γίνει πρώτα επεξεργασία της δήλωσης ακινήτων, του εντύπου Ε9, το οποίο θα υποβληθεί με τη δήλωση φόρου εισοδήματος, και αφού αξιολογηθεί η αξία της ακίνητης περιουσίας που θα δηλωθεί θα σταλεί σχετική πρόσκληση για την υποβολή της δήλωσης

ΦΑΠ. Η διαδικασία υποβολής της δήλωσης από τα φυσικά πρόσωπα θα καθοριστεί με υπουργική απόφαση η οποία θα εκδοθεί σύντομα.

Επίσης με υπουργική απόφαση θα καθοριστούν τα έγγραφα που θα πρέπει να επισυναφθούν στη δήλωση ΦΑΠ.

β) Για τα νομικά πρόσωπα η δήλωση ΦΑΠ θα υποβληθεί μέσα τις ημερομηνίες που ισχύουν για την υποβολή δήλωσης εισοδήματος.

γ) Σε περίπτωση θανάτου του υπόχρεου σε δήλωση, η προθεσμία υποβολής της δήλωσης είναι εξάμηνη και αρχίζει από τον θάνατο του υπόχρεου για τους εξ αδιαθέτου κληρονόμους και από τη δημοσίευση της διαθήκης για τους κληρονόμους από διαθήκη.

δ) Για τους νόμιμους αντιπροσώπους, τους κηδεμόνες σχολάζουσας κληρονομιάς, τους μεσεγγυούχους, του προσωρινούς διαχειριστές και τους συνδίκους πτωχεύσεων η προθεσμία υποβολής της δήλωσης είναι εξάμηνη από τότε όπου έλαβαν γνώση του διορισμού τους.

Η δήλωση υποβάλλεται σε δύο αντίτυπα στον αρμόδιο για τη φορολογία εισοδήματος προϊστάμενος της δημόσιας οικονομικής υπηρεσίας, ενώ μπορεί να ταχυδρομηθεί επί αποδείξει.

- **Παραδείγματα του ΦΑΠ**

Παράδειγμα 1

Έστω άγαμος που έχει στην Αγία Παρασκευή ένα διαμέρισμα 200τ.μ. αντικειμενικής αξίας 70 εκατ. δρχ. Η φορολογική υποχρέωσή του θα είναι $70.000.000 - 60.000.000 = 10.000.000 \times 0,3\% = 30.000$ δρχ.

Παράδειγμα 2

Έστω άγαμος με ένα παιδί που έχει διαμέρισμα 210τ.μ. στη Φιλοθέη αντικειμενικής αξίας 80 εκατ. δρχ. Η σύζυγος είναι ιδιοκτήτρια ενός καταστήματος 60 τ.μ. αντικειμενικής αξίας 35 εκατ. δρχ. και ενός οικοπέδου 700 τ.μ. αντικειμενικής αξίας 40 εκατ. δρχ. Η φορολογική υποχρέωση θα προσδιορισθεί ως εξής:

Φορολογία του συζύγου:

$$80.000.000 - 67.500.000 = 12.500.000 \times 0,3\% = 37.500$$

Φορολογία της συζύγου:

$$(35.000.000 + 40.000.000) - 67.500.000 = 7.500.000 \times 0,3\% = 22.500.$$

Παράδειγμα 3

Έστω ανώνυμη βιομηχανική εταιρεία που, εκτός από βιομηχανοστάσιο, έχει και ακίνητο 400 τ.μ. , όπου είναι εγκατεστημένες οι ιδιοκτητικές και οικονομικές υπηρεσίες της, αντικειμενικής αξίας 400.000.000 δρχ. Η εταιρεία για την επέκταση του ακινήτου αυτού είχε πάρει δάνειο από τράπεζα 40.000.000 δρχ., το υπόλοιπο του οποίου κατά την 1η Ιανουαρίου 1997 ήταν 25.000.000 δρχ. Η φορολογική υποχρέωση της εταιρείας θα είναι:

$$400.000.000 - (25.000.000 + 60.000.000) = 315.000.000 \times 0,7\% = 2.205.000.$$

E9

**ΔΗΛΩΣΗ
ΣΤΟΙΧΕΙΩΝ ΑΚΙΝΗΤΩΝ
που υπάρχουν την 1η Ιανουαρίου 1998**

ΜΕΤΑΒ. ΣΤΟΙΧ.
ΜΗΤΡΩΟΥ

Κ.Ε.Π.Υ.Ο.

ΕΙΔΟΣ ΔΗΛΩΣΗΣ

ΑΡΧΙΚΗ	ΤΡΟΠΙΚΗ Κ.Α.Π.	ΜΕ ΕΠΙΦΥΛΑΞΗ	ΜΕΤΑΒΟΛΗ
1	2	3	4

Προς τη Δ.Ο.Υ.

Αριθμός δήλωσης

ΣΤΟΙΧΕΙΑ ΦΟΡΟΛΟΓΟΥΜΕΝΟΥ (Με κεφαλαία)

ΜΗΝΕΣ
ΕΚΠΡΟΘ.
ΥΠΟΒΟΛΗΣ

ΤΟΥ ΥΠΟΧΡΕΟΥ	(ΕΠΩΝΥΜΟ ή ΕΠΩΝΥΜΙΑ)	(ΟΝΟΜΑ)	(ΟΝΟΜΑ ΠΑΤΕΡΑ ή ΣΥΖΥΓΟΥ)
	(ΕΠΑΓΓΕΛΜΑ)	(Δ/ΝΣΗ ΕΠΑΓΓΕΛΜΑΤΟΣ: ΟΔΟΣ-ΑΡΙΘ.-ΤΑΧ. ΚΩΔ.-ΣΥΝΟΙΚΙΑ-ΠΟΛΗ-ΧΩΡΙΟ) (ΤΗΛ.)	
	(ΑΡ. ΤΑΥΤ/ΤΑΣ)	(Δ/ΝΣΗ ΚΑΤΟΙΚΙΑΣ ή ΕΔΡΑΣ: ΟΔΟΣ-ΑΡΙΘ.-ΤΑΧ. ΚΩΔ.-ΣΥΝΟΙΚΙΑ-ΠΟΛΗ-ΧΩΡΙΟ) (ΤΗΛ.)	

ΑΡΙΘΜΟΣ ΜΗΤΡΩΟΥ

ΤΗΣ ΣΥΖΥΓΟΥ	(ΕΠΩΝΥΜΟ ή ΕΠΩΝΥΜΙΑ)	(ΟΝΟΜΑ)	(ΟΝΟΜΑ ΠΑΤΕΡΑ ή ΣΥΖΥΓΟΥ)
	(ΕΠΑΓΓΕΛΜΑ)	(Δ/ΝΣΗ ΕΠΑΓΓΕΛΜΑΤΟΣ: ΟΔΟΣ-ΑΡΙΘ.-ΤΑΧ. ΚΩΔ.-ΣΥΝΟΙΚΙΑ-ΠΟΛΗ-ΧΩΡΙΟ) (ΤΗΛ.)	
	(ΑΡ. ΤΑΥΤ/ΤΑΣ)	(Δ/ΝΣΗ ΚΑΤΟΙΚΙΑΣ ή ΕΔΡΑΣ: ΟΔΟΣ-ΑΡΙΘ.-ΤΑΧ. ΚΩΔ.-ΣΥΝΟΙΚΙΑ-ΠΟΛΗ-ΧΩΡΙΟ) (ΤΗΛ.)	

ΑΡΙΘΜΟΣ ΜΗΤΡΩΟΥ

ΟΙΚΟΓΕΝΕΙΑΚΗ ΚΑΤΑΣΤΑΣΗ ΥΠΟΧΡΕΟΥ: Έγγαμος Άγαμος Διαζευγμένος Σε χηρεία

ΠΛΗΘΟΣ ΤΕΚΝΩΝ ΠΟΥ ΒΑΡΥΝΟΥΝ

και τους δύο	<input type="text"/>	τον υπόχρεο	<input type="text"/>	τη σύζυγο	<input type="text"/>
--------------	----------------------	-------------	----------------------	-----------	----------------------

ΤΟΥ ΕΚΠΡΟΣΩΠΟΥ	ΕΚΠΡΟΣΩΠΟΣ: <input type="checkbox"/>	ΑΝΤΙΚΛΗΤΟΣ: <input type="checkbox"/>	ΑΡΙΘΜΟΣ ΜΗΤΡΩΟΥ	<input type="text"/>	ΑΡ. ΤΑΥΤ/ΤΑΣ	<input type="text"/>
	(ΕΠΩΝΥΜΟ)	(ΟΝΟΜΑ)	(ΟΝΟΜΑ ΠΑΤΕΡΑ ή ΣΥΖΥΓΟΥ)	(ΔΙΕΥΘΥΝΣΗ: ΟΔΟΣ-ΑΡΙΘ.-ΤΑΧ.ΚΩΔ.-ΣΥΝΟΙΚΙΑ-ΠΟΛΗ-ΧΩΡΙΟ)	(ΤΗΛ.)	

ΣΗΜΕΙΩΣΕΙΣ ΦΟΡΟΛΟΓΟΥΜΕΝΟΥ:

ΠΑΡΑΤΗΡΗΣΕΙΣ:

- Υπόχρεοι σε υποβολή του έντυπου αυτού είναι **Μόνο** οι φορολογούμενοι, που για **Πρώτη Φορά** έχουν την υποχρέωση υποβολής δήλωσης φορολογίας εισοδήματος (έντυπο Ε1) ανεξάρτητα αν διαθέτουν ή όχι ακίνητα και συνοποβάλλεται με το έντυπο Ε1. καθώς επίσης και όσοι φορολογούμενοι έχουν μεταβολές στα ακίνητα που δήλωσαν στο έντυπο Δήλωσης Ε9 του 1997.
- Το έντυπο αυτό συμπληρώνεται με τα στοιχεία των ακινήτων όπως έχουν διαμορφωθεί την 1η Ιανουαρίου 1998.
- Αν δεν επαρκεί το έντυπο αυτό για όλα τα ακίνητα συμπληρώνεται και δεύτερο έντυπο μεταβάλλοντας τον αύξοντα αριθμό κατά περίπτωση.

* Όσα τετραγωνίδια έχουν αστερίσκο θα συμπληρωθούν από την υπηρεσία

Α/Α	ΔΙΕΥΘΥΝΣΕΙΣ ΑΚΙΝΗΤΩΝ						ΥΠΟΛΟΙΠΟΙ ΔΡΟΜΟΙ Π		
	ΝΟΜΟΣ	ΔΗΜΟΣ / ΔΙΑΜΕΡΙΣΜΑ Η ΚΟΙΝΟΤΗΤΑ	ΤΑΧ. ΚΩΔ.	ΟΔΟΣ	ΑΡΙΘ.	Π.	ΟΔΟΣ	Π.	C
(1)	(2)	(3)	(4)	(5)	(6)	(7)	(8)	(7)	
1									
2									
3									
4									
5									
6									
7									
8									
9									
10									

ΠΙΝΑΚΑΣ 2: ΣΤΟΙΧΕΙΑ ΑΓΡΟΤΕΜΑΧΙΩΝ

Α/Α	ΔΙΕΥΘΥΝΣΕΙΣ ΑΚΙΝΗΤΩΝ					ΚΑΤΗΓΟΡΙΑ ΑΚΙΝΗΤΟΥ		
	ΝΟΜΟΣ	ΔΗΜΟΣ / ΚΟΙΝΟΤΗΤΑ	ΤΑΧ. ΚΩΔ.	ΟΔΟΣ - ΑΡΙΘΜΟΣ Η ΘΕΣΗ			ΜΟΝΟΕΤΟΥΣ ΚΑΛΩ	
							ΑΡΔΕΥΟΜΕΝΗΣ	ΜΗ
(1)	(2)	(3)	(4)	(5)	(6)	(7)		
1								
2								
3								
4								
5								
6								
7								
8								
9								
10								

Ημερομηνία παραλαβής 1998
 Ο ΠΑΡΑΛΑΒΩΝ

ΟΔΗΓΙΕΣ ΣΥΜΠΛΗΡΩΣΗΣ ΠΙΝΑΚΑ 1

ΣΤΗΛΕΣ 2,3,4,5,8	Γράψτε το νομό, το δήμο - διαμερίσμα, ή την κοινότητα, την οδό, τον αριθμό και τον ταχυδρομικό κώδικα που βρίσκεται το ακίνητο σας.
ΣΤΗΛΕΣ 7	Σημειώστε X στην αντίστοιχη στήλη Π(7) της οδού ή των οδών που το ακίνητο σας έχει πρόσβαση ή προσοψη, αφού πρώτα σημειώσετε τις ονομασίες των δρόμων που περιλαμβάνουν το οικοδομικό τετράγωνο στο οποίο ανήκει (στήλες 5 και 8). Δε συμπληρώνονται οι στήλες 7, όταν το ακίνητο δεν έχει πρόσβαση σε δρόμο, αλλά βλέπει σε ακάλυπτο, αέθριο, στοίη ή σε εσωτερικό χώρο κτηρίου.
ΣΤΗΛΕΣ 8	Γράψτε τους υπολοίπους δρόμους που περιλαμβάνουν το οικοδομικό τετράγωνο που ανήκει το ακίνητο σας, όπου αυτό είναι δυνατό. Όταν το ακίνητο βρίσκεται σε οικόσημο που δεν έχει δρόμους ή Ο.Τ. να γράψετε την ένδειξη «εντός οικισμού».
ΣΤΗΛΗ 9	Γράψτε τον ισχύοντα αριθμό του οικοδομικού τετραγώνου (Ο.Τ.) που βρίσκεται το ακίνητο σας, ειδικά όταν δεν υπάρχουν τα ονόματα των δρόμων που το περιλαμβάνουν.
ΣΤΗΛΗ 10	Γράψτε τον ειδικό της κατηγορίας του ακινήτου σύμφωνα με τα εξής: ΚΩΔ. 1: Κατοικία - Διαμέρισμα (πλήρη μονοκατοικία), μετά των παρακολυθημάτων και των βοηθητικών χώρων. ΚΩΔ. 2: Μονοκατοικία, κτίσμα δηλ. που αποτελεί λειτουργικά μία κατοικία με τα τυχόν παρακολυθήματα και βοηθητικούς χώρους της, (αποθήκες, θέσεις στάθμευσης κ.λ.π.) σε ένα ή περισσότερα επίπεδα και η οποία δεν βρίσκεται σε επαφή με άλλη κατοικία στο ίδιο οικοπέδο, ανεξάρτητα αν έχει σταθερή σ' αυτή πράξη οριζόντια ιδιοκτησίας. ΚΩΔ. 3: Επαγγελματική στέγη, δηλ. καταστήματα, γραφεία, εμπορικά κέντρα, υπεραγορές, βιοτεχνίες που στερούνται σχετικής οικοδομικής άδειας και άδειας λειτουργίας βιοτεχνίας. ΚΩΔ. 4: Οικόπεδο ακάλυπτο ή ποσοστό (αέρας - δασύωμα υψών) ΚΩΔ. 5: Γεωργικά κτήρια, Κτηνοτροφικά κτήρια και Αποθήκες που είναι αυτοτελείς οριζόντιες ιδιοκτησίες. Γεωργικά θεωρούνται τα κτήρια στα οποία φυλάσσονται ζώοι, σπόροι, γεωργικά εργαλεία και μηχανήματα. Κτηνοτροφικά θεωρούνται τα κτήρια που στεγάζουν ζώα και Αποθήκες οι αποθηκευτικοί χώροι οποιουδήποτε μεγέθους, όχι όμως και χώροι στους οποίους ψύχονται τα αποθηκευμένα προϊόντα που υπαγορεύονται στα βιομηχανικά και βιοτεχνικά κτήρια. Με τον ίδιο κωδικό δηλώνονται και οι βοηθητικοί χώροι - αποθήκες (κατασκάς ή επαγγελματικής στέγης) δηλαδή αποθήκες που βρίσκονται στο υπόγειο ή στον ακάλυπτο χώρο καθώς και στο ισόγειο, όταν πρόκειται για μονοκατοικία. ΚΩΔ. 6: Θέσεις στάθμευσης που είναι αυτοτελείς οριζόντιες ιδιοκτησίες. Ως χώροι στάθμευσης αυτοκινήτων νοούνται οι στεγασμένοι χώροι στάθμευσης εντός πλωτής. ΚΩΔ. 7: Σταθμοί αυτοκινητών, δημόσιας χρήσης, για τους οποίους υπάρχει οικοδομική άδεια χρήσης κτηρίου και η προβλεπόμενη άδεια λειτουργίας από την αρμόδια Υπηρεσία του Υπ. Μεταφορών και Επικοινωνιών (από τις κατά τόπους νομαρχίες ή τις Κεντρικές Υπηρεσίες). ΚΩΔ. 8: Βιομηχανικά και βιοτεχνικά κτήρια μετά των παραρτημάτων τους, για τα οποία υπάρχει οικοδομική άδεια χρήσης κτηρίου και η προβλεπόμενη άδεια λειτουργίας από την αρμόδια υπηρεσία του Υπ. Ανταπόδης, (από τις κατά τόπους νομαρχίες ή τις Κεντρικές Υπηρεσίες). ΚΩΔ. 9: Ξενοδοχεία και γενικά Τουριστικές Εγκαταστάσεις, δηλ. ξενοδοχεία, μοτέλ, «μπγκαλούζ», ξενώνες και καμπίνες. Δεν ανήκουν σε τουριστικό συγκρότημα τα ενοικιαζόμενα δωμάτια, μεμονωμένες κατοικίες ή διαμερίσματα που μισθώνονται για τουριστική εκμετάλλευση, για τα οποία αναγράφεται ο ΚΩΔ. 1 και ΚΩΔ. 2 ανάλογα. Με τον ίδιο κωδικό δηλώνονται τα νοσηλευτήρια και ευαγή ιδρύματα. ΚΩΔ. 10: Εκπαιδευτήρια. ΚΩΔ. 11: Αθλητικές εγκαταστάσεις δηλ. γυμναστήρια, κολυμβητήρια, γήπεδα αθλοπαίδων και γενικά κέντρα αθλησης. ΚΩΔ. 12: Κτήρια που δεν μπορούν να υπαχθούν στις πιο πάνω κατηγορίες δηλ. μουσεία, θέατρα, κινηματογράφοι, συνεδριακά κέντρα, αίθουσες διαλέξεων - συναυλιών - εκθεσιακών κέντρων κ.λ.π. ΚΩΔ. 13: Τίτλος μεταφοράς συντελεστή δόμησης. ΚΩΔ. 14: Κτίσματα που έχουν κηρυχθεί απαλλοτριωτά ή έχει εκδοθεί άδεια ή πρωτόκολλο κατεδάφισης.
ΣΤΗΛΗ 11	Γράψτε τον κωδικό του ορόφου του ακινήτου κατά περίπτωση ως εξής: ΚΩΔ. 0: ισόγειο, ΚΩΔ. 1: ημιόροφος, 1ος ορόφος , ΚΩΔ. 2: 2ος ορόφος, ΚΩΔ. 3: 3ος ορόφος, ΚΩΔ. 4: 4ος ορόφος κ.λ.π. ΚΩΔ. Υ: υπόγειο.
ΣΤΗΛΕΣ 12,13,14,15	Γράψτε την επιφάνεια σε τετραγωνικά μέτρα (ακέραιο αριθμό χωρίς δεκαδικά).
ΣΤΗΛΗ 13	Γράψτε την συνολική επιφάνεια των βοηθητικών χώρων που δεν αποτελούν αυτοτελείς οριζόντιες ιδιοκτησίες (π.χ. αποθήκες στον ακάλυπτο, στο υπόγειο κτηρίου, στο ισόγειο μονοκατοικίας, κλειστές θέσεις στάθμευσης, πλωτόρα, πατόρια) και αναγράφονται στην ίδια σειρά με τον κύριο χώρο. Η επιφάνεια βοηθητικών χώρων που αποτελούν αυτοτελείς οριζόντιες ιδιοκτησίες αναγράφεται στη στήλη 12 και στη στήλη 10 δηλώνονται με τον κωδικό 5.
ΣΤΗΛΗ 14	Γράψτε την επιφάνεια του οικοπέδου, είτε πρόκειται για ακάλυπτο οικόπεδο, είτε για οικόπεδο με κτίσματα. Σε περίπτωση οικοπέδου με κτίσμα ή επιπ. του οικοπέδου σημειώνεται στην ίδια σειρά με το κτίσμα. Σε περίπτωση κοβητής ιδιοκτησίας σημειώνεται την επιφάνεια αυτής.
ΣΤΗΛΗ 15	Σε περίπτωση μονοκατοικίας ή διπλοκατοικίας, ή επαγγελματική στέγη στο ισόγειο με κατοικία στον 1ο ορόφο (εντός σχεδίου), αναγράφεται τη συνολική επιφάνεια των υφιστάμενων κτισμάτων κυρίας χρήσης (στο ισόγειο και τους ορόφους) στο ίδιο οικόπεδο, ανεξαρτήτως ιδιοκτητή.
ΣΤΗΛΗ 18	Γράψτε την ημερομηνία έκδοσης της οικοδομικής άδειας ή της τελευταίας αναθεώρησής της. Αν δεν υπάρχει οικοδομική άδεια, τότε συμπληρώνεται η χρονολογία κατασκευής η οποία προκύπτει από κάποιο δημόσιο έγγραφο (π.χ. προγενέστερος τίτλος κτήσης, νομοποίηση αυθαίρετου, έγκριση ηλεκτροδότησης, μισθώτρια συμβόλαια). Άδεια αλλαγής μόνο της χρήσης του κτηρίου ή άδειες μη οικιστικού ανακατασκευής δεν λαμβάνονται υπόψη στον υπολογισμό της πάλαιψτίας.
ΠΡΟΣΟΧΗ: Σε περίπτωση που	το κτίσμα είναι ημιτελές γράψτε τον ΚΩΔ. 99 στην στήλη 16.
ΣΤΗΛΗ 17,18,19	Γράψτε κατά περίπτωση το ποσοστό (επί τοις εκατό %) συνιδιοκτησίας που σας αναλογεί.
ΣΤΗΛΗ 20	Σε περίπτωση που δηλώνεται ψήλη κυριότητα ή επικρασία αναγράφεται υποχρεωτικά το έτος γέννησης του επικρατηστή
ΣΤΗΛΗ 21	Γράψτε το κωδικό του ιδιοκτήτη του ακινήτου ως εξής: ΚΩΔ. 1: Υπόχρεος, ΚΩΔ. 2: Σύζυγος, ΚΩΔ. 3: Τέκνα.
ΣΤΗΛΗ 22:	Γράψτε αντίστοιχα: ΚΩΔ. 1: για δήλωση νέου ακινήτου. ΚΩΔ. 2: όταν μεταβάλλονται στοιχεία ακινήτου που έχει ήδη δηλωθεί. Δε συμπληρώνεται σε αρχική δήλωση ή δήλωση με επικύρωση, αλλά μόνο με τροποποιητική ή δήλωση μεταβολής (ΚΩΔ. 2 και 4 του πλαισίου ΕΙΔΟΣ ΔΗΛΩΣΗΣ). ΚΩΔ. 3: Όταν διαγράφεται ακίνητο που έχει ήδη δηλωθεί.
ΠΡΟΣΟΧΗ: Σε περίπτωση συνιδιοκτησίας ακινήτου μεταξύ συζύγων ή των ανηλικών τέκνων τους το ποσοστό συνιδιοκτησίας εκάστου συζύγου συμπληρώνεται ως άλλο ακίνητο σε ξεχωριστή σειρά.	

ΟΔΗΓΙΕΣ ΣΥΜΠΛΗΡΩΣΗΣ ΠΙΝΑΚΑ 2

ΣΤΗΛΕΣ 2,3,4,5	Γράψτε το νομό, το δήμο ή την κοινότητα, την οδό τον αριθμό και τον ταχυδρομικό κώδικα που βρίσκεται το ακίνητο σας.
ΣΤΗΛΗ 8	Γράψτε το κωδικό της κατηγορίας του ακινήτου σύμφωνα με τα εξής: ΚΩΔ. 1: Αγροτεμάχιο ΚΩΔ. 2: Βοσκότοπος ΚΩΔ. 3: Δασική έκταση ΚΩΔ. 4: Ορυχεία ΚΩΔ. 5: Άουτες κατηγορίες
ΣΤΗΛΕΣ 7,8,9,10,11,12,13	Γράψτε την επιφάνεια σε τετραγωνικά μέτρα (ακέραιο αριθμό χωρίς δεκαδικά) στην αντίστοιχη στήλη κατά περίπτωση (Αγροτεμαχίου, Αγρού, Βοσκότοπου, Δασικής έκτασης και Ορυχείων κ.τ.λ.).
ΣΤΗΛΕΣ 17,18,19	Γράψτε κατά περίπτωση το ποσοστό (επί τοις εκατό %) συνιδιοκτησίας που σας αναλογεί.
ΣΤΗΛΗ 20	Σε περίπτωση που δηλώνεται ψήλη κυριότητα ή επικρασία αναγράφεται υποχρεωτικά το έτος γέννησης του επικρατηστή. Γράψτε αντίστοιχα: ΚΩΔ. 1: για δήλωση νέου ακινήτου. ΚΩΔ. 2: όταν μεταβάλλονται στοιχεία ακινήτου που έχει δηλωθεί. Δε συμπληρώνεται σε αρχική δήλωση ή δήλωση με επικύρωση, αλλά μόνο με τροποποιητική ή δήλωση μεταβολής (ΚΩΔ. 2 και 4 του πλαισίου ΕΙΔΟΣ ΔΗΛΩΣΗΣ). ΚΩΔ. 3: Όταν διαγράφεται ακίνητο.
ΣΤΗΛΗ 22:	Γράψτε αντίστοιχα: ΚΩΔ. 1: για δήλωση νέου ακινήτου. ΚΩΔ. 2: όταν μεταβάλλονται στοιχεία ακινήτου που έχει ήδη δηλωθεί. Δε συμπληρώνεται σε αρχική δήλωση ή δήλωση με επικύρωση, αλλά μόνο με τροποποιητική ή δήλωση μεταβολής (ΚΩΔ. 2 και 4 του πλαισίου ΕΙΔΟΣ ΔΗΛΩΣΗΣ). ΚΩΔ. 3: Όταν διαγράφεται ακίνητο που έχει ήδη δηλωθεί.
ΠΡΟΣΟΧΗ: Σε περίπτωση συνιδιοκτησίας ακινήτου μεταξύ συζύγων ή των ανηλικών τέκνων τους το ποσοστό συνιδιοκτησίας εκάστου συζύγου συμπληρώνεται ως άλλο ακίνητο σε ξεχωριστή σειρά.	

- Υπόχρεοι σε υποβολή της δήλωσης στοιχείων ακινήτων (έντυπο Ε9) για το οικονομικό έτος 1998.

1. Σύμφωνα με τις διατάξεις της παραγράφου 4 του άρθρου 62 του ν.2238/1994 και της 1010563/174/Α0012/ΠΟΛ. 1027/28.1.98 απόφασης του Υπουργείου Οικονομικών, υποχρέωση να υποβάλλουν τη " Δήλωση Στοιχείων Ακινήτων" που υπάρχουν κατά την 1-1-1998 (έντυπο Ε9) έχουν μόνο οι φορολογούμενοι που για πρώτη φορά υποβάλλουν δήλωση φορολογίας εισοδήματος ανεξάρτητα αν διαθέτουν ή όχι ακίνητα.

Στην περίπτωση αυτή διαγραμμίζεται το λευκό τετραγωνίδιο δίπλα από τον κωδικό αριθμό 1 με την ένδειξη αρχική.

2. Επίσης, υποχρέωση υποβολής αυτού του εντύπου έχουν και οι φορολογούμενοι των οποίων μεταβλήθηκε η περιουσιακή ή οικογενειακή κατάσταση την οποία είχαν δηλώσει με τη Δήλωση Στοιχείων Ακινήτων (έντυπο Ε9) που συνυπέβαλαν με τη δήλωση φορολογίας εισοδήματος του οικον. Έτους 1997.

Στην περίπτωση αυτή διαγραμμίζεται το λευκό τετραγωνίδιο δίπλα από τον κωδικό αριθμό 4 με την ένδειξη μεταβολή.

Δηλαδή το έντυπο Ε9 θα υποβληθεί μόνο όταν μέσα στο 1997 μεταβλήθηκε η περιουσιακή κατάσταση του υπόχρεου, της συζύγου ή των ανήλικων τέκνων λόγω αγοράς, πώλησης, δωρεάς, γονικής παροχής, κληρονομιάς κλπ. ακινήτων ή η οικογενειακή κατάσταση πχ λόγω γάμου, διαζυγίου, θανάτου, ενηλικίωσης ανήλικων παιδιών ή απόκτησης παιδιών.

3. Σε περίπτωση μεταβολής της περιουσιακής κατάστασης στις στήλες 1 έως 21 των πινάκων 1 και 2 του εντύπου Ε9 συμπληρώνονται όλα τα στοιχεία μόνο των ακινήτων που μεταβλήθηκαν, όπως αυτά έχουν διαμορφωθεί την 1η Ιανουαρίου 1998 και επιπλέον:

α) Στη στήλη 22 του εντύπου Ε9 γράφεται ο κωδικός αριθμός 1 όταν δηλώνεται νέο ακίνητο κατά πλήρη κυριότητα, επικαρπία, ψιλή κυριότητα που αποκτήθηκε από αγορά, δωρεά, κληρονομιά κλπ μέσα στο 1997 και υπάρχει κατά την 1/1/1998.

β) Στην ίδια στήλη (22) του εντύπου γράφεται ο κωδικός αριθμός 2 όταν μεταβλήθηκαν στοιχεία ακινήτου που είχε δηλωθεί στο Ε9 του οικον. Έτους 1997 (μεταβίβαση ψιλής κυριότητας, επικαρπίας κλπ).

γ) Στην ίδια στήλη του εντύπου γράφεται ο κωδικός αριθμός 3 σε περίπτωση μεταβίβασης με οποιαδήποτε αιτία (διαγραφής) ακινήτου που είχε δηλωθεί στο οικον. Έτος 1997 και δεν υπάρχει κατά την 1/1/1998.

4. Διευκρινίζεται ότι σε περίπτωση που κατά τη διάρκεια του έτους 1997 δεν έγινε κάποια μεταβολή στην περιουσιακή ή οικογενειακή κατάσταση η οποία επιδρά σε οποιαδήποτε ένδειξη της Δήλωσης Στοιχείων Ακινήτων (Ε9) που είχε υποβληθεί κατά το προηγούμενο οικον. Έτος 1997, τότε δεν υπάρχει υποχρέωση να υποβληθεί μαζί με τη δήλωση φορολογίας εισοδήματος οικον. Έτους 1998 και Δήλωση Στοιχείων Ακινήτων (Ε9).

Επίσης ακίνητα που περιήλθαν στην ιδιοκτησία του φορολογούμενου μέσα στο 1997 και μέσα στο ίδιο έτος μεταβιβάστηκαν και δεν ανήκουν στην ιδιοκτησία του την 1/1/1998, δεν θα δηλωθούν στο έντυπο Ε9.

5. Για ακίνητα φορολογούμενου που απεβίωσε μέσα στο 1997 δεν απαιτείται η υποβολή του εντύπου Ε9. Σε περίπτωση θανάτου από την 1/1/1998 και μέχρι την ημερομηνία υποβολής της δήλωσης φορολογίας εισοδήματος , το έντυπο Ε9 θα υποβληθεί από τους κληρονόμους για λογαριασμό του αποβιώσαντος εφόσον έχει επέλθει μεταβολή στα περιουσιακά στοιχεία μέσα στο 1997.

6. Σε περίπτωση γάμου μέσα στο 1997:

Εάν και οι δύο σύζυγοι είχαν υποβάλει (χωριστά) το Ε9 το προηγούμενο έτος τότε θα υποβάλλουν το Ε9 στο οποίο θα αναγράψουν του Αριθμούς Φορολογικών Μητρώων και των δύο συζύγων και στις "σημειώσεις φορολογουμένου" θα αναφέρουν τις ΔΟΥ που είχαν υποβληθεί τα προηγούμενα Ε9, χωρίς να αναγράψουν ξανά τα ακίνητα, διαγραμμίζοντας το τετραγωνίδιο με την ένδειξη 4 μεταβολή.

- Εάν η σύζυγος δεν είχε υποβάλει το Ε9 το προηγούμενο έτος, τότε θα υποβληθεί το Ε9 στο οποίο θα αναγραφούν τα ακίνητα της συζύγου, εφόσον υπάρχουν, ως νέα, διαγραμμίζοντας το τετραγωνίδιο με την ένδειξη 4 μεταβολή.

- Εάν ο σύζυγος δεν είχε υποβάλει Ε9 το προηγούμενο έτος, ενώ η σύζυγος είχε υποβάλει, θα υποβληθεί το Ε9 στο οποίο θα αναγραφούν μόνο τα ακίνητα του συζύγου, εφόσον υπάρχουν, ως νέα, καθώς και τα λοιπά στοιχεία (Α.Φ.Μ. κτλ) και στις "σημειώσεις φορολογουμένου" η σύζυγος θα αναγράψει σε ποια ΔΟΥ υπέβαλε το προηγούμενο Ε9, διαγραμμίζοντας το τετραγωνίδιο με την ένδειξη 3 αρχική.

7. Σε περίπτωση διαζυγίου μέσα στο 1997:

- Η πρώην σύζυγος θα υποβάλει Ε9 στο οποίο θα αναγράψει τα ακίνητά της, εφόσον υπάρχουν, ως νέα, διαγραμμίζοντας το τετραγωνίδιο με την ένδειξη 1 αρχική.

Επίσης η πρώην σύζυγος θα πρέπει να αναγράψει τα ακίνητα των ανήλικων τέκνων για τα οποία της έχει ανατεθεί η επιμέλεια.

- Ο πρώην σύζυγος θα υποβάλει Ε9, στο οποίο θα διαγράψει τα ακίνητα της πρώην συζύγου του, τα οποία είχαν δηλωθεί στο κοινό έντυπο Ε9 του 1997.

8. Σε περίπτωση ενηλικίωσης ενός παιδιού ο πατέρας θα υποβάλει Ε9 στο οποίο θα διαγράψει τα τυχόν ακίνητα που ανήκουν στο συγκεκριμένο παιδί, εφόσον είχαν συμπεριληφθεί στο Ε9 που υποβλήθηκε το 1997.

9. Για ακίνητα που η ανέγερσή τους άρχισε μέσα στο 1997 δεν θα υποβληθεί Ε9 και δεν θα δηλωθούν. Αντίθετα θα δηλωθούν τα ακίνητα που αποπερατώθηκαν μέσα στο 1997.

10. Όλα τα στοιχεία θα αναγραφούν στο Ε9 όπως έχουν διαμορφωθεί την 1/1/1998 πχ:

- αν ο φορολογούμενος είχε 2 τέκνα που τον βαρύνουν και μέσα στο 1997 απέκτησε ακόμη ένα τότε το τετραγωνίδιο "πλήθος τέκνων που βαρύνουν τον υπόχρεο" θα αναγραφεί ο αριθμός 3.

- αν είχε δηλωθεί ποσοστό επικαρπίας επί ακινήτου 50% και μέσα στο έτος 1997 αποκτήθηκε επιπλέον ποσοστό 20% στο ίδιο ακίνητο, στην οικεία στήλη (10) θα αναγραφεί το συνολικό ποσοστό 70%.

11. Σημειώνουμε ότι για ακίνητα για τα οποία υποβλήθηκαν δηλώσεις γονικών παροχών, δωρεών και ΦΜΑ, μέχρι 31/12/1997 σύμφωνα με τα προβλεπόμενα από το άρθρο 14 του Ν.2579/98 και τα σχετικά συμβόλαια θα καταρτισθούν από 1ης Ιανουαρίου μέχρι και 28 Φεβρουαρίου 1998, δεν θεωρούνται μεταβιβασθέντα εντός του έτους 1997 και συνεπώς δεν θα δηλωθούν στο έντυπο Ε9 του 1998 από τα πρόσωπα που τα απέκτησαν με τον τρόπο αυτό.

12. Περαιτέρω, όσον αφορά τη συμπλήρωση των λοιπών στοιχείων του εντύπου Ε9 (πίνακες 1 και 2) ισχύουν οι οδηγίες και οι διευκρινίσεις που είχαν δοθεί για το έντυπο Ε9 του 1997.

Συμπληρωματικά, διευκρινίζουμε και τα εξής:

Στη στήλη 10, για τους κωδικούς 5,7,8,9,10,11 και 12 ειδικών κτιρίων θα πρέπει να αναγράφεται μόνο σε μια σειρά η συνολική επιφάνεια των

κτισμάτων ανεξαρτήτως ορόφου και σε ξεχωριστή σειρά η επιφάνεια των οικοπέδων (στον πίνακα 1 τα εντός σχεδίου οικόπεδα και στον πίνακα 2 όλα τα άλλα).

Σε περίπτωση αυτοτελούς οριζόντιας ιδιοκτησίας (διαμερίσματος ή επαγγελματικής στέγης) σε περιοχή που ισχύει το αντικειμενικό σύστημα, δεν απαιτείται η συμπλήρωση της επιφάνειας του οικοπέδου στη στήλη 14 και των υφισταμένων κτισμάτων στην στήλη 15.

Αν όμως στην οριζόντια ιδιοκτησία περιλαμβάνεται και το υπόλοιπο οικοπέδου (αέρας), τότε στην ίδια σειρά συμπληρώνεται στην στήλη 14 η επιφάνεια του οικοπέδου και στην στήλη 15 η επιφάνεια των υφισταμένων κτισμάτων.

13. Τέλος, διευκρινίζεται ότι στον πίνακα με την ένδειξη "ΣΤΟΙΧΕΙΑ ΤΗΣ ΣΥΖΥΓΟΥ" θα αναγραφεί το επώνυμο που είχε αναγραφεί στο έντυπο Ε9 του έτους 1997 εκτός αν η σύζυγος διαθέτει Α.Φ.Μ. οπότε θα αναγραφεί το επώνυμο με το οποίο απέκτησε τον Α.Φ.Μ.

Το έντυπο Ε9 υποβάλλεται σε τρία αντίτυπα από τα οποία το ένα θεωρείται στην οικεία ένδειξη από τον υπάλληλο της ΔΟΥ που παραλαμβάνει την δήλωση και επιστρέφεται στο φορολογούμενο. Με τη θεώρηση το αντίτυπο αυτό αποτελεί απόδειξη παραλαβής του εντύπου και όχι ακριβές αντίγραφο αυτού.

Τέλος κλείνοντας την πτυχιακή μας εργασία θα θέλαμε σαν μελλοντικοί λογιστές να σας προτείνουμε ότι πρέπει να δηλώνεται ότι έχετε υπό την κατοχή σας, διότι βρισκόμαστε σε δύσκολους οικονομικού καιρούς και υπάρχει περίπτωση να πουληθούν ορισμένα στοιχεία και τότε ο φορολογούμενος θα πληρώσει αναδρομικό φόρο ο οποίος δεν θα είναι καθόλου επιεικέστερος.

Π Η Γ Ε Σ

- ΕΘΝΟΣ
- ΒΗΜΑ
- ΑΔΕΣΜΕΥΤΟΣ ΤΥΠΟΣ
- ΟΙΚΟΝΟΜΙΚΟΣ ΤΑΧΥΔΡΟΜΟΣ
- ΔΙΕΥΚΡΙΝΙΣΤΙΚΕΣ ΕΓΚΥΚΛΙΟΙ ΥΠΟΥΡΓΕΙΟΥ ΟΙΚΟΝΟΜΙΚΩΝ

